





A. U. B. LIBRARY


AMERICAN
UNIVERSITY OF
BEIRUT













كتاب

916.2
S 52A
C.1

دليل الشقيه

في

وصف بلاد المديرية

تأليف

عبدالله بن شبله

(حقوق الطبع محفوظة للمؤلف)

29373

ثمان النسخه الواحده ١٠ قروش صاغ

(طبع بمطبعة علي احمد سكر بشارع محمد علي بمصر)

سنة ١٣١٩ هجرية

بسم الرحمن الرحيم

الحمد لله فاطر السموات والارض . الامر بالسعي في مناكبها لنضرب
 في طولها والعرض . سبحانه من آله بسطها للانام . وادع فيها من صنوف
 آلائه فشكر آله على هذا الانعام . والصلاة والسلام على دليل الهدايه . وسيد
 المرسلين في البدء والنهايه . وعلى آله وصحبه الذين فتحوا مغالق ابواب العلوم .
 وأضوا الآفاق بشمس معارفهم فاستنارت بها بلاد فارس والروم . . . (وبعد)
 فلما كانت وظيفتي مهندسا بتغييرات الملكيه . ببلاد مديرية الشرقية . وطالما
 تجولت في انحاءها . وجبت في كثير من ارجائها . ووقفت على دقائق اوصافها
 ودرست حقائق اوضاع بلدانها . وممتلكاتها عن لي ان أقيّد جميع ماطلعت
 عليه في مذكرة اعدتها لهذا الغرض حتي توفر لدي ما هو جدير بأن يكون
 دليلا كافيا لمن يجب تمام الوقوف على ماتضمنته هذه المديرية الجليلة الخليقة
 بأن تكون في عداد الصف الاول من مديريات القطر المصري

لما ان تشرفت هذه التقييدات بنظر رب المكارم والفضائل . جميل الاخلاق
 والشئال . مديرتنا الهمام سعادة (عمر بيك رشدي) بعث في روح الاقدام على
 اتمام هذا العمل الشريف فعقدت النية على جمعه وسميته (دليل الشرقية
 في وصف بلاد المديرية) وقد رسمت فيه لكل مركز خريطة جامعة لبلاده
 فجاء بحمد الله طبق مأهواه وهما هو أقدمه بين يدي القراء الاعزاء
 بعد ان انتهت أوقاته من سويغات راحتي ولحظات نومي راجيا منهم أن يحل
 لديهم محل القبول والاستحسان . وهذا أوان الشروع في المقصود وما توفيق
 الا بالله الملك المعبود .

اهداء الكتاب

✽ لصاحب السعادة عمر بيك رشدي مدير الشرقية ✽

مولاي . بعد حمد الله رب الارباب . الملك الوهاب . مقدر المسيات
والاسباب . والصلاة والسلام على خير الانام . وآله وأصحابه أئمة الهدي
الاعلام . أقول وأنا المعترف بقلة المتاع . وكثرة الفضول وقصر الباع . ان الله
سبحانه جلت قدرته . وتناهت في الكمال حكمته . خلق الانسان . وعلمه
البيان . واستخدم له الاكوان . ومن بعضها النباتات والجمادات والحيوان .
كل ذلك ليقضي مراده الذي اراده منه واختاره اليه . ويبرزه من عالم العدم
الي عالم الوجود على يديه ولذا . خلق باعثا قويا في الصغير . لان يتعلق في سيره
باذيال الكبير . وعطف الثاني على الاول ليهديه بنصائحه وارشاداته . ويسدده
ويقومه بمراعاته له ومولاته . وهكذا يحثه تارة ويستوقفه أخرى ويميل به
الى الخير والساد . ويزجره عن طريق الغي والفساد . حتى يعرف الحق حقاً
فيتبعه . والباطل باطلا فيجتنبه . ويصير هذا الصغير حلقة متينة في سلسلة الترقى
الانسانى . الذي بلغت به الامم المتمدنة أوج الحضارة والسعادة .

هذا واني قد شغلت أوقات الفراغ من أعمالى بوضع كتاب صغير
الحجم عظيم الفائدة في الكلام على مديرية الشرقية ووصفها الجغرافى على
أسلوب أرجو أن يقع لدى سيدي موقع الاستحسان . ويحل لديه محل القبول
والرضوان .

بينت فيه موقع كل بلدة بالنسبة للاخرى وما تحتوى عليه من السكان
وجملة الزمام ومقدار ما يزرع منها بعد استئزال التالف والمنافع العمومية وما

يدفع عليها من الاموال السنوية وعدد نخيلها وأموالها وأسماء الترع التي تروي
 منها وأشهر عزمها وما ينسب اليها من علماء وخلافه ومتوسط ثمن الفدان فيها
 وأقرب الطرق الموصلة لها والمسافة التي تبعد عنها عن المركز التابعة له واسم
 عمدتها .. وسميته (دليل الشرقية في وصف بلاد المديرية) وتوخيت الجهد
 ما استطعت في ضبطه وتنقيحه وتهذيبه وقد أهديته سيدي اليك . وتيمنت
 بوضعه بين يديك . منطلقا في ذلك على موائد فضلكم . معترفا من فيض بحار
 عرفانكم . معترفا بأنه منك واليك وانما مثلي مع سعادتكم كما قال الشاعر
 (كالبحر يطره السحاب وماله فضل عليه لانه من مانه)
 وها هو سيدي بأحدي يدي أتقدم به اليك والاخرى مبسوطة للاجابة
 تأمل من مولاي ان يفسح له من جانب كرمه محلا للقبول تنشيطا لمقدمه
 وجبرا لخاطر مؤلفه وبعثا لهما على الله الاتكال . واليه المرجع والمآل .

سعودي چلي



﴿ صاحب السعادة عمر بيك رشدي ﴾

(مدير الشرقيه)

ترجمة حياة سعادة عمربيك رشدي

مديرنا المهام

نقلا عن دليل مصر

ولد في ٢٠ رمضان عام ١٢٦٤ هجريه في مدينة أصوان ووالده احمد أفندي كماخلى نسبة الى بلده (كماخ) بير الاناضول ولم يبلغ سن الحداثة حتي دخل المدرسة الاميريه التي كانت وقتئذ بالقلمة لتلقى العلوم العسكريه — وبعد ان مكث فيها مدة انتقل منها الى مدرسة المهندسخانه بقم البحر ثم الى العباسية فرقي بالرتب العسكريه الي أن بلغ رتبة ملازم ثان ونقل الى مدرسة اركان حرب في عام ١٢٨٢

وفي ربيع أول سنة ١٢٨٣ هجريه عين ياورا بمعية سردار العساكر المصريه ثم بمعية ناظر الجهادية اسماعيل باشا الشهير (بالفريق) وتوجه الى جزيرة كريد حيث كانت الحرب منتشبه فيها فبرهن على بسالة زائدة وشجاعة فأنقذ استحق لاجلها ان يرقى الي رتبة ملازم أول

وفي عام ١٢٨٤ هجريه عاد للقطر المصري مع آخر التجريده المصريه وحال وصوله عين اركان حرب بنظارة الجهادية

وفي أوائل عام ١٢٨٥ هجريه سار الي مدينة پورصه والاستانة العلية بمعية المرحوم الخديو السابق بوظيفة أركان حرب وعقب عودته عين ياورا نولي عهد سمو المرحوم جنتمکان افندينا توفيق باشا الخديو السابق وورقي الي رتبة پوز باشي

وفي عام ١٢٨٨ هجريه ألحق بديوان الجهادية بوظيفة أركان حرب
فلبت بهذه الوظيفة يقوم بعبء اعمالها بهمة لا يعترىها الملل حتي عام ١٢٩٢
فرقي الي رتبة بكباشي اركان حرب وتوجه عقيب ذلك الي حقول المعركة
لمحاربه الحبشان فاشتهر بالاقدام والبسالة في المواقع التي حضرها

وفي عام ١٢٩٤ هجريه عقب عودته من ساحات القتال عين رئيسا
لقسم ثاني اركان حرب بديوان الجهادية وبالنظر لاجتهاده في تأدية وظيفته
وقيامه بشؤون أعمالها رقي الي رتبة قائمقام اركان حرب عام ١٢٩٦ ولبت في
هذه الوظيفة مع بقاءه رئيسا لقسم ثاني وسادس أركان حرب الي ان صدر
الامر بالغاء الجيش المصري واستعاضة نظارة الجهادية بنظارة الحربية فعين
معاوناً بالمجلس العسكري العالي المشكل لمحاكمة العصاة ثم عين عضواً للقومسيون
فرز المهمات الحربية بنظارة الحربية ومكث بها الي أن شكت المحاكم الاهلية
في ٢ ربيع الاول سنة ١٣٠١ هجريه الموافقة أول يناير سنة ١٨٨٤ ميلاديه
ونذكر لرجل الترجمة اخلاصه للحضرة الخديوية فانه في زمن العصيان
لم ينقد لاوامر العصاة ولم يخش لهم وعييدا وبقي محافظا على حق النعمة يدعو
للجناب الخديوي بالتأييد في السر والعلانية واشتهر في سائر اعماله بالنزاهة عن
الغايات وحرية الضمير وامتاز بمراعاة الحقوق وواجبات الذمة

وفي ٢ ربيع اول سنة ١٣٠١ هجريه عين قاضيا بمحكمة الاسكندرية
الابتدائية الاهلية وبرهن في سائر احكامه على مراعاة العدل واحترام القانون
وفي عام ١٨٨٥ ميلاديه أعم عليه الجناب العالي بالرتبة الثانية جزاء
خدماته الجليلة فزاده هذا الانعام تنشيطا على تأدية وظيفته حتي اشتهر بين
أقرانه بالاجتهاد والعفة

وتنقسم الى عشرة أقسام قسم الصيادين وقسم الحكماء وقسم يوسف
بيك وقسم الجامع وقسم المنشية وقسم الحريري وقسم المنتزه وقسم النظام
وقسم معوض وقسم الاشارة وبها عدة شوارع اشهرها شارع عباس والشارع
التوفيقي وميدان عدلى وشارع ثابت

وتشتمل على ٦١٦٥ عتبة مربوط عوائد أملاكها السنوي ٢٢٠٤ جنيهات
وعوائد خفاراتها السنوي ٩٣٢ جنيهها وكسور ومساحتها تبلغ ٤٥٠ فدانا تقريبا
وجمعيه مشغول بالبناء وبها نحو ٤٠٠٠٠ نسمة تقريبا. وهذا المدينة حديثة العهد
لانها أنشئت في زمن المغفور له محمد علي باشا جد العائلة الخديوية وذلك انه لما
شرع في عمل سد على بحر موسى (وهو المعروف الآن بالقناطر التسعة)
لتسهيل وتعميم طرق الري في انحاء المديرية أنشأت للعملة اكواخا واخصاصا
ياوون بها مدة العمل على جانبي البحر ولما تم العمل صدر أمره الكريم بالبناء
لمن يريد الاستيطان بها فاخذ الناس من ذلك العهد يفدون اليها لطيب
هوائها وحسن موقعها الجغرافي وشيدت فيها قصور شاهقة ومبان فاخرة
ولازالت تأخذ في العمران حتي الآن .

وسبب تسميتها بهذا الاسم ان سكان قسم الصيادين الذي هو الآن
ضمن اقسامها كانوا يصطادون من مياه البحر الأنف الذكر القواير التي
يطلق عليها اسم الزقازيق لوجودها بوفرة في ذلك البحر فلما انشئت صارت
معروفة بهذا الاسم

المديريون

﴿ الذين تولوا منصب مديرية الشرقية بعد ان فصلت من مديرية القليوبية ﴾
(وصارت مستقلة بذاتها)

المرحوم نوري باشا	المرحوم ابراهيم بك زكى
« محمد باشا فوزى - الاول	احمد بك ناشد
« حسن بك حلمى	الياس باشا محمد
« اسماعيل باشا حمدي	المرحوم على باشا غالب
« محمد باشا رستم	على باشا ثابت
« عيداروس بك الحوت	سعد الدين باشا
« محمد بك سعيد - الاول	احمد باشا فريد - الثانى
« سليمان باشا اباضه	المرحوم محمد بك فايز
« ابراهيم باشا ادهم	على باشا آصف
« احمد باشا فريد - الاول	مصطفى باشا وهبى
« طه باشا الشمسي	محمد بك سعيد - الثانى
محمود باشا البارودي	عدلي باشا يكن
محمد باشا فوزى - الثانى	عمر بك رشدى - مديرها الحالى

المصالح الامبريه

﴿ المديرية ﴾

سعادة عمر بيك رشدي

السيد بك فهمي الجزار

المدير

وكيل المديرية

الدكتور وديع برباري افندي	حكيم الاستتالية
» حسين افندي توفيق	الحكيم البيطري
» علي افندي حلمي	مأمور السجن
احمد افندي مظهر	مهندس قسم السكة الحديد
الصاع احمد افندي اسعد	رئيس مجلس القرعه
احمد افندي عاصم	مأمور الاوقاف
الشيخ محمد محمود ناجي	القاضي الشرعي
علي افندي عمر	ناظر المدرسة الاميرية
كامل افندي منصور	وكيل البوسطه
محمد افندي راغب	مأمور شئون المصلح
حنين افندي فهمي	ناظر محطة الزقازيق

وكلاء القنصائل

رزق الله بك شديد	وكيل قنصلاتو المانيا
فليتش سلفاتور	وكيل قنصلاتو انكلترا
كارلو مازيتي	وكيل قنصلاتو ايطاليا
سليم بك شديد	وكيل قنصلاتو البورتغال
مارتوس توربيل	وكيل قنصلاتو فرنسا
يوسف بك نحاس	وكيل قنصلاتو العجم
المسيو بازانيلا	وكيل قنصلاتو روسيا
المسيو استيفاناتوس	وكيل قنصلاتو اليونان

اسماء العمدة

(المنوح لهم حق الحكم في المنازعات المدنية التي لا تتجاوز المائة قرش)

مركز الزقازيق

اسم البلدة	اسم العمدة
كفر أبازة	ابراهيم بك أبازة
صفط الحنا وكفر الكومي	الشيخ مهدي نمر
خربتما	الشيخ حسن سيد احمد حافظ
اسنيكه	الشيخ علي علي حسن خربك
طهره العوره	محمد بك سليمان أبازة
كفر الحمام	سليمان أفندي زيتون
القنابات	طنطاوي أفندي مباشر
النحاس وكفر اللصوص	عبد المطاب أفندي نيت
القرين	محمد أفندي بركات
الصوه	السيد أفندي محمد أيوب
شبابرة الطنانات	الشيخ عبد الله أحمد الدطار
القطاوية	الشيخ محمد محمد حسن
العباسة	الشيخ محمد محمد الشوانفي
بخطيط	الشيخ عبد الله أحمد حسن
الغار	الشيخ محمد الهادي رسلان

مرکز منیہ القمیح

اسم البلد	اسم العمده
بنی هلال و کفر سلامه	عبد الرحمن جاویش
ملا مس وما یتبها	منصور أفندي نصیر
جمجره	عبد الرحمن أفندي نصیر
بندف	ابراهيم أفندي عثمان
الربعاية	محمد بك عثمان أباطه
میت بشار و کفر حسن ندا	مرقص أفندي سريال
سنهوت البرك	علي أفندي أحمد دياب
السعديين	سالم أفندي مشهور
شبانجه	سالم أفندي سالم خربوش
کفر الاربعين ومیت راضی	السيد أفندي عبد الحميد نصیر
برقطا	احمد افندي السيد نصیر
کفر الشرف القبلي	الشيخ مصطفى عشاوی زاید
الصنافين	احمد محمد عبد الا
البقاشين	محمد المنهي

مرکز بلیمیس

اسم البلد	اسم العمده
کفر ایوب سلیمان	السيد بك ايوب
قرمله و کفری حفنا و مسعود حجازی	محمود بك حجازي

بابيس	الشيخ أحمد محمد الربع
كفري ابراش ودهمشا	« حسن السيد ربيع
انشاص الرمل	« سالم على
سنهوا	محمد أفندي الالفي
الزوامل	الشيخ أحمد محمد الفرماوي العفيفي
مشتول السوق	« حسن سعيد شومان
غيته	« محمد رحبه الصغير
ميت جابر	« حسين حامد
ميت سهيل وكفر مصطفى أفندي	« مصطفى محمد مسلم

مرکز ههيا

اسم البلد	اسم العمدة
بيشة قايد	عبد الرحمن أفندي سيد احمد
الحلوات	شحاته أفندي نصر
القراموص	الشيخ حسين حسنين سمك
شلو	« غريب غريب
الاسديه	« ابراهيم على الجد الصغير
ههيبيا	« علي علي مصطفى الدمياطي
قطيئة مباشر	« عطيه محبوب
الزرزمون والفواقسا	« أحمد حسن

مرکز کفر صفقر

اسم العمده	اسم البلد
الشيخ عبد اللطيف محمد واكد	سنجها
« سيد سالم السيد	كفر ابو كبير
« حسين محمد عامر	نجوم وطواحين اكراش
« ابراهيم محمد	قصاصين السباخ
« سليمان سالم	الصوفيه
« على سالم الصاوي	ابو كبير
« محمد سالم عبيد	تلاك
« حنفي حسين	ناطوره

مرکز فاقوس

اسم العمده	اسم البلد
الشيخ عيداروس محمد الحوت	الصالحيه
« على حسن عامر	سما كين الغرب
« محمد سالم	صنيطة الرفاعين
« ابراهيم چلبى	سواده
« صالح يعقوب	قنير
« اسماعيل سيد احمد	صان الحجر
عبد العال أفندى عبد الرازق	سما كين الشرق

اعضاء لجنة الشماحات

عمدة طهره العوره	محمد بك سليمان اباضه
عمدة كفر الحمام	سليمان أفندي زيتون
عمدة الربعايه	محمد بك عثمان اباضه
عمدة سنهوت البرك	على أفندي دياب
عمدة قرمله	محمد بك حجازي
عمدة سنهوا	محمد الالافي أفندي
من أعيان الابراهيمية	محمد أفندي صديق
عمدة بيشة قايد	عبدالرحمن أفندي سيد احمد
عمدة كفور نجم	أحمد أفندي عطيه
عمدة سنجها	الشيخ عبد اللطيف محمد واكد
من أعيان كفر محمد اسماعيل	امام بك اسماعيل
من أعيان ميت المنكرم	مصطفى بك خليل

المحامون

محمد أفندي مراد	محمود بك الجمال
على أفندي عبد الرازق	أحمد أفندي رأفت
ابراهيم أفندي نور الدين	حبيب بك غانم
علي أفندي چلي	حامد أفندي فهمي
السيد أفندي الزهيري	احمد أفندي عبد اللطيف
محمد أفندي زيد	حسين أفندي ماهر

الخواجه نبي تر باندافيلو | المسيو فيلتش سلفانور (قنصل دولة
الخواجه طناس فانا كوبلو | انكلترا)

اسمهر نجار المانيفاتوره

الحاج محمد الباجوري | الشيخ خليل غنيمي الباجوري
نور الدين أحمد الدالي | الشيخ عطيه سعودي
أحمد أفندي سعودي | الخواجه هارون جباي وأخيه
عبد السلام أفندي الحريري

اسمهر نجار العطاره والقمومات

الشيخ ابراهيم أبو أحمد ومحمد أحمد | الشيخ علي بدر
أحمد أفندي السلاوي

نجار الملابس الافرنجيه

الخواجه لوانيدي ساوولي | الخواجه تودري باباداكي

اسمهر نجار الخردوات

حسن علي الهندي واولاده

اسمهر الورش

ورشه السيد أفندي حلاود | ورشه الخواجه ماريوس توريل

اسمهر لوكاندات النوم

اللوكانده المصرية (بشارع عباس)	اللوكانده انستي (بشارع عباس)
اللوكانده الاهرام	اللوكانده العثمانيه (بشارع الفراخه)
اللوكانده الجديده	



تقسيم المديرية الى مراكز

تنقسم المديرية الى ستة مراكز . مركز . الزقازيق . ومركز منيا القمح
ومركز بلبيس . ومركز . هيهيا . ومركز كفر صقر . ومركز فاقوس .

الكلام على مركز الزقازيق

هذا المركز مقره مدينة الزقازيق ويحتوى على ٦٨ بلدة وعدد سكان

اهاليه نحو ١٩٨٨٣٧ نسمة ويبعد عن مصر بمسافة ٧٦٤ كيلومتر .

مأمور المركز	على أفندي عمر
معاون بوليس البندر	اليوزباشي منصور أفندي حسن
معاون بوليس المركز	اليوزباشي ابراهيم أفندي رفعت
مهندس الري	اليوزباشي حسين أفندي نديم
حكيم المركز	الدكتور مصطفى أفندي فهمي

الكلام على بلاد المركز

(كفر احمد جبران) هو واقع في الجنوب الشرقي للسكة الحديد الواصلة
من بنها الى الزقازيق وغربي كفر چاويش وعدد سكانه ٤٩٨ نسمة وزمامه
٤٨٥ فدان وكسور منها ٤٦٤ فدان و ١٠ قراريط تررع مربوط أموالها السنوى
٤٨٩ جنيهه و ٢٨٧ مليم والباقي تالف ومنافع عموميه وبه من النخيل ٤٨ نخله
مربوط أموالها السنوي جنيهه و ٢٠٠ مليم وأطيانه تروى من ترعة الزنكلون
وجنابية السكة الحديد ومتوسط ثمن الفدان من ٦٠ جنيهه الى ٧٠ جنيهه ويبعد عن
المركز بمسافه ١٠ ساعة وأقرب طريق له محطة الزنكلون واسم عمدته

الشيخ محمد عبد الله جبران

(كفر محمد جاویش) هو واقع شرقي كفر أحمد جبران وينفصلا عن بعضهما بطريق وعدد سكانه ١٢٧٥ نسمة وزمامه ٥٦٠ فدان وكسور منها ٥٤٦ فدان و١٣ قيراط و٨ أسهم تزرع مربوط. أموالها السنوي ٥٣٣ جنيه و ٨١٠ مليم والباقي تالف ومنافع عموميه وبه من النخيل ٢٩٤ نخله مربوط أموالها السنوي ٧ جنيه و ٣٥٠ مليم وأطيانه تروى من ترعة الزنكلون وبحر نخر وجناية السكة الحديد ومتوسط ثمن الفدان من ٦٠ جنيه الي ٧٠ جنيه ويبعد عن المركز بمسافة ١٠ ساعة وأقرب طريق له محطة الزنكلون واسم عمدته الشيخ حسن محمد جاویش

(الزنكلون وكفر الجرايه) هما واقعتان شرقي تلحوين وفي الشمال الغربي للسكة الحديد الواصلة من بنها الى الزقازيق بنحو ألف متر وبهما محطة السكة الحديد وعدد سكانهما ٥٤١٥ نسمة وزمامهما ٥١٠ فدان وكسور منها ٤٣١٣ فدان و٢٣ قيراط و ٢٠ سهم تزرع مربوط. أموالها السنوي ٤٣٩١ جنيه و ٤٨٩ مليم والباقي تالف ومنافع عموميه وبها من النخيل ٩٢ نخله مربوط. أموالها السنوي ٢ جنيه و ٣٠٠ مليم وبهما تفتيش ورثة البرنس ابراهيم باشا أحمد وبهما جامعان وأطيان للاوقاف واليهما ينسب العلامة الشيخ مجد الدين أبو بكر الزنكلوني وأطيانها تروى من بحر موسى وبحر نخر وترعة الزنكلون وجناية السكة الحديد ومتوسط ثمن الفدان من ٦٠ جنيه الي ٧٠ جنيه ويبعدان عن المركز بمسافة ١٠ ساعة واقرب طريق لهما المحطة المسماة باسمها واسم عمدتهما الشيخ محمد علي

(كفر ابو حاكم) هو واقع في جنوب كفر محمد حسين وغربي ترعة

شرويدة وكان معروف سابقا بكفر الجاويشيه وعدد سكانه ٣٠٣ نسمة وزمامه ١١٩ فدان وكسور منها ١١١ فدان و ٥ قراريط و ١٢ سهما تزرع مربوط اموالها السنوي ١١٠ جنيه و ٣٢٠ مليم والباقي تالف ومنافع عمومية وبه من النخيل ٤ نخلة مربوط اموالها السنوي ١٠٠ مليم وأطيانه تروي من ترعة شرويدة ومتوسط ثمن الفدان من ٦٠ الى ٧٠ جنيه ويبعد عن المركز بمسافة ٣٥٠٠ دقيقة وأقرب طريق له من الزقازيق مباشرة وهو مضاف لعمدية شرويدة (شرويدة) هي واقعة غربى كفر محمد حسين وعدد سكانها ١٩٧٢

نسمة وزمامها ٨٧٦ فدان وكسور منها ٨٠٠ فدان و ١٣ قيراط و ٢٠ سهم تزرع مربوط اموالها السنوي ١١١٠ جنيه و ١٥٨ مليم والباقي تالف ومنافع عمومية وبها من النخيل ٣٢١ نخلة مربوط اموالها السنوي ٨ جنيه و ٢٥ مليم وبها ١- عزبة ورثة أحمد باشا أباطه وأطيانها تروي من بحر مويس وترعة شرويدة وترعة الحدود وترعة المشرب ومتوسط ثمن الفدان من ٧٠ جنيه الى ٨٠ جنيه وتبعد عن المركز بمسافة ٣٠ دقيقة وأقرب طريق لها من الزقازيق مباشرة ١- واسم عمدتها عثمان أفندي أحمد أباطه .

(كفر نوار حنا) هو واقع في جنوب تلمسار وعدد سكانه ٤٩٧ نسمة وزمامه ٢٠٨ فدان وكسور منها ١٩٧ فدان و ١٣ قيراط تزرع مربوط اموالها السنوي ٢٧٢ جنيه و ٦٠٦ مليم والباقي تالف ومنافع عمومية وبه من النخيل ١٨٩ نخلة مربوط اموالها السنوي ٤ جنيه و ٧٢٥ مليم واشهر عزبه عزبة صديق باشا وعزبة الخواجه ليشع وبه اطيان للاوقاف واطيانه تروي من بحر عيطه وترعة كفر نوار وبه جامع ومتوسط ثمن الفدان من ٥٠ الى ٦٠ جنيه ويبعد عن المركز بمسافة ٢ ساعه واقرب طريق له محطة القنايات

الضيقة واسم عمدته المعلم استفانوس سليمان .

(تلحوين) هي واقعة على الشاطئ الغربي لبحر مويس وفي جنوب ناحية بني أشبل وعدد سكانها ٢٢٠٨ نسمة وزمامها ١٠٢٦ فدان وكسور منها ٩٤٠ فدان و ١١ قيراط و ٤ اسهم تزرع مربوط اموالها السنوي ٩٥٤ جنيه و ٤٥٩ مليم والباقي تالف ومنافع عمومية وبها من النخيل ٧٠ نخله مربوط اموالها السنوي جنيه و ٧٥٠ مليم واشهر عنزها تفتيش وورثة البرنس حسن باشا وعنزة عبد الله باشا فكري وعنزة وورثة ابراهيم بك سالم وبها اطيان للاوقاف وجامع واطيانها تروي من بحر مويس وبحر سايم وبحر السممن وترعة الشارع وترعة بني اشبل ومتوسط ثمن الفدان من ٦٠ الى ٧٠ جنيه وتبعد عن المركز بمسافة ٢٠ ر ساعة واقرب طريق لها محطة الزنكلون واسم عمدتها الشيخ احمد عامر

(بني اشبل) هي واقعة في شمال تلحوين وشرقي تلمسار وعدد سكانها ٢٩٠٥ نسمة وزمامها ١٤٢٤ فدان وكسور منها ١٣٥٧ فدان و ٣ قراريط و ٨ اسهم تزرع مربوط اموالها السنوي ١٩٠٢ جنيه و ٨٢٩ مليم والباقي تالف ومنافع عمومية وبها من النخيل ٢٦٣ نخله مربوط اموالها السنوي ٦ جنيه و ٥٧٥ مليم اشهر عنزها عنزة وورثة البرنس حسن باشا وعنزة امين بك الشمسي وبها اطيان للاوقاف واطيانها تروي من بحر مويس وترعة النحاس وترعة البلد وترعة القنايات وترعة الدبايرة وترعة الجر دد ومتوسط ثمن الفدان من ٦٠ جنيه الى ٧٠ جنيه وتبعد عن المركز بمسافة ١٢٥ ر ساعة واقرب طريق لها محطة الزنكلون واسم عمدتها الشيخ دلي منصور

(تلمسار) هي واقعة في جنوب النحاس وغربي بني اشبل وعدد سكانها

١٢٥ نسمة وزمامها ٧٠٥ فدان وكسور منها ٦٨١ و٧ قراريط. و٢١ سهما تزرع
مربوط. اموالها السنوى ٩٣٨ جنيه ٣٤١ مليم والباقي تالف ومنافع عمومية وبها
من النخيل ٤٥ نخلة مربوط. اموالها السنوى جنيه ١٢٥ مليم واشهر عزبها
عزبة الشيخ مصطفى محمد واطيانها تروى من بحر عيطه وترعة الشارع ومتوسط
ثمان الفدان من ٦٠ الى ٧٠ جنيهه وتبعد عن المركز بمسافة ١٣٠ ساعة واقرب
طريق لها محطة القنايات الضيقة واسم عمدتها الشيخ مصطفى محمد

(حوض الطرفه) هي واقعة في الشمال الغربي لتلمسار وعدد سكانها ١١٨٩
نسمة وزمامها ٧٤٨ فدان وكسور منها ٧١١ فدان و٢ قيراط و١٥ سهم تزرع
مربوط اموالها السنوى ٨١٠ جنيهه و٦٩٧ مليم والباقي تالف ومنافع عمومية
وبها من النخيل ٦٧ نخلة مربوط اموالها السنوى جنيه ٦٧٥ مليم واشهر
عزبها عزبة الست شوق واطيانها تروى من بحر الخزان وترعة النخاس ومتوسط
ثمان الفدان من ٥٠ جنيهه الي ٦٠ جنيهه وتبعد عن المركز بمسافة ٢ ساعة واقرب
طريق لها محطة القنايات الضيقة واسم عمدتها الشيخ عبدالله سليمان الفقي

(النخاس) هي واقعه في جنوب أم رماد وغربي كفر الاصوص وعدد
سكانها ٣٠٩٧ نسمة وزمامها ١٨٨٦ فدان وكسور منها ١٧١١ فدان و١٦ قيراط
١٢ سهما تزرع مربوط. اموالها السنوى ٢١٨٤ جنيهه و٥٣٦ مليم والباقي تالف
ومنافع عمومية وبها من النخيل ٣٣٨ نخلة مربوط. اموالها السنوى ٨ جنيهه
١- و٤٥٠ مليم واشهر عزبها عزبة عقل بك غيت وعزبة البرنسس خديجه هاتم
افندي وعزبة ابو زيد كريم وبها اطيان للاوقاف واطيانها تروى من بحر الفلوس
وترعة النخاس وترعة العقده وترعة الشرقي ومتوسط ثمن الفدان من ٦٠ جنيهه
الي ٧٠ جنيهه وتبعد عن المركز بمسافة ١٢٠ ساعة واقرب طريق لها محطة

القنایات الضیقة واسم عمدتها عبد المطلب افندی ابراهیم غیت
 (کفر اللصوص والملا) هو واقع شرقي النخاس وغربي النكاریه
 وعدد سكانه ٨٤٠ نسمة وزمامه ٣٨٥ فدان وكسور منها ٣٦٨ فدان و٤ قيراط
 و ٢٠ سهما تزرع مربوط. اموالها السنوي ٥١٣ جنيه و ١٨٠ ملیم والباقي تالف
 ومنافع عمومیه وبه من النخيل ٩٩ نخله مربوط. اموالها السنوي ٢ جنيه و ٤٧٥
 ملیم واطيانها تروي من ترعة النخاس وترعة الدباره والخليج ومتوسط ثمن
 الفدان من ٧٠ جنيه الي ٨٠ ويبعد عن المركز بمسافه ١١٠ ساعه وأقرب
 طريق له محطة القنایات الضیقة وهو مضاف لعمديه النخاس

(القنایات) هي واقعة غربي الزقازيق بنحو ستة آلاف وربعمائة متر
 وكانت قديما رأس مركز وعدد سكانها ٩٧٢٢ نسمة وزمامها ٤٤٢٦ فدان
 وكسور منها ٤٣٢٦ فدان و ١٦ قيراط و ١٢ سهما تزرع مربوط. اموالها السنوي
 ٩٤٦٥ جنيه و ٤ ملیم والباقي تالف ومنافع عمومیه وبها من النخيل ٨٦٠٣
 مربوط. اموالها السنوي ٢١٥ جنيه و ٧٥ ملیم وأشهر عزبها عزبة رزق الله
 بك شديد وعزبة طنطاوي أفندي مباشر وعزبه عبد العال مباشر وعزبة
 سعدون حجاج وشريكه وعزبة سلامه متياس وعزبة خليل محمد مباشر وعزبة
 محمد نجيده وشريكه ومن هذه البلده الحكيم الماهر سالم باشا سالم أشهر حكماء
 عصره واطيانها تروي من ترعة القنایات وترعة الفاطميه وبحر بهنباي وترعة
 الدباره ومتوسط ثمن الفدان من ٧٠ جنيه الي ٨٠ جنيه وتبعد عن المركز
 بمسافة ٥٠ ر. دقيقة وأقرب طريق لها محطة الضیقة وبالنسبة لاساعها و اكثر
 سكانها معين لها عمدتان الاول طنطاوي افندی مباشر المنعم عليه بالرتبة

الثالثة والثاني الشيخ محمد خليل

(ام رماد) هي واقعة في جنوب الطيبة وعدد سكانها ٣٢٥٥ نسمة
 وزمامها ١١٦٦ فدان وكسور منها ١١٣٠ فدان و ٢٢ قيراط و ٤ اسهم تزرع
 مربوط اموالها السنوي ١٥٣٤ جنيه ٩٧٢ مليم والباقي تالف ومنافع عمومية وبها
 من النجيل ٢١٩ نخله مربوط اموالها السنوي ٥ جنيه ٤٤٥ مليم واشهر
 عزبها عزبة امين بك الشمسي وعزبة علي بك حفيظ واخوته وعزبة رزق الله
 بك شديد وعزبة الست حسنه وعزبة الست مريم وشركاها وعزبة وورثة سليم
 باشا وعزبة وورثة عبد الرحيم افندي وعزبة وورثة الخواجه نجيب عيد وعزبة
 وورثة حسن اغا اللقاني وعزبة محمود افندي حنفي واطيانها تروي من ترعة
 الدبابره وترعة أم رماد ومتوسط ثمن الفدان من ٦٠ جنيه الى ٧٠ جنيه وتبعد
 عن المركز بمسافة ١١٠ ساعة واقرب طريق لها محطة فرسيس الضيقة واسم
 عمدتها الشيخ صالح ابراهيم سيف

(الطيبه) هي واقعة غربي بهنباي وفي شمال ام رماد وعدد سكانها
 ٣٣٨٤ نسمة وزمامها ٢١٣٩ فدان وكسور منها ٧٥٠٢ فدان و ١ قيراط و ٢
 سهما تزرع مربوط اموالها السنوي ٢٨٢٣ جنيه و ٥٩٧ مليم والباقي تالف ومنافع
 عمومية وبها من النجيل ٤٠١ نخله مربوط اموالها السنوي ١٠ جنيه ٢٥ مليم
 واشهر عزبها عزبة علي بك بدر وعزبة الشيخ محمد طنطاوي وعزبة الحاج
 ادريس وعزبة القمص عبد المسيح وعزبة علي الباسوسي وعزبة أحمد بك اباضه
 وعزبة محمد خليل وبها مسجد واطيانها تروي من ترعة رضوان ومتوسط ثمن
 الفدان من ٧٠ الى ٨٠ جنيه وتبعد عن المركز بمسافة ٢٠ ر ٢ ساعة واقرب طريق
 لها محطة فرسيس الضيقة واسم عمدتها ابراهيم افندي الغندور المنعم عليه بالرتبة الثالثة
 (بهنباي) هي واقعة شرقي الطيبه وعدد سكانها ٣٢٦٣ نسمة وزمامها

١٧٠١ فدان وكسور منها ١٦٥٢ فدان و١٢ قيراط و١١ سهما تزرع مربوط
 اموالها السنوي ٢٣١٩ جنيه و٥٦١ مليم والباقي تالف ومنافع عموميه وبها من
 النخيل ١٠١٩ نخله مربوط اموالها السنوي ٢٥ جنيه و٤٧٥ مليم وأشهر
 عزبها عربة محمد بك الشرييني وعزبة علي أفندي الشرييني وعزبة ابراهيم
 أفندي نور الدين وعزبة الست زهره وأطيانها تروي من ترعة المجفف وترعة
 رضوان وبحر بهنباي وفاطمية فرسيس ومتوسط ثمن الفدان من ٦٠ جنيه
 الى ٧٠ جنيه وتبعد عن المركز بمسافه ١١ ساعه وأقرب طريق لها محطة
 فرسيس الضيقه واسم عمدتها الشيخ محمد منصور

(كفر سليمان موسي) هو واقع في شمال كفر محمود جاويش وشرقي
 بهنباي وعدد سكانه ٤٥٨ نسمة وزمامه ٤٠٠ فدان وكسور منها ٣٩٣ فدان و٣
 قيراط و٤ سهما تزرع مربوط اموالها السنوي ٥٢٢ جنيه و٢٨٦ مليم والباقي
 تالف ومنافع عموميه وبه من النخيل ١٠ نخله مربوط اموالها السنوي ٢٥٠ مليم
 وأطيانها تروي من بحر بهنباي وترعه فسوكه ومتوسط ثمن الفدان من ٦٠ جنيه
 الى ٧٠ جنيه ويبعد عن المركز بمسافه ١١ ساعه وأقرب طريق له محطة
 فرسيس الضيقه واسم عمدته محمد أفندي أمين الشمسي .

(كفر محمود جاويش) هو واقع في جنوب كفر سليمان موسي وعدد
 سكانه ٣١٦ نسمة وزمامه ١٢٥ فدان وكسور منها ١٢٠ فدان و١٢ قيراط تزرع
 مربوط اموالها السنوي ١٧٠ جنيه و٢٩٢ مليم والباقي تالف ومنافع عموميه
 وبه من النخيل ٢٣ نخله مربوط اموالها السنوي ٥٧٥ مليم وأشهر عزبه
 عثمان أغا الدمياطي وأطيانها تروي من بحر بهنباي ومتوسط ثمن الفدان من
 ٦٠ جنيه الى ٧٠ جنيه ويبعد عن المركز بمسافه ١١ ساعه وأقرب طريق

لها محطة القنایات الضيقة واسم عمدته الشيخ محمد محمود جاویش
 (میت زافر وكفر احمد صالح) هما واقعتان في الشمال الغربي لمشتول القاضي
 وفي الشمال الشرقي للقنایات بنحو ثلاثة آلاف وسبعماية متر وعدد سكانهما
 ١٣٠٠ نسمة وزمامهما ٧١٤ فدان وكسور منها ٦٩٦ فدان و ١٣ قيراط و ١٦ سهما
 تزرع مربوط اموالها السنوي ٩١١ جنيه و ٥٢٠ مايم والباقي تالف ومنافع
 عمومية وبهما من النخيل ٤٣٩ نخلة مربوط اموالها السنوي ١٠ جنيه و ٩٧٥
 مليم واشهر عزبهما عربة موسى افندي مخايل وشركاه وعزبة صايب افندي سليمان
 واولاد اخيه واطيانها تروى من بحر بهنباي وترعة الناحيه وترعة كفر النمر
 ومتوسط ثمن الفدان من ٧٠ جنيه الي ٨٠ جنيه وتبعد عن المركز بمسافة
 ١٠ ساعة واقرب طريق لهما من الزقازيق مباشرة واسم عمدتها الشيخ السيد
 سويلم وعمدة الكفر الشيخ عبد العال سيد احمد

(مشتول القاضي) هي واقعة في شمال كفر الحمام وعلى الشاطئ الايسر
 لبحر مشتول وعدد سكانها ٢٣٩٧ نسمة وزمامها ١١٩٣ فدان وكسور منها
 ١١٤٦ فدان و ١٣ قيراط و ١٢ سهما تزرع مربوط اموالها السنوي ١٦٤٩
 جنيه و ٢٦٦ مليم والباقي تالف ومنافع عمومية وبها من النخيل ٥١١ نخلة
 مربوط اموالها السنوي ١٢ جنيه و ٧٧٥ مليم واشهر عزبها عزبة ورثة عبدالله
 بك النحاس واطيانها تروى من ترعة البحير وترعة الفوقاينه والتحتاينه وبحر مشتول
 وبحر الذكر وبحر عويس ومتوسط ثمن الفدان من ٦٠ جنيه الي ٧٠ جنيه
 وتبعد عن المركز بمسافة ٥٠ دقيقة واقرب طريق لها من الزقازيق مباشرة
 واسم عمدتها الشيخ محمد ابراهيم حسين

(كفر الحمام) هو واقع في شمال الزقازيق بنحو ألفين وخمسمماية متر

وفي الشمال الشرقي لبنايوس وعدد سكانه ٢٤٤٣ نسمة وزمامه ٨٩٨ فدان وكسور منها ٨٤٨ فدان و ١٠ أسهم تزرع مربوط أموالها السنوى ١٢٠٦ جنيه و ٨٨٩ مليم والباقي تالف ومنافع عموميه وبه من النخيل ٢٣٢ نخله مربوط أموالها السنوى ٥ جنيه و ٨٠٠ مليم وبه تفتيش دايرة القصر العالى وعزبة الحاج ابراهيم زيتون وأطيانه تروى من بحر مويس وترعة البحيره وبحر مشتول وبحر بهنباي وبحر عويس ومتوسط ثمن الفدان من ٧٠ جنيه الى ٨٠ جنيه ويبعد عن المركز بمسافه ٢٥ ر. دقيقه وأقرب طريق له من الزقازيق مباشرة واسم عمدته سليمان أفندى زيتون المنعم عليه بالرتبه الثالثه

(بنايوس) هي واقعه على شاطيء بحر بهنباي وفي الشمال الغربى للزقازيق بنحو ألف وخمسمائة متر وعدد سكانها ٣٣٣٣ نسمة وزمامها ١٢٦٠ فدان وكسور منها ١١٠٤ فدان و ٢ قيراطين و ٨ أسهم تزرع مربوط أموالها السنوى ١٥٨٠ جنيه و ١٢٧ مليم والباقي تالف ومنافع عموميه وبها من النخيل ٦٧٩ نخله مربوط أموالها السنوى ١٦ جنيه و ٩٧٥ مليم وأطيانها تروى من بحر بهنباي وبحر مويس وترعة العرجي وترعة القنايات وبها ضريح سيدى الشيخ عطيه البندارى ويعقد له مولد حافل فى كل سنه يجتمع فيه خلق كثير من أنحاء المديرية ومتوسط ثمن الفدان من ٨٠ جنيه الى ٩٠ جنيه وتبعد عن المركز بمسافة ١٥ ر. دقيقه وأقرب طريق لها من الزقازيق مباشرة واسم عمدتها اسماعيل فراج .

(شبية النسكرية) هي واقعه غربى الزقازيق وفي جنوب بنايوس وعدد سكانها ٤١٤٨ نسمة وزمامها ١٦٠٣ فدان وكسور منها ١٥١٥ فدان و ١٢ سهما تزرع مربوط أموالها السنوى ٢١٤٧ جنيه و ٨٢٨ مليم والباقي تالف

ومنافع عمومية وبها من النخيل ١٢١٦ نخله مربوط أموالها السنوي ٣٠ جنيه
 و٤٠٠ مليم وأشهر عزبها عزبة البرنس حسن باشا وعزبة محمد بك ابراهيم وبها
 مسجد وأطيان للاوقاف وأطيانها تروى من بحر موسى وبحر شيبه وتوسط ثمن
 الفدان من ٦٠ جنيه الى ٧٠ جنيه وتبعد عن المركز بمسافة ٤٠ ر. دقيقة
 وأقرب طريق لها من الزقازيق مباشرة واسم عمدتها حسن الغندور

(النكارية) هي واقعة شرق كفر اللصوص وغربي شعبة النكارية وعدد
 سكانها ١٦٧٨ نسمة وزمامها ٧٦٩ فدان وكسور منها ٧٢٨ فدان و١٧ قيراط
 و١٢ سهما تزرع مربوط أموالها السنوي ١٠٣٧ جنيه و١١١ مليم والباقي
 تالف ومنافع عمومية وبها من النخيل ٨٢٥ نخله مربوط أموالها السنوي
 ٢٠ جنيه و٦٢٥ مليم وأطيانها تروى من بحر موسى وترعة الجرده وترعة الغابه
 وترعة القنايات ومتوسط ثمن الفدان من ٦٠ جنيه الى ٧٠ جنيه وتبعد عن
 المركز بمسافة ٥٠ ر. دقيقة وأقرب طريق لها محطة القنايات الضيقة واسم
 عمدتها علي الجوهرى .

(كفر الزقازيق البحرى) هو واقع في شمال بندر الزقازيق وأبنته
 ملتصقة بأبنية البندر وعدد سكانه ١٦٣٩ نسمة وزمامه ٢٨٩ فدان وكسور
 منها ٢٥٨ فدان و١٦ قيراط و١٦ سهما تزرع مربوط أموالها السنوي ٣٧٥
 جنيه و٢٨٥ مليم والباقي تالف ومنافع عمومية وبه من النخيل ٦٤ نخلة
 مربوط أموالها السنوي جنيه و٦٠٠ مليم وأطيانها تروى من بحر موسى
 وترعة المساميه ومتوسط ثمن الفدان من ٩٠ جنيه الى ١٠٠ جنيه ويبعد عن
 المركز بمسافة ١٠ ر. دقيقة وهو مضاف لعمدية البندر
 (هريه رزنه) هي واقعة شرقي السكة الحديد الموصلة الى المنصورة

وعربي بنى عامر وعدد سكانها ٥٦١١ نسمة وزمامها ٢١٠١ فدان وكسور منها
 ٢٥٥٧ فدان و ١٨ قيراط و ١٠٠ اسهم تزرع مربوط اموالها السنوي ٣١٨٤
 جنيه ٧٤٧ مليم والباقي تالف ومنافع عمومية وبها من النخيل ٩٧٦ نخله
 مربوط اموالها السنوي ٢٤ جنيه ٤٠٠ مليم واشهر عزبها عزبة واصف باشا
 عزمي وعزبة محمد جابي وعزبة الشيخ محمد ابو الذهب وعزبة عطيه بك
 الغندور وعزبة التست صديقه هانم وعزبة ورثة عويس سليمان ومن هذه
 البلده أحمد باشا عرابي صاحب الثوره العرابيه الشهيره وبها مسجد واطيانها
 تروي من ترعة الشبانات وترعة البردي وترعة الاتصال وترعة الوادي وترعة
 المسلميه وبحر مويس وجنابيه السكة الحديد ومتوسط ثمن الفدان من ٧٠ جنيه
 الي ٨٠ جنيه وتبعد عن المركز بمسافة ٣٠ ر. دقيقة واقرب طريق لها من
 الزقازيق مباشرة واسم عمدتها محمد عبد الوهاب ابراهيم

(شوبك بسطه) هي واقعة شرقي الزقازيق بنحو الفين وخمسمائة متر
 وفي شمال الغار بنحو الف وسبعماية متر وعدد سكانها ٣٢١٧ نسمة وزمامها
 ١٧٢٣ فدان وكسور منها ١٣٥٦ فدان و ٨ قراريط و ٩ اسهم تزرع مربوط
 اموالها السنوي ١٧٨٣ جنيه ٤٧٠ مليم والباقي تالف ومنافع عمومية وبها من
 النخيل ٤٦٩ نخله مربوط اموالها السنوي ١١ جنيه ٧٢٥ مليم واشهر عزبها
 عزبة ورثة حسن محمد آغا وعزبة أحمد أفندي عبد الله وعزبة الشيخ حسانين
 وهبه وعزبة خليل مسوسي وبها مسجد واطيان للاوقاف وضمن زمامها تل
 بسطة الشهير وسياتي الكلام عليه واطيانها تروي من ترعة الوادي وترعة
 المدير وترعة التل وترعة هرية وترعة الغار وترعة ام الاودان وترعة البحيره
 وترعة الشيخ منصور وترعة الخضره وترعة المقاوله ومتوسط ثمن الفدان من

٧٠ جنيه الى ٨٠ جنيه وتبعد عن المركز بمسافة ٣٠ ر. دقيقة واقرب طريق لها من الزقازيق مباشرة واسم عمدتها مرسى قرواش (الكلام على تل بسطه) هذا النل تبلغ مساحته ٢٦٠ فدان وكسور وارتفاعه نحو العشرة امتار ومن كثرة أخذ الاسبخة منه صار قطعاً متفرقة عن بعضها وبه اثار تاريخية وهو اطلال مدينة بوباستس من مدن الفراعنة واسمه باللغة الهيروغليفية (باهست بست) وباللغة القبطية (بوبات) ويظن اصل تسميته نسبة الى الاله (بست) من الهة المصريين وكان له هيكل عظيم في تلك المدينة وكان موقع بوباستس على الضفة الغربية لفرع النيل اليلوسى البوباتى من الفروع التى جف ماؤها الآن وقد زهت هذه المدينة بنوع خاص في عهد الدولة الثانية والعشرين التى اول ملوكها شيشاق فانه افتتح طيبه ولبس التاجين للوجهين البحرى والقبلى وجعل مقر ملكه في بوباستس وهى من المدن الشهيرة في الوجه البحرى .

(الغار) هى واقعة في جنوب شوبك بسطه وغربى ميت ركاب وعدد سكانها ١٨٦٧ نسمة وزمامها ٩١٨ فدان وكسور منها ٨٥٥ فدان وهى قراريط و٢٠ سهم تزرع مربوط اموالها السنوى ١١١٢ جنيه و٢٩٢ مليم والباقي تالف ومنافع عمومية وبها من النخيل ٦٥٠ نخلة مربوط اموالها السنوي ١٦ جنيه و٢٥٠ مليم وأشهر عزبها عزبة ورثة رسلان ابراهيم وبها مسجد وأطيان للاوقاف وأطيانها تروى من بحر أبى الاخضر وترعة الشوبك وترعة عوض الله وترعه الغار ومتوسط ثمن الفدان من ٦٠ جنيه الى ٧٠ جنيه وتبعد عن المركز بمسافة ٥٠ ر. دقيقة واقرب طريق لها من الزقازيق مباشرة واسم عمدتها محمد

(وقف شمس الدين) هو واقع شرقي الزقازيق بنحو سبعمائة متر وعدد سكانه ٢٤١ نسمة وزمامه ٤٠٦ فدان منها ٣٢٥ فدان و ١١ قيراط و ١٧ سهم تزرع مربوط اموالها السنوي ٣٨٦ جنيه و ٢٦٨ مليم والباقي تالف ومنافع عمومية وبه من النخيل ٤٧ نخلة مربوط اموالها السنوي جنيه و ١٧٥ مليم وأشهر عزبه عزبة أنجال أحمد بك، أباطه وعزبة محمد افندي الحناوي وبه كفر يسمى كفر النحال وبهذا الكفر البطل الشهير الشيخ محمد أبو خليل وأطيانه تروي من ترعة الوادي وترعة المدير وترعة التل وجنابية السكة الحديد ومتوسط ثمن الفدان من ٩٠ الي ١٠٠ جنيه ويبعد عن المركز بمسافة ١٠.٠٠ دقيقة وأقرب طريق له من الزقازيق مباشرة واسم عمدته عطيه منصور النحال (كفر محمد حسين) هو واقع في جنوب الزقازيق وشرقي السكة الحديد الواصلة من بنها الي الزقازيق وعدد سكانه ١٢٠٧ نسمة وزمامه ٨٦٦ فدان وكسور منها ٨١٦ فدان و ١٧ قيراط و ٢٠ سهم تزرع مربوط اموالها السنوي ١١٢٢ جنيه و ٦٦٨ مليم والباقي تالف ومنافع عمومية وبه من النخيل ٢٢٢ نخلة مربوط اموالها السنوي ٥ جنيه و ٥٥٠ مليم وأشهر عزبه عزبة حسين بك ابو حسين الكبير وعزبة حسين بك الصغير وأطيانه تروي من بحر موسى وترعة شرويده وجنابية السكة الحديد ومتوسط ثمن الفدان من ٨٠ الي ٩٠ جنيه ويبعد عن المركز بمسافة ٢٠.٠٠ دقيقة وأقرب طريق له من الزقازيق مباشرة واسم عمدته حسين بك محمد حسين المنعم عليه بالرتبة الثانية

(العصلوجي) هي واقعة في شمال ميت أبو علي وغربي كفر عطا الله وعدد سكانها ٣٩٣٣ نسمة وزمامها ٢٥٠٦ فدان وكسور منها ٢٣٧٠ فدان و ١١ قيراط و ١٨ سهم تزرع مربوط اموالها السنوي ٣٠٠١ جنيه و ٥٦٩ مليم

والباقي تالف ومنافع عمومية وبها من النخيل ٢٤٦ نخلة مربوط أموالها السنوي ٦ جنيه و ١٥٠ مليم وأشهر عزبها عزبة ورثة بهجت باشا وعزبة حسن بك السبكي وعزبة البرنسس خديجه هانم وعزبة أحمد أفندي يوسف وبها مسجد وأطيانها تروي من بحر أبي الاخضر ومتوسط ثمن الفدان من ٧٠ جنيه الي ٨٠ جنيه وتبعد عن المركز بمسافة ٠.٣٠ دقيقة وأقرب طريق لها من الزقازيق مباشرة واسم عمدتها أحمد رزق

(كفر عوض الله حجازي) هو واقع في جنوب الغار وشرقي العاصوجي وعدد سكانه ٤٠٢ نسمة وزمامه ٣٨٩ فدان وكسور منها ٣٦٤ فدان و ٨ قراريط و ٨ أسهم تزرع مربوط أموالها السنوي ٤١١ جنيه و ٩٨٠ مليم والباقي تالف ومنافع عمومية وبه من النخيل ٧٦ نخلة مربوط أموالها السنوي جنيه ٩٠٠ مليم وأطيانه تروي من ترعة الكفر وبحر أبي الاخضر وجنابية السكة الحديد ومتوسط ثمن الفدان من ٦٠ جنيه الي ٧٠ جنيه ويبعد عن المركز بمسافة ٠.٤٠ دقيقة وأقرب طريق له من الزقازيق مباشرة واسم عمدته السيد سليمان

(طهره العوره) هي واقعه على الشاطيء الايسر لترعة الوادي وفي الشمال الشرقي لشوبك بسطه بنحو الفي متر وعدد سكانها ١٣٩١ نسمة وزمامها ٨٧٦ فدان وكسور منها ٨٠٣ فدان و ١٤ قيراط و ٢٠ سهم تزرع مربوط أموالها السنوي ٨٦٢ جنيه و ٤٥٤ مليم والباقي تالف ومنافع عمومية وبها من النخيل ٢٤٦ نخلة مربوط أموالها السنوي ٦ جنيه و ١٥٠ مليم وأشهر عزبها عزبة المرحوم سليمان باشا اباطه وبها مسجد انشاء الباشا المذكور واطيانها تروي من بحر ابي الاخضر وترعة الوادي وجنابية السكة الحديد ومتوسط ثمن الفدان

٧٠ جنيهه الي ٨٠ جنيهه وتبعد عن المركز بمسافة ٤٠ دقيقة واقرب طريق لها محطة ابي الاخضر واسم عمدتها محمد بك سليمان ابناؤه المنعم عليه برتبة المتمايز الرفيعة .

(بني عامر) هي واقعة في جنوب كفر الارانطه وشرقي هرية رزنة وعدد سكانها ٢٥٢٥ نسمة وزمامها ٢٠٢٦ فدان وكسور منها ١٩٣٢ فدان و ٢٠ قيراط و ٤ اسهم تزرع مربوط اموالها السنوي ١٧٥٩ جنيهه ٨٨٠ مليم والباقي تالف ومنافع عموميه وبها من النخيل ٨٩٥ نخله مربوط اموالها السنوي ٢٢ جنيهه ٣٧٥ مليم واشهر عزبها عزبة وهبه بك جلبي وعزبة سليم بك شديد وعزبه ورثة حسين باشا فهمي وعزبة الحاج حساتين وهبه وعزبة السيد افندي الغندور وبها ضريح سيدي ابي **هاشم** واظيانها تروى من ترعة الوادي وترعة المسلمية وترعة الاتصال وترعة الدوية وترعة عبد العزيز وترعة أم شوك وجناية السكة الحديد ومتوسط ثمن الفدان من ٦٠ جنيهه الي ٧٠ جنيهه وتبعد عن المركز بمسافة ١٠٠ ساعة واقرب طريق لها محطة ابي الاخضر واسم عمدتها السيد محمد عبد العال

(الشبانات) هي واقعة على الشاطيء الايمن لبحر ابي الاخضر وفي شمال السكة الحديد الواصلة الى ابي حماد وعدد سكانها ٤١١٣ نسمة وزمامها ٢٤٤٨ فدان وكسور منها ٢٢٩٢ فدان و ١٠ قراريط و ١٤ سهم تزرع مربوط اموالها السنوي ١٩٧٧ جنيهه ٤٧٧ مليم والباقي تالف ومنافع عمومية وبها من النخيل ٢١٢٩ نخله مربوط اموالها السنوي ٥٣ جنيهه ٢٢٥ مليم واشهر عزبها عزبة محمود باشا الفلكي وعزبة حسين جراد وعزبة ضيف الله عمران وعزبة ماذن الطحاوي وعزبة الشيخ حساتين وهبه وعزبة ورثة حسين باشا فهمي

وعزبة عثمان بك شكري وعزبة وريثة ابراهيم افندي وعزبة خلف الله باشا
وعزبة حسن بك كامل وعزبة الشيخ خليل الغرازي وعزبة وريثة مصطفى
خضر وعزبة منصور بغدادى ومن هذه البلده المرحوم ابراهيم افندي رمضان
احد علماء الرياضة وبها مسجد واطيانها تروى من بحر ابى الاخضر وترعة
الوادى وترعة بز السبع وترعة الصبابة وترعة أحمد برهام وبحر الشبيني وترعة
الدوية وجناية السكة الحديد ومتوسط ثمن الفدان من ٦٠ جنيه الي ٧٠
وتبعد عن المركز بمسافة ١١٥ ساعة وأقرب طريق لها محطة أبى الاخضر
واسم عمدتها حسن علي شويح

(غزالة الخيس) هي واقعة في شمال ميت ركاب وفي جنوب ترعة
الوادى وعدد سكانها ٣٥٩٣ نسمة وزمامها ١٦٢٩ فدان وكسور منها ١٥٤٦
فدان و ٢١ قيراط و ١٢ سهم تزرع مربوط أموالها السنوى ٢٠٨٢ جنيه و ٩١٨
مليم والباقي تالف ومنافع عمومية وبها من النخيل ١٩١٦ نخلة مربوط أموالها
السنوى ٤٧ جنيه و ٩٠٠ مليم وأشهر عزبها عزبة سليمان بك أباطه وعزبة حسن
افندى علي وشريكه وعزبة وريثة عطيه سيد احمد واطيانها تروى من ترعة
الوادى وترعة الشياخه وبحر أبى الاخضر ومتوسط ثمن الفدان من ٦٠ جنيه
الي ٧٠ جنيه وتبعد عن المركز بمسافة ١١٠ ساعة وأقرب طريق لها محطة
أبى الاخضر واسم عمدتها سيد احمد عطيه

(كفر ابو جبل) هو واقع في شمال السكة الحديد الواصلة من الزقازيق
الي السويس وعدد سكانه ١٢٠٠ نسمة وزمامه ٨١٣ فدان وكسور منها
٧٦٨ فدان و ١٣ قيراط و ٢٠ سهم تزرع مربوط أموالها السنوى ٥٨٩ جنيه
٢١١ مليم والباقي تالف ومنافع عمومية وبه من النخيل ٢٥٨ نخلة مربوط

اموالها السنوي ٦ جنيته و ٤٥٠ مليم واشهر عزبه عزبة احمد بك شكري وعزبة
حسن بك عيدروس وعزبة عثمان شكري واطيانه تروي من بحراي الاخضر
وترعة احمد برهام وترعة السواحل وترعة الصباية وترعة مبيت ردين ومتوسط
ثمن الفدان من ٥٠ جنيته الي ٦٠ جنيته ويبعد عن المركز بمسافة ١٢٠ ر٢٠ ساعه
واقرب طريق له محطة ابي الاخضر واسم عمدته سالم محمد هلال

(ميت جحيش) هي واقعة على الشاطيء الايمن لبحر ابي الاخضر
وعدد سكانها ٥٨١ نسمة وزمامها ٤٥٢ فدان وكسور منها ٤١٨ فدان و١٣ قيراط
تزرع مربوط اموالها السنوي ٤١٤ جنيته و ٨٣٨ مليم والباقي تالف ومنافع
عمومية وبها من النخيل ٣٠٧ نخله مربوط اموالها السنوي ٧ جنيته و ٦٧٥ مليم
واطيانها تروي من بحر ابي الاخضر وترعة البرشه ومتوسط ثمن الفدان من
٦٠ جنيته الي ٧٠ جنيته وتبعد عن المركز بمسافة ١٤٠ ساعه واقرب طريق لها
محطة ابي الاخضر واسم عمدتها الشيخ جاب الله ابو السعود

(كفر احمد برهام) هو واقع في جنوب العراسجه وشرقي كفر المسلميه
وعدد سكانه ٢٥٢ نسمة وزمامه ١٦٤ فدان وكسور منها ١٥٣ فدان و٢ قيراط
و٤ اسهم تزرع مربوط اموالها السنوي ٧٦ جنيته و ٦٠٢ مليم والباقي تالف
ومنافع عمومية وبه من النخيل ٨٢ نخله مربوط اموالها السنوي ٢ جنيته و ٥٠
مليم واطيانه تروي من بحر ابي الاخضر وترعة احمد برهام وخليج الدويه
ومتوسط ثمن الفدان من ٥٠ جنيته الي ٦٠ جنيته ويبعد عن المركز بمسافة
١٤٠ ساعه واقرب طريق له محطة ابي الاخضر وهو مضاف لعمدية الشبانات
(صفت الحنا وكفر الكومي) هما واقعتان في جنوب ترعة الوادي
وشرقي الزقازيق بنحو ثمانية آلاف متر وعدد سكانها ١٤٠٦ نسمة وزمامها

١١٠٢ فدان وكسور منها ٨٦٣ فدان و١٣ قيراط و ٨ اسهم تزرع مربوط اموالها السنوي ١٠٦٨ جنيه ١٢٦ مليم والباقي تالف ومنافع عمومية وبها من النخيل ١٨١٤ نخلة مربوط اموالها السنوي ٤٥ جنيه و ٣٥٠ مليم واشهر عزبها عزبة امين محمد نمر وعزبة حسين محمد نمر وعزبة مهدي محمد نمر وينسب اليها كافي الضوء اللامع للسبحاوي محمد ابن احمد ابن يوسف ابن حجاج الولوي الصفطي واطيانها تروى من بحر الشبيني وترعة الوادي وترعة الجزيرد ومتوسط ثمن الفدان من ٦٠ جنيه الى ٧٠ وتبعد عن المركز بمسافة ١٥٠ ساعة واقرب طريق لها محطة ابي الاخضر واسم عمدتها الشيخ مهدي محمد نمر

(عليم) هي واقعة شرقي الزقازيق وفي جنوب ترعة الوادي بحور بعناية متر وعدد سكانها ١٥٤٨ نسمة وزمامها ١١٣٢ فدان وكسور منها ١٠٤٩ فدان و٢١ قيراط و ٤ اسهم تزرع مربوط اموالها السنوي ٨٠٨ جنيه و ٣٤٧ مليم والباقي تالف ومنافع عمومية وبها من النخيل ٢٧٦٨ نخلة مربوط اموالها السنوي ٩٦ جنيه و ٢٠٠ مليم واشهر عزبها عزبة شوقي باشا وعزبة مجلي الطحاوي وعزبة جمعه خليفه وعزبة ورثة محمد ايوب واطيانها تروى من ترعة الوادي وترعة الخارج وترعة العاود ومتوسط ثمن الفدان من ٥٠ جنيه الى ٦٠ جنيه وتبعد عن المركز بمسافة ٢١٠ ساعة واقرب طريق لها محطة ابي حماد واسم عمدتها الشيخ علي مجلي سليمان

(العماره) هي واقعة في جنوب عليم وغربي شباره الطنانات وعدد سكانها ٤٧٠ نسمة وزمامها ٣٥٣ فدان وكسور منها ٣٣٣ فدان و ١١ قيراط و ٨ اسهم تزرع مربوط اموالها السنوي ٢٦٠ جنيه و ٥٩٩ مليم والباقي تالف ومنافع عمومية وبها من النخيل ٢٢٤٥ نخلة مربوط اموالها السنوي

٥٦ جنيه و ١٢٥٥ مليم واطيانها تروى من ترعة الزلاج ومتوسط ثمن الفدان من ٥٠ الى ٦٠ جنيه وتبعد عن المركز بمسافة ٢٠ ساعة واقرب طريق لها محطة ابي حماد واسم عمدتها الشيخ على دسوقي

(بنى جري) هي واقعة شرقي ميت ردين وعدد سكانها ٤٣٣٥ نسمة وزمامها ٢٩٦٤ فدان وكسور منها ٢٦١٤ فدان و ١٢ قيراط و ٦ اسهم تزرع مربوط أموالها السنوي ١٢٩٥ جنيه و ٢٣٤ مليم والباقي تالف ومنافع عمومية وبها من النخيل ١٥١١ نخلة مربوط أموالها السنوي ٣٧ جنيه و ٧٧٥ مليم واشهر عزبها عزبة وورثة حسين باشا فهمي واطيانها تروى من ترعة الخارج وترعة الستين وترعة الشيخ حامد وترعة الفرش وترعة البرشه وترعة أبوشعيه وترعة الشيخ جبيل ومتوسط ثمن الفدان من ٤٠ الى ٥٠ جنيه وتبعد عن المركز بمسافة ٢٠ ساعة واقرب طريق لها محطة ابي حماد واسم عمدتها الشيخ محمد شهاب

(ميت ردين) هي واقعة على الشاطيء الشرقي لبحر ابي الاخضر وغربي بنى جري وعدد سكانها ١٨٧٥ نسمة وزمامها ٩٢٠ فدان وكسور منها ٨٨٧ فدان و ١٣ قيراط و ٦ اسهم تزرع مربوط أموالها السنوي ٦٥٨ جنيه و ٨٢٧ مليم والباقي تالف ومنافع عمومية وبها من النخيل ٦١٦ نخلة مربوط أموالها السنوي ١٥ جنيه و ٤٠٠ مليم وأشهر عزبها عزبة ورثة منصور العزازى وعزبة منصور عطوه وشركاه وعزبة ابراهيم منصور على واليه ينسب محمد ابن محمد ابن محمود ابن ماجد ابن ناهض ابن الشمس ابن الشرف الرديني الشافعي واطيانها تروى من ترعة الريسه وترعة الستين ومتوسط ثمن الفدان من ٤٠ الى ٥٠ جنيه وتبعد عن المركز بمسافة ٢٠ ساعة واقرب طريق لها محطة

أبي حماد وهي مضافة لعمدية بني جري

(طويجر) هي واقعة في شمال بني جري وعدد سكانها ٩٦٣ نسمة وزمامها ٦٥٨ فدان وكسور منها ٦٠٣ فدان و٨ قراريط تزرع مربوط أموالها السنوي ٣٠١ جنيه و٧٣ مليم والباقي تالف ومنافع عموميه وبها من النخيل ٢٦٧ نخلة مربوط أموالها السنوي ٦ جنيه و٦٧٥ مليم وأشهر عزبها عزبة محمد بك صادق وعزبة الست نفيسه الجركسية وعزبة الشيخ محمد أبو الذهب وعزبة الشيخ أحمد حساين وبها أطيان للاوقاف وأطيانها تروي من ترعة البرشه وترعة رجب بك ومتوسط ثمن الفدان من ٥٠ الى ٦٠ جنيه وتبعد عن المركز بمسافة ٢٤٠ ساعه وأقرب طريق لها محطة أبي حماد واسم عمدتها الشيخ محمد اسماعيل بسيوني

(القطاويه) هي واقعة في شمال السكة الحديد الواصلة الى السويس وعدد سكانها ٣٢٨١ نسمة وزمامها ٢٩٣٤ فدان وكسور منها ٢٧٨٣ فدان و٦ قراريط و٢٠ سهم تزرع مربوط أموالها السنوي ١٧٩٩ جنيه و٩٧٨ مليم والباقي تالف ومنافع عموميه وبها من النخيل ٢٣٣٣ نخلة مربوط أموالها السنوي ٥٨ جنيه و٣٢٥ مليم وأشهر عزبها عزبة حسين باشا واصف وعزبة محمد بك شاكر وعزبة رزق الله بك شديد وعزبة الخواجه نجيب عيد وعزبة ورثة عقباوي أفندي وعزبة عنصر عامر الطحاوي وعزبة ادريس أفندي نشأت وأطيانها تروي من ترعة الوادى وترعة شنبارة وترعة حسين باشا واصف وترعة أبو الدقون وترعة الفرش وجناية السكة الحديد ومتوسط ثمن الفدان من ٥٠ الى ٦٠ جنيه وتبعد عن المركز بمسافة ٢٣٠ ساعه وأقرب طريق لها محطة أبي حماد واسم عمدتها الشيخ محمد محمد حسن

(كفرالغزالي) هو واقع شرقي بني جري وكان قديما من ضمن
 زمام القرين وأفرز عنها مدة المساحة وأطيانه كانت وقفاً على مسجد
 (قايتباي) الذي بالقرين وبه مقام السيد حسن المجذوب من ذرية سيدي
 عزاز ومنه العلامة الشيخ خليل الغزالي الذي طلب أخيراً لناحية طهره
 بطلب المرحوم سليمان باشا أباه والسيد باشا أباه للتدريس بها والاستفادة
 منه وعدد سكانه ٣٣٤٨ نسمة وزمامه ٣٢٦٩ فدان وكسور منها ٢٢٨٧ فدان
 و١٠ قراريط و٣ أسهم تزرع مربوط أموالها السنوي ١٠٩٨ جنيه و٣١٠ مليم
 والباقي تالف ومنافع عموميه وبه من النخيل ٣٢٣٨ نخلة مربوط أموالها
 السنوي ٨٠ جنيه و٩٥٠ مليم وأشهر عزبه عزبة اسكندر بك محمد وعزبة
 الجمالية وعزبة ابراهيم منصور عبد الغني وعزبة ابراهيم موسى وشركاه
 وعزبة رزق سالم وعزبة صالح يدر وشركاه وأطيانه تروى من ترعة السعديه
 ومتوسط ثمن الفدان من ٣٠ الي ٤٠ جنيه وتبعد عن المركز بمسافة ٣ ساعات
 وأقرب طريق لها محطة أبي حماد واسم عمدته الشيخ منصور ابراهيم
 نصر الله

(القرين وطواحين الهيصميه) هما واقعتان في الشمال الشرقي لازقازيق
 وفي جنوب الطويله وعدد سكانها ٩٧٤٢ نسمة وزمامها ٤٥٠٧ فدان وكسور
 منها ٤٣٢٥ فدان و١٥٠ قيراط و٦ أسهم تزرع مربوط أموالها السنوي ٢٤٦٠
 جنيه و١٦٩ مليم والباقي تالف ومنافع عموميه وبها من النخيل ٦٣٩٤٦ نخلة
 ومربوط أموالها السنوي ١٥٩٨ جنيه و٦٥٠ مليم وقد قربي هذه البلده
 الشيخ عبد الله الشرقاوي شيخ الجامع الازهر سابقا وهو مولود بناحية
 الطويله وهي مشهورة بأنواع البايح وأغلب تكسب أهلها من ثماره وأشهر

عزبها عزبة السيد حسن نمر وعزبة الشيخ مصطفى محمد زيدان وبهما أطيان
من الموقوفة على ذمة المكاتب الاهلية من المراحم الخديوية وبها طريق
يسهل الوصول منه الى الاراضي الشامية حتى ان الشوام الذين يقصدون
مصر لبيع ابلهم يأتون منه وأطيانها تروى من ترعة السعدية ومتوسط ثمن
الفدان من ٢٠ الى ٣٠ جنيه وتبعدا عن المركز بمسافة ٤ ساعات وأقرب طريق
لها محطة التل الكبير بالنسبة لانتساعها معين لهما عمدتان عمدة القسم
الاول الشيخ حسين مصطفى نمر وعمدة القسم الثاني الشيخ محمد بركات المنعم
عليه بالرتبة الرابعة

(السيد وابو حماد) هما واقعتان في شمال اسنيكة ويبعدا عن بعضهما بنحو
الف متر تقريبا وعدد سكانهما ٢٥٩٨ نسمة وزمامها ٢٠٤٧ فدان وكسور منها
١٩٤١ فدان و٤ قراريط و١٤ سهما تزرع مربوطا موالحا السنوي ١٢٦٤ جنيه
و٤٥٨ مليم والباقي تالف ومنافع عمومية وبهما من النخيل ٢٢٥٢ نخلة مربوط
اموالها السنوي ٥٦ جنيه و٣٠٠ مليم واشهر عزبها عزبة محمد باشا شكيب
وعزبة ورثة سليم بك رشدي وأطيانها تروى من ترعة الوادي وجنابية السكة
الحديد ومتوسط ثمن الفدان من ٥٠ الى ٦٠ جنيه ويبعدا عن المركز بمسافة
٣ ساعات وأقرب طريق لها محطة ابي حماد المسماة باسمها واسم عمدة السيد
الشيخ حسن مسلم عيسي واسم عمدة ابو حماد الشيخ عطيه على حرب

(شنبارة الطنانات) هي واقعة في جنوب ترعة الوادي وشرقي العمارة
وعدد سكانها ٦٤٠ نسمة وزمامها ٥٢٧ فدان وكسور منها ٥١٩ فدان و٩ قراريط
و٢٠ سهما تزرع مربوطا موالحا السنوي ٤٦٦ جنيه و٨٣٦ مليم والباقي تالف
ومنافع عمومية وبها من النخيل ٤١٩ نخلة مربوطا موالحا السنوي ١٠ جنيه

٤٧٥ ملیم واشهر عزبها عزبة احمد بك نجيب وعزبة ورتة عبدالله بك ايوب
وعزبة الخواجه يوسف سليم واطيانها تروي من ترعة شنباره والمساقى الخصوصية
ومتوسط ثمن الفدان من ٥٠ الي ٦٠ جنيه وتبعد عن المركز بمسافة ٢ر٤٥
ساعة واقرب طريق لها محطة ابي حماد واسم عمدتها الشيخ عبدالله احمد الدحار
(اسنيكه) هي واقعة شرقي عمريط وعدد سكانها ١٦٦٧ نسمة وزمامها
١٣٧٦ فدان وكسور منها ١٣١٧ فدان و ١١ قيراط تزرع مربوط اموالها
السنوي ٩١٦ جنيه و ٢٠١ ملیم والباقي تالف ومنافع عمومية وبها من النخيل
٢١١٥ نخلة مربوط اموالها السنوي ٥٢ جنيه و ٨٧٠ ملیم واشهر عزبها عزبة ورتة
حسن باشا ابو اصبع وعزبة قاسم بك مراد وعزبة ابراهيم افندي توفيق وعزبة
علي حسن وعزبة مصطفى جلي وعزبة ورتة شريف باشا وعزبة مصري الطحاوي
وعزبة صبح مصبح واطيانها تروي من ترعة الرمل وترعة الحلقة ومتوسط
ثمن الفدان من ٣٠ الي ٤٠ جنيه وتبعد عن المركز بمسافة ٣ر١٥ ساعة واقرب
طريق لها محطة السكة الضيقة المسماة باسمها واسم عمدتها الشيخ علي حسن
خزبك

(خزبتما) هي واقعة شرقي بحريط وعدد سكانها ٢٥٣٥ نسمة وزمامها
٩٣٩٢ فدان وكسور منها ٤٢٦٣ فدان و ٩ قراريط و ١٨ سهما تزرع مربوط
اموالها السنوي ١٧٣١ جنيه و ٤٠٠ ملیم والباقي تالف ومنافع عمومية وبها من النخيل
٥٢٦٧ نخلة مربوط اموالها السنوي ١٣١ جنيه و ٦٧٥ ملیم واشهر عزبها عزبة
حسين باشا و اصف وعزبة حسين الاعصرى وعزبة ورتة احمد علي وشركاه وعزبة
حسن افندي فرحات وعزبة حسن افندي حسني وعزبة محمد احمد هلالا وشركاه
واطيانها تروي من ترعة الاسماعيليه وترعة الحجره وترعة السودا ومتوسط

ثمن القدان من ٣٠ الى ٤٠ جنيه وتبعد عن المركز بمسافة ٣٣٠ ساعة واقرب طريق لها محطة ابي حماد واسم عمدتها الشيخ حسن سيد احمد حافظ (كفر عياد كريم) هو واقع في الجنوب الشرقي لبحر طيط وعدد سكانه ١٠٧٤ نسمة وزمامه ١٦٢٤ فدان وكسور منها ١٤٩٩ فدان و٣ قراريط تزرع مربوط أموالها السنوي ٤٥٠ جنيه و٢٧٧ مليم والباقي تالف ومنافع عمومية وبه من النخيل ١٩١٠ نخلة مربوط أموالها السنوي ٤٧ جنيه و٧٥٠ مليم وأشهر عزبه عزبه قاسم بك مراد وعزبه ورثة علي باشا رضا وعزبه موسى عياد وأطيانه تروى من ترعة الاسماعيليه وترعة الحجره وترعة السوداء ومتوسط ثمن القدان من ٣٠ الى ٤٠ جنيه ويبعد عن المركز بمسافة ٣٣٠ ساعة واقرب طريق له محطة اسنيكة الضيقة واسم عمدته الشيخ عبد الله عياد الصغير

(بحر طيط) هي واقعة في جنوب عمريط وعدد سكانها ٣٤٠٧ نسمة وزمامها ٢٢٢٥ فدان وكسور منها ٢١٣٧ فدان وقيراطين و١٩ سهم تزرع مربوط أموالها السنوي ١٧٥٨ جنيه و٢٠٤ مليم والباقي تالف ومنافع عمومية وبها من النخيل ٢٢٨٨ نخلة مربوط أموالها السنوي ٥٧ جنيه و٢٠٠ مليم وأشهر عزبها عزبه عثمان باشا غالب وعزبه قاسم بك مراد وعزبه خورشيد بك وعزبه أحمد أفندي شكري وعزبه حسن أفندي رستم وعزبه ابراهيم أفندي فهمي وعزبه محمد أفندي الجركسي وأطيانه تروى من بحر الرمل وترعة الغفارة وترعة أبو حنيجل ومتوسط ثمن القدان من ٣٠ الى ٤٠ جنيه وتبعد عن المركز بمسافة ٣ ساعات واقرب طريق لها محطة اسنيكة الضيقة واسم عمدتها الشيخ عبد الله أحمد حسن

(عمریط) هي واقعة شرقي طهر حميد وفي جنوب الصوه وعدد سكانها ٢٧١٣ نسمة وزمامها ٢٨٩٦ فدان وكسور منها ٢٨٠٥ فدان و١٢ قيراط تزرع مربوط اموالها السنوي ٢٥٣١ جنيه و٥٤ مليم والباقي تالف ومنافع عمومية وبها من النخيل ١٧٥٥ نخلة مربوط اموالها السنوي ٤٣ جنيه و ١٧٥ مليم واشهر عزبها عزبة اسماعيل باشا يكن وعزبة أحمد أفندي السلاوي وعزبة محمد أفندي عبدالله ايوب وعزبة حسن الاعصر وشركاه وأطيائها تروي من بحر الشيبيني وبحر الرمل وترعة عمریط ومتوسط ثمن الفدان من ٣٠ الي ٤٠ جنيه وتبعد عن المركز بمسافة ٢٢٠ ر٢ ساعة واقرب طريق لها محطة اسنيكه الضيقه واسم عمدتها الشيخ سيد احمد سريه

(الصوه وكفر السناجره) هما واقعتان في جنوب العماره وشرقي الخيس و٤٠٠٠ سكانها ٣٩٦١ نسمة وزمامهما ٢٧٢٢ فدان وكسور منها ٢٢٢٧ فدان و١ قيراط و١٦ سهما تزرع مربوط اموالها السنوي ١٨٣٦ جنيه و١٠٩ مليم والباقي تالف ومنافع عمومية وبها من النخيل ١٠٥٥٧ نخلة مربوط اموالها السنوي ٢٠٣ جنيه و ٩٢٥ مليم وأشهر عزبها عزبة الست فاطمه هانم وعزبة عطيه منصور النحال واطيائهما تروي من بحر الشيبيني وترعة الوادي وترعة الزلاج وترعة الصوه وترعة العامود وجناية السكة الحديد وقبلي ناحية الصوه مقام سيدي ابي مسلم ومتوسط ثمن الفدان من ٥٠ الي ٦٠ جنيه ويبعدا عن المركز بمسافة ٢٣٠ ر٣ ساعة واقرب طريق لهما محطة ابي حماد واسم عمدتها السيد أفندي محمد ايوب

(الخيس) هي واقعة غربي الصوه وعدد سكانها ١٧٧٩ نسمة وزمامها ١٣٢٦ فدان وكسور منها ١٢٥٥ فدان و١٢ قيراط و٣ اسهم تزرع مربوط

اموالها السنوي ١١٧١ جنيه و ٦٠٣ مليم والباقي تالف ومنافع عمومية وبها من النخيل ١٧٥٦ نخلة مربوط أموالها السنوي ٤٣ جنيه و ٩٠٠ مليم وبها أطيان للاوقاف واشهر عزبها عزبة الخواجه اسحاق وعزبة حرم علي افندي فهمي وعزبة الست حياط ليضة وعزبة اسماعيل افندي خليل وعزبة اسماعيل افندي حمدي واطيانها تروى من بحر الشبيني وترعة كفر دنوهيا ومتوسط ثمن الفدان من ٥٠ الي ٦٠ جنيه وتبعد عن المركز بمسافة ١٢٤٥ ساعة واقرب طريق لها محطة ابني الاخضر واسم عمدتها الشيخ عطية عطايا

(ميت ركاب وكفر سليمان القمحاي) هما واقعتان في جنوب غزالة الخيس وشرقي بحرابي الاخضر وعدد سكانها ٨٦٣ نسمة وزمامها ٧٧١ فدان وكسور منها ٧٤٦ فدان و ٢٠ قيراط و ١٦ سهما تزرع مربوط أموالها السنوي ٧٩١ جنيه و ٦٥٨ مليم والباقي تالف ومنافع عمومية وبها من النخيل ١٨٤ نخلة مربوط أموالها السنوي ٤ جنيه و ٦٠٠ مليم واشهر عزبها عزبة الخواجه شارلوبايرلي واطيانها تروى من بحر ابني الاخضر وترعة طهره حميد وترعة الشياخه وبها مسجد ومتوسط ثمن الفدان من ٥٠ الي ٦٠ جنيه وتبعد عن المركز بمسافة ١٢٤٠ ساعة واقرب طريق لهما محطة بردين واسم عمدتهما الشيخ ابراهيم مصطفى

(كفر دنوهيا) واقع شرقي بحر أبي الاخضر وغربي طهره حميد وعدد سكانه ٦٨٣ نسمة وزمامه ٩٥٥ فدان وكسور منها ٨٩٥ فدان و ١٧ قيراط و ٢ سهما تزرع مربوط أموالها السنوي ٩٨٨ جنيه و ١٥٥ مليم والباقي تالف ومنافع عمومية وبه من النخيل ١٨٣ نخلة مربوط أموالها السنوي ٤ جنيه و ٥٧٥ مليم واشهر عزبها عزبة الخواجه شارلوبايرلي واطيانها تروى

من ترعة كفر دنوهيا وبحر أبي الاخضر وترعة شقلمبان ومتوسط ثمن الفدان من ٥٠ الى ٦٠ جنيه وبعده عن المركز بمسافة ١٢٥ ساءه وأقرب طريق له محطة بردين واسم عمدته الشيخ السيد احمد

(طهر دحميد) هي واقعة في جنوب ميت ركاب وفي شمال انشاص البصل وعدد سكانها ١٠٢٣ نسمة وزمامها ٦٦١ فدان وكسور منها ٦٢٦ فدان و٢٢ قيراط و١٢ سهم تزرع مربوط أموالها السنوي ٥٧٣ جنيهه و٩١ مليم والباقي تالف ومنافع عموميه وبها من النخيل ٥٠٧ نخله مربوط أموالها السنوي ١٢ جنيهه و٦٧٥ مليم وأشهر عزبها عزبة الشيخ خليل العزازی وعزبة عبدالله بغدادی وعزبة محمد أفندي عبد الله وأخيه وعزبة سليم بك شديد وأطيانها تروى من ترعة كفر دنوهيا ومتوسط ثمن الفدان من ٦٠ الى ٧٠ جنيه وتبعده عن المركز بمسافة ١٣٠ ساءه وأقرب طريق لها واسم عمدتها الشيخ عجمي يوسف

(شقلمبان) هي واقعة شرقي السكة الحديد الواصلة من بلبس الى الزقازيق وعدد سكانها ٦٧٧ نسمة وزمامها ٣٩٢ فدان وكسور منها ٣٨١ فدان و٢ قيراطين و٨ سهم تزرع مربوط أموالها السنوي ٣٧٠ جنيهه و٧٥٣ مليم والباقي تالف ومنافع عموميه وبها من النخيل ٣٢٨ نخله مربوط أموالها السنوي ٨ جنيهه و٢٠٠ مليم وأطيانها تروى من ترعة النظارة ومتوسط ثمن الفدان من ٥٠ الى ٦٠ جنيه وتبعده عن المركز بمسافة ١٤٠ ساءه وأقرب طريق لها محطة بردين واسم عمدتها الشيخ عطيه أحمد

(انشاص البصل) هي واقعة شرقي السكة الحديد الواصلة من بلبس الى الزقازيق وعدد سكانها ٢١٥٥ نسمة وزمامها ١٧٨١ فدان وكسور منها ١٧٤٦

فدان و١٧ قيراط تزرع مربوط. أموالها السنوى ١٢٩٣ جنيه و٣٤٤ مليم والباقي
تالف ومنافع عموميه وبها من النخيل ٢٤٨ نخله مربوط أموالها السنوي ٦ جنيه
و٢٠٠ مليم واشهر عزبها عزبة اسماعيل بك اباطه وعزبة كريمة المرحوم حمزه
باشا وعزبة سليم بك شديد وعزبة محمود بك الجمال وعزبة احمد افندي خليل
واطيانها تروى من ترعة كفر اباطه وجناية السكة الحديد ومتوسط ثمن الفدان
من ٥٠ الى ٦٠ جنيه وتبعد عن المركز بمسافة ٢٠ ساعة واقرب طريق لها
محطة بردين واسم عمدتها الشيخ ابراهيم محمد عوض

(كفر اباطه) هو واقع شرقي السكة الحديد الواصلة من بليس الى
الزقازيق وفي جنوب انشاص البصل وسمى بهذا الاسم نسبة الى العائله
الاباطيه وعدد سكانه ٢٤٦٥ نسمة وزمامه ١٧٣٠ فدان وكسور منها ١٦٣٤ فدان
و٣ قراريط و١٥٠ سهم تزرع مربوط أموالها السنوى ١٥٧٩ جنيه و٨٣٩ مليم
والباقي تالف ومنافع عموميه وبه من النخيل ٦٦٩ نخله مربوط أموالها السنوى
١٦ جنيه و٧٢٥ مليم واشهر عزبه عزبة سليمان باشا اباطه وعزبة ابراهيم
بك اباطه وعزبة اسماعيل بك اباطه وعزبة عبد الله بك اباطه وعزبة
صادق بك اباطه وعزبة محمد افندي عوضى واطيانه تروى من بحر
الشبيني وترعة بردين وترعة أبو حنيجل وترعة الكفر وبه مسجد ومتوسط
ثمن الفدان من ٦٠ الى ٧٠ جنيه ويبعد عن المركز بمسافة ١٤٥ ساعة
واقرب طريق له محطة بردين واسم عمدته ابراهيم بك اباطه

(بردين) هي واقعة فى الجنوب الغربى للسكة الحديد الواصلة من
بليس الى الزقازيق بنحو ثلثماية متر وبها محطة السكة الحديد وسراي بجوار
المحطة للبرنس حسين باشا كامل وينسب اليها كما فى الضوء اللامع الحسن بن

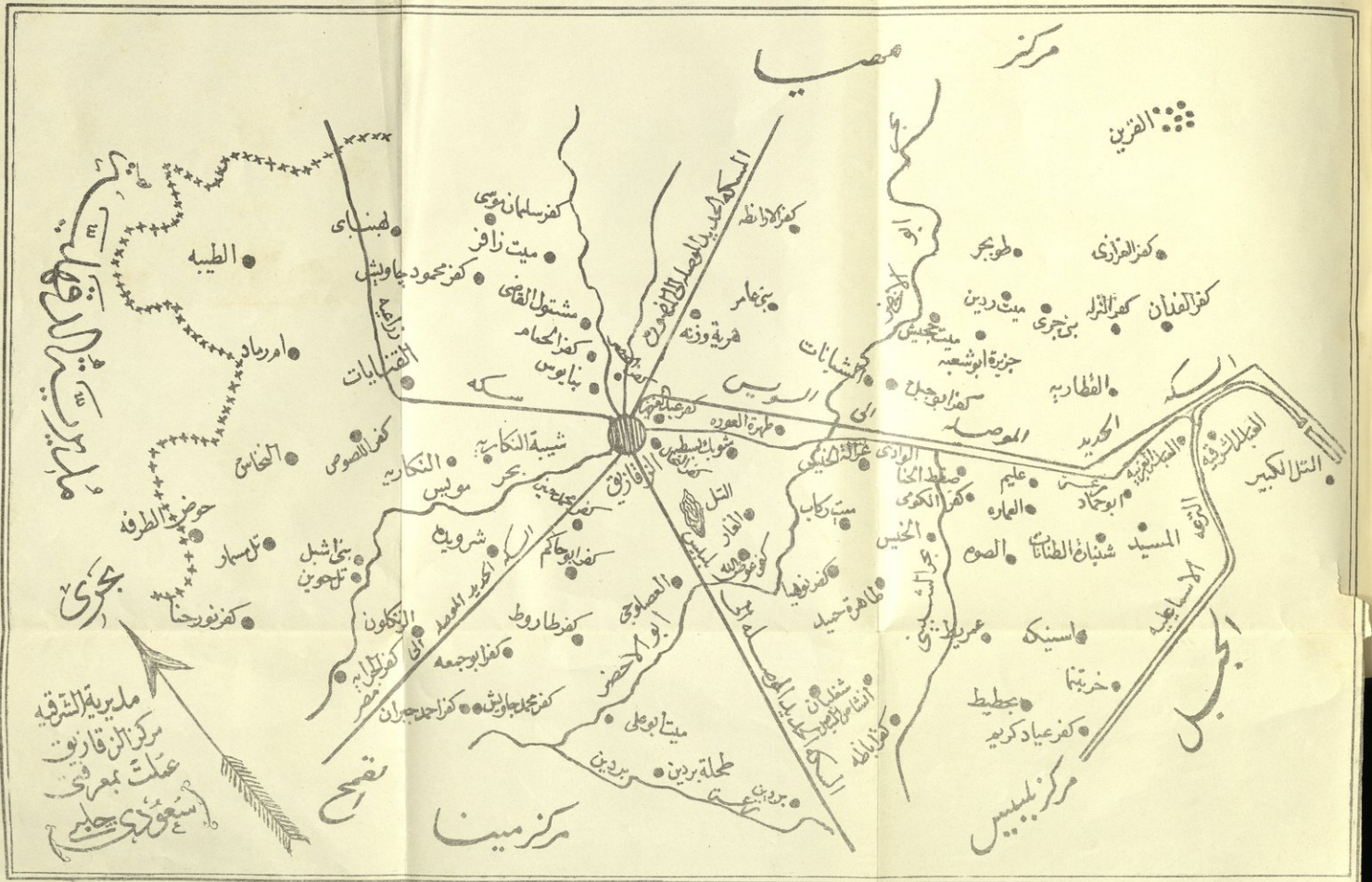
أحمد ابن محمد البرديني ثم القاهري الشافعي ولد بها أيضا وبها أطيان للاوقاف
 وعدد سكانها ٣٦٦٧ نسمة وزمامها ٣٦٤٦ فدان منها ٣٥٠٦ فدان و١٩ قيراط
 ١٦ سهم تزرع مربوط أموالها السنوي ٢٣٧٧ جنيه و ٩١١ مليم والباقي
 تالف ومنافع عموميه وبها من النخيل ٤٢٨ نخله مربوط أموالها السنوي
 ١٠ جنيه و ٧٠٠ مليم وبها تفتيش البرنسيسات أمينه هانم أفندي ونعمة هانم
 أفندي وأشهر عزبها عزبة محمد بك سعيد أباطة وعزبة خليل أفندي جاهين
 وأطيانها تروى من ترعة بردين وجناية السكة الحديد ومتوسط ثمن الفدان
 فيها من ٥٠ الى ٦٠ جنيه وتبعد عن المركز بمسافة ١٣٥ ساعة وأقرب
 طريق لها المحطة المسماة باسمها واسم عمدتها الشيخ حسن شاور


(طحلة بردين) واقعة في جنوب ميت أبو علي وغربي بردين وعدد
 سكانها ٢٦٢٦ نسمة وزمامها ١٩٣٣ فدان وكسور منها ١٨٦٢ فدان و٢
 قيراطين و ٢٠ سهم تزرع مربوط أموالها السنوي ٢٦٥٢ جنيه و ٤٢٤ مليم
 والباقي تالف ومنافع عموميه وبها من النخيل ٤١٦ نخله مربوط أموالها
 السنوي ١٠ جنيه و ٤٠٠ مليم وأشهر عزبها عزبة سداحمد أفندي الديق
 وعزبة رزق أفندي سليمان وبها مسجد وأطيانها تروى من بحر ابي الاخضر
 وترعة طحله ومتوسط ثمن الفدان من ٦٠ الى ٧٠ جنيه وتبعد عن المركز
 بمسافة ١٣٠ ساعة وأقرب طريق لها محطة بردين واسم عمدتها الشيخ
 محمد عامر بشر

(ميت أبو علي) هي واقعة على الشاطئ الشرقي لبحر ابي الاخضر وعدد
 سكانها ١٧٨٦ نسمة وزمامها ١١٤٧ فدان وكسور منها ١٠٧٧ فدان و١٥
 قيراط و ٤ سهم تزرع مربوط أموالها السنوي ١٤٨٣ جنيه و ٢٢٧ مليم

والباقي تالف ومنافع عموميه وبها من النخيل ١٣٠ نخله مربوط اموالها السنوي ٣ جنيه و ٢٥٠ مليم وبها دوار من وقت ما كانت ضمن جفالك المغفور له محمد علي باشا ومنها المرحوم بهجت باشا الذي تقلد كثيرا في وظائف الحكومة وأشهر عزبها عزبة ورثة الرحوم بهجت باشا وعزبة اسماعيل أفندي صالح وبها مسجد وأطيانها تروي من بحر أبي الاخضر وترعة طحلة والبحر الغربي ومتوسط ثمن الفدان من ٦٠ الي ٧٠ جنيه وتبعد عن المركز بمسافة ١٠ ساعه وأقرب طريق لها من الزقازيق مباشرة واسم عمدتها الشيخ خليل الشامي

(العباسه) هي واقعة شرقي وقبلي ترعة الاسماعيليه وسميت بهذا الاسم لانها خرجت بنت احمد بن طولون الى هذا الموضع مودعة الى بنت اخيها قطر النداء بنت خمادويه ابن احمد بن طولون لما حملت الي المعتضد وضربت هناك فسايططها ثم بنت قريه فسميت باسمها وبها ولد العباس بن احمد بن طولون فسماه لذلك ابوه العباس نسبة لها وولدها ايضا الملك الامجد نقي الدين عباس ابن العادل واليه ينسب الشيخ عبد الرازق بن محمد بن أحمد العباسي الشافعي — وفي زمن المغفور له محمد علي باشا كان مرتب لهذه الناحية عساكر من اقليمه خفر الطريق المار في الصحراء الموصلة الي الشام والسويس وبها اطيان من الموقوفة على ذمة المكاتب من المراحم الخديوية وعدد سكانها ٣٨٤٤ نسمة وزمامها ٥٠٣٢٩ فدان وكسور منها ١٠٤٩٠ فدان و ٢٠ سهم تزرع مربوط اموالها السنوي ٦١٨٥ جنيه و ٢١١ مليم والباقي تالف ومنافع عمومية وبها من النخيل ٤٠٢٩ نخله مربوط اموالها السنوي ١٠٠ جنيه و ٧٢٥ مليم واشهر عزبها عزبة يوسف افندي حفني وشركاه وعزبة بانوش بك فهمي





وعزبة علي حسن الاعصر وعزبة قاسم بك مراد وعزبة سليم لطفى وعزبة
حسن عبد الله المسلمي وعزبة الجسر وعزبة ابراهيم موسى ندا وعزبة الشبراوي
وعزبة محمد خورشيد وعزبة جزرة العراقي وعزبة الشيخ عطيه محمد نجم وعزبة
كفر الداوودي وعزبة اسماعيل راجح واخوته وعزبة كفر مشرق وأطيانها تروى
من ترعة الاسماعيليه وترعة انوادي ومتوسط ثمن الفدان من ٢٠ الي ٣٠ جنيه
وتبعد عن المركز بمسافة ٣٣٠ ساعه وأقرب طريق لها محطة ابي حماد واسم
عمدتها الشيخ محمد الشوادفي

(المحسمه اي القويم) هي واقعة شرقي القصاصين وغربي نفيشة وبها
محطة السكة الحديد وعدد سكانها ١٠٣٤٠ نسمة وزمامها ١٨٧٩٠ فدان وكسور
منها ٦٩٠٣ فدان و١٤ قيراط و٢٠ سهما تزرع مربوط أموالها السنوي ١٠٠٣
جنيه و٦٨٤ مليم والباقي تالف ومنافع عموميه وبها من النخيل ٨٨٦ نخله مربوط
أموالها السنوي ٢٢ جنيه و١٥٠ مليم وأطيانها تروى من ترعة الاسماعيليه
ومتوسط ثمن الفدان من ١٥ الي ٢٥ جنيه وتبعد عن المركز بمسافة ٣٠
ساعة وأقرب طريق لها المحطة المسماه باسمها واسم عمدتها الشيخ علي عبد الله

الكلام على مركز منيا القمح

هذا المركز مقره منيا القمح ويحتوى على ٨٤ بلدة وعدد سكان أهاليه نحو ١٤٧٢١٥ نسمة ويبعد عن مدينة الزقازيق بمسافة ١٣ كيلومتر

مأمور المركز	مصطفى افندي فهمي
معاون بوليس المركز	اليوزباشي محمد افندي مصطفى
مهندس الري	ابراهيم افندي صبرى
حكيم المركز	الدكتور عبد ربه افندي فهمي
قاضي شرعى	الشيخ محمد محمد حنفي النواوي

الكلام على بلاد المركز

(طحوريا) هي واقعة في جنوب كفر الصهبي وغربي كفر أبوزايد وعدد سكانها ٣٠٣٠ نسمة وزمامها ١٢٧٢ فدان وكسور منها ١٢٣٩ فدان و٢١ قيراط و١٨ سهم تزرع مربوط أموالها السنوي ١٦٤١ جنيه و٢٠ مليم والباقي تالف ومنافع عموميه وبها من النخيل ٧٣٤ نخلة مربوط أموالها السنوي ١٨ جنيه و٣٥٠ مليم واشهر عزبها عزبة محمد بك امين وعزبة محمود بك ابراهيم وعزبة محمود افندي سعد وعزبة ورثة احمد افندي الازهرى وعزبة ورثة محمد عثمان الشادي وعزبة محمد افندي عبد الخالق واطيانها تروى من بحر كشك وترعة طحوريا وترعة شاكر باشا ومتوسط ثمن الفدان من ٥٠ الي ٦٠ جنيه وتبعد عن المركز بمسافة ٤ ساعات واقرب طريق لها محطة مشتول واسم عمدتها الشيخ ابراهيم طه (كفر الشرفا القبلي) هو واقع على الشاطيء الغربى لترعة الخليلي وعدد

سكانه ١٥٠٨ نسمة وزمامه ٦٣٥ فدان وكسور منها ٥٨٠ فدان و ٩ قراريط
 و ١٢ سهما تزرع مربوط أموالها السنوي ٨٢٠ جنيه و ٨٥٣ مليم والباقي تالف
 ومنافع عموميه وبه من النخيل ٢١٤٤ نخله مربوط أموالها السنوي ٥٣ جنيه
 و ٦٠٠ مليم واشهر عزبه عزبه محمد أفندي عبد الخالق زايد وعزبه محمد
 عبد الوهاب زايد وعزبه محمد سعيد زايد وأطيانه تروي من ترعة الشرقاويه
 وبحر كشك وترعة ببيت وترعة مشتول ومتوسط ثمن الفدان من ٥٠ الى
 ٦٠ جنيه ويبعد عن المركز بمسافة ٤ ساعات واقرب طريق له محطة مشتول
 واسم عمدته الشيخ مصطفى عشاوي زايد

(كفر سعد بحيري) هو واقع في شمال كفر ابو زايد وبين ترعة الشرقاويه
 وبحر كشك وعدد سكانه ٧٥٤ نسمة وزمامه ٧١٨ فدان وكسور منها ٦٩٧ فدان
 و ٢٣ قيراط و ١٨ سهما تزرع مربوط أموالها السنوي ٩٢٥ جنيه و ٢٩٤ مليم
 والباقي تالف ومنافع عموميه وبه من النخيل ٢١٨ نخله مربوط أموالها السنوي
 ٥ جنيه و ٤٥٠ مليم واشهر عزبه عزبه احمد باشا فريد وعزبه عبد الهادي القزلي
 ومتوسط ثمن الفدان من ٦٠ الى ٧٠ جنيه ويبعد عن المركز بمسافة ٤ ساعات
 واقرب طريق له محطة مشتول واسم عمدته الشيخ علي ابراهيم بدوي

(كفر الصهبي) هو واقع في جنوب كفر الزقازيق القبلي وفي حدوده
 مديرية القليوبية وعدد سكانه ٤٨٤ نسمة وزمامه ١٥٢٥ فدان وكسور منها
 ١٣٧٠ فدان و ٢١ قيراط و ١٦ سهم تزرع مربوط أموالها السنوي ٥٨٧ جنيه
 و ٤١١ مليم والباقي تالف ومنافع عموميه وبه من النخيل ٦٣ نخله مربوط
 أموالها السنوي ١ جنيه و ٥٧٥ مليم واشهر عزبه عزبه والي اغا على وعزبه
 خليل أفندي محمد وعزبه عثمان اغا أبو شنب وأطيانه تروي من بحر الخواطر

وترعة شاكر باشا ومتوسط ثمن الفدان من ٦٠ الي ٧٠ جنيهه ويبعد عن المركز بمسافة ٤٠ ساعة وأقرب طريق له محطة مشتول واسم عمدته الشيخ محمد علي طريح

(كفر علي غالي) هو واقع في الجنوب الغربي لكفر عبد النبي وعدد سكانه ١٩٠ نسمة وزمامه ٥٦٥ فدان وكسور منها ٥٤١ فدان و١٦ قيراط و ٤ أسهم تزرع مربوط أموالها السنوي ٧٤٩ جنيهه و٣١٥ مليم والباقي تالف ومنافع عمومية وبه من النخيل ٢٤ نخله مربوط أموالها السنوي ٦٠٠ مليم وأطيانه تروي من ترعة الشرقاوية وترعة شاكر باشا وبحر أبو شقام ومتوسط ثمن الفدان من ٥٠ جنيهه الي ٦٠ جنيهه ويبعد عن المركز بمسافة ٣٠ ساعة وأقرب طريق له محطة مشتول واسم عمدته الشيخ حسين علي ناصف

(كفر عبد النبي) هو واقع غربى ترعة الشرقاوية وعدد سكانه ٦٠٢ نسمة وزمامه ٣١٢ فدان وكسور منها ٢٩٩ فدان و٦ قراريط و١٨ أسهم تزرع مربوط أموالها السنوي ٤٠٠ جنيهه و٩٥٠ مليم والباقي تالف ومنافع عمومية وبه من النخيل ٧٠ نخله مربوط أموالها السنوي ١ جنيهه و٧٥٠ مليم وأشهر عزبه عزبة الحاج سيد موسى وأطيانه تروي من ترعة الشرقاوية وترعة تمور كاشف وبحر أبو شقام ومتوسط ثمن الفدان من ٦٠ الي ٧٠ جنيهه ويبعد عن المركز بمسافة ٣٠ ساعة وأقرب طريق له محطة مشتول وهو مضاف لعمدية كفر علي غالي

(كفر الزقازيق القبلى) هو واقع في شمال كفر الصهبى وعدد سكانه ١٠٩٩ نسمة وزمامه ٣٩٤ فدان وكسور منها ٣٨١ فدان و٦ قراريط و١٨ أسهم تزرع مربوط أموالها السنوي ٥٠٢ جنيهه و٧٣٩ مليم والباقي تالف ومنافع

عموميه وبه من النخيل ١٣٣ نخله مربوط أموالها السنوي ٣ جنيه و ٣٢٥ مليم
وأشهر عزبه عزبة مصطفى عشاوي زايد وأطيانه تروي من ترعة تمور كاشف
وبحر أبو شقام ومتوسط ثمن الفدان من ٥٠ جنيه الى ٦٠ جنيه ويبعد عن
المركز بمسافة ٣ ساعات واقرب طريق له محطة مشتول واسم عمدته الشيخ
عبد الرحمن عبد الخالق

(المجاندر) هي واقعة في جنوب كفر الشعاوره وفي حدوده مديرية
القليوبية وعدد سكانها ٧٩٠ نسمة وزمامها ٦٢١ فدان وكسورها ٥٧٩ فدان
و ٨ قراريط و٤ أسهم تزرع مربوط أموالها السنوي ٥٨٠ جنيه و ٢٤ مليم
والباقي تالف ومنافع عمومية وبها من النخيل ١٠ نخله مربوط أموالها
السنوي ٢٥٠ مليم وأشهر عزبها عزبة علي باشا ابراهيم غالب وعزبة أحمد
لاجين وأطيانه تروي من ترعة تمور كاشف وبحر أبو شقام وترعة كفر
سلامه وترعة أم وردة ومتوسط ثمن الفدان من ٦٠ جنيه الى ٧٠ جنيه
وتبعد عن المركز بمسافة ٢٥٠ ساعه واقرب طريق لها محطة شبلنجه واسم
عمدتها الشيخ عبد الفتاح ابراهيم .

(كفر سنهوت) هو واقع شرقي ظهر شرب وفي جنوب بحر أبي
الاخضر وعدد سكانه ٤٨٦ نسمة وزمامه ٣٥١ فدان وكسورها ٣٣٥
فدان و ١٦ سهم تزرع مربوط أموالها السنوية ٤٠٠ جنيه و ١٤٩ مليم
والباقي تالف ومنافع عموميه وبه من النخيل ١٣٤ نخله مربوط أموالها
السنوي ٣ جنيه و ٣٥٠ مليم وأشهر عزبه عزبة ورثة خليل أفندي صادق
وعزبة محمد حسين النجار واطيانه تروي من ترعة النصاري وترعة تمور كاشف
ومتوسط ثمن الفدان من ٦٠ الى ٧٠ جنيه ويبعد عن المركز بمسافة ٢٣٠

ساعه وأقرب طريق له محطة ميت يزيد واسم عمدته الشيخ محمد حسين النجار
 (ظهر شرب) هي واقعة غربي كفر سنهوت وشرقي كفر الشعاوره
 وعدد سكانها ١٦٨٠ نسمة وزمامها ١١٥٣ فداناً وكسور منها ١٠٩٥ فدان وه
 قراريط و٤ سهم تزرع مربوط أموالها السنوي ١١٢٨ جنيه و٧٩٦ مليم
 والباقي تالف ومنافع عموميه وبها من النخيل ٦٥٤ نخله مربوط أموالها
 السنوي ١٦ جنيه و٣٥٠ مليم وأشهر عزبها عزبة ورثة خليل أفندي صادق
 وعزبة ورثة حسن زناتي وعزبة الخواجه قسطندي سمارينه وأطيانه تروى
 من ترعة النصارى وترعة تمور كاشف ومتوسط ثمن الفدان من ٦٠ الي ٧٠
 جنيه وتبعد عن المركز بمسافة ٣ ساعه وأقرب طريق لها محطة ميت يزيد
 واسم عمدتها الشيخ ابراهيم حسن زناتي

(كفر سلامه) هو واقع غربي سنهوا وشرقي ترعة النصارى وعدد
 سكانه ١٢٠٩ نسمة وزمامه ٥٤٢ فداناً وكسور منها ٥٢٩ فدان و١ قيراط
 تزرع مربوط أموالها السنوي ٦٨٥ جنيه و٣٨٠ مليم والباقي تالف ومنافع
 عموميه وبه من النخيل ٦٢٠ نخله مربوط أموالها السنوي ١٥ جنيه و٥٠٠
 مليم وأطيانه تروى من ترعة النصارى وترعة تمور كاشف ومتوسط ثمن الفدان
 من ٥٠ الي ٦٠ جنيه ويبعد عن المركز بمسافة ١٠ دقيقه و٢ ساعه وأقرب
 طريق له محطة ميت يزيد واسم عمدته المعلم سلامه جرجس

(كفر أيوب عوض) هو واقع في جنوب كفر سمري وفي شمال
 كفر سلامه وعدد سكانه ٣٩٤ نسمة وزمامه ٢٣٣ فدان وكسور منها
 ٢٢٦ فدان و٢٣ قيراط و٨ سهم تزرع مربوط أموالها السنوي ٣١٥ جنيه
 و٨٧٣ مليم والباقي تالف ومنافع عموميه وبه من النخيل ١٧٥ نخله مربوط أموالها

السنوي ٤ جنيه و ٣٧٥ مليم و اطيانه تروى من ترعة الجلموميه و متوسط ثمن القدان من ٦٠ الي ٧٠ جنيه و يبعد عن المركز بمسافة ٢ ساعه و اقرب طريق له محطة ميت يزيد و هو مضاف لعمدية كفر سمري

(كفر الشعاوره) هو واقع في شمال المجازر وفي جنوب بحر أبي الاخضر و عدد سكانه ٣٣٤ نسمة و زمامه ١٥٠ فداناً و كسور منها ١٤٩ فدان و ٦ قراريط و ٤ أسهم تزرع مربوط أموالها السنوي ٢٠٤ جنيه و ٨٥٦ مليم و الباقي تالف و منافع عموميه و به من النخيل ٥٧ نخله مربوط أموالها السنوي ١ جنيه و ٤٢٥ مليم و اطيانه تروى من ترعة ظهر شرب و متوسط ثمن القدان من ٦٠ الي ٧٠ جنيه و يبعد عن المركز بمسافة ٢٣٠ ساعه و اقرب طريق له محطة شبلنجه و اسم عمدته الشيخ ابو نعه عمار

(الصنافين) هي واقعة في جنوب قرونه و غربي كفر أيوب عوض و عدد سكانها ٧٤٣٨ نسمة و زمامها ٣٢٩٥ فداناً و كسور منها ٣١٤٦ فدان و ٢١ قيراط و ١٢ سهم تزرع مربوط أموالها السنوي ٤٢٣٤ جنيه و ٩٢٢ مليم و الباقي تالف و منافع عموميه و بها من النخيل ٣٨٤٥ نخله مربوط أموالها السنوي ٩٦ جنيه و ١٢٥ مليم و أشهر عزبها عزبة محمد مرسي عبد الله و عزبة أحمد محمد عبد الله و عزبة ورثة علي عياد و عزبة مرجان أغا و عزبة رستم بك و عزبة الخواجه ديمتري مناويل و عزبة مصطفى درباله و عزبة حسين أفندي حماده و عزبة أحمد علي محمد و عزبة سالم خربوش و اطيانه تروى من ترعة الجلموميه و ترعة الخورشيليه و ترعة إيارو و بحر أبي الاخضر و متوسط ثمن القدان من ٦٠ جنيه الي ٧٠ جنيه و تبعد عن المركز بمسافة ١٣٠ ساعه و اقرب طريق لها محطة شبلنجه و اسم عمدتها الشيخ أحمد محمد عبد الله

(كفر أبوظهرة) هو واقع في جنوب شبلينجيه وشرقي ترعة الفلقيله
 وعدد سكانه ٦٤٣ نسمة وزمامه ٤٠٥ فداناً وكسور منها ٣٨٢ فدان و ٢١
 قيراط تزرع مربوط. أموالها السنوي ٥٢٠ جنيه و ٧٤٨ مليم والباقي تالف
 ومنافع عموميه وبه من النخيل ٦٣ نخله مربوط. أموالها السنوي ١ جنيه
 و ٥٧٥ مليم وأشهر عزبه عزبة الست حبيبه وأطيانه تروى من ترعة الفلقيله
 وترعة أم عيشه وترعة كفر أبوظهرة ومتوسط ثمن الفدان من ٦٠ الي ٧٠
 جنيه و يبعد عن المركز بمسافة ١٠ ٢ ساعه وأقرب طريق له محطة شبلينجيه
 واسم عمدته الشيخ مصطفى محمدظهرة

(قطيفة العزيزية) هي واقعة في الجنوب الغربي للعزيزية وفي جنوب ترعة
 الفلقيله وعدد سكانها ٨٣٢ نسمة وزمامها ٣٨٦ فداناً وكسور منها ٢٧٠ فدان
 و ١٠ قيراط و ٢٠ سهم تزرع مربوط. أموالها السنوي ٥٣١ جنيه و ٥١٧ مليم
 والباقي تالف ومنافع عموميه وبها من النخيل ١٣٨ نخله مربوط. أموالها السنوي
 ٣ جنيه و ٤٥٠ مليم وأطيانها تروى من ترعة الفلقيله وبها أطيان للاوقاف
 ومتوسط ثمن الفدان من ٦٠ الي ٧٠ جنيه وتبعد عن المركز بمسافة ١٥٠
 ساعه وأقرب طريق لها محطة شبلينجيه واسم عمدتها الشيخ هاشم علي
 السطيحه

(شبلينجيه) هي واقعة في جنوب منيا القمح بنحو سبعة آلاف وربعائة متر
 وبها محطة السكة الحديد وعدد سكانها ٥٤٩٩ نسمة وزمامها ٣١٧٥ فدان
 وكسور منها ٢٩٨٠ فدان و ٣٠ قيراط و ١٠ سهم تزرع مربوط. أموالها السنوي
 ٣٩٣٣ جنيه و ٨٤٢ مليم والباقي تالف ومنافع عموميه وبها من النخيل ٦٥٣
 نخله مربوط. أموالها السنوي ١٦ جنيه و ٣٢٥ مليم وبها أطيان للاوقاف

وأشهر عزبها عزبة محمد باشا عاصم وعزبة سالم بك خربوش وعزبة حسن
 حسن هاشم وعزبة الستات كريمات حسن أفندي خطاب وعزبة محمود أفندي
 نصير واخيه وعزبة عبد الحميد أفندي السيد نصير وأطيانها تروي من بحر
 موسى وترعة النصارى وترعة التلغيلة وترعة أم قتيه وترعة ابو ظهره وبها
 مقام سيدي ابي الوفا ومسجد وكنيسه للاقباط ومتوسط ثمن الفدان من
 ٧٠ الي ٨٠ جنيه وتبعد عن المركز بمسافة ١٢٠ ر ٢٠ ساعة واقرب طريق لها المحطة
 المسماة باسمها واسم عمدتها سالم أفندي سالم خربوش

(كفر موسى) هو واقع في جنوب كفر الاربعين وفي حدود مديرية
 القليوبية وعدد سكانه ١٠١٤ نسمة وزمامه ٣٠٥ فدان وكسور منها ٢٨٧ فدان
 و٢٣ قيراط و١٦ سهم تزرع مربوط أموالها السنوي ٣٩٥ جنيه و٨١٨ مليم والباقي
 تالف ومنافع عمومية وبه من النخيل ٤٠ نخلة مربوط أموالها السنوي ١ جنيه
 وأشهر عزبه عزبة ورثة على مفتاح وأطيانها تروي من بحر موسى ومتوسط
 ثمن الفدان من ٧٠ الي ٨٠ جنيه ويبعد عن المركز بمسافة ٣ ساعات واقرب
 طريق له محطة شبلنجيه واسم عمدته الشيخ ابراهيم عامر محسن

(قرونه) هي واقعة في جنوب السكة الحديد الواصلة من بها الي الزقازيق
 وعدد سكانها ١٠٧٨ نسمة وزمامها ٩٠٤ فدان وكسور منها ٨٦٢ فدان و١٦
 قيراط و٨ أسهم تزرع مربوط أموالها ١١٧٩ جنيه و٩٥٥ مليم والباقي تالف
 ومنافع عمومية وبها من النخيل ١٦٨ نخلة مربوط أموالها السنوي ٤ جنيه
 و٢٠٠ مليم وأشهر عزبها عزبة عبد الفتاح أفندي نصير وأطيانها تروي من
 ترعة التلغيلة وترعة الجلموميه ومتوسط ثمن الفدان من ٦٠ الي ٧٠ جنيه وتبعد
 عن المركز بمسافة ١١٥ ساعة واقرب طريق لها محطة ميت يزيد واسم عمدتها

محمد أفندي مكاي

(كوم حللين وكفر الغنيمي) هما واقعتان شرقي السكة الحديد وفي جنوب منيا القمح وعدد سكانها ٣١٩٥ نسمة وزمامها ٨٤١ فدان وكسور منها ٧٦٧ فدان و٢١ قيراط و١٠ سهم تزرع مربوط. أموالها السنوي ٢٠٩٣ جنيه و٢٥٥ مليم والباقي تالف ومنافع عمومية وبين البلوتان ضريح لسيدى الغنيمي رضى الله عنه بمسجد ذات مناره وبها اطيان للاوقاف وبها من النخيل ١٨٨ نخلة مربوط. أموالها السنوي ٤ جنيه و٧٠٠ مليم واطيانها تروى من بحر موسى وترعة الفلقيله ومتوسط ثمن الفدان من ٧٠ الى ٨٠ جنيه ويبعدان عن المركز بمسافة ٤٠ دقيقة واقرب طريق لهما محطة ميت يزيد

(ميت يزيد) هي واقعة شرقي السكة الحديد وفي جنوب منيا القمح وبها محطة السكة الحديد وعدد سكانها ٣٤٦٤ نسمة وزمامها ١٥٥٦ فدان وكسور منها ١٤٢٨ فدان و١٧ قيراط و١٠ سهم تزرع مربوط. أموالها السنوي ٢٠٠٩ جنيه و١٥٣ مليم والباقي تالف ومنافع عمومية وبها من النخيل ١٧٢ نخلة مربوط. أموالها السنوي ٤ جنيه و٣٠٠ مليم وأشهر عزبها عزبة الخواجه أنطون يادس وعزبة على أفندي الشربيني واطيانها تروى من بحر موسى وترعة الالفية وترعة مصطفى أفندي وترعة ميت يزيد وبحر أبي الاخضر ومتوسط ثمن الفدان من ٧٠ الى ٨٠ جنيه وتبعد عن المركز بمسافة ٣٠ دقيقة واقرب طريق لها المحطة المسماة باسمها واسم عمدتها الشيخ ابراهيم سليمان الجناني

(سنهوت البرك) هي واقعة في شمال كفر سمري وشرقي قرونه وعدد سكانها ٣٩٦٨ نسمة وزمامها ٢١٥٨ فدان وكسور منها ٢٠٨٣ فدان و١٨ قيراط

١٥ سهما تزرع مربوط أموالها السنوي ٢٩٧٨ جنيه و ٥٠٥ مليم والباقي تالف
ومنافع عموميه وبها من النخيل ١٠٥٠ نخله مربوط أموالها السنوي ٢٦ جنيه
و ٢٥٠ مليم وأطيانها تروي من ترعة القفيله وبحر أبي الاخضر ومتوسط ثمن
الفدان من ٦٠ الى ٧٠ جنيه وتبعد عن المركز بمسافة ١٠ ر ١ ساعة واقرب طريق
لها محطة ميت يزيد واسم عمدتها على افندي دياب المنعم عليه بالرتبة الثالثة

(كفر يوسف سمري) هو واقع في شمال كفر ايوب عوض وفي
جنوب سنهوت البرك وعدد سكانه ٢٠١ نسمة وزمامه ١٩٢ فدان وكسور
منها ١٧٩ فدان و ٢١ قيراط و ٢٠ سهم تزرع مربوط أموالها السنوي ٢٥١
جنيه و ٨٤٤ مليم والباقي تالف ومنافع عموميه وبه من النخيل ٢١٧ نخله
مربوط أموالها السنوي ٥ جنيه و ٤٢٥ مليم وأطيانها تروي من بحر أبي
الاخضر وترعة الجلهوميه ومتوسط ثمن الفدان من ٦٠ الى ٧٠ جنيه ويبعد
عن المركز بمسافة ١٠ ر ١ ساعة واقرب طريق له محطة ميت يزيد واسم
عمدته المعلم جرجس منصور

(أبو العيال) هي واقعة في جنوب كفر شلشامون وشرق بحر أبي الاخضر
وعدد سكانها ١٠٦٣ نسمة وزمامها ٥١٥ فدان وكسور منها ٤٩٢ فدان و ٣
قراريط و ١٠ سهم تزرع مربوط أموالها السنوي ٦٩٦ جنيه و ١١٧ مليم
والباقي تالف ومنافع عموميه وبها من النخيل ١٠٢ نخله مربوط أموالها
السنوي ٢ جنيه و ٥٥٠ مليم وأشهر عزبها عزبة الخواجه جورجى ليدس
وعزبة الست فايقه هانم وعزبة ورثة أبو العيين البدوي وعزبة هنداوي
البدوي وأطيانها تروي من ترعة أبو العيال وبحر أبي الاخضر ومتوسط
ثمن الفدان من ٧٠ الى ٨٠ جنيه وتبعد عن المركز بمسافة ٣٠ ر ١ ساعة

وأقرب طريق لها محطة ميت يزيد واسم عمدتها الشيخ محمد صالح الجندي
(السعديين) هي واقعة في جنوب أبو العيال وشرقي بحر أبي الاخضر
وعدد سكانها ٣٨٦١ نسمة وزمامها ٢١٠٨ فدان وكسور منها ٢٠٣٧ فدان
و١٥٥ قيراط و٨ أسهم تزرع مربوط أموالها السنوي ٢٨٧٣ جنيه و٣٤٧٧ مليم
والباقى تالف ومنافع عموميه وبها من النخيل ١٤٠٩ نخله مربوط أموالها
السنوي ٣٥ جنيه و٢٢٥ مليم وأشهر عزبها عزبة أحمد بك كمال وعزبة
الست عيشه هانم وعزبة سالم أفندي مشهور وعزبة الست مريم رطل
وأولادها وأطيانها تروي من ترعة النعامنه وترعة السعديين وترعة الشرقاوية
وترعة الجلهوميه ومتوسط ثمن الفدان من ٧٠ الي ٨٠ جنيه وتبعد عن المركز
بمسافة ١٤٥ ساعة وأقرب طريق لها محطة منيا القمح واسم عمدتها سالم
أفندي مشهور المنعم عليه بالرتبة الثالثة

(شلمون) هي واقعة شرقي منيا القمح بنحو خمسة آلاف متر وهي
فوق تل قديم وعدد سكانها ٤٢٤٥ نسمة وزمامها ١٨٣٥ فدان وكسور منها
١٧٣٥ فدان و٢٣ قيراط و١٢ سهما تزرع مربوط أموالها السنوي ٢٣١٣ جنيه
و٩٩٤ مليم والباقي تالف ومنافع عموميه وبها من النخيل ٦٢٠ نخله مربوط
أموالها السنوي ١٥ جنيه و٥٧٥ مليم وأشهر عزبها عزبة عمر باشا لطفي
وعزبة ورثة شعبان البدوي واخوته وأطيانها تروي من ترعة ميت يزيد
وترعة مصطفى أفندي وترعة الشرقاوية وبحر الخليلي ومتوسط ثمن الفدان
من ٧٠ الي ٨٠ جنيه وتبعد عن المركز بمسافة ٥٠ دقيقه وأقرب طريق لها
محطتها الضيقة واسم عمدتها الشيخ محمد عزب غزاله

(كفر عمر مصطفى) هو واقع في شمال شلمون وغربي بحر الخليلي

وعدد سكانه ٥٥٣ نسمة وزمامه ٢٧٠٥ فدان وكسور منها ٢٥٧ فدان و٣ قراريط
 و١٦ سهم تزرع مربوط أموالها السنوي ٣٤١ جنيه و٩٣٧ مليم والباقي تالف
 ومنافع عموميه وبه من النخيل ١٦٨ نخله مربوط أموالها السنوي ٤ جنيه
 و٢٠٠ مليم وأطيانه تروي من ترعة الطويله وترعة شلشلمون وبحر الخليلي
 ومتوسط ثمن القدان من ٧٠ الى ٨٠ جنيه ويبعد عن المركز بمسافة ١٠١٠
 ساعه وأقرب طريق له محطة شلشلمون الضيقة واسم عمدته ابراهيم أفندي
 عمر مصطفى

(كفر شلشلمون) هو واقع شرقي منيا القمح وفي جنوب بحر أبي
 الاخضر وعدد سكانه ٢١٢٥ نسمة وزمامه ١٦٠٥ فداناً وكسور منها ١٥٢٥
 فدان و٤ قراريط و٤ أسهم تزرع مربوط أموالها السنوي ٢١٧٤ جنيه و٨٥
 مليم والباقي تالف ومنافع عموميه وبه من النخيل ٢٥٣ نخله مربوط أموالها
 السنوي ٦ جنيه و٣٢٥ مليم وأشهر عزبه عزبة عبد القادر بك مراد وعزبة
 أحمد بك كامي وعزبة عمر باشا لطفي وأطيانه تروي من ترعة ميت يزيد وبحر
 أبي الاخضر ومتوسط ثمن القدان من ٧٠ الى ٨٠ جنيه ويبعد عن المركز
 بمسافة ٣٥ دقيقة وأقرب طريق له محطة منيا القمح واسم عمدته الشيخ محمد
 حسن غيت

(بنى هلال) هي واقعة في جنوب كفر الشيخ خليفه وفي شمال ترعة
 ميت يزيد وعدد سكانها ٣٠١٨ نسمة وزمامها ٢٠٧٧ فداناً وكسور منها ١٩٩٢
 فدان و١١ قيراط و١٢ سهم تزرع مربوط أموالها السنوي ٢٦٤٠ جنيه و٩٣١
 مليم والباقي تالف ومنافع عموميه وبها من النخيل ٢١٨ نخله مربوط
 أموالها السنوي ٥ جنيه و٤٥٠ مليم وأشهر عزبها عزبة عبد الغني بك شاش

واخوته وعزبة محمد بك توفيق وعزبة أحمد بك رفعت وأطيانها تروى من
ترعة سلامة بشاره وترعة مصطفى أفندي وترعة بني هلال وترعة ميت يزيد
ومتوسط ثمن القدان من ٦٠ الى ٧٠ جنيه وتبعد عن المركز بمسافة ٥٠ ر ١
ساعة واقرب طريق لها محطة بني هلال الضيقة واسم عمدتها عبد الرحمن
أفندي شاش

(كفر سلامة بشاره) هو واقع في الشمال الغربي لبني هلال وعدد
سكانه ٣٦٥ نسمة وزمامه ١٨٠ فدانا وكسور منها ١٧٦ فدان و ٢٠ قيراط و ١٢
سهما تزرع مربوط أموالها السنوى ٢٤٤ جنيه و ٥٨ مليم والباقي تالف
ومنافع عموميه وبه من النخيل ١٧ نخلة مربوط أموالها السنوى ٤٢٥ مليم
وأطيانها تروى من ترعة مصطفى أفندي وترعة سلامة بشاره ومتوسط ثمن
القدان من ٦٠ الى ٧٠ جنيه ويبعد عن المركز بمسافة ١٥٠ ساعة واقرب
طريق له محطة بني هلال الضيقة وهو مضاف لعمدية بني هلال

(تلبانه وكفر عبد الله عزيزه) هما واقعتان في جنوب كفر حسين بك
الطوبجى وعدد سكانهما ٢٢٠٥ نسمة وزمامهما ١٧٠٩ فدانا وكسور منهما ١٦٧٥
فدان و ٢٠ قيراط و ١٦ سهم تزرع مربوط أموالها السنوي ١٦٠٨ جنيه و ٨٢٧
مليم والباقي تالف ومنافع عمومية وبهما من النخيل ٩٢ نخلة مربوط أموالها
السنوي ٢ جنيه و ٣٠٠ مليم وأطيانهما جفلك للبرنسات ومن هذه البلدة الزير
سالم المشهور وأطيانها تروى من ترعة بني هلال وترعة ميت يزيد وترعة
تلبانه ومتوسط ثمن القدان من ٦٠ الى ٧٠ جنيه ويبعدان عن المركز بمسافة
٢١٠ ساعة واقرب طريق لهما محطة ميت جابر الضيقة واسم عمدة تلبانه
الشيخ خليل حمام واسم عمدة الكفر الشيخ محمد مصطفى

(بيشة عامر) هي واقعة شرقي تلبانه وفي جنوب كفر نشوه وعدد سكانها ٢٩٩١ نسمة وزمامها ٢٣٥٩ فداناً وكسور منها ٢٢٧٧ فدان وستة قراريط و١٦ سهم تزرع مربوط أموالها السنوي ٢٣٦٢ جنيه و٥٣٨ مليم والباقي تالف ومنافع عموميه وبها من النخيل ٧٧٨ نخله مربوط أموالها السنوي ١٩ جنيه و٤٥٠ مليم وأشهر عزبها عزبة علي حسن فايد وعزبة عبد الوهاب فايد وعزبة مختار بك وعزبة فتح الله بك النجاس وعزبة البرنس ابراهيم باشا حامي وعزبة عبد الرحمن حسن فايد وعزبة السيد فايد واخوته وعزبة عبد الحميد حسن فايد وأطيانها تروي من ترعة بيشة عامر وترعة طحلة بردين ومتوسط ثمن الفدان من ٧٠ الي ٨٠ جنيه وتبعد عن المركز بمسافة ٢٣٠ ساعة وأقرب طريق لها محطة ميت جابر الضيقة وأسم عمدتها عبدالقادر أفندي فايد (نشوه) هي واقعة في جنوب كفر حسن ندا وفي شمال كفر نشوه وعدد سكانها ١٩٠٦ نسمة وزمامها ١٧٥٦ فداناً وكسور منها ١٧٠١ فدان و١٧ قيراط و١٣ سهم تزرع مربوط أموالها السنوي ١٦٩١ جنيه و٦٢٥ مليم والباقي تالف ومنافع عموميه وبها من النخيل ٥٩٥ نخله مربوط أموالها السنوي ١٤ جنيه و٨٨٥ مليم وأشهر عزبها عزبة أحمد بك تيمور وأطيانها تروي من ترعة بيشة عامر وترعة طحلة بردين ومتوسط ثمن الفدان من ٥٠ الي ٦٠ جنيه وتبعد عن المركز بمسافة ٢٥٠ ساعة وأقرب طريق لها محطة ميت جابر الضيقة وأسم عمدتها الشيخ صالح خليل جلي

(كفر نشوه) هو واقع في شمال بيشة عامر وفي جنوب نشوه وعدد سكانه ٥٤٧ نسمة وزمامه ٤٣٨ فدان وكسور منها ٤٢٤ فدان وه قراريط و١٦ سهم تزرع مربوط أموالها السنوي ٣٦٣ جنيه و٤٩٤ مليم والباقي تالف

ومنافع عموميه وبه من النخيل ١٨٨ نخله مربوط أموالها السنوى ٤ جنيه و٧٠٠٠ مليم وأشهر عزبه عزبة السيد حسنين وعزبة سليمان ابراهيم الاشقر وعزبة ورثة رشوان منصور وأطيانه تروى من ترعة بيشة عامر وترعة طحلة بردين ومتوسط ثمن الفدان من ٥٠ الى ٦٠ جنيه ويبعد عن المركز بمسافة ٣ ساعات وأقرب طريق له محطة ميت جابر الضيقه واسم عمدته الشيخ ابراهيم عبد الله

(كفر حسن ندا) هو واقع في جنوب صفيطه وفي شمال نشوه وعدد سكانه ١٨٥ نسمة وزمامه ٨٤ فدان وكسور منها ٧٧ فدان و١٨ قيراط و٢٠ سهم تزرع مربوط أموالها السنوى ١٠٧ جنيه و٣٤٣ مليم والباقي تالف ومنافع عموميه وبه من النخيل ٦٢ نخله مربوط أموالها السنوى ١ جنيه و٥٥٠ مليم وأطيانه تروى من بحر أبي الاخضر ومتوسط ثمن الفدان من ٦٠ الى ٧٠ جنيه ويبعد عن المركز بمسافة ٤٠ دقيقة وأقرب طريق له محطة الجديده وهو مضاف لعمدية ميت بشار

(صفيطه) هى واقعة في الجنوب الشرقى لطحله بردين نحو ألفى متر وعدد سكانها ١٥٤٠ نسمة وزمامها ١١٤٩ فدان وكسور منها ١١٠٦ فدان و١٢ قيراط تزرع مربوط أموالها السنوى ١٢٦٨ جنيه و١٠٤ مليم والباقي تالف ومنافع عموميه وبها من النخيل ٣٢٨ نخله مربوط أموالها السنوى ٨ جنيه و٢٠٠ مليم وأشهر عزبها عزبة خلف الله باشا وعزبة ابراهيم عماره وعزبة حسن أحمد باشه وأطيانها تروى من ترعة بيشة عامر وترعة سلامه بشارد وترعة طحله ومتوسط ثمن الفدان من ٥٠ الى ٦٠ جنيه وتبعد عن المركز بمسافة ٤٠ ر ٢ ساعه وأقرب طريق لها محطة بردين واسم عمدتها

الشيخ أحمد حسن باشه

(كفر حسين بك الطوبجي) هو واقع في شمال تلبانه وفي جنوب شبراقص وعدد سكانه ١٧٤ نسمة وزمامه ١٩٢ فدان وكسور منها ١٨٨ فدان و١٢ قيراط و٨ أسهم تزرع مربوط أموالها السنوي ١٧١ جنيه و٧٥٠ مليم والباقي تالف ومنافع عموميه وبه من النخيل ٤٣ نخله مربوط أموالها السنوي ١ جنيه و٧٥ مليم وأطيانه تروى من بحر الشقف ويبعد عن المركز بمسافة ٢ ساعه وأقرب طريق له محطة الجديده وهو مضاف لعمدية كفر محمد الفتورى

(كفر حسن عطا الله) هو واقع في الشمال الغربى لكفر الشيخ خليفه وعدد سكانه ٢٢٦ نسمة وزمامه ١٥٢ فدان وكسور منها ١٤٤ فدان و٢٢ قيراط و٤ أسهم تزرع مربوط أموالها السنوي ١٢٧ جنيه و٦٢٨ مليم والباقي تالف ومنافع عموميه وبه من النخيل ٢٣ نخله مربوط أموالها السنوي ٥٧٥ مليم وأشهر عزبه سليمان أحمد وأطيانه تروى من بحر أبى الاخضر وترعة شبراقص وترعة طميور وترعة سلامه بشاره ومتوسط ثمن الفدان من ٥٠ الي ٦٠ جنيه ويبعد عن المركز بمسافة ٢٠ ساعه وأقرب طريق له محطة الجديده وهو مضاف لعمدية كفر محمد الفتورى

(شبراقص) هى واقعة في جنوب بحر أبى الاخضر بنحو خمسمائة متر وعدد سكانها ١٥٠٦ نسمة وزمامها ٩٦٨ فدان وكسور منها ٩٠٥ فدان و٢٢ قيراط و٥ أسهم تزرع مربوط أموالها السنوي ٧٧٩ جنيه و٦٩٤ مليم والباقي تالف ومنافع عمومية وبها من النخيل ١٨١ نخله مربوط أموالها السنوي ٤ جنيه و٥٢٥ مليم وأشهر عزبها منصور سعد وعزبة مجود أفندى وهبه وعزبة

أحمد الجندي وعزبة اسماعيل أفندي جبر وأطيانه تروي من بحر أبي الاخضر وترعة سلامه بشاره وبحر الشقف ومتوسط ثمن الفدان من ٥٠ الى ٦٠ جنيه وتبعد عن المركز بمسافة ٢٠ ساعة وأقرب طريق لها محطة الجديده واسم عمدتها الشيخ عبد المعطي زيان

(كفر محمد الفتوري) هو واقع شرقي كفر الشيخ خليفه وعدد سكانه ٣٢١ نسمة وزمامه ١٩٢ فدان وكسور منها ١٩٠ فدان و١٤ قيراط و٢٠ سهم تزرع مربوط أموالها السنوي ١٦٣ جنيهه و٩٣٤ مليم والباقي تالف ومنافع عمومية وبه من النخيل ١٠٥ نخله مربوط أموالها السنوي ٢ جنيهه و٦٢٥ مليم وأشهر عزبه عزبة اسكندر أفندي خليل وأطيانه تروي من ترعة سلامه بشاره ومتوسط ثمن الفدان من ٥٠ الى ٦٠ جنيهه ويبعد عن المركز بمسافة ٢٠ ساعة وأقرب طريق له محطة الجديده واسم عمدته الشيخ ابراهيم الفتوري (كفر الشيخ خليفه) هو واقع غربي كفر محمد الفتوري وشرقي ترعة سلامه وعدد سكانه ٢٩٩ نسمة وزمامه ١٢١ فدان وكسور منها ١١٤ فدان و٢١ قيراط و١٢ سهم تزرع مربوط أموالها السنوي ١٣٥ جنيهه و٢٦ مليم والباقي تالف ومنافع عمومية وبه من النخيل ٣٢ نخله مربوط أموالها السنوي ٨٠٠ مليم وأطيانه تروي من بحر أبي الاخضر وترعة سلامه بشاره ومتوسط ثمن الفدان من ٥٠ الى ٦٠ جنيهه ويبعد عن المركز بمسافة ٢٠ ساعة وأقرب طريق له محطة الجديده وهو مضاف لعمدة كفر محمد الفتوري

(كفر بدوي رزق) هو واقع شرقي كفر قرموط وعدد سكانه ٣١٦ نسمة وزمامه ٥٦٧ فدان وكسور منها ٥٣٠ فدان و٢٠ قيراط تزرع مربوط أموالها السنوي ٥٧٦ جنيهه و٤١٣ مليم والباقي تالف ومنافع عمومية وبه من

النخيل ٩ نخله مربوط أموالها السنوي ٢٢٥ ملجم وأطيانه تروي من بحر أبي
الاخضر وترعة القراقرة ومتوسط ثمن الفدان من ٧٠ الي ٨٠ جنيه ويبعد عن
المركز بمسافة ١٣٠ ساعة وأقرب طريق له محطة الجديده واسم عمدته
الشيخ علي ابراهيم حساين

(كفر حسن عكاشه) هو واقع في جنوب ميت ربيعة الدلا وغربي
بحر أبي الاخضر وعدد سكانه ٢١٦ نسمة وزمامه ٢٢٢ فدان وكسور منها
٢١٠ فدان و٢٣ قيراط و٢٠ سهم تزرع مربوط أموالها السنوي ٢٥٩ جنيه
و٤٤٧ ملجم والباقي تالف ومنافع عموميه وبه من النخيل ٣٨ نخله مربوط
أموالها السنوي ٩٥٠ ملجم وأشهر عزبه الخواجه يعقوب نوسفيان
وأطيانه تروي من بحر أبي الاخضر ومتوسط ثمن الفدان من ٦٠ الي ٧٠ جنيه
ويبعد عن المركز بمسافة ٢ ساعه وأقرب طريق له محطة الزنكلون وهو
مضاف لعمدية ميت ربيعة الدلا

(طاروط) هي واقعة في شمال شبرا قمص وشرقي ميت ربيعة الدلا
وعدد سكانها ٣٦٨٩ نسمة وزمامها ٢٥٤٦ فدان وكسور منها ٢٤٧٦ فدان
و٢٢ قيراط و١٠ سهم تزرع مربوط أموالها السنوي ٣٣١٢ جنيه و٥٩٠ ملجم
والباقي تالف ومنافع عموميه وبها من النخيل ٢٤٤ نخله مربوط أموالها السنوي
٦ جنيه و١٠٠ ملجم وبها مسجد مشيد أنشاه الامير يعقوب بك صاحب الخان
الشهير بالغورية وبها ضريح لبعض الصالحين ومنزلان لدائرة المرحوم اسماعيل
باشا المفتش وبهذه البلدة بر قديمة اسطوانية الشكل قطرها اثني عشر متر
مركب عليها ثمان سواق وأشهر عزبها عزبة الست فاطمه هانم وعزبة ورثة
يعقوب بك وعزبة الست رحيمه شديد وعزبة أحمد أفندي البقلي وعزبة الست

اصابات والدة سليم بك شديد وعزبة مصطفى أفندي عزب وعزبة ورثة
البرنس حسن باشا وأطيانها تروي من ترعة شرويدة وترعة الجديدة وبحر
أبي الاخضر وبحر فخر ومتوسط ثمن الفدان من ٦٠ الى ٧٠ جنيته وتبعد
عن المركز بمسافة ٢٣٠ ساعة وأقرب طريق لها محطة الزنكاون واسم عمدتها
الشيخ حسن طنطاوي القلش

(ميت ربيعة الدلا وكفر مظلوم) هما واقعتان في شمال كفر حسن
عكاشه وشرقي القراقره وعدد سكانها ١٥٧٥ نسمة وزمامها ١٥٢٤ فدان
وكسور منها ١٤٨٤ فدان وه قراريطو ٨ سهم تزرع مربوط أموالها السنوي
١٥٦٦ جنيته و٢١٩ مليم والباقي تالف ومنافع عموميه وبها من النخيل ٢٣٣
نخله مربوط أموالها السنوي ٥ جنيته و٨٢٥ مليم واشهر عزبها عزبة حسن
باشا واسم وعزبة ورثة حسن النجار وعزبة سليم بك شديد وأطيانها تروي
من ترعة الجديدة وترعة مصطفى أفندي وترعة الدماسي وبحر أبي الاخضر
ومتوسط ثمن الفدان من ٦٠ الى ٧٠ جنيته ويبعدان عن المركز بمسافة ٢ ساعة
واقرب طريق لها محطة الزنكاون واسم عمدتها الشيخ احمد حسن القلبي
(القراقره) هي واقعة غربي ميت ربيعة الدلا وقبلي ترعة القراقره
وعدد سكانها ٢٦٦٢ نسمة وزمامها ١٣٩٧ فدان وكسور منها ١٣٢٥ فدان و ١٣
قيراط و ٢٠ سهم تزرع مربوط أموالها السنوي ١٣٩٧ جنيته و ٣٠٠ مليم والباقي
تالف ومنافع عموميه وبها من النخيل ٤٥١ نخله مربوط أموالها السنوي ١١
جنيته و ٢٧٥ مليم واشهر عزبها عزبة احمد باشا فريد وعزبة ورثة أحمد جاوليش
وعزبة ورثة ابراهيم باشا وعزبة حسن عثمان وأطيانها تروي من ترعة الزنكاون
وترعة الالفية وترعة مصطفى أفندي ومتوسط ثمن الفدان من ٦٠ الى ٧٠

جنيه وتبعد عن المركز بمسافة ١٤٠ ساعة واقرب طريق لها محطة الزنكلون
واسم عمدتها الشيخ اسماعيل خليل چاويش

(ميت بشار) هي واقعة في البر الشمالي لبحر أبي الاخضر وشرقي
منيا القمح وعدد سكانها ٥٠٣٠ نسمة وزمامها ٢١٤٩ فدان وكسور منها ٢٠٥١
فدان و١٧ قيراط تزرع مربوط أموالها السنوي ٢٧٥٧ جنيه و٨١٤ مليم والباقي
تالف ومنافع عموميه وبها من النخيل ٤٠٩ نخلة مربوط أموالها السنوي ١٠ جنيه
و٢٢٥ مليم وبها مساجد وكنيسه للاقباط ومن هذه البلده تخرج كثيرا من
الكتاب المسلمين والاقباط ومنها ايضا المرحوم يحيى أفندي صادق الكاتب
الشهير الذي تقلد كثيرا في الوظائف الاميريه وأشهر عنها عزبة أحمد باشا
صادق وعزبة جرجس أفندي سوريال واخوته وعزبة ورثة عيسى سرور وعزبة
رفايل مشرق وعزبة تادرس جرجس وعزبة عدوي عبد العاطي وعزبة
الشيخ على البيومي وعزبة هاشم بك زايد وعزبة حسين عبد السيد وعزبة
سلامه بشاره وعزبة أحمد بك عبد الرازق وأطيانها تروى من ترعة الالفيه
وترعة التقصيره وترعة الزنكلون وبحر أبي الاخضر وترعة الخليلي وترعة
مصطفى أفندي ومتوسط ثمن الفدان من ٧٠ الي ٨٠ جنيه وتبعد عن المركز
بمسافة ١ ساعة واقرب طريق لها محطة الجديد واسم عمدتها مرقص أفندي
سوريال . المنعم عليه بالرتبة الثالثه

(كفر ميت بشار) هو واقع شرقي الخرس وفي جنوب السكة الحديد الواصلة
من بنها الى الزقازيق وعدد سكانه ٥٣٤ نسمة وزمامه ٣٦٠ فدان وكسور منها
٣٤٩ فدان و٤ قراريط و٨ أسهم تزرع مربوط أموالها السنوي ٤٨١ جنيه
و٣٠٩ مليم والباقي تالف ومنافع عموميه . وبه من النخيل ٢١٣ نخلة مربوط

أموالها السنوي ٥ جنية و ٣١٥ مليم واطيانه تروى من ترعة الالفية ومتوسط
ثمن الفدان من ٧٠ الي ٨٠ جنية ويبعد عن المركز بمسافة ٥٠ دقيقة وأقرب
طريق له محطة الجديدة واسم عمدته الشيخ حسين سالم

(كفر قرموط) هو واقع في جنوب بحر أبي الاخضر وشرقي ترعة
الخليلي وعدد سكانه ٧٩٦ نسمة وزمامه ٤٧٨ فدان وكسور منها ٤٥٣ فدان
٦٠ قراريط و ٢٠ سهم تزرع مربوط أموالها السنوي ٦٥٠ جنية و ٥٩٤
مليم والباقي تالف ومنافع عموميه وبه من النخيل ٤٦ نخله مربوط أموالها
السنوي ١ جنية و ١٥٠ مليم وأشهر عزبه عزبة أحمد بك عبد الرازق وشريكه
وعزبه شحاته أفندي شحاته واطيانه تروى من ترعه سلامه بشارده وبحر أبي
الاخضر وترعة مصطفى أفندي ومتوسط ثمن الفدان من ٦٠ الي ٧٠ جنية
ويبعد عن المركز بمسافة ١١٥ ساعة وأقرب طريق له محطة الجديد واسم
عمدته الشيخ خليل عيسى

(الجديد) هي واقعة غربي السكة الحديد الواصلة من بنها الى الزقازيق
وبها محطة السكة الحديد وعدد سكانها ٢٦٦٧ نسمة وزمامها ١٠٤٩ فدان
وكسور منها ٩٨٠ فدان و ٥٥ قراريط و ٢ سهم تزرع مربوط أموالها السنوي
١٣٨٧ جنية و ٩٧ مليم والباقي تالف ومنافع عموميه وبها من النخيل ٦٠٣ نخله
مربوط أموالها السنوي ١٥ جنية و ٧٥ مليم وأشهر عزبها عزبة الخواجه
جورجي ليدس وعزبة جرجس أفندي سوريال واخوته واطيانها تروى من
بحر مويس وترعة الالفية ومتوسط ثمن الفدان من ٧٠ الي ٨٠ جنية وتبعد
عن المركز بمسافة ٤٠ دقيقة وأقرب طريق لها المحطة المسماة باسمها واسم
عمدتها الشيخ حسن جمال الدين

(المساعدة) هي واقعة شرقي ترعة الالفيه وفي الشمال الشرقي للجديده
 وعدد سكانها ١٤٢٧ نسمة وزمامها ٨٠٠ فدان وكسور منها ٧٦٠ فدان و٦
 قرايط تزرع مربوط أموالها السنوي ١٠٢٢ جنيه و٣٠٩ مليم والباقي تالف
 ومنافع عموميه وبها من النخيل ١٣١ نخله مربوط أموالها السنوي ٣ جنيه
 و٢٧٥ مليم واشهر عزبها عزبة عثمان بك اباضه وعزبة أحمد بك اباضه وعزبة
 نصر الله رزق وعزبة السجيني وعزبة مأمون بك اباضه وعزبة ورثة مصطفي بك
 الالفي وعزبة المرحوم سليمان باشا اباضه وعزبة سليمان أفندي عثمان اباضه
 وأطيانها تروي من بحر موسى وترعة القراقره وترعة الشرقاويه ومتوسط
 ثمن الفدان من ٦٠ الي ٧٠ جنيه ويبعد عن المركز بمسافة ١ ساعه وأقرب
 طريق لها محطة الجديده واسم عمدتها الشيخ عطيه عوزي

(كفر الربعمايه) هو واقع في شمال بحر موسى وشرقي التلئين وعدد
 سكانه ٩٩٤ نسمة وزمامه ٤٣٢ فدان وكسور منها ٤١٣ فدان و١١ قيراط و٢٠
 سهما تزرع مربوط أموالها السنوي ٥٦٩ جنيه و١٣٢ مليم والباقي تالف
 ومنافع عموميه وبه من النخيل ٦٣ نخله مربوط أموالها السنوي ١ جنيه و٥٧٥
 مليم واشهر عزبه عزبة عثمان بك اباضه وأطيانه تروي من بحر موسى وترعة
 بريدعه ومتوسط ثمن الفدان من ٦٠ الي ٧٠ جنيه ويبعد عن المركز بمسافة ١
 ساعه واقرب طريق له محطة الجديده واسم عمدته محمد بك عثمان اباضه
 المنعم عليه بالرتبة الثانية والنیشان العثماني الرابع

(بندف وكفر صليب رزق) هما واقعتان غربي بحر موسى وشرقي
 ابي طواله وعدد سكانهما ٣٢٨٥ نسمة وزمامهما ١٦٦٣ فدان وكسور منها ١٥٤٩
 و٢٣ قيراط و١٦ سهما تزرع مربوط أموالها السنوي ٢١٧٨ جنيه و٨٧١ مليم

والباقى تالف ومنافع عموميه وبهما من النخيل ١٢٥٩ نخله مربوط أموالها السنوي ٣١ جنيهه و٤٧٥ مليم واشهر عزبهما عزبة حسن بك فريد وعزبة الست أسمة هانم وأطيانها تروي من بحر وليس وترعة الالفية وترعة بريدعه ومتوسط ثمن الفدان من ٧٠ الي ٨٠ جنيهه ويبعدان عن المركز بمسافة ١٤٠ ساعة وأقرب طريق لهما محطة الزنكلون واسم عمدتهما ابراهيم أفندي عثمان

(كفر الدير وكفر بقطر سعد) هما واقعتان شرقي ابي طواله وفي شمال التلين وعدد سكانهما ٨٨٦ نسمة وزمامهما ٤٤٥ فدان وكسورهما ٤٣١ فدان و١٩٠ قيراط و١٨ سهما تزرع مربوط أموالها السنوي ٥٩٥ جنيهه و٩٣٧ مليم والباقى تالف ومنافع عموميه وبهما من النخيل ١٣٣ نخله مربوط أموالها السنوي ٣ جنيهه و٣٢٥ مليم واشهر عزبهما عزبة موسى مندور وعزبة على بك القريري وعزبة عبد الملك سليمان سيدهم وأطيانها تروي من ترعة سعد وترعة بريدعه وبحر الخزان وبحر بندق ومتوسط ثمن الفدان من ٥٠ الي ٦٠ جنيهه ويبعدان عن المركز بمسافة ١٢٠ ساعة وأقرب طريق لهما محطة الجديد وبهما أطيان للاوقاف واسم عمدتهما المعلم مرقص بواص

(العقده) هي واقعة شرقي كفر بنى قريش وفي شمال كفر الاربعمائة وعدد سكانها ١٦٣٢ نسمة وزمامها ٦١٤ فدانا وكسور منها ٥٨٥ فدان و٣ قراريط و٢٠٠ سهم تزرع مربوط أموالها السنوي ٧٩٧ جنيهه و٦٧٢ مليم والباقى تالف ومنافع عموميه وبها من النخيل ٢٢٦ نخله مربوط أموالها السنوي ٥ جنيهه و٦٥٠ مليم وبها أطيان للاوقاف واشهر عزبها عزبة يوسف جرجس وأخيه وأطيانها تروي من بحر عيطه وترعة العقده وبحر بندق وترعة سعد ومتوسط ثمن الفدان من ٥٠ الي ٦٠ جنيهه وتبعد عن المركز بمسافة ١٤٠ ساعة وأقرب

طريق لها محطة الجديده واسم عمدتها الشيخ خليل متولى
 (الميدونه وخلوة الشعراوى) هما واقعتان في شمال كفر بنى قريش
 وفي حدوده مديرية الدقهلية وعدد سكانها ١٢٢٥ نسمة وزمامها ٨٩٢ فداناً
 وكسور منها ٨٦٦ فدان و٧ قراريط و٢٣ سهم تزرع مربوط أموالها السنوي
 ١١٩٢ جنيه و٢٥ مليم والباقي تالف ومنافع عموميه وبها من النخيل ١٧٠ نخله
 مربوط أموالها السنوي ٤ جنيه و٢٥٠ مليم واشهر عزمها عزبة وورثة اسماعيل
 باشا صديق واطيانها تروى من بحر الخزان وبحر بندق ومتوسط ثمن الفدان
 من ٥٠ الي ٦٠ جنيه ويبعدان عن المركز بمسافة ٢ ساعه وأقرب طريق لهما
 محطة الجديده واسم عمدته الميدونه الشيخ قحاوي ابراهيم اماخلوة الشعراوى
 فهي مضافة لعمدية العقده

(كفر بنى قريش) هو واقع في شمال أبي طوالة وفي حدوده مديرية
 الدقهلية وعدد سكانه ١٦٣٠ نسمة وزمامه ٥٦٠ فداناً وكسور منها ٥٤٦ فدان
 و١٦ قيراط و١٢ سهم تزرع مربوط أموالها السنوي ٧٤٠ جنيه و٩٦٥ مليم
 والباقي تالف ومنافع عموميه وبه من النخيل ١٣٣ نخله مربوط أموالها السنوي
 ٣٢٥ جنيه و٣٢٥ مليم واطيانها تروى من بحر بندق ومتوسط ثمن الفدان من ٥٠
 الي ٦٠ جنيه ويبعد عن المركز بمسافة ١٤٠ ساعة وأقرب طريق له محطة
 الزنكاون واسم عمدته الشيخ عطيه سليمان

(أبي طوالة) هي واقعة شرقي القبة وفي جنوب سنيطة أبي طوالة
 وعدد سكانها ١٦١٤ نسمة وزمامها ٧٧٦ فداناً وكسور منها ٧٤٧ فدان و٢
 قيراط و٢ سهم تزرع مربوط أموالها السنوي ١٠١٣ جنيه و٣٧٧ مليم والباقي
 تالف ومنافع عموميه وبها من النخيل ١٣٤ نخله مربوط أموالها السنوي ٣

جنيه و ٣٥٠ مليم وبها مسجدان وضريح سيدى ابي طواله واليه نسبت البلد
واطيانها تروى من ترعة ابي طواله وبحر عيسى ومتوسط ثمن الفدان من ٦٠ الى
٧٠ جنيه وتبعد عن المركز بمسافة ١٣٥ ساعة واقرب طريق لها محطة الجديدة
واسم عمدتها عطيه افندى عوض

(سنيطة ابي طواله) هي واقعة في شمال ابي طواله وفي جنوب كفر
بنى قريش وعدد سكانها ٥٠٦ نسمة وزمامها ٣٥١ فداناً وكسور منها ٣٤٥ فدان
و ١٧ قيراط و ٢٠ سهماً تزرع مربوط أموالها السنوي ٤٤٩ جنيه و ٦٣٠ مليم
والباقى تالف ومنافع عموميه وبها من النخيل ١٣٠ نخلة مربوط أموالها السنوي
٣ جنيه و ٢٥٠ مليم واشهر عزبها عزبة عثمان بك اباظه واطيانها تروى من
ترعة السنيطة ومتوسط ثمن الفدان من ٦٠ الى ٧٠ جنيه وتبعد عن المركز بمسافة
١٤٠ ساعة واقرب طريق لها محطة الجديدة واسم عمدتها الشيخ محمد عطيه
(القبه) هي واقعة غربى ابي طواله وفي حدوده مديرية الدقهلية وعدد
سكانها ١٠٣٥ نسمة وزمامها ٨٠٤ فداناً وكسور منها ٧٧١ فدان و ٩
قراريط تزرع مربوط أموالها السنوي ٩٩٧ جنيه و ٣٦٦ مليم والباقى تالف
ومنافع عموميه وبها من النخيل ٧٥ نخلة مربوط أموالها السنوي ١ جنيه
و ٨٧٥ مليم واشهر عزبها عزبة السيد بك مأمون اباظه واطيانها تروى من بحر
الخان وبحر عيسى وترعة النول ومتوسط ثمن الفدان من ٥٠ الى ٦٠ جنيه وتبعد
عن المركز بمسافة ١٤٠ ساعة واقرب طريق لها محطة الجديدة واسم عمدتها
الشيخ رفاعي بدير

(التلين) هي واقعة في جنوب ابي طواله وغربى بحر بندق وعدد
سكانها ٥٠٠٢ نسمة وزمامها ٢٣٢٧ فداناً وكسور منها ٢٢١٨ فدان و ٤ قراريط

٨٠ أسهم تزرع م، بوط. أموالها السنوى ٢٩٨٢ جنيهه و٨٢ مليم والباقي تالف
ومنافع عموميه وبها من النخيل ٦٥٣ نخله مربوط. أموالها السنوى ١٦ جنيهه
و٣٢٥ مليم وأشهر عزبها عزبة الخواجه جورجى أو هان وعزبة محمد باشا عاصم وعزبة
على بك القرىي وعزبة مصطفى على عبد الله وعزبة موسى مندور وأطيانها
تروى من بحر موسى وترعة ابى طواله وبحر بندق والترعة المستجده وبحر
عيسى ومتوسط ثمن الفدان من ٦٠ الى ٧٠ جنيهه وتبعد عن المركز بمسافة
١ ساعه وأقرب طريق لها محطة الجديده واسم عمدتها الشيخ محمد على عبد الله
(الخرس) هي واقعة في شمال منيا القمح وشرقي بحر موسى وعدد
سكانها ٩٣٥ نسمة وزمامها ٤٤٥ فدان وكسور منها ٤١٠ فدان و٤ قراريط
و٨ أسهم تزرع مربوط أموالها السنوى ٥٨٦ جنيهه و٤٨٠ مليم والباقي
تالف ومنافع عموميه وبها من النخيل ٢٥٩ نخله مربوط أموالها السنوى
٦ جنيهه و٤٧٥ مليم وأشهر عزبها عزبة محمد بك حسن وعزبة عبد الرحمن
قوجه وأطيانها تروى من بحر موسى وترعة السطيح ومتوسط ثمن الفدان
من ٦٠ الى ٧٠ جنيهه وتبعد عن المركز بمسافة ٤٠ دقيقه وأقرب طريق لها
محطة منيا القمح واسم عمدتها الشيخ صالح محمد

(كفر بدران) هو واقع على الشاطىء الايسر لبحر موسى وعدد
سكانه ٥٥٣ نسمة وزمامه ٢٢٣ فدان وكسور منها ٢٠٧ فدان و٩ قراريط
و٤ أسهم تزرع مربوط أموالها السنوى ٢٦٠ جنيهه و٦٥٧ مليم والباقي
تالف ومنافع عموميه وبه من النخيل ٨٩ نخله مربوط أموالها السنوى
٢ جنيهه و٢٢٥ مليم وأطيانها تروى من بحر موسى وبحر عيسى وبحر بندق
ومتوسط ثمن الفدان من ٦٠ الى ٧٠ جنيهه وتبعد عن المركز بمسافة ٤٠ دقيقه

وأقرب طريق له محطة منيا القمح واسم عمدته الشيخ علي علي حيوان
 (ملا مس) هي واقعة شرقي كرديده وغربي كفر بدران وعدد سكانها
 ٢١٨٠ نسمة وزمامها ١٠٦٨ فدان وكسور منها ١٠١٥ فدان و٢٢ قيراط و١٢
 سهم تزرع مربوط أموالها السنوي ١٣٩٢ جنيه و٣٨٩ مليم والباقي تالف
 ومنافع عموميه وبها من النخيل ١٦٣ نخله مربوط أموالها السنوي ٤ جنيه
 و٧٥ مليم وأشهر عزبها عزبة منصور أفندي نصير وعزبة حسن أفندي محمد
 حرب وعزبة أحمد موسى وعزبة منصور سليمان وعزبة أحمد أفندي مختار
 وأطيانها ترويه من ترعة الديسه وترعة الوجا وترعة أم عنز وبحر العموم
 والترعة المستجده وبها مسجد وسراي مشيده لعمدتها منصور أفندي نصير
 ومتوسط ثمن الفدان من ٦٠ الى ٧٠ جنيه وتبعد عن المركز بمسافة ٤٥ دقيقة
 وأقرب طريق لها محطة منيا القمح واسم عمدتها منصور أفندي نصير المنعم
 عليه بالرتبة الثالثة

(كفر عبد الله جنفاص) هو واقع في الشمال الشرقي لملا مس وشرقي
 قرقا وعدد سكانه ٦٢٤ نسمة وزمامه ٢٣٦ فدان وكسور منها ٢٢٤ فدان و٣
 قرايط تزرع مربوط أموالها السنوي ٣٠٧ جنيه و٤٨٣ مليم والباقي تالف
 ومنافع عموميه وبه من النخيل ١٠ نخله مربوط أموالها السنوي ٢٥٠ مليم
 وأطيانها تروي من الترعة المستجده وبحر العموم وبحر عيسي ومتوسط ثمن
 الفدان من ٦٠ الى ٧٠ جنيه ويبعد عن المركز بمسافة ١ ساعه وأقرب طريق له
 محطة منيا القمح وهو مضاف لعمدية ملا مس

(كفر موسى جاويش) هو واقع في الشمال الغربي لكفر عبد الله
 جنفاص وعدد سكانه ٧١٠ نسمة وزمامه ٣١٦ فدان وكسور منها ٣٠١ فدان

٤٠ قراريط و٤ أسهم تزرع مربوط أموالها السنوي ٣٩٤ جنيه و١٦٠ مليم
 والباقي تالف ومنافع عموميه وبه من النخيل ١٠ نخله مربوط أموالها السنوي
 ٢٥٠ مليم وأشهر عزبه عزبة ابراهيم الجندي وعزبة العرب واطيانه تروى
 من ترعة شيبة قش ومصرف العموم ومتوسط ثمن الفدان من ٦٠ الى ٧٠
 جنيه ويبعد عن المركز بمسافة ١٠ ر ١٠ ساعه واقرب طريق له محطة منيا القمح
 وهو مضاف لعمدية ملامس

(كرديده) هي واقعة غربي الترعة المستجده وفي الشمال الشرقى للولجا
 وعدد سكانها ١٨٤١ نسمة وزمامها ٧٩٩ فدان وكسور منها ٧٧١ فدان و ١
 قيراط و٤ أسهم تزرع مربوط أموالها السنوي ١٠٥٥ جنيه و٧٥٣ مليم والباقي
 تالف ومنافع عموميه وبها من النخيل ٣٦٠ نخله مربوط أموالها السنوي
 ٩٠ جنيه واشهر عزبها عزبة منصور السيد وعزبة أحمد أحمد ابراهيم وعزبة
 عامر السيد واطيانها تروى من ترعة الولجا وترعة كرديده والترعة المستجده
 وترعة أم نافع ومتوسط ثمن الفدان من ٦٠ الى ٧٠ جنيه وتبعد عن المركز
 بمسافة ١٠ ر ١٠ ساعه واقرب طريق لها محطة منيا القمح واسم عمدتها الشيخ
 السيد السيد محمود

(كفر الصعايد) هو واقع غربي كفر محمد أحمد وهو في حدود
 مديرية الدقهلية وعدد سكانه ٣٤٩ نسمة وزمامه ٢٢٨٩ فدان وكسور منها ٢٢٠
 فدان و ١٠ قراريط و ١٢ سهما تزرع مربوط أموالها السنوي ٣٠٢ جنيه و ٨٢٨
 مليم والباقي تالف ومنافع عموميه وبه من النخيل ٨٩ نخله مربوط أموالها
 السنوي ٢ جنيه و ٢٢٥ مليم واطيانه تروى من ترعة الديسه ومتوسط ثمن الفدان
 من ٦٠ الى ٧٠ جنيه ويبعد عن المركز بمسافة ١٣٠ ر ١٠ ساعه واقرب طريق

له محطة منيا القمح واسم عمدته الشيخ عامر السيد
 (كفر محمد احمد) هو واقع شرقي كفر الصعايدة وفي شمال ترعة الديسه
 وعدد سكانه ٤٩٥ نسمة وزمامه ١٨٧٤ فدان وكسور منها ١٨٢ فدان و٢٠ قيراط
 و٤ أسهم تزرع مربوط أموالها السنوي ٢٤٠ جنيه و٧٤٠ مليم والباقي تالف
 ومنافع عموميه وبه من النخيل ٥٨ نخله مربوط أموالها السنوي ١ جنيه و٤٥٠
 مليم وأطيانه تروي من ترعة الديسه وترعة شبيهة قش ومتوسط ثمن الفدان
 من ٦٠ الى ٧٠ جنيه ويبعد عن المركز بمسافة ١٣٠ ساعة وأقرب طريق
 له محطة منيا القمح واسم عمدته الشيخ أحمد يوسف

(شبيهة قش) هي واقعة في شمال الترعة المسماة باسمها وفي حدود
 مديرية الدقهلية وعدد سكانها ١٠٩٠ نسمة وزمامها ٥٨٦ فدان وكسور منها
 ٥٦٧ فدان و١٧ قيراط و١٨ سهما تزرع مربوط أموالها السنوي ٧٤٤ جنيه
 و٧٤٥ مليم والباقي تالف ومنافع عموميه وبها من النخيل ٩٤ نخله مربوط أموالها
 السنوي ٢ جنيه و٣٥٠ مليم واشهر عزبها عزبة أحمد بك اباضه وعزبة حسن
 أفندي على وعزبة السيد أفندي مأمون اباضه وأطيانها تروي من ترعة شبيهة
 ومتوسط ثمن الفدان من ٦٠ الى ٧٠ جنيه وتبعد عن المركز بمسافة ١٤٠
 ساعة وأقرب طريق لها محطة منيا القمح واسم عمدتها الشيخ عوض الله خليل
 (قرقا) هي واقعة في شمال كرديده وفي جنوب كفر محمد أحمد وعدد
 سكانها ١٠٠٤ نسمة وزمامها ٧٩٤ فدان وكسور منها ٧٦٥ فدان و٨ قيراط و١٦
 سهما تزرع مربوط أموالها السنوي ١٠٥٥ جنيه و١٥٧ مليم والباقي تالف ومنافع
 عموميه وبها من النخيل ١١٨ نخله مربوط أموالها السنوي ٢ جنيه و٩٢٥ مليم
 واشهر عزبها عزبة عثمان فرج وعزبة درويش صقر وعزبة اسماعيل أفندي

همت وعزبة سالم فرج وعزبة يوسف ابراهيم واطيانها تروى من ترعة الديسه
وترعة قرقاومتوسط ثمن الفدان من ٦٠ الى ٧٠ جنيه وتبعد عن المركز بمسافة ١٢٠
ساعه وأقرب طريق لها محطة منيا القمح واسم عمدتها الشيخ أحمد درويش صقر
(كفر الوجة) هو واقع شرقي البقاشين وفي حدوده مديرية الدقهلية
وعدد سكانه ١٦٠٦ نسمة وزمامه ٦٠٧ فدان وكسور منها ٥٨٢ فدان و١٤
قيراط و٤ أسهم تزرع مربوط أموالها السنوي ٨٠٣ جنيه و٩٧٨ مايم والباقي
تالف ومنافع عموميه وبه من النخيل ٦١ نخله مربوط أموالها السنوي ١ جنيه
و٥٢٥ مايم واطيانها تروى من ترعة الوجة وترعة المنهي ومتوسط ثمن الفدان
من ٦٠ الى ٧٠ جنيه ويبعد عن المركز بمسافة ١٣٠ ساعه واقرب طريق له
محطة منيا القمح واسم عمدته الشيخ عبد الرحمن عبد الرحمن

(البقاشين) هي واقعة غربي كفر الوجة وشرقي الرياح التوفيتي وفي
حدود مديرية الدقهلية وعدد سكانها ١٦١٧ نسمة وزمامها ٧٥٦ فدان وكسور
منها ٧٢٨ فدان و٢٢ قيراط و١٥٥ سهم تزرع مربوط أموالها السنوي ٩٩٦
جنيه و٥٨٦ مايم والباقي تالف ومنافع عموميه وبها من النخيل ٧٧ نخله مربوط
أموالها السنوي ١ جنيه و٩٢٥ مايم واطيانها تروى من ترعة الديسه وترعة
الوجة وترعة المنهي ومتوسط ثمن الفدان من ٦٠ الى ٧٠ جنيه وتبعد عن
المركز بمسافة ١٣٥ ساعه وأقرب طريق لها محطة منيا القمح واسم عمدتها
الشيخ محمد المنهي

(الوجة) هي واقعة في شمال الترعة المستجده وفي الجنوب الغربي لكرديده
وعدد سكانها ٤٢٠٥ نسمة وزمامها ١٧٨٨ فدان وكسور منها ١٧٢٨ فدان و٨
قيراط و١٠ أسهم تزرع مربوط أموالها السنوي ٢٣٥٢ جنيه و٥٩ مايم والباقي

تالف ومنافع عموميه وبها من النخيل ٣٧٩ نخله مربوط أموالها السنوي ٩ جنيه
 و٤٧٥ مليم واشهر عزبها عزبة محمد علي وشركاه وعزبة ابراهيم محمد عامر
 وشركاه وعزبة سليم نصار وعزبة هندي درويش وعزبة سليم هندي واطيانها
 تروى من ترعة قرقا وترعة انولجا وترعة المنهي والترعة المستجده وترعة أم نافع
 ومتوسط ثمن الفدان من ٦٠ الى ٧٠ جنيه وتبعد عن المركز بمسافة ١٠٠ ر١٠
 ساعه واقرب طريق لها محطة منيا القمح واسم عمدتها الشيخ محمد سليم هندي
 (كفر فرج جرجس) هو واقع غربي بحر مويس ومنيا القمح وعدد
 سكانه ١٦٦٤ نسمة وزمامه ٨١٢ فدان وكسور منها ٧٧٢ فدان و١٠ قراريط.
 و٤ أسهم تزرع مربوط أموالها السنوي ١٠٤٨ جنيه و٤١٤ مليم والباقي تالف
 ومنافع عموميه وبه من النخيل ٢٦٧ نخله مربوط أموالها السنوي ٦ جنيه
 و٦٧٥ مليم واشهر عزبه عزبة أمين بك الشمسي وشريكه وعزبة أحمد باشا
 فريد وعزبة سليم بك شديد واطيانها تروى من بحر مويس وترعة كريد
 وترعة أم نافع ومتوسط ثمن الفدان من ٧٠ الى ٨٠ جنيه وتبعد عن المركز بمسافة
 ٣٠ دقيقة واقرب طريق له محطة ميت يزيد واسم عمدته المعلم حنا داوود
 (الشقر) هي واقعة في جنوب الترعة المستجده وشرقي كفر كوردي
 وعدد سكانها ١٥٨٨ نسمة وزمامها ٩٩٨ فدان وكسور منها ٩٤٦ فدان و١٦
 سهما تزرع مربوط أموالها السنوي ١٢٦٥ جنيه و٥٩٠ مليم والباقي تالف
 ومنافع عموميه وبها من النخيل ١٢٦ نخله مربوط أموالها السنوي ٣ جنيه
 و١٥٠ مليم واشهر عزبها عزبة ابراهيم باشا ادهم واطيانها تروى من الترعة المستجده
 ومصرف العموم وترعة الشهاوى وترعة الشقر وترعة ابو نخله ومتوسط ثمن
 الفدان من ٧٠ الى ٨٠ جنيه وتبعد عن المركز بمسافة ١٤٠ ر١٤٠ ساعه واقرب

طريق لها محطة منيا القمح واسم عمدتها الشيخ خليل سرحان
 (منيا القمح) هي واقعة على الشاطيء الايمن لبحر موسى وشرقي السكة
 الحديد الواصلة من بها الى الزقازيق وتبعد عن الزقازيق بمسافة ثلاثة عشر
 ألف متر وبها محطة السكة الحديد وهي رأس المركز وبها محكمة أهليه وأخري
 شرعية وقساريه للبيع والشراء ومساجد ووابورات لحاج الاقطان والطحين
 وعدد سكانها ٤٧٩٦ نسمة وزمامها ١١٤٣ فدان وكسور منها ١٠٣٥ فدان و٢٣
 قيراط و١٢ سهم تزرع مربوط أموالها السنوي ١٤٣٥ جنيه و٦٦٠ مليم
 والباقي تالف ومنافع عموميه وبها من النخيل ١١٤ نخله مربوط أموالها
 السنوي ٢ جنيه و٨٥٠ مليم وأشهر عزبها عزبة الخواجه جورجى ليدس وعزبة
 سليمان باشا أباطه وعزبة الست ديمونيكه وأطيانها تروي من بحر موسى
 وترعة الالفية وترعة مصطفى أفندي ومتوسط ثمن الفدان من ٨٠ الى ٩٠
 جنيه وأقرب طريق لها المحطة المسماة باسمها واسم عمدتها محمد أفندى
 أحمد موسى

(العزيبه) هي واقعة على الشاطيء الايسر لبحر موسى وشرقي برقطا
 وعدد سكانها ٦٧٣٨ نسمة وزمامها ٣٦٩٥ فدان وكسور منها ٣٤٧٢ فدان و٢٠
 قيراط و٢٠ سهم تزرع مربوط أموالها السنوي ٤٧٣٩ جنيه و٤٦١ مليم
 والباقي تالف ومنافع عموميه وبها من النخيل ٢١٦٩ نخله مربوط أموالها
 السنوي ٥٤ جنيه و٢٢٥ مليم وأشهر عزبها عزبة حساين أفندى مرعي وعزبة
 حسن عامر وأولاد عمه وعزبة الخواجه جورجى كسمالي وعزبة محمد أفندي
 الحبشي وعزبة مراد باشا حلمي وعزبة حساين مرعي ومحمد أخيه وأطيانها
 تروي من بحر موسى وترعة العصافير وترعة النجمه وترعة التجريمه وترعة

المفطومه وترعة المنجده وترعة العاقوله وترعة الفلغليه وترعة مصطفى أفندي
وكان بها ساقية يقصدونها الاهالي ليغتسلوا من مائها بقصد التبرك ومتوسط
ثنم الفدان من ٧٠ الي ٨٠ جنيهه وتبعد عن المركز بمسافة ١٢٠ ساعة واقرب
طريق لها محطة ميت يزيد واسم عمدتها حسين أفندي مرعى نصر


(برقطا) هي واقعة على الشاطئ الايسر لبحر مويس وغربي العزيزيه
وعدد سكانها ١١٨٦ نسمة وزمامها ٦٤٨ فدان وكسور منها ٥٩٩ فدان و٧
قراريط و١٦ سهما تزرع مربوط أموالها السنوي ٥٣١ جنيهه و٤١٢ مليم
والباقي تالف ومنافع عموميه وبها من النخيل ٩٧ نخله مربوط أموالها السنوي
٢ جنيهه و٤٢٥ مليم واشهر عزبها عزبة أحمد بك اباضه وعزبة عثمان أفندي
الجبشي وعزبة أحمد أفندي السيد نصير وأطيانها تروي من بحر مويس
وترعة المصطفاويه وترعة العاقوله والترعه المستجده وترعة الشقر ومتوسط
ثنم الفدان من ٧٠ الي ٨٠ جنيهه وتبعد عن المركز بمسافة ٢ ساعه واقرب
طريق لها محطة شبلنجه واسم عمدتها احمد أفندي السيد نصير

(كفر كوردي) هو واقع في شمال كفر الاربعين وفي حدود مديرية
الدقهليه وعدد سكانه ٥٦٢ نسمة وزمامه ٣١٧ فدان وكسور منها ٢٩٦ فدان و١٥
قيراط و٢٢ سهما تزرع مربوط أموالها السنوي ٣٣١ جنيهه و٢٨٥ مليم والباقي
تالف ومنافع عموميه وبه من النخيل ٧٨ نخله مربوط أموالها السنوي ١ جنيهه
و٩٥٠ مليم واشهر عزبه عزبة عمر أغا عابدين وأطيانها تروي من ترعة بركة
الرميل والترعة المستجده ومتوسط ثمن الفدان من ٧٠ الي ٨٠ جنيهه
ويبعد عن المركز بمسافة ٢ ساعه واقرب طريق له محطة شبلنجه واسم عمدته
الشيخ أحمد كوردي

(جمجره) هي واقعة في شمال الترععة المستجده وهي بلدتان جمجره
 الجديد وجمجره القديمه وينفصلان عن بعضهما بالرياح التوفيقى وعدد سكانها
 ٢٥١٩ نسمة وزمامها ٩٧٩ فدان وكسور منها ٨٣٧ فدان و١ قيراط و١٩ سهما
 تزرع مربوط أموالها السنوى ٧٢٢ جنيهه و٥٦ مليم والباقي تالف ومنافع
 عموميه وبها من النخيل ١٥٨ نخله مربوط أموالها السنوى ٣ جنيهه و٩٥٠ مليم
 واشهر عزبها عزبة محمد أفندى السيد نصير وعزبة الخواجه حبيب ليشع وعزبة
 عبد الرحمن أفندى السيد نصير وأطيانها تروى من الرياح التوفيقى وترعة الساحل
 وترعة التوصيله والترعة المستجده وترعة كفر كوردى ومتوسط ثمن الفدان
 من ٧٠ الى ٨٠ جنيهه وتبعد عن المركز بمسافة ٢٠ ر٢ ساعة واقرب طريق
 لها محطة شبلنجه واسم عمدتها عبد الرحمن أفندى نصير المنعم عليه بالرتبة الثالثه
 (كفر عزب غنيم) هو واقع في شمال جمجره وفي حدود مديرية
 الدقهليه وعدد سكانه ٥٩٦ نسمة وزمامه ٢٧٦ فدان وكسور منها ٢٦٣ فدان
 و١٨ قيراط و٢٠ سهما تزرع مربوط أموالها السنوى ٢٢٦ جنيهه و٨٥٦ مليم
 والباقي تالف ومنافع عموميه وبه من النخيل ٣٩ نخله مربوط أموالها السنوى
 ٩٧٥ مليم واشهر عزبه عزبة منصور أفندى نصير وعزبة عثمان عثمان أحمد
 التابعه لمديرية الشرقية في الضبط فقط وأطيانه تروى من ترعة الاشاره
 والرياح التوفيقى ومتوسط ثمن الفدان من ٧٠ الى ٨٠ جنيهه ويبعد عن المركز
 بمسافة ٢ ساعه واقرب طريق له محطة شبلنجه واسم عمدته الشيخ مندور عزب
 (ميت راضى) هي واقعة على الشاطيء الايمن لفرع النيل الشرقى وعدد
 سكانها ١٣٦٦ نسمة وزمامها ٣٨٥ فدان وكسور منها ٢٨٦ فدان و١٣ قيراط
 و٤ أسهم تزرع مربوط أموالها السنوى ٣١٢ جنيهه و٥٤٧ مليم والباقي تالف

ومنافع عموميه وبها من النخيل ١٤ نخله مربوط أموالها السنوي ٣٥٠ مليم
وبها مسجد على شاطئ بحر مويس أعمدته من الرخام وأشهر عنزها عنزة
منصور أفندي نصير واطيانها تروي من ترعة المصطفاويه والفرع الشرقي
للبحر الاعظم والرياح التوفيتي ومتوسط ثمن الفدان من ٧٠ الي ٨٠ جنيه
وتبعد عن المركز بمسافة ٣٠ ر ٢ ساعه وأقرب طريق لها محطة بها وهي مضافة
لعمدية كفر الاربعين

(كفر الاربعين) هو واقع في شمال بحر مويس وغربي برقطا وعدد
سكانه ١٠٥٩ نسمة وزمامه ٦٥٧ فدان وكسور منها ٥٥٨ فدان و١٥ قيرط
و١٢ سهم تزرع مربوط أموالها السنوي ٦٢١ جنيه و٩١٥ مليم والباقي تالف
ومنافع عموميه وبه من النخيل ٥١ نخله مربوط أموالها السنوي ١ جنيه و٢٧٥
مليم واطيانها تروي من بحر مويس وترعة المصطفاويه والرياح التوفيتي وترعة
الغفاره ومتوسط ثمن الفدان من ٧٠ الي ٨٠ جنيه ويبعد عن المركز بمسافة
٢٢٠ ساعه وأقرب طريق له محطة شبلنجه واسم عمدته السيد أفندي عبد
المجيد نصير



الكلام على مركز هيبيا

هذا المركز مقره هيبيا ويحتوى على ٥٢ بلدة وعدد سكان أهاليه ١٠٧٤٩٣ نسمة ويبعد عن مدينة الزقازيق بمسافة ١٣ كيلومتر

مأمور المركز	محمد أفندي محمود الفلكي
معاون بوليس المركز	اليوزباشي حسن أفندي حبيب
مهندس الري	عيسى أفندي فهمي
حكيم المركز	الدكتور نجيب أفندي عبد الملك
قاضي شرعي	الشيخ درغام محمد سيد احمد

الكلام على بلاد المر كزر

(هيبيا) هي واقعة على الشاطئ الايمن لبحر مويس وغربي السكة الحديد الواصلة من الزقازيق الي أبي كبير وتبعد عن الزقازيق بمسافة ثلاثة عشر ألف متر وبها محطة السكة الحديد وهي رأس المركز وبها محكمة شرعية وقساريه للبيع والشراء ومساجد ووابور طحين وفي شمالها مقام الست أمه التي يعدل لها مولد سنوي يجتمع فيه الجم الغفير من أنحاء المديرية وشرقيها ضريح سيدي أبي النحاس وعدد سكانها ٦٢٨٥ نسمة وزمامها ٢٧٣٤ فدان وكسور منها ٢٥٥٢ فدان وه قراريط و١٨ سهم تزرع مربوط أموالها السنوي ٣٤٠٣ جنيه و٦٨٥ مايم والباقي تالف ومنافع عموميه وبها من النخيل ٣٦٨٠ نخله مربوط أموالها السنوي ٩٢ جنيه وأشهر تذبها عزبة سلامه الضريبي وعزبة ورثة محمد بك حسن وعزبة ورثة حسن بك فهمي وعزبة السيد شحاته وعزبة مصطفى أفندي راشد وعزبة رزق الله بك شديد وعزبة محبوب

الصيفي واخوته وعزبة ورثة سيد احمد الصيفي وعزبة على أفندي الدمياطي
 واطيانها تروي من بحر موسى وترعة الصفصافة وترعة شرشيمه وترعة الملة
 وترعة النصرانية وترعة كفر أبي حطب وترعة الفندوريه ومتوسط ثمن الفدان
 من ٦٠ الي ٨٠ جنيه وأقرب طريق لها محطتها وبالنسبة لاتساعها وكثرة
 سكانها منقسمة الى قسمين عمدة القسم الاول على افندي على مصطفى الدمياطي
 وعمدة القسم الثاني الشيخ احمد وهدان

(مهديه) هي واقعة في الشمال الغربي لهييا وعدد سكانها ٢٦٠٩ نسمة
 وزمامها ١٢٤٨ فدان وكسور منها ١٢٠٦ فدان و٥ قراريط و٢٠ سهم تزرع
 مربوط أموالها السنوي ١٦٣٩ جنيه و١٣٦٦ مليم والباقي تالف ومنافع عموميه
 وبها من النخيل ١٦٥١ نخله مربوط أموالها السنوي ٤١ جنيه و٢٧٥ مليم
 وأشهر عزبها عزبة على افندي الشافعي وعزبة محمد بك فهمي وعزبة يوسف
 أغا المورلي واطيانها تروي من ترعة شراره وترعة الصفصافه وبحر موسى
 ومتوسط ثمن الفدان من ٦٠ الي ٨٠ جنيه وتبعد عن المركز بمسافة ٣٠ دقيقة
 وأقرب طريق لها محطة هييا واسم عمدتها الشيخ خضر اسماعيل

(كفر أبو حطب) هو واقع على الشاطئ الايمن لبحر موسى وفي شمال
 هييا وعدد سكانه ٩٠٩ نسمة وزمامه ٣٣٢ فدان وكسور منها ٣١٤ فدان و٢٣
 قيراط تزرع مربوط أموالها السنوي ٣٠٧ جنيه و٢٥٤ مليم والباقي تالف ومنافع
 عموميه وبه من النخيل ٣٦٦ نخله مربوط أموالها السنوي ٩ جنيه و١٥٠ مليم
 واشهر عزبه عزبة على أفندي حلمي وعزبة ابراهيم افندي نخله واطيانها تروي
 من بحر موسى ومتوسط ثمن الفدان من ٦٠ الي ٨٠ جنيه ويبعد عن المركز
 بمسافة ٣٠ دقيقة واقرب طريق له محطة هييا واسم عمدته الشيخ يوسف على

(الابراهيميه) هي واقعة على الشاطيء الايسر لبحر موسى وفي شمال
 الخلاوات وكانت قديما رأس مركز واستبدات بمركز كفر صقر وعدد سكانها
 ٨٠٥٠ نسمة وزمامها ٣٢٢٩ فدان وكسور منها ٣٠٩٣ فدان و١٥٥ قيراط و٧
 سهم تزرع مربوط أموالها السنوي ٣١٥٨ جنينه و٣٠ مايم والباقي تالف ومنافع
 عموميه وبها من النخيل ١٦٦٧ نخله مربوط أموالها السنوي ٤١ جنينه و٦٧٥
 مايم واشهر عزبها عزبة محمد أفندي دقن وعزبة على أفندي حفيظ وعزبة محمد
 أفندي حلمي وعزبة والده البرنس حلیم باشا وعزبة ورثة عبده أفندي واطيانها
 تروى من بحر موسى والترعة الجديدة وبحر أم الريش ومتوسط ثمن الفدان
 من ٦٠ الي ٨٠ جنينه وتبعد عن المركز بمسافة ٥٠ دقيقة وأقرب طريق لها
 محطة الضيقة واسم عمدتها عثمان أفندي حفيظ

(الخلاوات) هي واقعة في جنوب الابراهيميه وشرقي قطيفة مباشر
 وعدد سكانها ٢٥٩٦ نسمة وزمامها ١٥٩١ فدان وكسور منها ١٥٣٥ فدان
 و٩٠ قيراط و١٢٠ سهم تزرع مربوط أموالها السنوي ٢٠٥٧ جنينه و٥٣٣ مايم
 والباقي تالف ومنافع عموميه وبها من النخيل ٣٠١٣ نخله مربوط أموالها
 السنوي ٧٥ جنينه و٣٢٥ مايم وبها تفتيش البرنس محمود باشا واشهر عزبها عزبة
 شحاته أفندي نصر وعزبة على أفندي مكايي واطيانها تروى من بحر الحجر
 والترعة الجديدة وبحر مشول وترعة الخلاوات ومتوسط ثمن الفدان من ٦٠
 الي ٨٠ جنينه وتبعد عن المركز بمسافة ٤٠ دقيقة وأقرب طريق لها محطة هييا
 واسم عمدتها شحاته أفندي نصر

(الاحسانيه) هي واقعة في شمال الشبراوين وغربي هييا وعدد سكانها
 ٧ نسمة وزمامها ٤٣٢ فدان وكسور وبها من النخيل ٩٢ نخله مربوط أموالها

السنوي ٢ جنيهه و ٣٠٠٠ مليم وجميع اطيانها ملك الاوقاف غير مربوط عليها
أموال واطيانها تروي من ترعة الصنصافه وبحر الحجر ومتوسط ثمن الفدان
من ٦٠ الي ٧٠ جنيهه وتبعد عن المركز بمسافة ٤٥ دقيقة وأقرب طريق لها محطة
هيها واسم عمدتها الشيخ مرسي السيد

(الشبراوين) هي واقعة غربى بحر مويس وفي جنوب الاحسانيه وعدد
سكانها ٣٤٥٥ نسمة وزمامها ١٨٥٧ فدان وكسور منها ١٧٩٩ فدان و ٢ قيراط
و ٦ أسهم تزرع مربوط أموالها السنوي ٢٤٦٨ جنيهه و ٦٨٦ مليم والباقي تالف
ومنافع عموميه وبها من النخيل ٩٤٣ نخله مربوط أموالها السنوي ٢٣ جنيهه
و ٥٧٥ مليم واشهر عزبها عزبة حسن أفندي حماده وعزبة اسماعيل بك جر كس
وبها مسجد واطيانها تروي من بحر عدس وبحر الحجر وبحر مشنول وترعة
الناقر وترعة الفرش وبحر عويس ومتوسط ثمن الفدان من ٦٠ الي ٨٠ جنيهه
وتبعد عن المركز بمسافة ٣٠ دقيقة وأقرب طريق لها محطة هيها واسم عمدتها
الشيخ يوسف احمد تراز

(بشيه قايد) هي واقعة في جنوب الشبراوين وغربى بحر عويس و ١٤٠٠
سكانها ٢٦٦١ نسمة وزمامها ١٢٩٧ فدان وكسور منها ٢٢٢٤ فدان و ١٨ قيراط
و ١٤ سهم تزرع مربوط أموالها السنوي ١٦٧٩ جنيهه و ٤٨٨ مليم والباقي تالف
ومنافع عموميه وبها من النخيل ٥٤٦ نخله مربوط أموالها السنوي ١٣ جنيهه
و ٦٥٠ مليم وبها اطيان للاوقاف واشهر عزبها عزبة عبد الرحمن أفندي سيد
احمد وعزبة محمود أفندي عطا وعزبة ورثة الشيخ عوض عفيفي وعزبة ورثة
محمد سيد احمد وعزبة ورثة ابراهيم باشا أدهم واطيانها تروي من بحر مويس
وبحر عويس ومتوسط ثمن الفدان من ٦٠ الي ٨٠ جنيهه وتبعد عن المركز

بمسافة ٤٠ دقيقة وأقرب طريق لها محطة هيبيا واسم عمدتها عبد الرحمن افندي
سيد احمد المنعم عليه بالرتبة الثالثة

(كفر اولاد عطيه) هو واقع في شمال بيشة قايد وعدد سكانه ٦٣٢
نسمه وزمامه ٤٦٥ فدان وكسور منها ٤٥٩ فدان و١٧ قيراط و٨ أسهم
تزرع مربوط اموالها السنوي ٦٣٤ جنيه و٤١٥ مليم والباقي تالف ومنافع
عمومية وبه من النخيل ١١٩ نخلة مربوط اموالها السنوي ٢ جنيه و٩٧٥
مليم وأطيانه تروي من بحر مويس وبحر عويس ومتوسط ثمن الفدان من
٦٠ الي ٨٠ جنيه ويبعد عن المركز بمسافة ٥٠ دقيقة وأقرب طريق له محطة
هيبيا واسم عمدته المعلم مخايل جرجس بربري

(فسوكه وكفر أبو فراخ) هما واقعتا في الشمال الشرقي لكفر فسوكه
وعدد سكانهما ١٢٥٨ نسمة وزمامهما ١٤٣٠ فدان وكسور منها ١٣٨٠ فدان
و١٤ قيراط و٢٠ سهم تزرع مربوط اموالها السنوي ١٣٩٨ جنيه و٩٦٨ مليم
والباقي تالف ومنافع عمومية وبهما من النخيل ٣٤ نخلة مربوط اموالها السنوي
٨٥٠ مليم وأشهر عزبهما عزبة البرنس التابعة لتفتيش كفر الحمام وعزبة يونس
مبروك وأطيانها تروي من بحر مشول وترعة الققطانية وترعة النظام
ومتوسط ثمن الفدان من ٤٠ الي ٦٠ جنيه ويبعدان عن المركز بمسافة ١٢٠
ساعة وأقرب طريق لهما محطة فرسيس الضيعة واسم عمدتها الشيخ
عوض متولي

(كفر فسوكه) هو واقع في الجنوب الغربي لفسوكه وعدد سكانه
١٠٣٩ نسمة وزمامه ١٢٤٦ فدان وكسور منها ١١٨٠ فدان و١٩ قيراط و٢
سهم تزرع مربوط اموالها السنوي ٨٣٨ جنيه و٣٦٤ مليم والباقي تالف

ومنافع عموميه وبه من النخيل ٢٦ نخله مربوط أمواله السنوى ٦٥٠ مليم
 واطيانه تروي من ترعة النظام وبحر مشتول وترعة الققطانية ومتوسط ثمن
 الفدان من ٤٠ الى ٦٠ جنيه ويبعد عن المركز بمسافة ٢٥ ر ١ ساعة وأقرب
 طريق له من الزقازيق مباشرة واسم عمدته الشيخ على سيد احمد له
 (كفر السطوحيه) هو واقع غربى فرسيس وفي حدود مديرية الدقهليه
 وعدد سكانه ٤٠١ نسمة وزمامه ٢٨٨ فدان وكسور منها ٢٨٠ فدان و ١١
 قيراط و ١٦ سهم تزرع مربوط أموالها السنوى ٣٦٥ جنيه و ٩٧٠ مليم والباقي
 تالف ومنافع عموميه وبه من النخيل ٤٤٨ نخله مربوط أموالها السنويه
 ١١ جنيه و ٢٠٠ مليم واطيانه تروي من فاطمية فرسيس وترعة البقرى
 ومتوسط ثمن الفدان من ٥٠ الى ٦٠ جنيه ويبعد عن المركز بمسافة ٤٠ ر ٢
 ساعة وأقرب طريق له محطة فرسيس الضيقه واسم عمدته الشيخ طنطاوى
 محمد الاشقر

(فرسيس) هي واقعة شرقى كفر السطوحيه وغربى منشاه غالى منصور
 وعدد سكانها ١٨١٨ نسمة وزمامها ١٠٦١ فدان وكسور منها ١٠٣٢ فدان و ٤
 قراريط و ١٦ سهم تزرع مربوط أموالها السنوى ١٤٦٣ جنيه و ٨٥٨ مليم
 والباقي تالف ومنافع عموميه وبها من النخيل ٥٤١ نخله مربوط أموالها
 السنوى ١٣ جنيه و ٥٢٥ مليم وأشهر عزبها عزبة الخواجه النسطاسي واطيانها
 تروي من ترعة الفاطميه وبحر الجرده ومتوسط ثمن من ٤٠ الى ٦٠ جنيه
 وتبعد عن المركز بمسافة ٢٣ ر ٢ ساعة وأقرب طريق لها محطتها الضيقه واسم
 عمدتها الشيخ على عبد الله

(كفر العايد) هو واقع فى الجنوب الغربى لمنزل حيان وعدد سكانه

٢٣١ نسمة وزمامه ١٢١ فدان وكسور منها ١١٨ فدان و١٣ قيراط تزرع
مربوط أموالها السنوي ١٦١ جنيهه ٧٣٤ مليم والباقي تالف ومنافع عموميه
وبه من النخيل ١٤٠ نخله مربوط أموالها السنوي ٣ جنيهه و٥٠٠ مليم وأطيانه
تروي من ترعة أم شوشه ومتوسط ثمن الفدان من ٤٠ الي ٦٠ جنيهه ويبعد
عن المركز بمسافة ١٠ ساعاته وأقرب طريق له محطة ههيا واسم عمدته الشيخ
عمري أحمد

(منزل حيان) هي واقعة في الشمال الشرقي لكفر العايد وفي جنوب
قطيفة مباشر وعدد سكانها ١٨٦٩ نسمة وزمامها ١٢٩٥ فدان وكسور منها
١٢٥٧ فدان و٢١ قيراط و١٦ سهم تزرع مربوط أموالها السنوي ١٦٥٦
جنيهه و٨٨٨ مليم والباقي تالف ومنافع عموميه وبها من النخيل ٥٨٣ نخله
مربوط أموالها السنوي ١٤ جنيهه و٥٧٥ مليم وأشهر عزبها عزبة ورثة محمد بك
حسن وعزبة الخضيرى وعزبة البارودى تبع تفتيش كفر الحمام وعزبة محمد
أفندي عبد الله أيوب وأطيانه تروى من بحر مشتول وبحر الحجر وترعة
أم شوشه وترعة الجاويشيه ومتوسط ثمن الفدان من ٦٠ الي ٧٠ جنيهه وتبعد
عن المركز بمسافة ١٠ ساعاته وأقرب طريق لها محطة ههيا واسم عمدتها
الشيخ سعيد السيد

(كفر عطا الله سلامه) هو واقع غربى بيشة قايدو عدد سكانه ٢٢٧٤
نسمة وزمامه ٨٢٤ فدان وكسور منها ٧٩٤ فدان و١٦ قيراط و١٤ سهم
تزرع مربوط أموالها السنوي ١٠٩٧ جنيهه و٩١٦ مليم والباقي تالف ومنافع
عموميه وبه من النخيل ١٦٥ نخله مربوط أموالها السنوي ٤ جنيهه و١٢٥ مليم
وأشهر عزبها عزبة كفر دبوس التابعة لتفتيش كفر الحمام وعزبة بسيونى

حطب وعزبة بطرش كساب وعزبة رزق الله بك شديد واطيانه تروى من بحر مشتول وترعة الجاويشيه وبحر الذكر وبحر عيسى ومتوسط ثمن الفدان من ٦٠ الي ٨٠ جنيه ويبعد عن المركز بمسافة ٥٠ دقيقة وأقرب طريق له من الزقازيق مباشرة واسم عمدته المعلم عطا الله برسوم

(منشاه غالي منصور) هي واقعة في جنوب المجفف وشرقي فرسيس وعدد سكانها ٣٨١ نسمة وزمامها ١٩٣ فدان وكسور منها ١٧٧ فدان و٢ قيراط و٨ أسهم تزرع مربوط أموالها السنوي ٢٣٠ جنيه و٥٤٢ مليم والباقي تالف ومنافع عموميه وبها من النخيل ٩ نخله مربوط أموالها السنوي ٢٢٥ مليم واطيانها تروى من بحر المجفف ومتوسط ثمن الفدان من ٤٠ الي ٦٠ جنيه وتبعد عن المركز بمسافة ٣٠ ر ١ ساعة وأقرب طريق لها محطة فرسيس الضيقة واسم عمدتها المعلم غالي جرجس

(المجفف) هي واقعة في جنوب كفر جنيدي وفي حدود مديرية الدقهليه وعدد سكانها ٢١٥٣ نسمة وزمامها ١٤٥٩ فدان وكسور منها ١٤٢٤ فدان و١٦ قيراط و٢٠ سهم تزرع مربوط أموالها السنوي ١٨٧٢ جنيه و٥٥٠ مليم والباقي تالف ومنافع عموميه وبها من النخيل ٢٩٧ نخله مربوط أموالها السنوي ٧ جنيه و٤٢٥ مليم واشهر عزبها عزبة الشيخ احمد رزق وعزبة البرنس محمود باشا وعزبة الشيخ ابراهيم الضواهري وعزبة الشيخ ابراهيم موافي واطيانها تروى من ترعة الفاطميه ومتوسط ثمن الفدان من ٤٠ الي ٦٠ جنيه وتبعد عن المركز بمسافة ٢ ساعة وأقرب طريق لها محطة اكوى الضيقة واسم عمدتها الشيخ مصطفى مصطفى خريبه

(قطيعة مباشر) هي واقعة غربى بحر مشتول والحلاوات وعدد سكانها

١٨٦٧ نسمة وزمامها ١١٧٦ فدان وكسور منها ١١٤٤ فدان و١٢ قيراط و١٢ سهما
 تزرع مربوط أموالها السنوي ١١٧٦ جنيه و ٣٥٥ مليم والباقي تالف ومنافع
 عموميه وبها من النخيل ٢٠٧٦ نخله مربوط أموالها السنوي ٥١ جنيه و ٩٠٠
 مليم واشهر عزبها عزبة غطاس دميان وشركاه وعزبة صليب أفندي سليمان
 وعزبة محمد عبد الجليل وعزبة علي بك حفيظ وأطيانها تروي من بحر مشتول
 وبحر الحجر وترعة أم شوشه وترعة الجاويشيه ومتوسط ثمن الفدان من ٤٠
 الى ٦٠ جنيه وتبعد عن المركز بمسافة ١ ساعة وأقرب طريق لها محطة ههيا
 واسم عمدتها الشيخ عطيه محبوب

(مباشرة) هي واقعة شرقي كفر جنيدى وغربى كفر محسن وعدد سكانها
 ٢٩٥٤ نسمة وزمامها ٢٥٣٣ فدان وكسور منها ٢٤٧٠ فدان و٢٠ قيراط و١٢ سهما
 تزرع مربوط أموالها السنوي ٢٥١٧ جنيه و ٤٩٦ مليم والباقي تالف ومنافع
 عموميه وبها من النخيل ٨٤٠ نخله مربوط أموالها السنوي ٢١ جنيه واشهر
 عزبها عزبة ورثة المرحوم مظهر باشا وعزبة الست زينب الحكيمه وعزبة
 ورثة الشيخ عوض عفيفي وعزبة حسن الصاوي وعزبة سلامه سيد احمد
 وعزبة محمد أفندي دقن وعزبة الخواجه اسطاسي وعزبة الخواجه سافور
 مخاليدس وعزبة محمد أفندي مكاوى وعزبة البرنس محمود باشا وعزبة سليمان
 أفندي مظهر وعزبة حسن أفندي كامي وعزبة محمد جادر وعزبة محمد أفندي
 فخر الدين وأطيانها تروي من ترعة الققطانيه وترعة الفاطميه وترعة السرو
 وبحر مشتول ومتوسط ثمن الفدان من ٤٠ الى ٦٠ جنيه وتبعد عن المركز
 بمسافة ١٢٠ ساعة وأقرب طريق لها محطة اكوي الضيقة واسم عمدتها الشيخ
 مصطفى السيد شمس الدين

(كفر جنيدى) هو واقع غربي ترعة الفاطمية وفي شمال المجنف وفي
 حدود مديرية الدقهلية وعدد سكانه ٩٣٧ نسمة وزمامه ٦٥٣ فدان وكسور
 منها ٦٣٨ فدان و٢٣ قيراط و١٢ سهم تزرع مربوط أموالها السنوي ٨٧٣ جنيه
 و١٥٧ مليم والباقي تالف ومنافع عموميه وبه من النخيل ٢١ نخله مربوط
 اموالها السنوي ٥٢٥ مليم وأطيانه تروى من ترعة الفاطمية وبحر الخنوسى
 ومتوسط ثمن الفدان من ٤٠ الى ٦٠ جنيه ويبعد عن المركز بمسافة ٢ ساعة
 وأقرب طريق له محطة اكوي الضيقه واسم عمدته الشيخ السيد سالم

(شوبك اكراش) هي واقعة في اكراش وفي الجنوب الغربي للسدس
 وعدد سكانها ١٠٥١ نسمة وزمامها ١١٨٢ فدان وكسور منها ١١٥٣ فدان وه
 قراريط و١٠ أسهم تزرع مربوط أموالها السنوي ١٠٦٥ جنيه و٦٥٠ مليم
 والباقي تالف ومنافع عموميه وبها من النخيل ٦٧ نخله مربوط أموالها السنوي
 جنيه واحد و٦٧٥ مليم وأشهر عزبها عزبة الخواجه سفوكلى وعزبة محمد أفندى
 صادق وعزبة مرسي أفندى الغرباوى وعزبة ورثة اسماعيل باشا صديق
 وأطيانها تروى من ترعة القفطانيه وترعة الفاطمية وبحر الخنوسى ومتوسط
 ثمن الفدان من ٤٠ الى ٦٠ جنيه وتبعد عن المركز بمسافة ١٥٠ ساعة وأقرب
 طريق لها محطة اكوي الضيقه واسم عمدتها الشيخ على عمر

(شرقية مباشر) هي واقعة في شمال كفر محسن وعلى الشاطيء الشرقى
 لبحر مشتول وعدد سكانها ٨٧٣ نسمة وزمامها ٨٤٥ فدان وكسور منها ٨١٤
 فدان و٦ قراريط و١٤ سهم تزرع مربوط أموالها السنوي ٧٧٢ جنيه و٦٩٨
 مليم والباقي تالف ومنافع عموميه وبها من النخيل ٣٢٦ نخله مربوط أموالها
 السنوي ٨ جنيه و١٥٠ مليم وأشهر عزبها عزبة محمد أفندى عبد الجليل وعزبة

الست حسنه وعزبة محمد أفندي دقن وأطيانها تروي من بحر مشتول وبحر
الحجر وترعة المتروك وترعة النظام وترعة السدس ومتوسط ثمن الفدان من
٤٠ الي ٦٠ جنيه وتبعد عن المركز بمسافة ١٢٠ ساعة وأقرب طريق لها محطة
الابراهيمية الضيقة واسم عمدتها الشيخ السيد ابراهيم السائح
(كفر محسن) هو واقع في جنوب شرقية مباشر وعلى الشاطئ الشرقي
لبحر مشتول وعدد سكانه ٤١٢ نسمة وزمامه ٥٢٤ فدان وكسور منها ٥٠٩
فدان و١٦ قيراط تزرع مربوط أموالها السنوي ٤٧٧ جنيه و٥٣ مليم والباقي
تالف ومنافع عموميه وبه من النخيل ٢٥٩ نخله مربوط أموالها السنوي ٦ جنيه
و٤٧٥ مليم وأشهر عزبه عزبة حسن أفندي حيدر وشريكه وعزبة محمد أفندي
صديق وشركاه وأطيانها تروي من بحر مشتول وبحر الحجر وترعة النظام
ومتوسط ثمن الفدان من ٤٠ الي ٦٠ جنيه ويبعد عن المركز بمسافة ١١٠ ساعة
وأقرب طريق له محطة الابراهيمية الضيقة وهو مضاف لعمدية شرقية مباشر
(كفر المساميه) هو واقع شرقي السكة الحديد الواصلة من الزقازيق
الي المنصوره وعدد سكانه ١٢٢٢ نسمة وزمامه ٩٤٧ فدان وكسور منها ٨٦٨
فدان و٩ قراريط و٢٠ سهما تزرع مربوط أموالها السنوي ١١٩٣ جنيه و٧٤٩
مليم والباقي تالف ومنافع عموميه وبه من النخيل ٧٣ نخله مربوط أموالها
السنوي ١ جنيه و٨٢٥ مليم وأشهر عزبه عزبة أمين بك الشمسي وعزبة سليم
بك شديد وعزبة حسن بك فهمي وأطيانها تروي من ترعة المسلميه وترعة
هيبيا وبحر مويس وترعة العدو وترعة التوصيله ومتوسط ثمن الفدان من
٦٠ الي ٨٠ جنيه ويبعد عن المركز بمسافة ١ ساعة وأقرب طريق له من الزقازيق
مباشرة واسم عمدته الشيخ سليم خليل

(العدوه) هي واقعة شرقي السكة الحديد النواصله من الزقازيق الى المنصورة وفي جنوب صبيح وعدد سكانها ٢١٧٨ نسمة وزمامها ١٧٨٣ فدان وكسور منها ١٧٠٤ فدان و١٨ قيراط تزرع مربوط أموالها السنوي ١٨٥٤ جنيه ٦٦١ مليم والباقي تالف ومنافع عموميه وبها من النخيل ٣٣٠ نخله مربوط أموالها السنوي ٨ جنيه و٢٥٠٠ مليم وأطيانها تابعه لثنتيش صبيح وتروي من بحر موسى وترعه العدوه وترعة الفندوريه وترعة الزرزومويه ومتوسط ثمن الفدان من ٥٠ الي ٦٠ جنيه وتبعد عن المركز بمسافة ٥٠ دقيقة وأقرب طريق لها محطة هيها واسم عمدتها الشيخ مكاوي سيد احمد

(العواسجه) هي واقعة في الجنوب الشرقي للعدوه وبين ترعة المختاربه والنظاميه وعدد سكانها ٣٥٠١ نسمة وزمامها ١٩٧٤ فدان وكسور منها ١٨٩٦ فدان و١٢ قيراط و١٦ سهما تزرع مربوط أموالها السنوي ١٦٧١ جنيه و٦٦٤ مليم والباقي تالف ومنافع عموميه وبها من النخيل ١٢٩٨ نخله مربوط أموالها السنوي ٣٢ جنيه و٤٥٠٠ مليم وبها أطيان للاوقاف وأشهر عزبها عزبة ابراهيم أفندي برغوت وعزبة الست عايشه بنت علي كاشف وعزبة علي أغا سراج وشريكه وعزبة ابراهيم أفندي علي ارناووط وعزبة خليل ابراهيم ارناووط وعزبة ابراهيم أفندي عبدالرحمن وعزبة الشيخ موسى المسلمي وأطيانها تروي من ترعة المختاربه وترعة المسلميه وترعة النظام وبحر أبي الاخضر وترعة أحمد برهام وترعة الزرزومويه وترعة الدوبيه وترعة حموده قرنقوط ومتوسط ثمن الفدان من ٥٠ الي ٦٠ جنيه وتبعد عن المركز بمسافة ١٠ ساعة وأقرب طريق لها من الزقازيق مباشرة واسم عمدتها الشيخ عليوه ثابت

(كهنر عجيبه) هو واقع شرقي العواسجه وفي جنوب الفواقسه وعدد

سكانه ٦٦٣ نسمة وزمامه ٢٩٣ فدان وكسور منها ٢٧٩ فدان و١٢ قيراط و١٢
 سهما تزرع مربوط اموالها السنوي ٢٦٧ جنيه و٥٢٧ مليم والباقي تالف ومنافع
 عموميه وبه من النخيل ٤٩ نخله مربوط اموالها السنوي ١ جنيه و٢٢٥ مليم
 وأطيانه تروي من بحر أبي الاخضر وترعة الجهاديه وترعة المسلميه ومتوسط
 ثمن الفدان من ٦٠ الي ٧٠ جنيه ويبعد عن المركز بمسافة ١٠١ ساعة واقرب
 طريق له محطة ههيا واسم عمدته الشيخ علي عبد الهادي

(العلاقه وكفر زيدان منديل) هما واقعتان في البر الشرقي لبحر ابني
 الاخضر وفي الجنوب الغربي لتل مفتاح وكانت قديما رأس مركز وبها
 مساجد واضرحه لبعض الصالحين وأرضها مرتفعة عن المزارع بنحو مترين
 تقريبا واليه ينسب العلامة الشيخ حسن بن حرمي البلقي الشافعي وعدد
 سكانها ٦٢٠٤ نسمة وزمامها ٤٧٣١ فدان وكسور منها ٤٣٥١ فدان و١٩
 قيراط و٨ أسهم تزرع مربوط اموالها السنوي ٣٣٥٥ جنيه و٨٧ مليم والباقي
 تالف ومنافع عموميه وبهما من النخيل ١٨٦١ نخله مربوط اموالها السنوي
 ٤٦ جنيه و٥٢٥ مليم وأشهر عزبهما عزبة الشيخ محمد ابراهيم المسلمي واخوته
 وعزبة ورثة خليل خضر وعزبة ورثة ابراهيم أفندي حبشي وعزبة ورثة الشيخ
 حسنين القاضي وعزبة الشيخ ابراهيم الضواهري وعزبة ابراهيم أفندي
 عبد الرحمن وعزبة ابراهيم منصور وعزبة ورثة حسين القاضي وعزبة موسى
 عمران وشركاه وعزبة رستم بك عاكف وعزبة حسن سرحان وعزبة حسن
 عبد اللطيف وشركاه وعزبة محمد علي بك تيمور وعزبة احمد بك تيمور وعزبة
 ورثة أمين باشا وعزبة شبيب محمد النيشي وعزبة محمد بك أمين وأطيانها
 تروي من بحر أبي الاخضر وبحر البقر وترعة الصبايه ومتوسط ثمن الفدان

من ٤٠ الي ٦٠ جنيه ويبعدان عن المركز بمسافة ١٢٠ ساعة واقرب طريق
 لهما محطة هيبيا واسم عمدتها الشيخ عطيه ابراهيم فورد
 (الفواقسه) هي واقعة شرقي الزرزمون وعدد سكانها ١٩٠٩ نسمة
 وزمامها ١٢٦٣ فدان وكسور منها ١٠٧٠ فدان و١٦ قيراط و١٤ سهم تزرع
 مربوط أموالها السنوي ٦٩٦ جنيه و٣٢٠ مليم والباقي تالف ومنافع عموميه
 وبها من النخيل ٤٣٢ نخله مربوط أموالها السنوي ١٠ جنيه و٨٠٠ مليم
 وبها أطيان للاوقاف وأشهر عزبها عزبة الشيخ محمد ابراهيم المسلمي وعزبة
 عبد الله شكري وعزبة الست خوره وورده وعزبة فضل الله أفندي اسماعيل
 وعزبة الشيخ سيد أبو هاشم وأطيانها تروي من ترعة النظاميه وترعة المختاريه
 وترعة الجهاديه وبحر العلاقه ومتوسط ثمن الفدان من ٥٠ الي ٦٠ جنيه وتبعد
 عن المركز بمسافة ٥٠ دقيقه وأقرب طريق لها محطة هيبيا وهي مضافة
 لعمدية الزرزمون

(الزرزمون) هي واقعة غربي صبيح وبين ترعتي النظاميه والزرزمونيه
 وعدد سكانها ١٣٦٨ نسمة وزمامها ١٦٧٦ فدان وكسور منها ١٦٣٣ فدان
 و١٢ سهم تزرع مربوط أموالها السنوي ١٤٤٠ جنيه و٩٠٢ مليم والباقي تالف
 ومنافع عموميه وبها من النخيل ٨٠٥ نخله مربوط أموالها السنوي ٢٠ جنيه
 و١٢٥ مليم وأشهر عزبها عزبة المرحوم البرنس حلیم باشا وأطيانها تروي من
 ترعة النظاميه وترعة الزرزمونيه وترعة النصرانيه ومتوسط ثمن الفدان من
 ٥٠ الي ٦٠ جنيه وتبعد عن المركز بمسافة ٥٠ دقيقه وأقرب طريق لها محطة
 هيبيا واسم عمدتها الشيخ احمد حسن
 (صبيح) هي واقعة شرقي السكه الحديد الواصله من الزقازيق الي

المنصوره وفي شمال العدوه وعدد سكانها ١٣٥٧ نسمة وزمامها ١٢٦١ فدان وكسور منها ١٢٠٧ فدان و١ قيراط و٤٠ سهم تزرع مربوط أموالها السنوي ١٣٢٠ جنيه و٣١٠ مليم والباقي تالف ومنافع عمومية وبها من النخيل ٣٢٥ نخلة مربوط أموالها السنوي ٨ جنيه و١٢٥ مليم وبها تفتيش البرنسس خديجه هانم أفندي وأطيانها تروي من بحر موسى وترعة العدوه وترعة النصرانية وترعة القندورية ومتوسط ثمن الفدان من ٥٠ الي ٦٠ جنيه ويبعد عن المركز بمسافة ٣٠ دقيقة وأقرب طريق لها محطة هيبيا واسم عمدتها الشيخ معوض عبدا لواحد

(حوض نجيح) هي واقعة غربي السلامون وفي جنوب السكاكره وعدد سكانها ٢٠٣٨ نسمة وزمامها ١٥٣٨ فدان وكسور منها ١٥٠٥ فدان و١٣ قيراط و٢٠ سهم تزرع مربوط أموالها السنوي ١٢٥١ جنيه و١٥٢ مليم والباقي تالف ومنافع عمومية وبها من النخيل ١٠٦٠ نخلة مربوط أموالها السنوي ٢٦ جنيه و٥٠٠ مليم واشهر عزبها عزبة الستات بنات بكير أفندي وعزبة ابراهيم أفندي الاغر وعزبة سيد أحمد عليوه وعزبة مصطفى أفندي اسماعيل وعزبة حسن أفندي حسني وشركاه وعزبة ورثة محمد الجندی وشركاهم وعزبة السيد علي مراد وشركاه وعزبة علي باشا سري وأطيانها تروي من ترعة النظاميه وترعة النصرانية وترعة حوض نجيح وترعة المختاربه ومتوسط ثمن الفدان من ٤٠ الي ٦٠ جنيه وتبعد عن المركز بمسافة ١ ساعة واقرب طريق لها محطة هيبيا واسم عمدتها الشيخ سيد أحمد عليوه

(السلامون) هي واقعة شرقي حوض نجيح وعدد سكانها ٢٠١١ نسمة وزمامها ٢٣٠٦ فدان وكسور منها ٢٢٣٥ فدان و١٠ قيراط و١٦ سهم تزرع

مربوط اموالها السنوي ١٧٩١ جنيه و ٩٦ مليم والباقي تالف ومنافع عموميه
وبها من النخيل ٥٢٠ نخله مربوط اموالها السنوي ١٣ جنيه وبها اطيان
للاوقاف واشهر عزبها عزبة ورثة ابراهيم صبور وعزبة وقف أمين باشا وعزبة
على أفندي مصطفى وعزبة ورثة ماهر افندي وعزبة ورثة عليوه ابراهيم
المسلمي وعزبة سليمان ابو طالب واطيانها تروي من بحر فاقوس وترعة النظام
وترعة المختاربه ومتوسط ثمن الفدان من ٥٠ الى ٦٠ جنيه وتبعد عن المركز
بمسافة ١١٥ ساعة واقرب طريق لها محطة ههيا واسم عمدتها الشيخ
يعقوب محمد

(تل مفتاح) هي واقعة شرقي بحر أبي الاخضر وغربي السكة الزراعيه
الواصله من أبي كبير الى أبي حماد وعدد سكانها ٢٢١٥ نسمة وزمامها ١٤٧٩
فدان وكسور منها ١٤١٩ فدان و ٨ قراريط و ٩ اسهم تزرع مربوط اموالها
السنوي ٩١٠ جنيه و ٣٤٣ مليم والباقي تالف ومنافع عموميه وبه من النخيل
١١٦٦ نخله مربوط اموالها السنوي ٢٩ جنيه و ١٥٠ مليم واشهر عزبها عزبة
عامر محمد وشريكه وعزبة عبد الله محمد وشريكه وعزبة موسي عمران وعزبة
اسماعيل عامر وعزبة محمد حسن چلي واطيانها تروي من بحر فاقوس وترعة
النخيل وترعة تل مفتاح ومتوسط ثمن الفدان من ٥٠ الى ٦٠ جنيه وتبعد
عن المركز بمسافة ١٢٠ ساعة واقرب طريق لها محطة ابي كبير واسم عمدتها
الشيخ معالي على شحاته

(الاسديه) هي واقعة غربي القرين وشرقي السكة الزراعيه الواصله
من ابي كبير ابي حماد وعدد سكانها ٤٣٤١ نسمة وزمامها ٥٠٢٩ فدان وكسور
منها ٤٠٧٢ فدان و ٢٠ قيراط و ١٢ سهما تزرع مربوط اموالها السنوي ٢٣٣٤

جنيه و٨٠٤ ملليم والباقي تالف ومنافع عموميه وبها من النخيل ٧٢٦٩ نخله مربوط
 أموالها السنوي ١٨١ جنيه و٧٢٥ ملليم وبها أطيان للاوقاف وأشهر عزبها
 عزبة ابراهيم باشا حلیم وعزبة اسماعيل بك اباضه وعزبة سعيد بك الشماخي
 وعزبة محمد عبد الله الزك وعزبة ابراهيم خليل العزازي وعزبة محمود ابو
 القاسم وعزبة سليمان سالم الاشرم وعزبة ابونصر الله وأطيانها تروى من بحر
 البقر وترعة البرشه وترعة تل مفتاح وبحر الحرامى وترعة السعيديه وبحر ابو
 حجر وترعة النخيل ومتوسط ثمن الفدان من ٣٠ الي ٤٠ جنيه وتبعد عن
 المركز بمسافة ٢٣٠ ساعه واقرب طريق لها محطة أبي حماد واسم عمدتها الشيخ
 ابراهيم على الجد الصغير

(لزقه) هي واقعة غربى فراشه وفي جنوب القراموص وعدد سكانها
 ٢٨٦٢ نسمة وزمامها ١٩٥٦ فدان وكسور منها ١٧٥٥ فدان و١٣ قيراط و٦
 أسهم تزرع مربوط أموالها السنوي ١٠٩٦ جنيه و٥٩٣ ملليم والباقي تالف
 ومنافع عموميه وبها من النخيل ٢٨٤٤ نخله مربوط أموالها السنوي ٧١
 جنيه و١٠٠ ملليم وأشهر عزبها عزبة على حسن المالكى وعزبة عربان أولاد
 على وعزبة الخواجه سفوكلي وعزبة الحاج محمد سعد واطيانها تروى من بحر
 فاقوس وترعة النخيل وترعة تل مفتاح وبحر البقر وترعة السعرايه ومتوسط
 ثمن الفدان من ٥٠ الي ٦٠ جنيه وتبعد عن المركز بمسافة ١٥٠ ساعه واقرب
 طريق لها محطة أبي كبير واسم عمدتها الشيخ حموده عيسى

(الطويله) هي واقعة غربى الهيمضيه وفي شمال القرين نحو ألف وتسعمائة
 متر وهى مشهورة بالبالح العامرى وكفاها فخرا ان منها شيخ الجامع الازهر
 (الشيخ عبد الله الشرقاوي) وهو انه ولد بالطويله وتربى بالقرين ولما ترعرع

وحفظ القرآن بها قدم الي الجامع الازهر وهو مدفون بمصر وعدد سكانها
 ١٥٣٨ نسمة وزمامها ١١٧٧ فدان وكسور منها ١٠٣٥ فدان و١٧ قيراط و١٢
 سهم تزرع مربوط أموالها السنوي ٦٠٥ جنيه و٧٦٨ مليم والباقي تالف ومنافع
 عمومية وبها من النخيل ٣٤٨٩ نخلة مربوط أموالها السنوي ٨٧ جنيه و٢٢٥
 مليم وأشهر عزبها عزبة نقولا بك سجدهاء وعزبة نصر حشيش وعزبة محمد
 ابراهيم جمعه وأطيانها تروي من ترعة البرشه وبحر البقر ومتوسط ثمن الفدان
 من ٣٠ الي ٤٠ جنيه وتبعد عن المركز بمسافة ٢٠ ر ٢ ساعة وأقرب طريق
 لها محطة التل الكبير واسم عمدتها الشيخ ابراهيم عبد العال

(القراموص ومنشأة النصرى) هما واقعتان على الشاطئ الايسر لبحر
 فاقوس وشرق السكة الزراعيه وعدد سكانها ٢٢٥٧ نسمة وزمامها ٢٠٤٠
 فدان وكسور منها ١٩٧٠ فدان و٢٠ قيراط و٢٢ سهم تزرع مربوط أموالها
 السنوي ١٣٥١ جنيه و٨٥٢ مليم والباقي تالف ومنافع عمومية وبها من النخيل
 ٢٠٠٢ نخلة مربوط أموالها السنوي ٥٠ جنيه و٥٠ مليم وأشهر عزبها عزبة
 غالي أفندي منصور وعزبة خليل على بركات وعزبة محمد بك وهبي وعزبة
 خليل بك رشدي وأطيانها تروي من بحر فاقوس وترعة المختارية وترعة
 النصرانيه ومتوسط ثمن الفدان من ٥٠ الي ٦٠ جنيه ويبعدان عن المركز
 بمسافة ١ ساعة وأقرب طريق لهما محطة ههيا واسم عمدتها الشيخ حسين
 حساين سمك

(ربع المطاوعه) هي واقعة شرقي السكة الحديد الواصله من الزقازيق
 الي المنصوره وعدد سكانها ٢٩٧ نسمة وزمامها ١٦٦ فدان وكسور منها ١٦٥
 فدان و١٣ قيراط تزرع مربوط أموالها السنوي ١١٦ جنيه و٤٤١ مليم والباقي

تألف و منافع عموميه وبها من النخيل ٦ نخله مربوط أموالها السنوي ١٥٠
 مليم واطيانها تروى من ترعة النصرانية ومتوسط ثمن الفدان من ٥٠ الى ٦٠
 جنيه وتبعد عن المركز بمسافة ٣٠ دقيقة واقرب طريق لها محطة ههيا واسم
 عمدتها الشيخ عبد الرحمن محمد

(نصف وربع المطاوعه) هي واقعة شرقي السكة الحديد الواصله من
 الزقازيق الى المنصوره وفي جنوب شرشيمه وعدد سكانها ٧٣٣ نسمة وزمامها
 ٥٤٨ فدان وكسور منها ٥٢٨ فدان و١٤ قيراط و١٢ سهم تزرع مربوط
 أموالها السنوي ٥١٤ جنيه و٨٤٤ مليم والباقي تألف و منافع عموميه وبها من
 النخيل ٢٠٣ نخله مربوط أموالها السنوي ٥ جنيه و٧٥ مليم واطيانها تروى
 من ترعة شرشيمه وترعة النصرانية ومتوسط ثمن الفدان من ٥٠ الى ٦٠
 جنيه وتبعد عن المركز بمسافة ٣٠ دقيقة واقرب طريق لها محطة ههيا واسم
 عمدتها الشيخ غندور عبد الرحمن

(شرشيمه) هي واقعة في الجنوب الغربي لطوخ القراموص بنحو ثلاثة
 آلاف متر وفي نزهة الناظرين ان هذه البلاد دخرتها العساكر في السنه الثانيه من
 القرن الثاني عشر من الهجره وكان حاكم مصر اذذاك الوزير على باشا من
 طرف السلطان أحمد ابن السلطان ابراهيم فعين ذلك الوزير على هذه البلده
 وعلى ناحية الصوره أيضا من بلاد مديريةه الشرقيه تجريده جعل سردار
 عسكريا مصطفى بك تابع يوسف أغا وفيها جملة من الكشاف وثماية عسكري
 فنزلوا على هاتين البلديتين فخربوها ونهبوها وقتلوا كثيرا من أهلها ثم رجعوا
 وصحبهم مايه رأس من روس القتلي فشكر الباشا صنيعهم وخلع عليهم الرتب
 وكانت العرب في تلك المده سائرة في جميع بلاد القطر يفلون مالا خيرفيه

وكان الاهالي لا يجدون لهم معيناً ولا نصيراً وعدد سكانها ٧٩١ نسمة وزمامها ٩٥٢ فدان وكسور منها ٩٣١ فدان و٤ قراريط و٤ أسهم تزرع مربوط أموالها السنوي ٦٨٥ جنيه و٥٤٨ مليم والباقي تالف ومنافع عمومية وبها من النخيل ١٣٦٣ نخلة مربوط أموالها السنوي ٣٥ جنيه و٧٤ مليم وأغلب أطيانها ملك البرنسياس وبها مسجد وأطيانها تروي من ترعة ههيا وترعة النصرانية ومتوسط ثمن الفدان من ٥٠ الى ٦٠ جنيه وتبعد عن المركز بمسافة ٤٠ دقيقة وأقرب طريق لها محطة ههيا واسم عمدتها الشيخ ابراهيم حموده

(السكاكره ونصفها) هي واقعة شرقي السكة الحديد الواصلة الي المنصوره وغربي التل وعدد سكانها ١١٩٤ نسمة وزمامها ١١٣٨ فدان وكسور منها ١١٠٩ فدان و١٧ قيراط و٨ أسهم تزرع مربوط أموالها السنوي ٨٠٠ جنيه و٩٠٩ مليم والباقي تالف ومنافع عمومية وبها من النخيل ١١٢٧ نخلة مربوط أموالها السنوي ٢٨ جنيه و١٧٥ مليم وبها مسجد وأشهر عزبها عزبة البرنسس خديجه هانم أفندي وأطيانها تروي من ترعة ابو سكينه وجنابية السكة الحديد ومتوسط ثمن الفدان من ٥٠ الى ٦٠ جنيه وتبعد عن المركز بمسافة ٤٠ دقيقة وأقرب طريق لها محطة ههيا واسم عمدتها الشيخ علي عبد البر

(طوخ القراموص وكفر سر كيس منصور) هما واقعتان شرقي السكة الحديد الواصلة الي المنصوره وفي شمال ترعة النصرانية وعدد سكانها ٣٠٣١ نسمة وزمامها ٣٦٩٤ فدان وكسور منها ٣٦١٦ فدان و٢٢ قيراط و١٤ سهم تزرع مربوط أموالها السنوي ٢١٣٩ جنيه و٥٩ مليم والباقي تالف ومنافع عمومية وبها من النخيل ٣٣٧٨ نخلة مربوط أموالها السنوي ٨٤ جنيه و٤٥٠

مليم وبهما أطيان للاوقاف ومنها الفاضل العالم الشيخ علي الالفي وبهما أربعة مساجد وأشهر عزبهما عزبة أبي مسلم وعزبة زبيده هانم أفندي وعزبة ابراهيم أفندي الأعصر وعزبة البرنسس خديجة هانم أفندي وأطيانها تروي من ترعة النصرانية وترعة الوسطانية ومتوسط ثمن الفدان من ٥٠ الي ٦٠ جنيه ويبعدان عن المركز بمسافة ١ ساعه وأقرب طريق لهما محطة هيبيا واسم عمدتها أحمد أفندي عبد العال الالفي

(كفر حمد موسى) هو واقع شرقي كفر كوردي وفي جنوب ترعة النصرانية وعدد سكانه ١٣٥ نسمة وزمامه ١٣١ فدان وكسور منها ١٣٠ فدان و ٢ قيراط و ١٦ سهم تزرع مربوط أموالها السنوي ٩٤ جنيه و ٦٨٧ مليم والباقي تالف ومنافع عموميه وبه من النخيل ١٠ نخله مربوط أموالها السنوي ٢٥٠ مليم وأطيانها تروي من ترعة النصرانية ومتوسط ثمن الفدان من ٤٠ الي ٦٠ جنيه ويبعد عن المركز بمسافة ٢ ساعة وأقرب طريق له محطة أبي كبير وهو مضاف لعمدية جزيرة الشيخ

(جزيرة الشيخ) هي واقعة في شمال الدهتمون وشرقي بني عياض وعدد سكانها ٨٩٤ نسمة وزمامها ٦٦٤ فدان وكسور منها ٦٤٤ فدان و ٢٢ قيراط و ١٦ سهم تزرع مربوط أموالها السنوي ٤٥٣ جنيه و ٤٦٠ مليم والباقي تالف ومنافع عموميه وبها من النخيل ١٩٨١ نخله مربوط أموالها السنوي ٤٩ جنيه و ٥٢٥ مليم وبها أطيان للاوقاف وأشهر عزبها عزبة صدقي باشا وأطيانها تروي من ترعة النصرانية وترعة الجزيرة ومتوسط ثمن الفدان من ٥٠ الي ٦٠ جنيه وتبعد عن المركز بمسافة ٢ ساعه وأقرب طريق لها محطة أبي كبير واسم عمدتها الشيخ السيد محمد خضر

(بنى عياض) هي واقعة في جنوب جزيرة ابي كبير وعدد سكانها ١٦٨٧ نسمة وزمامها ١٨٦٧ فدان وكسور منها ١٨١٦ فدان و ٨ قراريط و ٤ اسهم تزرع مربوط أموالها السنوي ١٠٠٧ جنيه و ٢٢٦ مليم والباقي تالف ومنافع عمومية وبها من النخيل ٢٢٣١ نخله مربوط أموالها السنوي ٥٥ جنيه و ٧٧٥ مليم وأشهر عزمها عزبة محمد بك عارف وعزبة اسماعيل بك رشدي وعزبة ورثة احمد بك راغب وعزبة رزق الله بك شديد وعزبة الست أمباركه عيني وعزبة سليمان أفندي داوود وعزبة احمد محمد شريف وعزبة سيد احمد محمد عمر واطيانها تروي من ترعة النصرانية وترعة البلد ومتوسط ثمن الفدان من ٢٠ الى ٤٠ جنيه وتبعد عن المركز بمسافة ٢ ساعة واقرب طريق لها محطة ابي كبير واسم عمدتها الشيخ محمود علي النجدي

(الدهتمون) هي واقعة على الشاطئ الايسر لبحر فاقوس وعدد سكانها ٢٠٧٤ نسمة وزمامها ١٥٤٨ فدان وكسور منها ١٤٨٢ فدان و ٢٠ قيراط و ١٢ سهما تزرع مربوط أموالها السنوي ٩٧١ جنيه و ١٩٩ مليم والباقي تالف ومنافع عمومية وبها من النخيل ١٦٩٦ نخله مربوط أموالها السنوي ٤٢ جنيه و ٤٠٠ مليم وأشهر عزمها عزبة ورثة احمد بك راغب وعزبة الشهداء وعزبة عمر محمد وعزبة علي السيد وعزبة حسن بك السوبكي وعزبة الست حسن حال هانم واطيانها تروي من ترعة النصرانية وترعة المختاربه وبحر فاقوس ومتوسط ثمن الفدان من ٦٠ الى ٧٠ جنيه وتبعد عن المركز بمسافة ١٤٠ ساعة واقرب طريق لها محطة ابي كبير واسم عمدتها الشيخ غازي سليمان

(فراشه) هي واقعة بين بحر فاقوس وترعة النخيل وعدد سكانها ٢٣٢١ نسمة وزمامها ٢١٢٨ فدان وكسور منها ١٩١٥ فدان و ٩ قراريط تزرع مربوط

أموالها السنوي ١١٠١ جنيه و ٢١٨ مليم والباقي تالف ومنافع عموميه وبها من النخيل ٣٠٥٨ نخله مربوط. أموالها السنوي ٧٦ جنيه و ٤٥٠ مليم وأشهر عزبها عزبة قبيلة أولاد علي وعزبة وقف السيد محمد هاشم وعزبة الشيخ عبد المعطي أبو النجا وعزبة فتح الله بك النحاس وعزبة جبيلاني سليمان الجحود وعزبة ابراهيم عبد الله درويش وعزبة حمد محمد الادغم وعزبة الحاج سيد موسى وأطيانها تروي من بحر فاقوس وترعة النخيل وترعة تل مفتاح وترعة السرو وترعة ديل التمساح وبحر البقر ومتوسط ثمن الفدان من ٤٠ الي ٥٠ جنيهه وتبعد عن المركز بمسافة ٢ ساعه وأقرب طريق لها محطة أبي كبير واسم عمدتها الشيخ محمد عوض

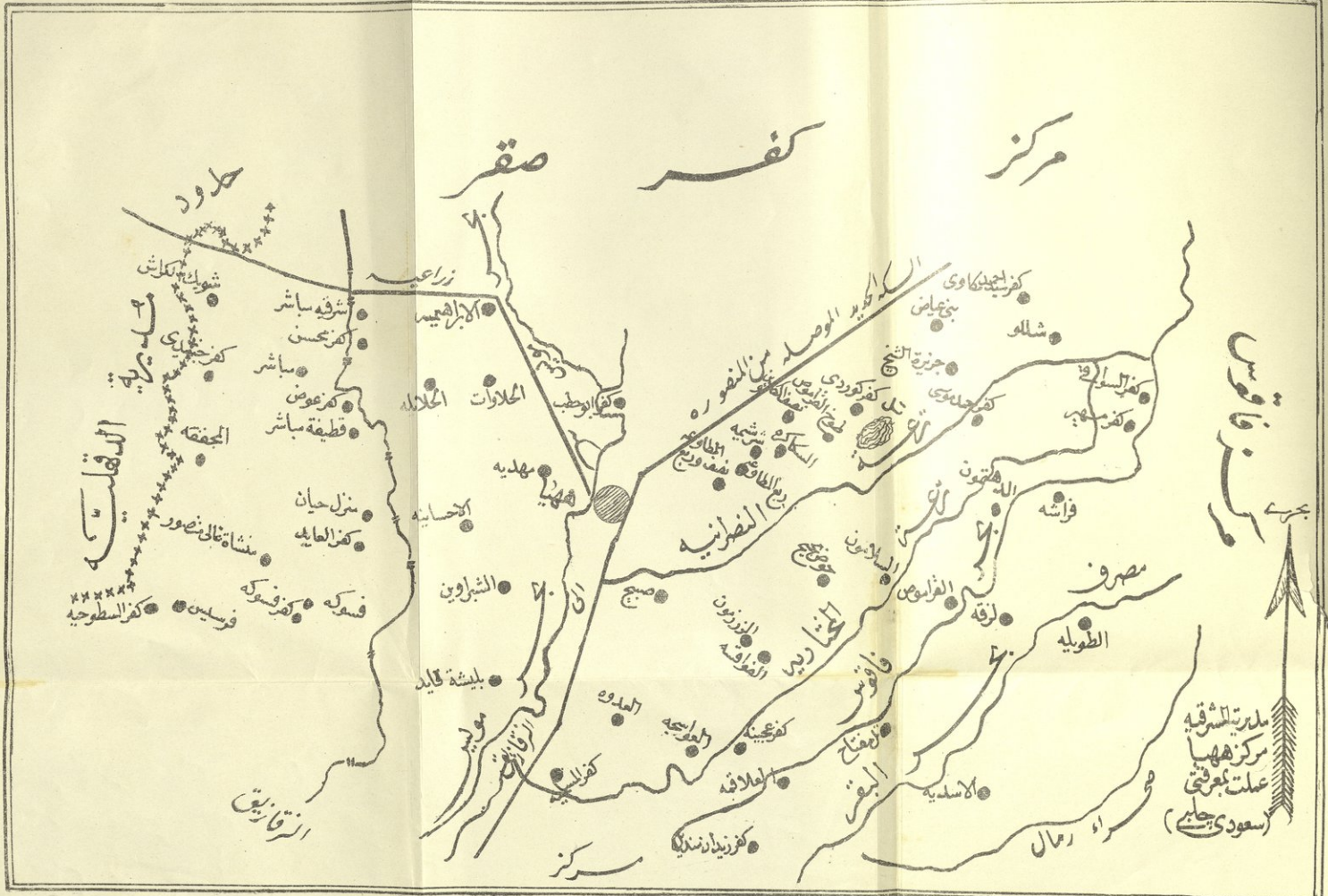
(كفر السواقي وكفر مهير) هما واقعان على الشاطئ الغربي لبحر فاقوس وفي جنوب شللو وعدد سكانهما ١٠١٧ نسمة وزمامهما ٧٢٣ فدان وكسور منها ٦٤٧ فدان و ٦ قراريط و ١٦ سهم تزرع مربوط أموالها السنوي ٥١٣ جنيهه و ٦٢٥ مليم والباقي تالف ومنافع عموميه وبها من النخيل ١٢٣٥ نخله مربوط أموالها السنوي ٣٠ جنيهه و ٨٧٥ مليم وأطيانها تروي من بحر فاقوس وترعة المختاربه ومتوسط ثمن الفدان من ٦٠ الي ٧٠ جنيهه ويبعدان عن المركز بمسافة ٢ ساعه وأقرب طريق لهما محطة الغابه واسم عمدتها الشيخ السيد حسان

(شللو وكفر سيد احمد مكاوي) هما واقعتان في شمال كفر السواقي وكفر مهير وغربي بحر فاقوس وعدد سكانهما ٥٦٧ نسمة وزمامهما ٦٦٤ فدان وكسور منها ٦٢٤ فدان و ٢ قيراط و ٢٠ سهم تزرع مربوط أموالها السنوي ٤٠٤ جنيهه و ٤٤٧ مليم والباقي تالف ومنافع عموميه وبها من النخيل ٤٥٦ نخله

مربوط أموالها السنوي ١١ جنيه و ٤٠٠ مليم وأشهر عزبهما عزبة محمد الجيار
وعزبة عيسى سايمان وعزبة عبدالله بدر وعزبة أبو العنين طنطاوى وأطيانهما
تروى من ترعة المختاربه وترعة النصرانية وبحر فاقوس ومتوسط ثمن الفدان
من ٥٠ الى ٦٠ جنيه ويبعدان عن المركز بمسافة ٢٠ ٢ ساعة وأقرب طريق
لهما محطة الغابه واسم عمدتهما الشيخ غريب غريب


(كفر عمر كوردي) هو واقع في جنوب بني عياض وفي شمال ترعة
النصرانية وعدد سكانه ٤٤ نسمة وزمائه ١٨٧ فدان وكسور منها ١٨٠ فدان
و ١٥٠ قيراط و ٤ أسهم تزرع مربوط أموالها السنوي ١٢٤ جنيه و ٦١٦ مليم
والباقي تالف ومنافع عموميه وبه من النخيل ١٣١ نخله مربوط أموالها السنوي
٣ جنيه و ٢٧٥ مليم وأطيانه تروى من ترعة النصرانية ومتوسط ثمن الفدان
من ٥٠ الى ٦٠ جنيه ويبعد عن المركز بمسافة ١٠ ٥٠ ساعة وأقرب طريق
له محطة أبي كبير وهو مضاف لعمدية الدهتمون

مرکز کفر صقر



مديرية الشرقية
مركز ههيا
عسلة بجرني
(سعودي حالي)

مطبغة علي سر



الكلام على مركز بلبيس

هذا المركز مقره بلبيس ويحتوي على ٦٠ بلدة وعدد سكان أهاليه ١٢٢٧٣٦

نسمة ويبعد عن مدينة الزقازيق بمسافة ١٨٥ كيلومتر

مأمور المركز موسى افندي منير

معاون بوليس المركز اليوزباشي حسن افندي المفتي

مهندس الري شافعي افندي فوزي

حكيم المركز الدكتور مصطفى افندي حمدي

قاضي شرعي الشيخ فرغلي يوسف

الكلام على بلاد المركز

(المنير) هي واقعة غربي الترة الاسماعيلية وفي جنوب الصحافه وعدد

سكانها ٢٧٨١ نسمة وزمامها ٣٠٥٦ فدان وكسور منها ١٨٢٤ فدان و٥ قراريط

و ٢٠ سهم تزرع مربوط أموالها السنوي ١٥٨٣ جنيهه و ٨٧٦ مليم والباقي

تالف ومنافع عموميه وبها من النخيل ٩٠٢١ نخله مربوط أموالها السنوي

٢٢٥ جنيهه و ٥٢٥ مليم وأشهر عزبها عزبة محمد افندي رفقت وعزبة محمد الطرياني

وأطيائها ترويه من الترة الاسماعيلية وبحر الشينى ورياح المنير وخليج

الزعفراني ومتوسط ثمن الفدان من ٤٠ الي ٥٠ جنيهه وتبعد عن المركز بمسافة

٣٣٠ ساعه وأقرب طريق لها محطة مشتول واسم عمدتها الشيخ محمد الفرماوي

(الصحافه) هي واقعة غربي الترة الاسماعيلية وشرقي قبشاو عدد سكانها

١١٣١ نسمة وزمامها ٨١٤ فدان وكسور منها ٧٣٣ فدان و٣ قراريط و ١٨ سهم

تزرع مربوط أموالها السنوي ٧٨٥ جنيهه و ١٩٤ مليم والباقي تالف ومنافع

عموميه وبها من النخيل ١٤٩٩ نخله مربوط أموالها السنوي ٣٧ جنيه و٥٧٥
 مليم وأشهر عزبها عزبة محمود أفندي رياض المهندس وعزبة الخواجه
 الياهو باروخه وأطيانها تروي من الترعة الاسماعيلية وترعة الساروخه وبحر
 الشينبي وترعة السبلات ومتوسط ثمن الفدان من ٤٠ الي ٥٠ جنيه وتبعد عن
 المركز بمسافة ٣ ساعه وأقرب طريق لها محطة مشتول واسم عمدتها الشيخ
 محمد محمد حسن

(قبشا) هي واقعة غربي الصحافه وفي جنوب السكه الحديد وعدد
 سكانها ١٦٩٢ نسمة وزمامها ٧٨٦ فدان وكسور منها ٧٧٣ فدان و ٢٠ قيراط
 و٤ أسهم تزرع مربوط أموالها السنوي ١٠٥٧ جنيه و٤١١ مليم والباقي تالف
 ومنافع عموميه وبها من النخيل ٧٠٤ نخله مربوط أموالها السنوي ١٧ جنيه
 و٦٠٠ مليم وأشهر عزبها عزبة ورثة مصطفى أفندي وهبي وعزبة السيد بركات
 وعزبة زكي باشا وعزبة ورثة المرحوم مراد بك وعزبة سعد بدوي وعزبة
 على أفندي شوقي وأطيانها تروي من ترعة العريضة وترعة أم الحجر وترعة غراب
 ومتوسط ثمن الفدان من ٤٠ الي ٥٠ جنيه وتبعد عن المركز بمسافة ٣٢٠
 ساعه وأقرب طريق لها محطة مشتول واسم عمدتها الشيخ احمد حسنين بركات
 (البتيه) هي واقعة في الجنوب الغربي لمشتول وفي جنوب نبتيت وعدد
 سكانها ١٣٤٧ نسمة وزمامها ٧٢٦ فدان وكسور منها ٧١٢ فدان و٧ قيراط
 و٢٠ سهما تزرع مربوط أموالها السنوي ٩٣٥ جنيه و٣٦٦ مليم والباقي تالف
 ومنافع عموميه وبها من النخيل ١٧٦٦ نخله مربوط أموالها السنوي ٤٤ جنيه
 و١٥٠ مليم وأشهر عزبها عزبة المرحوم محمد شومان وأطيانها تروي من ترعة
 الزوره وترعة الورثة ومتوسط ثمن الفدان من ٦٠ الي ٧٠ جنيه وتبعد عن

المركز بمسافة ٣٠ ر ٣ ساعة وأقرب طريق لها محطة مشتول واسم عمدتها
الشيخ ابو العنين سيد أحمد عبد الله

(كفر يوسف شحاته) هو واقع في جنوب مشتول وغربي السكة الحديد
الواصلة الي بليس وعدد سكانه ٥٤٧ نسمة وزمائه ٣٧٧ فدان وكسور منها
٣٥٦ فدان و١٤ قيراط و٢٠ سهما تزرع مربوط أموالها السنوي ٤٦٣ جنيه
و٦٧٥ مليم والباقي تالف ومنافع عموميه وبه من النخيل ١١٠ نخله مربوط
أموالها السنوي ٢ جنيه و٧٥٠ مليم وأشهر عزبه علي أفندي شوقي واطيانه
تروى من ترعة كفر يوسف شحاته وترعة أم الحجر وجناية السكة الحديد
ومتوسط ثمن الفدان من ٦٠ الي ٧٠ جنيه ويبعد عن المركز بمسافة ٣٠ ر ٣ ساعة
واقرب طريق له محطة مشتول واسم عمدته المعلم سر كيس جرجس

(مشتول السوق وكفر السكارنه) هما واقعتان في الجنوب الغربي لانشاص
الرميل وهي بلدة شهيره جدا ومن اكبر بلاد مركز بليس وبها محطة السكة الحديد
وكثيرا من ابراج الحمام وعد سكانهما ٩٠٥٤ نسمة وزمائمها ٣٥٧٠ فدان وكسور
منها ٣٤٥٧ فدان و١٧ قيراط و٤ أسهم تزرع مربوط أموالها السنوي ٤٥٣٢ جنيه
و٩٣ مليم والباقي تالف ومنافع عموميه وبهما من النخيل ٨٧٧٠ نخله مربوط
أموالها السنوي ٢١٩ جنيه و٢٥٠ مليم وأشهر عزبهما عزبة سعد بدوي
وعزبة ورثة شريف باشا وعزبة حبيب محمد جابي الجندي وعزبة ورثة أحمد
طرطور وعزبة سام أحمد محمد البابي واطيانهما تروى من ترعة أبو حجازي
وترعة الورثة وترعة الزوره وترعة الساروخه وترعة أم الحجر وترعة كفر
ابراش وترعة نبتيت وجناية السكة الحديد وحكي في الجبرتي ان هذه البلده
حصل بها في اواخر شعبان سنة الف ومائتان وتسعه عشر رعد هائل و برق

شديد ومطر كثير وفي نفس الليلة نزل بها صواعق اهلكت نحو العشرين
 نفس وبعض من البقر والاغنام وعجزت بعض اشخاص ومتوسط ثمن الذدان
 من ٦٠ الى ٧٠ جنيه ويبعدان عن المركز بمسافة ٣ ساعات واقرب طريق لهما
 محطة مشتول المسماه باسمها واسم عمدتها الشيخ حسن سعيد شومان
 (الغناريه) هي واقعة غربى الزوامل وفي جنوب السكة الحديد الواصلة
 الي بليس وعدد سكانها ١٦٠٧ نسمة وزمامها ٧٩٧ فدان وكسور منها ٧٥٠ فدان
 و١ قيراط و١٢ سهما تزرع مربوط أموالها السنوى ١٠١٧ جنيه و٦٥١ مليم
 والباقي تالف ومنافع عمومية وبها من النخيل ٩٢٤ نخلة مربوط أموالها السنوى
 ٢٣ جنيه و١٠٠ مليم واشهر عزبها عزبة عبد العظيم أفندى العفيفي وعزبة الشيخ
 مصطفى العفيفي واطيانها تروى من ترعة المكاسر وبحر الشبيني وجنابية السكة
 الحديد ومتوسط ثمن الذدان من ٦٠ الى ٧٠ جنيه وتبعد عن المركز بمسافة
 ٢٤٥ ساعة واقرب طريق لهما محطة مشتول واسم عمدتها الشيخ حسن
 ابراهيم سالمات

(الزوامل) هي واقعة سفح الجبل وفي الجنوب الغربى لانشاص الرمل
 وعدد سكانها ٥٠٢٧ نسمة وزمامها ٥٢٦٦ فدان وكسور منها ٤٥٤٨ فدان
 و١٢ قيراط و٢٠ سهما تزرع مربوط أموالها السنوى ٣٣٣٧ جنيه و٨٤٥ مليم
 والباقي تالف ومنافع عمومية وبها من النخيل ٥٥٤٣ نخلة مربوط أموالها السنوى
 ١٣٨ جنيه و٥٧٥ مليم واشهر عزبها عزبة يوسف عامر وعزبة ورثة عامر محمد
 وعزبة أحمد سالم وعزبة موسى طاحون وعزبة سيد أحمد سلامه وعزبة السيد
 سلامه وعزبة محمد شرف وعزبة ابراهيم نصر العفيفي وعزبة ابراهيم يحيى
 وعزبة محمد حبيب وعزبة سويلم راس وعزبة متولي عويس وعزبة محمود أفندى

كامل وعزبة عبد القادر باشا وعزبة ابو ضيف حمد وعزبة مشرف السعداوى
وعزبة بطرس باشا غالى وعزبة مصطفى مصطفى وعزبة محمد حجازي وشركاه
وعزبة محمد منصور وشركاه وعزبة سعيد متاع واخوته وعزبة ورثة سيد
أحمد طاحون وأطيانها تروي من الترعة الاسماعيليه وبحر الشيبين والرياح
ومتوسط ثمن الفدان من ٤٠ الى ٥٠ جنيه وتبعد عن المركز بمسافة ٢٣٠
ساعه واقرب طريق لها محطة انشاص واسم عمدتها الشيخ احمد محمد
الفرماوى العفيفي

(سلامت) هي واقعة في الشمال الغربي للسكة الحديد الواصلة الى بلبيس
وعدد سكانها ٢٣٠٩ نسمة وزمامها ١٣٦١ فدان وكسور منها ١٣١٦ فدان
و١٥٥ قيراط و٢ سهم تزرع مربوط. أموالها السنوي ١٥١٣ جنيه و٥٥٤٤ مليم
والباقي تالف ومنافع عموميه وبها من النخيل ٢١٠٢ نخله مربوط أموالها
السنوي ٥٢ جنيه و٥٥٠ مليم وأشهر عزبها عزبة عثمان أفندي على وعزبة محمد
أغا وأطيانها تروي من ترعة المنيا وترعة مشتول وترعة العشرين وترعة الغفاريه
وترعة انشاص وجنابية السكة الحديد ومتوسط ثمن الفدان من ٤٠ الى ٥٠
جنيه وتبعد عن المركز بمسافة ٢٣٠ ساعه واقرب طريق لها محطة انشاص
واسم عمدتها الشيخ عبد الرحمن عثمان

(منيت سلامت) هي واقعة غربي انشاص الرمل وفي شمال سلامت
وعدد سكانها ٩١٠ نسمة وزمامها ٦٠١ فدان وكسور منها ٥٨٠ فدان و١٠
قيراط و٢ سهم تزرع مربوط أموالها السنوي ٧٠٣ جنيه و١٠٨ مليم والباقي
تالف ومنافع عموميه وبها من النخيل ١٤٤٩ نخله مربوط أموالها السنوي ٣٦
جنيه و٢٢٥ مليم وأشهر عزبها عزبة محمود بك طاهر وأطيانها تروي من ترعة

المكاسر وترعة الزرقه وترعة ميت معلا وترعة المنيا ومتوسط ثمن الفدان من ٤٠ الي ٥٠ جنيه وتبعد عن المركز بمسافة ٢٣٠ ساعة وأقرب طريق لها محطة انشاص واسم عمدتها الشيخ محمد ابراهيم هندي

(انشاص الرمل) هي واقعة في الشمال الغربي للسكة الحديد انواصله الي بلبيس وفي جنوب حفنا وعدد سكانها ٤٩٤٦ نسمة وزمامها ٣١٢٥ فدان وكسور منها ٢٩٥٣ فدان و١٣ قيراط تزرع مربوط أموالها السنوي ٢٢٤٦ جنيه و٨٧٠ مليم والباقي تالف ومنافع عموميه وبها من النخيل ٤٣٨٩ نخله مربوط أموالها السنوي ١٠٩ جنيه و٧٢٥ مليم واشهر عزبها عزبة فريد باشا وعزبة الخواجه الياهو باروخه وعزبة مصطفى بك جلبي وعزبة قاسم بك أمين وعزبة ابو جاهين وعزبة تل الجراد وأطيانها تروي من بحر الشيبني وترعة المكاسر وترعة الضهريه والترعة الاسماعيليه وترعة مصطفى أفندي وجناية السكة الحديد ومتوسط ثمن الفدان من ٤٠ الي ٥٠ جنيه وتبعد عن المركز بمسافة ٢ ساعة واقرب طريق لها المحطة المسماه باسمها واسم عمدتها الشيخ سالم على

(الشوليه) هي واقعة غربي غيمته وفي البر الغربي للترعة الاسماعيليه وعدد سكانها ٤٥٠ نسمة وزمامها ١٢٩٩ فدان وكسور منها ١١٤٧ فدان و١٠ قرايط و١٧ سهم تزرع مربوط أموالها السنوي ٤١٠ جنيه و٩٤٤ مليم والباقي تالف ومنافع عموميه وبها من النخيل ٨٣٦ نخله مربوط أموالها السنوي ٢٠ جنيه و٩٠٠ مليم وأشهر عزبها عزبة قاسم بك مراد وعزبة بطرس باشا غالي وأطيانها تروي من الترعة الاسماعيليه وبحر الشيبني وترعة الجبل ومتوسط ثمن الفدان من ٤٠ الي ٥٠ جنيه وتبعد عن المركز بمسافة ٢ ساعة وأقرب طريق لها

محطة انشاص واسم عمدتها الشيخ دسوقي دسوقي الحوام
 (غيته) هي واقعة في شمال الترة الاسماعيليه وفي الجنوب الغربي لبليس
 وعدد سكانها ٢٥٢١ نسمة وزمامها ٤٤٩٨ فدان وكسور منها ٣٦٦٩ فدان و٢
 قيراط و٢٠ سهما تزرع مربوط أموالها السنوي ١٣٢٧ جنيه و٩٧٢ مليم
 والباقي تالف ومنافع عموميه وبها من النخيل ٢٢٧٣ نخله مربوط أموالها السنوي
 ٥٦ جنيه و٨٢٥ مليم وأشهر عزبها عزبة الشيخ محمد رحية الطيب وعزبة
 المرحوم عبده بك الحمولي وعزبة المرحوم رجب بك وعزبة حسن مصطفى
 الاصر وعزبة سيد أحمد عبد الفتاح وعزبة محمد بك زكي وعزبة الياس بك
 وعزبة عبد الملك أفندي سعد وعزبة قاسم بك مراد وعزبة محمد أفندي الخناوي
 وعزبة الخواجه خليل عبد الله وأطيانها تروي من الترة الاسماعيليه وبحر
 الشبيني وترعة السلطاني ومتوسط ثمن الفدان من ٣٠ الي ٤٠ جنيه وتبعد عن
 المركز بمسافة ١٢٠ ساعة وأقرب طريق لها محطة بليس واسم عمدتها الشيخ
 محمد رحية الصغير

(ير عماره وكفر سلامه حسين) هما واقعتان في الجنوب الشرقي للسكة
 الحديد وفي جنوب المحروقة وعدد سكانها ١٢٧٦ نسمة وزمامها ٨٣٧ فدان
 وكسور منها ٧٩٦ فدان و١٨ قيراط و٦ أسهم تزرع مربوط أموالها السنوي
 ٧٥٤ جنيه و٣٥٩ مليم والباقي تالف ومنافع عموميه وبها من النخيل ٧٤٦ نخله
 مربوط أموالها السنوي ١٨ جنيه و٦٥٠ مليم وأشهر عزبها عزبة الست غنيمه
 واخيها وعزبة حسن بك العيدروس وأطيانها تروي من بحر الشبيني وترعة
 حسن سلامه وترعة حسن عياد وترعة مصطفى أفندي ومتوسط ثمن الفدان
 من ٣٠ الي ٤٠ جنيه ويبعدان عن المركز بمسافة ١٢٠ ساعة وأقرب طريق

لها محطة انشاص واسم عمدتها الشيخ حسان حسن
 (تل روزن) هي واقعة في الجنوب الشرقي للسكة الحديد وفي شمال
 غيته وعدد سكانها ٨٦٩ نسمة وزمامها ٦٦٧ فدان وكسور منها ٦٢٦ فدان
 و١٠ قراريط و٤ أسهم تزرع مربوط أموالها السنوي ٦٦٤ جنيه و٥١٢ مليم
 والباقي تالف ومنافع عموميه وبها من النخيل ١٢٧٦ نخلة مربوط أموالها السنوي
 ٣١ جنيه و٩٠٠ مليم وأشهر عزبها عزبة المرحوم جاهين باشا وعزبة محمد سالم
 غنيم وعزبة الست محبوبه وأطيانها تروي من بحر الشبيني وترعة حسن سلامه
 ومتوسط ثمن الفدان من ٣٠ الى ٤٠ جنيه وتبعد عن المركز بمسافة ٤٥ دقيقة
 وأقرب طريق لها محطة بلبيس واسم عمدتها الشيخ محمد حسن الغنيمي
 (المحروقه) هي واقعة في الشمال الغربي للسكة الحديد وغربي تل روزن
 وعدد سكانها ٨٦١ نسمة وزمامها ٦٨٤ فدان وكسور منها ٦٤٨ فدان و١٤
 قيراط تزرع مربوط أموالها السنوي ٦٢٨ جنيه و٨٢٧ مليم والباقي تالف
 ومنافع عموميه وبها من النخيل ٨١١ نخلة مربوط أموالها السنوي ٢٠ جنيه
 و٢٧٥ مليم وأشهر عزبها عزبة السيد درويش بركات وعزبة ابراهيم فراج
 وعزبة محمد محمد الاهواني وأطيانها تروي من ترعة الجلهوميه وترعة مصطفى
 أفندي ومتوسط ثمن الفدان من ٣٠ الى ٤٠ جنيه وتبعد عن المركز بمسافة
 ١١٥ ساعة وأقرب طريق لها محطة انشاص واسم عمدتها الشيخ محمد
 سيد احمد غالي

(العدليه وكفر سليمان غالي) هما واقعتان غربي الترعة الاسماعيليه وفي
 الجنوب الغربي لبلبيس وعدد سكانها ٢٧٦٦ نسمة وزمامها ٤٢٩٩ فدان
 وكسور منها ٢١٩٣ فدان و١٤ قيراط تزرع مربوط أموالها السنوي ١٢٩٩

جنيه ٢٨١ مليم والباقي تالف ومنافع عموميه وبهما من النخيل ٣٢٠٩ نخله
 مربوط أموالها السنوي ٨٠ جنيه و٢٢٥ مليم وأشهر عزبها عزبة قاسم بك
 مراد وعزبة محمد افندي مصطفى وعزبة أمين بك الشمسي واطيانها تروى
 من الترعة الاسماعيليه وبحر الشينى وترعة ميت يزيد وجناية السكه الحديد
 ومتوسط ثمن الفدان من ٤٠ الي ٥٠ جنيه ويبعدان عن المركز بمسافة ٤٠
 دقيقة وأقرب طريق لهما محطة بليس واسم عمدتهما الشيخ السيد محمد
 أبو الذهب

(بليس) هي واقعة غربي الترعة الاسماعيليه وفي جنوب ميت ربيعة
 البيضا وتبعد عن الزقازيق بمسافة ثمانية عشر ألف متر وكسور وبها محطة
 السكه الحديد وهي رأس المركز وابنيها فوق تل قديم مرتفع وهي قديمة
 العهد جدا واسمها باللغه المصريه (فيلبس) ولهذه البلده ذكر كبير في تاريخ
 مصر على عهد المسلمين وحصلت بها حروب بين عساكر مصر وبين من
 كان يشن الغاره عليها من الاجانب وهي ثاني موضع قاتل فيه عمرو بن العاص
 بارض مصر ولما افتتحها ورأى في جملة سباياها ارمانوسه بنت المقوقس ردها
 في جميع مالها مكرمة الي أهلها بدون أي غرر وبها قساريه للبيع والشراء
 واضرحه لبعض الصالحين ومساجد وبها اطياف للاوقاف وعدد سكانها
 ١١٢٦٧ نسمة وزمامها ١٥٨٥٢ فدان وكسور منها ٥٣٥٧ فدان و١٠ قراريط
 و١٤ سهم تزرع مربوط أموالها السنوي ٢٦٧٢ جنيه و٩٥٦ مليم والباقي
 تالف ومنافع عموميه وبها من النخيل ٢٣٥٣ نخله مربوط أموالها السنوي
 ٥٨ جنيه و٨٢٥ مليم وأشهر عزبها عزبة قاسم بك مراد وعزبة الشيخ محمد
 الزاهد وعزبة الحاج احمد البطريق وعزبة زيتون بك وعزبة مصطفى بك

عيسى وعزبة الحاج محمد الربع وعزبة الست هانم وعزبة محمد افندي مصطفى
وعزبة ورثة محمد عامر وعزبة خورشيد افندي مكلف وأطيانها تروي من
ترعة العايد وترعة ميت ربيعه وترعة الرجبيه وبحر الشينى وترعة ميت يزيد
والترعة الاسماعيليه ومتوسط ثمن الفدان من ٥٠ الى ٦٠ جنيه وأقرب طريق
لها المحطة المسماة باسمها واسم عمدتها الشيخ احمد محمد الربع

(كفور العايد) هي واقعة بجوار الجبل الشرقى وفي شمال بلبليس وشرقى
بردين وهي تشتمل على ثلاث كفور متباعده عن بعضها كلا منها معين له
عمدة مخصوص وهي كفر أيوب سليمان والكفر القديم وكفر ابراهيم العايدى
وعدد سكانها ٦٣٢٨ نسمة وزمامها ٦٥٩١ فدان وكسور منها ٥٣٨٨ فدان
و١٩ قيراط و١٢ سهم تزرع مربوط أموالها السنوى ٣١٥٢ جنيه و٤٨٦ مليم
والباقي تالف ومنافع عموميه وبها من النخيل ١٦٣٥٦ نخله مربوط أموالها
السنوى ٤٠٨ جنيه و٩٠٠ مليم وأشهر عزبها عزبة عثمان باشا غالب وعزبة حسن
بك زكي قره چولى وعزبة على بك ثابت وعزبة العصر وعزبة الخواجه لوليس
مريوس وعزبة السيد بك أيوب وعزبة كاميل منديل وعزبة حسن أفندي
وأطيانها تروي من الترعة الاسماعيليه وبحر الشينى وبحر الرمل وهي مشهورة
بزراعة الحنا وثمر النخيل ومتوسط ثمن الفدان من ٣٠ الى ٤٠ جنيه وتبعد عن
المركز بمسافة ٤٥ دقيقة وأقرب طريق لها محطتها الضيقه واسم عمدة كفر
أيوب سليمان السيد بك أيوب المنعم عليه بالرتبة الثانية وعمدة الكفر القديم
الشيخ حسن غنيم الا عصر وعمدة كفر ابراهيم العايدى الشيخ محمد الشرقاوي
(الزوره) هي واقعة غربى الترعة الاسماعيليه وفي جنوب بحطيط وعدد
سكانها ٢٦٦٥ نسمة وزمامها ٣٣٥٤ فدان وكسور منها ٢٨٦٠ فدان و٣ قراريط

٢ سهم تزرع مربوط أموالها السنوي ١٢١١ جنيه و ٥٤٠ مليم والباقي
تالف ومنافع عموميه وبها من النخيل ٦٧٣٧ نخله مربوط أموالها السنوي
١٦٨ جنيه و ٤٢٥ مليم وأشهر عزبها عزبة ابراهيم باشا خليل وعزبة راجح
الطحاوي وعزبة حميده سليمان وعزبة سليمان افندي وشركاه وعزبة مصطفى
خرخاش وشريكه وأطيانها تروي من ترعة السوداء والترعة الاسماعيليه وترعة
الجبيل ومتوسط ثمن الفدان من ٣٠ الى ٤٠ جنيه وتبعد عن المركز بمسافة
١٥ ر ساعه وأقرب طريق لها محطة بليس واسم عمدتها الشيخ حسن
محمد على

(منية سنتا) هي واقعة في الجنوب الغربي لبحر طيط وعدد سكانها ١٠٠٩
نسمة وزمامها ١٠٢١ فدان وكسور منها ٩٩٨ فدان و ١٦ قيراط و ٤ أسهم
تزرع مربوط أموالها السنوي ٨٨٥ جنيه و ٥٥٤ مليم والباقي تالف ومنافع
عمومية وبها من النخيل ٣٠٩ نخله مربوط أموالها السنوي ٧ جنيه و ٧٢٥
مليم وأشهر عزبها عزبة احمد بك فؤاد وعزبة رجب بك وعزبة ابراهيم دعبس
وأطيانها تروي من بحر الرمل وترعة بغدادى ومتوسط ثمن الفدان من ٣٠ الى
٤٠ جنيه وتبعد عن المركز بمسافة ١٣٠ ساعه وأقرب طريق لها محطة بليس
واسم عمدتها الشيخ سالم سليمان

(أولاد مهنا) هي واقعة غربي منية سنتا وفي الشمال الشرقى لاولاد
سيف وعدد سكانها ١٦٣٨ نسمة وزمامها ١٢٦٧ فدان وكسور منها ١٢٣٨
فدان و ١٤ قيراط و ١٢ سهم تزرع مربوط أموالها السنوي ١١٠٤ جنيه
و ٢١٤ مليم والباقي تالف ومنافع عموميه وبها من النخيل ٩١٦ نخله مربوط
أموالها السنوي ٢٢ جنيه و ٩٠٠ مليم وأشهر عزبها عزبة رجب بك وعزبة

أحمد بك صادق وعزبة عبد اللطيف بك رجب وعزبة علي افندي رجب
 وأطيانها تروى من ترعة أبو حنيجل وترعة بغدادى وبحر الرمل وبحر الشيبينى
 ومتوسط ثمن الفدان من ٣٠ الى ٤٠ جنية وتبعد عن المركز بمسافة ١٤٠
 ساعة واقرب طريق لها محطة بردين واسم عمدتها الشيخ حفى محمد شادي
 (تل اشنيك وكفر السلاوي) هما واقعتان شرقي السكة الحديد الواصلة
 من بليس الى الزقازيق وفي جنوب اولاد سيف وعدد سكانها ٨٠٨ نسمة
 وزمامها ٥٥٤ فدان وكسور منها ٥٢٦ فدان و١٨ قيراط و٢ سهم تزرع
 مربوط أموالها السنوي ٥٣١ جنية و٥٩٢ مليم والباقي تالف ومنافع عموميه
 وبها من النخيل ١٥٦٧ نخلة مربوط أموالها السنوي ٣٩ جنية و١٧٥ مليم
 وأطيانها تروى من ترعة الرجبيه وترعة القضاء وبحر الرمل وبحر الشيبينى
 وجناية السكة الحديد ومتوسط ثمن الفدان من ٤٠ الى ٥٠ جنية وتبعد عن
 المركز بمسافة ١٥ ر ساعة واقرب طريق لهما محطة بليس واسم عمدتهما
 الشيخ احمد محمد صقر

(أولاد سيف) هي واقعة في شمال تل اشنيك وشرقي السكة الحديد
 وعدد سكانها ١٤٤٩ نسمة وزمامها ١٠٣٤ فدان وكسور منها ٩٨٥
 فدان و٢٣ قيراط و٤ سهم تزرع مربوط أموالها السنوي ٩٠٨ جنية و٦٥٢
 مليم والباقي تالف ومنافع عموميه وبها من النخيل ١٥٤٣ نخلة مربوط أموالها
 السنوي ٣٨ جنية و٥٧٥ مليم وأشهر عزبها عزبة رجب بك وأطيانها تروى من
 ترعة الرجبيه وترعة ابي عبيه وبحر الشيبينى وجناية السكة الحديد ومتوسط ثمن
 الفدان من ٣٠ الى ٤٠ جنية وتبعد عن المركز بمسافة ١٥ ر ساعة واقرب
 طريق لها محطة بردين واسم عمدتها الشيخ بيومي ابراهيم

(نوبه والدها شنه) هما واقعتان شرقي السكة الحديد الواصلة من بلبس الى الزقازيق وينفصلان عن بعضهما بمسافة قريه وعدد سكانها ٣٤١٠ نسمة وزمامها ١٨٠١ فدان وكسور منها ١٧١١ فدان و١٨ قيراط و٢٣ سهما تزرع مربوط أموالها السنوي ١٥٧٥ جنيه و٨٠٠ مليم والباقي تالف ومنافع عموميه وبها من النخيل ٢٠٠٠ نخله مربوط أموالها السنوي ٥٠ جنيه واشهر عزمها عزبة محمد أفندي ابراهيم الحكيم وعزبة ابراهيم أفندي سيف الدين وعزبة ورثة الشيخ محمد خليل وعزبة حسن عبد الرحمن اباضه وعزبة سليم بك شديد وعزبة ورثة المرحوم رجب بك وأطيانها تروى من ترعة بردين وترعة الشياخه وجناية السكة الحديد وترعة كفر اباضه وترعة لداير وترعة أم جداده وترعة الرجبيه وبحر الشبيني ومتوسط ثمن الفدان من ٤٠ الي ٥٠ جنيه ويبعدان عن المركز بمسافة ١٣٥ ساعه وأقرب طريق لهما محطة بردين واسم عمدتهما الشيخ محمد الدهشان

(ميت ربيعه البيضا) هي واقعة غربى السكة الحديد الواصلة من بلبس الى الزقازيق وشرقي الشفاهيه وعدد سكانها ٢٠٤٠ نسمة وزمامها ٢١١٥ فدان وكسور منها ٢٠٤٣ فدان و١٨ قيراط تزرع مربوط أموالها السنوي ٢٠٣٠ جنيه و٧٨٦ مليم والباقي تالف ومنافع عموميه وبها من النخيل ٢١٠٥ نخله مربوط أموالها السنوي ٥٢ جنيه و٦٢٥ مليم واشهر عزمها عزبة ورثة البرنس ابراهيم باشا أحمد وأطيانها تروى من ترعة الرجبيه وترعة المشوشيه وجناية السكة الحديد ومتوسط ثمن الفدان من ٤٠ الي ٥٠ جنيه وتبعد عن المركز بمسافة ٤٠ دقيقه وأقرب طريق لهما محطة بردين واسم عمدتها الشيخ غالي خليل (ميت حمير) هي واقعة في الشمال الغربي للشفاهيه وعدد سكانها ٥٥٩

نسمه وزمامها ٧١٨ فدان وكسور منها ٤٥٧ فدان و٣ قراريط و١٦ سهم تزرع
مربوط أموالها السنوي ٣٨٥ جنيه و١٩٧٧ مليم والباقي تالف ومنافع عموميه
وبها من النخيل ٥٨ نخله مربوط أموالها السنوي ١ جنيه و٤٥٠ مليم وهي
تبع البرنس فؤاد باشا واطيانها تروي من ترعة الدمشوشيه ومتوسط ثمن
القدان من ٤٠ الى ٥٠ جنيه وتبعد عن المركز بمسافة ١٥ ر١٥ ساعه وأقرب
طريق لها محطة بردين واسم عمدتها الشيخ السيد السيد خليفه

(سندهور) هي واقعة في الجنوب الغربي لبردين وفي الشمال الشرقي
لشبرا النخله وعدد سكانها ١٩١٠ نسمة وزمامها ١٦٧١ فدان وكسور منها ١٦١٠
فدان و٢ قيراط تزرع مربوط أموالها السنوي ١٤٣٢ جنيه و٢٩٣ مليم والباقي
تالف ومنافع عموميه وبها من النخيل ٣٤٦ نخله مربوط أموالها السنوي ٨
جنيه و٦٥٠ مليم وأشهر عزبها عزبة البرنس فؤاد باشا وعزبة محمد بك حسن
وعزبة الست بدر الجمال وعزبة احمد بك اباظه وعزبة البرنس ابراهيم باشا حلبي
وعزبة ورثة احمد بك ارناووط واطيانها تروي من ترعة الطرطوريه وترعة
الدمشوشيه وترعة الجبله ومتوسط ثمن القدان من ٤٠ الى ٥٠ جنيه وتبعد عن
المركز بمسافة ٤٠ ر١٥ ساعه وأقرب طريق لها محطة بردين واسم عمدتها
الشيخ محمد السيد

(قهله الجبله) هي واقعة في شمال سندهور وفي جنوب كفر العرب
وعدد سكانها ٦٢٥ نسمة وزمامها ٤٦١ فدان وكسور منها ٤٥٣ فدان و٣
قراريط و١٦ سهم تزرع مربوط أموالها السنوي ٣٨٦ جنيه و٥٤ مليم والباقي
تالف ومنافع عموميه وبها من النخيل ٢١٠ نخله مربوط أموالها السنوي
٥ جنيه و٢٥٠ مليم وأشهر عزبها عزبة محمد بك راجح واطيانها تروي من

ترعة طحله بردين ومتوسط ثمن الفدان من ٤٠ الى ٥٠ جنيه وتبعد عن المركز بمسافة ٥٠ ر ساعة وأقرب طريق لها محطة بردين واسم عمدتها الشيخ مكاوي احمد داغر

(كفر العرب) هو واقع غربي بردين وفي شمال قهله الجبله وعدد سكانه ٢٠٢ نسمة وزمامه ٤٠٤ فدان وكسور منها ٣٩٨ فدان و ١٠ قراريط تزرع مربوط أموالها السنوي ٢٩٢ جنيه و ٤٢٤ مليم والباقي تالف ومنافع عموميه وبه من النخيل ٣٢ نخله مربوط أموالها السنوي ٨٠٠ مليم وهو تبع احمد بك تيمور وأطيانه تروي من ترعة الطرطوريه وترعة طحله بردين ومتوسط ثمن الفدان من ٤٠ الى ٥٠ جنيه ويبعد عن المركز بمسافة ٢ ساعة وأقرب طريق له محطة بردين وهو مضاف اعمدية قهله الجبله

(كفر اكياد) هو واقع في الشمال الشرقي لشبرا النخله وفي جنوب سندهور وعدد سكانه ٥٨٠ نسمة وزمامه ٥٩٢ فدان وكسور منها ٥٩٢ فدان و ١٠ قيراط و ٨ أسهم تزرع مربوط أموالها السنوي ٣٧٢ جنيه و ٩٩٤ مليم والباقي تالف ومنافع عموميه وبه من النخيل ٢٠ نخله مربوط أموالها السنوي ٥٠٠ مليم وهو تبع البرنس ابراهيم باشا حلمي واطيانه تروي من ترعة الدمشوشيه وترعة الطرطوريه ومتوسط ثمن الفدان من ٤٠ الى ٥٠ جنيه ويبعد عن المركز بمسافة ٣٠ ر ساعة واقرب طريق له محطة بليس واسم عمدته الشيخ حسن عبد الباري

(ميت حبيب وكفر العوضي) هما واقعتان في جنوب ميت حمير وشرقي شبرا النخله وعدد سكانهما ٧٥٥ نسمة وزمامهما ٧٩٧ فدان وكسور منها ٧٨٧ فدان و ١٦ قيراط و ١٦ سهم تزرع مربوط أموالها السنوي ٣٧٠ جنيه و ٤٩٦

مايم والباقي تالف ومنافع عموميه وبهما من النخيل ٢١٤ نخله مربوط أموالها السنوي ٥ جنيه و ٣٥٠ مايم وأشهر عزبها عزبة البرنس ابراهيم باشا حلمي وعزبة حرم الياس باشا وأطيانها تروى من ترعة الدمشوشية وترعة ميت حبيب ومتوسط ثمن الفدان من ٤٠ الي ٥٠ جنيه ويبعدان عن المركز بمسافة ١ ساعه وأقرب طريق لهما محطة بليس واسم عمدتها الشيخ محمد عبد السلام

(الشغابيه) هي واقعة غربى ميت ربيعة البيضا وشرقي ميت حبيب وعدد سكانها ٦٣٣ نسمة وزمامها ٤٤٦ فدان وكسور منها ٤١٦ فدان وقيراط تزرع مربوط أموالها السنوي ٤٠٦ جنيه و ٣٤٩ مليم والباقي تالف ومنافع عموميه وبها من النخيل ٧ نخله مربوط أموالها السنوي ١٧٥ مليم وهي تبع ورثة البرنس ابراهيم باشا احمد وأطيانها تروى من ترعة الجوسق ومتوسط ثمن الفدان من ٤٠ الي ٥٠ جنيه وتبعد عن المركز بمسافة ١ ساعه وأقرب طريق لهما محطة بليس واسم عمدتها الشيخ ابراهيم الصاني

(شبرا النخله) هي واقعة في شمال ترعة ميت يزيد وفي جنوب بردين وغربيه على بعد النى متر بتل قديم يعرف بتل أبى طرطور ارتفاعه نحو أربعة عشر متر تقريبا ومن هذه البلده ابى الحسن الحوفى النحوى وبها عائله أبى خضره الشهيره وعدد سكانها ٣٦٦٦ نسمة وزمامها ٢٧٢٠ فدان وكسور منها ٢٦٢٤ فدان و ١٥٥ قيراط تزرع مربوط أموالها السنوي ٢١٨٠ جنيه و ٣٤٤ مليم والباقي تالف ومنافع عموميه وبها من النخيل ١١٥٨ نخله مربوط أموالها السنوي ٢٨ جنيه و ٩٥٠ مليم وأشهر عزبها عزبة ابراهيم بك السوبكى وعزبة على باشا جلال وعزبة كفلى اسماعيل اغا وعزبة حسين أفندى حامد وعزبة

مصطفى بك عيسى وأطيانها تروى من ترعة ميت يزيد وترعة الجلهوميه وترعة
المكاسر وترعة الدمشوشيه وترعة الطرطوريه ومتوسط ثمن الفدان من ٤٠
الى ٥٠ جنيه وتبعد عن المركز بمسافة ١٣٠ ساعة وأقرب طريق لها محطة
الضيقة واسم عمدتها مصطفى أفندي جاهين

(ميت حمل) هي واقعة غربى السكة الحديد الواصلة من بلبس الى
الزقازيق وشرقى الجوسق وعدد سكانها ٢٠٣٣ نسمة وزمامها ١٤٦٠ فدان
وكسور منها ١٤٢٦ فدان و٨ قراريط و١٢ سهما تزرع مربوط أموالها السنوي
١٧٩١ جنيه و١٦٧ مليم والباقي تالف ومنافع عموميه وبها من النخيل ١٧٢٣
نخلة مربوط أموالها السنوي ٤٣ جنيه و٧٥ مليم واشهر عزبها عزبة أحمد بك
كمال وعزبة ورثة المرحوم أحمد مصطفى الامام وعزبة ورثة خورشيد أفندي
مكاف وعزبة ورثة الخواجه هارون وأطيانها تروى من ترعة البيضا وترعة
البحيره وترعة الرجبية ومتوسط ثمن الفدان من ٤٠ الى ٥٠ جنيه وتبعد عن
المركز بمسافة ٣٠ دقيقة وأقرب طريق لها محطة بلبس واسم عمدتها الشيخ
محمد جميل

(الجرسق والعبسى) هما واقعتان في جنوب كفر اكياد وشرقى حفنا
وعدد سكانهما ١٧٨٦ نسمة وزمامهما ٢١٨٤ فدان وكسور منها ٢٠٨٦ فدان و٩
قراريط و٢٠ سهما تزرع مربوط أموالها السنوي ٢١٢٠ جنيه و٤٦ مليم
والباقي تالف ومنافع عموميه وبها من النخيل ١٨٣ نخلة مربوط أموالها السنوي
٤ جنيه و٥٧٥ مليم وبها تفتيش ورثة البرنس ابراهيم باشا أحمد وأطيانها تروى
من ترعة مصطفى أفندي وترعة ميت يزيد وترعة الجلهوميه وترعة الدمشوشيه
وجنابية السكة الحديد ومتوسط ثمن الفدان من ٤٠ الى ٥٠ جنيه ويبعدان

عن المركز بمسافة ١ ساعة وأقرب طريق لهما محطة بليس واسم عمدتهما
الشيخ السيد غنيم

(حفنا) هي واقعة شرقي قرمله وغربي الجوسق وعدد سكانها ٢٦١٢
نسمه وزمامها ٢٠١٢ فدان وكسور منها ١٩٥٢ فدان و١٣ قيراط و١٠ أسهم
تزرع مربوط أموالها السنوي ١٩٢٧ جنيه و٤٨ مليم والباقي تالف ومنافع
عمومية وبها من النخيل ١٣١٣ نخلة مربوط أموالها السنوي ٣٢ جنيه و٨٢٥
مليم وبها مقام سيدي الحفناوى وأشهر عزبها عزبة احمد الخشن وعزبة محمد
محمد الالهوانى وعزبة الست زينب هاتم وأطيانها تروى من ترعة المكاسر
وترعة الجلبومية وترعة حفنا وترعة مصطفى أفندى ومتوسط ثمن الفدان من
٤٠ الى ٥٠ جنيه وتبعد عن المركز بمسافة ١٣٠ ساعة وأقرب طريق لها
محطة انشاص واسم عمدتها الشيخ على غانم

(كفر مسعود حجازي) هو واقع في شمال ميت سهيل وغربي البلاشون
وعدد سكانه ٣٢٦ نسمه وزمامه ٢٠٠ فدان وكسور منها ١٩٩ فدان و٩
قيراط و١٢ سهم تزرع مربوط أموالها السنوي ١٨٩ جنيه و٣٩٧ مليم
والباقي تالف ومنافع عمومية وبه من النخيل ١٦ نخلة مربوط أموالها السنوي
٤٠٠ مليم وهى تبع المرحوم محمد بك حجازي وأطيانها تروى من ترعة مسعود
حجازي ومتوسط ثمن الفدان من ٤٠ الى ٥٠ جنيه وتبعد عن المركز بمسافة
٢٣٠ ساعة وأقرب طريق له محطة انشاص وهو مضاف لعمدية قرمله

(قريمله) هي واقعة غربي حفنا وفي جنوب البلاشون وعدد سكانها
١٢٦٣ نسمه وزمامها ٩٧٠ فدان وكسور منها ٩٣٧ فدان و٤ قيراط تزرع
مربوط أموالها السنوي ١٢٢٦ جنيه و٥٢ مليم والباقي تالف ومنافع عمومية

وبها من النخيل ١٢٩١ نخلة مربوط أموالها السنوي ٣٢ جنيهه و٢٧٥٥ مليم
 وأشهر عزبها عزبة محمد بك حجازي وعزبة السيد درويش بركات وعزبة
 حسن بك وأطيانها تروي من ترعة الجلهوميه وترعة الزرقة وترعة الزرع ومتوسط
 ثمن الفدان من ٤٠ الي ٥٠ جنيهه وتبعد عن المركز بمسافة ٢ ساعه وأقرب
 طريق لها محطة انشاص واسم عمدتها محمد بك حجازي المنعم عليه بالرتبة الثانية
 (البلاشون) هي واقعة شرقي كفر مسعود حجازي وفي الجنوب الغربي
 لميت جابر وعدد سكانها ٢٨١٣ نسمة وزمامها ٢٤٤٢ فدان وكسور منها ٢٣٦٩ فدان
 و١٦٦ قيراط تزرع مربوط أموالها السنوي ١٩٩٥ جنيهه و٩٨١ مليم والباقي تالف
 ومنافع عموميه وبها من النخيل ١٢٩٣ نخلة مربوط أموالها السنوي ٣٢ جنيهه
 و٣٢٥٥ مليم وأشهر عزبها عزبة الست زينب هانم وعزبة وورثة مراد بك وعزبة
 زكي باشا وعزبة الست عايشه وأطيانها تروي من ترعة الجلهوميه وترعة المكاسر
 ومتوسط ثمن الفدان من ٤٠ الي ٥٠ جنية وتبعد عن المركز بمسافة ٢١٥
 ساعه وأقرب طريق لها محطة ميت جابر الضيقة واسم عمدتها الشيخ محمد
 مصطفى الحفني

(كفر عثمان عفت) هو واقع شرقي كفر مصطفى أفندي وفي الجنوب
 الشرقي للنعامنه وعدد سكانه ١٨٠ نسمة وزمامه ٣١٢ فدان وكسور منها ٣٠٢
 فدان و١ قيراط و١٦٦ سهما تزرع مربوط أموالها السنوي ٣٠٢ جنيهه و٣٣٤
 مليم والباقي تالف ومنافع عموميه وبه من النخيل ٦٣ نخلة مربوط أموالها
 السنوي ١ جنيهه و٥٧٥ مليم وأطيانها تروي من ترعة الجلهوميه وترعة مسعود
 حجازي ومتوسط ثمن الفدان من ٤٠ الي ٥٠ جنيهه ويبعد عن المركز بمسافة
 ٢٣٥ ساعه وأقرب طريق له محطة انشاص واسم عمدته الشيخ محمد الحضري

(كفر ميت سهيل) هو واقع غربي بني نفا وفي جنوب النعامنه وعدد سكانه ٤٦٩ نسمة وزمامه ٢٩٣ فدان وكسور منها ٢٨٥ فدان و ٨ قراريط و ٨ أسهم تزرع مربوط أموالها السنوي ٢٩٩ جنيه و ٧١٩ مليم والباقي تالف ومنافع عموميه وبه من النخيل ٥٨٠ نخله مربوط أموالها السنوي ١٤ جنيه و ٥٠٠ مليم وأشهر عزبه عزبة البرنسس خديجه هانم وعزبة عبد الكريم اسماعيل وأطيانه تروي من ترعة الجلهوميه ومتوسط ثمن الفدان من ٥٠ الى ٦٠ جنيه ويبعد عن المركز بمسافة ٢٥٠ ساعه وأقرب طريق له محطة منيا القمح واسم عمدته الشيخ مكاوي اسماعيل

(بني نفا) هي واقعة في جنوب الحوض الطويل وشرقي كفر ميت سهيل وعدد سكانها ٨٦٣ نسمة وزمامها ٧٠٧ فدان وكسور منها ٦٩٤ فدان و ١٥ قيراط و ٤ أسهم تزرع مربوط أموالها السنوي ٦٨٣ جنيه و ٦٣٢ مليم والباقي تالف ومنافع عموميه وبها من النخيل ٢٤ نخله مربوط أموالها السنوي ٦٠٠ مليم وهي تبع البرنسس نعمة هانم افندي وأطيانها تروي من ترعة الوهايه ومتوسط ثمن الفدان من ٤٠ الى ٥٠ جنيه ويبعد عن المركز بمسافة ٢٠ ر ساعه وأقرب طريق لها محطة انشاص واسم عمدتها الشيخ سليمان احمدغانم (ميت جابر) هي واقعة في البر القبلي لترعة ميت يزيد وفي شمال البلاشون وعدد سكانها ١٧٧٤ نسمة وزمامها ١٥٣٢ فدان وكسور منها ١٥٢٦ فدان و ٢٢ قيراط و ٢٠ سهم تزرع مربوط أموالها السنوي ١١٨٦ جنيه و ٧٧٠ مليم والباقي تالف ومنافع عموميه وبها من النخيل ٤ نخله مربوط أموالها السنوي ١٠٠ مليم وبها تفتيش البرنس ابراهيم باشا حلمي وعزبة محمود محمود صادق وأطيانها تروي من ترعة ميت يزيد ومتوسط ثمن الفدان من ٥٠ الى

٦٠ جنيه وتبعد عن المركز بمسافة ٢ ساعة وأقرب طريق لها محطة الضيقة
واسم عمدتها حسين افندي حامد

(الحوض الطويل) هو واقع في شمال بني نفا وشرقي الاعراس وعدد
سكانه ٧٧٦ نسمة وزمامه ٩٤٢ فدان وكسور منها ٩٢٥ فدان تزرع مربوط
أموالها السنوي ٧٧٠ جنيه و ٥٩٤ مليم والباقي تالف ومنافع عموميه وبه من
النخيل ١٤ نخلة مربوط أموالها السنوي ٣٥٠ مليم وهو تبع البرنس ابراهيم
باشا حلمي وأطيانه تروى من ترعة ميت يزيد ومتوسط ثمن الفدان من ٥٠
الي ٦٠ جنيه وتبعد عن المركز بمسافة ٣٠ ر ٢ ساعة وأقرب طريق له محطة
بني هلال الضيقة واسم عمدته الشيخ مصطفى محمد خليل

(النعامنه) هي واقعة في شمال كفر ميت سهيل وفي الجنوب الغربي
للحوض الطويل وعدد سكانها ٢٩٤١ نسمة وزمامها ١٩٧٠ فدان وكسور
منها ١٩١٠ فدان و ١٦ قيراط تزرع مربوط أموالها السنوي ٢٢٥٩ جنيه
و ٨٦٩ مليم والباقي تالف ومنافع عموميه وبها من النخيل ١٠٤٩ نخلة مربوط
أموالها السنوي ٢٦ جنيه و ٢٢٥ مليم وأشهر عزبها عزبة أسعد منصور
وأطيانها تروى من ترعة الشرقاويه وترعة المهجوره وترعة الوهايه وترعة
الجهوميه ومتوسط ثمن الفدان من ٥٠ الي ٦٠ جنيه وتبعد عن المركز بمسافة
٣ ساعة وأقرب طريق لها محطة شلشامون الضيقة واسم عمدتها الشيخ
ابراهيم محمد الهاج

(الاعراس) هي واقعة غربي الحوض الطويل وفي الشمال الغربي للنعامنه
وعدد سكانها ١٣٥٠ نسمة وزمامها ٨٩٢ فدان وكسور منها ٨٦١ فدان و ٢٠
سهم تزرع مربوط أموالها السنوي ١١٠٤ جنيه و ٧٥١ مليم والباقي تالف

ومنافع عموميه وبها من النخيل ٦٦٧ نخله مربوط أموالها السنوي ١٦ جنيه
 و٦٧٥ مليم وأشهر عزبها عزبة عمر باشا لطفي وعزبة محمد محمد الليثي وأطيانها
 تروي من ترعة الشرقاويه وترعة ميت يزيد ومتوسط ثمن الفدان من ٥٠
 الى ٦٠ جنيه وتبعد عن المركز بمسافة ١٠٣ ساعة وأقرب طريق لها محطة شلشامون
 الضيقه واسم عمدتها الشيخ محمد علي سلامه الاعور

(كفر مصطفى أفندي) هو واقع غربي كفر عثمان عنفت وفي جنوب
 كفر ميت سهيل وعدد سكانه ١٦٤ نسمة وزمامه ١٥١ فدان وكسور منها
 ١٤٧ فدان و١٢ قيراط و١٦ سهم تزرع مربوط أموالها السنوي ١٦٨ جنيه
 و٣٢١ مليم والباقي تالف ومنافع عموميه وبه من النخيل ٥٢ نخله مربوط
 أموالها السنوي ١ جنيه و٣٠٠ مليم وأطيانه تروي من ترعة الجلهوميه
 ومتوسط ثمن الفدان من ٥٠ الى ٦٠ جنيه ويبعد عن المركز بمسافة ٤٠ ر
 ساعه وأقرب طريق له محطة شلشامون هو مضاف لعمدية ميت سهيل
 (سهواو منشأة فتحي) هما واقعتان على الشاطيء الايمن لترعة الشرقاويه

وغربي ميت سهيل وعدد سكانهما ٣٩١٠ نسمة وزمامهما ٢٥١٦ فدان وكسور
 منها ٢٤٢٤ فدان و١٣ قيراط و٤ أسهم تزرع مربوط أموالها السنوي ٢٩٥٥
 جنيه و٩١ مليم والباقي تالف ومنافع عموميه وبهما من النخيل ٦٥٩ نخله
 مربوط أموالها السنوي ١٦ جنيه و٤٧٥ مليم وأشهر عزبهما عزبة احمد
 بك الالفي وعزبة محمد اغا الالفي وعزبة الست فائقه هانم وعزبة محمد افندي
 الالفي وعزبة أولاد سلام وأطيانهما تروي من ترعة الشرقاويه وترعة الجلهوميه
 وترعة تيمور كاشف وترعة عقال وترعة الزرقه وترعة السيليه ومتوسط ثمن
 الفدان من ٥٠ الى ٦٠ جنيه ويبعدان عن المركز بمسافة ٣٠ ر ٣ ساعة وأقرب

طريق لهما محطة مشتول واسم عمدتها محمد أفندي الالفي المنعم عليه بالرتبة
الثالثة والنيشان المجيدى الخامس

(ميت سهيل) هي واقعة شرقي سنهوا وعدد سكانها ٣١١٧ نسمة
وزمامها ١٦٩٤ فدان وكسور منها ١٦٤٦ فدان و٢٣ قيراط و٢٠ سهم تزرع
مربوط أموالها السنوي ١٩٧٤ جنيه و٩٦٩ مليم والباقي تالف ومنافع عموميه
وبها من النخيل ٨٦٧ نخله مربوط أموالها السنوي ٢١ جنيه و٦٧٥ مليم
وأشهر عزبها عزبة خلف الله باشا وعزبة سليمان شحاته وعزبة بحيري رمضان
وعزبة على عبد الرازق وأطيانها تروي من ترعة السهيلية وترعة الجبل ووميه
ومتوسط ثمن الفدان من ٥٠ الى ٦٠ جنيه وتبعد عن المركز بمسافة ٣ ساعه
وأقرب طريق لها محطة مشتول واسم عمدتها الشيخ مصطفى محمد مسلم
(دهمشا) هي واقعة غربى كفر حفنا وشرقى كفر ابراش وعدد سكانها

٢٨٠٦ نسمة وزمامها ٢٠٤٣ فدان وكسور منها ١٨٨٨ فدان و١ قيراط و٢
سهم تزرع مربوط أموالها السنوي ٢٢٥٦ جنيه و٣٧٣ مليم والباقي تالف ومنافع
عموميه وبها من النخيل ١٧١٢ نخله مربوط أموالها السنوي ٤٢ جنيه و٨٠٠
مليم وأشهر عزبها عزبة حسن باشا زهنى وعزبة اسماعيل أفندى وعزبة محمد
بك حجازى وعزبة ورثة السيد على أفندى البكرى وعزبة الست كلفدان
حرم اسماعيل أفندى وأطيانها تروي من ترعة الزرقه وترعة مشتول ومتوسط
ثمن الفدان من ٥٠ الى ٦٠ جنيه وتبعد عن المركز بمسافة ٢ر٥٠ ساعه وأقرب
طريق لها محطة انشاص واسم عمدتها الشيخ محمد على الشامى

(ميت معلا) هي واقعة في الشمال الغربى لانشاص الرمل وغربى السكه
الحديد وعدد سكانها ١٥٦٤ نسمة وزمامها ١٠٩١ فدان وكسور منها ١٠٣٦ فدان

١٢ وسهما تزرع مربوط أموالها السنوي ١٢٥٥ جنيه و ٥٤٠ مليم والباقي تالف
ومنافع عموميه وبها من النخيل ٢١٢٧ نخله مربوط أموالها السنوي ٥٣ جنيه و ١٧٥
مليم وأشهر عزبها عزبة محمد باشا مسعود وعزبة محمد بك حجازي وعزبة الست
جلسن وأطيانها تروي من ترعة الزرقة وترعة الاهالي وترعة المكاسر وترعة
مشتول ومتوسط ثمن الفدان من ٥٠ الى ٦٠ جنيه وتبعد عن المركز بمسافة
٢٣٠ ساعة واقرب طريق لها محطة انشاص واسم عمدتها الشيخ عبد

الهادي حسن

(كفر حفنا) هو واقع في شمال انشاص الرمل وشرقي دهمشا وعدد سكانه
٦٣٧ نسمة وزمامه ٤١٤ فدان وكسور منها ٤٦٩ فدان و ١٦ قيراط و ٢٠ سهما
تزرع مربوط أموالها السنوي ٤٩٠ جنيه و ٧٥٤ مليم والباقي تالف ومنافع عموميه
وبه من النخيل ٣٩٦ نخله مربوط أموالها السنوي ٩ جنيه و ٩٠٠ مليم وأشهر
عزبه عزبة ورثة المرحوم محمد شاكر باشا وعزبة الخواجه بانوص وأطيانه
تروي من ترعة المكاسر وترعة حفنا ومتوسط ثمن الفدان من ٤٠ الى ٥٠
جنيه ويبعد عن المركز بمسافة ٢ ساعة واقرب طريق له محطة انشاص وهو
مضاف لعمدية قريمله

(كفر دهمشا) هو واقع في جنوب كفر مصطفى أفندي وشرقي ابراش
وعدد سكانه ٤٦٢ نسمة وزمامه ٤٠٣ فدان وكسور منها ٣٩٦ فدان و ١٢ قيراط
و ٢٠ سهما تزرع مربوط أموالها السنوي ٤٣٦ جنيه و ٦٥٢ مليم والباقي تالف
ومنافع عموميه وبه من النخيل ٣٤ نخله مربوط أموالها السنوي ٨٥٠ مليم
وأشهر عزبه عزبة ورثة شريف باشا وأطيانه تروي من ترعة الزرقة والخليج
الاخذ من الترعة ومتوسط ثمن الفدان من ٤٠ الى ٥٠ جنيه ويبعد عن

المركز بمسافة ٣ ساعه واقرب طريق له محطة مشنول وهو مضاف لعمدية
كفر ابراش

(ابراش) هي واقعة شرقي الخشه وغربي كفر ابراش وعدد سكانها
١٦٥٤ نسمة وزمامها ١٠٧٧ فدان وكسور منها ١٠٥٥ فدان و١ قيراط تزرع
مربوط أموالها السنوي ١٣٦٠ جنيه و٣٥٨ مليم والباقي تالف ومنافع عموميه
وبها من النخيل ١٠٤٦ نخله مربوط أموالها السنوي ٢٦ جنيه و ١٥٠ مليم
وأشهر عزبها عزبة الشيخ عبد القادر الرافي وعزبة الحاج سيده موسى وعزبة
السيد عرفه الحسيني وأطيانها تروي من ترعة الزرقه وترعة السهيلية ومتوسط
ثمن الفدان من ٥٠ الي ٦٠ جنيه وتبعد عن المركز بمسافة ٣١٠ ساعه واقرب
طريق لها محطة مشنول واسم عمدتها الشيخ عشاوي على

(كفر ابراش) هو واقع في جنوب ابراش وشرقي كفر الشرايه وعدد
سكانه ٣٤٧٨ نسمة وزمامه ١٦٤٥ فدان وكسور منها ١٦٠٦ فدان و١٢ قيراط
١٦ سهما تزرع مربوط أموالها السنوي ٢٠٧٤ جنيه و١٨٣ مليم والباقي تالف
ومنافع عموميه وبه من النخيل ٢١٧٧ نخله مربوط أموالها السنوي ٥٤ جنيه
٤٢٥ مليم وأشهر عزبه عزبة حسن السيد ربيع وأطيانه تروي من ترعة العاقوله
وترعة الزرقه ومتوسط ثمن الفدان من ٥٠ الي ٦٠ جنيه ويبعد عن المركز
بمسافة ٣٢٠ ساعه واقرب طريق له محطة مشنول واسم عمدته الشيخ حسن
السيد ربيع

(الخشه) هي واقعة في شمال المناصره وفي جنوب سهوا وعدد سكانها
٩٢٦ نسمة وزمامها ٣٥٤ فدان وكسور منها ٣٤١ فدان و١٥ قيراط و٢٠ سهم
تزرع مربوط أموالها السنوي ٤٨٦ جنيه و٩٠١ مليم والباقي تالف ومنافع

عموميه وبها من النخيل ٥٧٥ نخله مربوط أموالها السنوي ١٤ جنيه و ٣٧٥
 مليم وأطيانها تروى من ترعة الشرقاوية وترعة الزرقه ومتوسط ثمن الفدان
 من ٥٠ الى ٦٠ جنيه وتبعد عن المركز بمسافة ٣٤٠ ساعه واقرب طريق
 لها محطة مشتول واسم عمدتها الشيخ ابراهيم سالم صالح


(كفر الشرايه) هو واقع غربي كفر ابراش وفي الشمال الغربي
 للمناصره وعدد سكانه ١٠٦٨ نسمة وزمامه ٧٣٢ فدان وكسور منها ٦٩٤
 فدان و٣ قراريط و٢٠ سهم تزرع مربوط أموالها السنوي ٩٤٢ جنيه و٤٣٨
 مليم والباقي تالف ومنافع عموميه وبه من النخيل ٣٤٦ نخله مربوط أموالها
 السنوي ٨ جنيه و٦٥٠ مليم وأشهر عزبه عزبه السيد هاشم مصطفى وشركاه
 وعزبه عفيفي بحيرى وأطيانها تروى من ترعة الشرقاويه وترعة شاكر باشا
 وبحر كشك ومتوسط ثمن الفدان من ٥٠ الى ٦٠ جنيه ويبعد عن المركز
 بمسافة ٤ ساعه واقرب طريق له محطة مشتول واسم عمدته الشيخ السيد
 محمد الاعرج

(المنصره) هي واقعة في شمال نبتيت وفي جنوب الخشه وعدد سكانها
 ٧٤٢ نسمة وزمامها ٢٨٠ فدان وكسور منها ٢٧٤ فدان و١٨ قيراط و ٢ سهم
 تزرع مربوط أموالها السنوي ٣٧٩ جنيه و١٤٨ مليم والباقي تالف ومنافع
 عموميه وبها من النخيل ٤٥٥ نخله مربوط أموالها السنوي ١١ جنيه و٣٧٥
 مليم وأشهر عزبها عزبه ابراهيم حسن وأطيانها تروى من ترعة الشرقاويه
 وترعة العاقوله ومتوسط ثمن الفدان من ٥٠ الى ٦٠ جنيه وتبعد عن المركز
 بمسافة ٤ ساعه واقرب طريق لها محطة مشتول واسم عمدتها الشيخ
 اسماعيل حبيب


الرزق بزرق



مدينته الشرقية
مركز بلبيس
مدينته الغربية
(سعودي بجبل)



الجبل



(نبات) هي واقعة في جنوب المناصره وفي الشمال الغربي لمشتول وعدد سكانها ٢٧٧٩ نسمة وزمامها ١٦٨٧ فدان وكسور منها ١٦٢٧ فدان و٣ قراريط و١٢ سهم تزرع مربوط أموالها السنوي ٢٢٣٧ جنيته و٩٤٥ مليم والباقي تالف ومنافع عموميه وبها من النخيل ١٦٤١ نخله مربوط أموالها السنوي ٤١ جنيته و٢٥ مليم وأشهر عزبها عزبة نطله هانم وعزبة احمد بك الالفي وعزبة ورثة شريف باشا وأطيائها تروى من ترعة الشرقاويه وترعة العاقوله وترعة الزعفران ومتوسط ثمن الفدان من ٥٠ الي ٦٠ جنيته وتبعد عن المركز بمسافة ٤ ساعه وأقرب طريق لها محطة مشتول واسم عمدتها الشيخ حسن علم الدين

الكلام على مركز كفر صقر

هذا المركز مقره كفر صقر ويحتوي على ٥٢ بلدة وعدد سكان أهاليه ٨٢٥٩٩ نسمة ويبعد عن مدينة الزقازيق بمسافة ٤٤ ر ٣١ كيلومتر

السيد افندي ضيائي	مأمور المركز
اليوزباشي محمود افندي رشاد	معاون بوليس المركز
محمد افندي رشوان	مهندس الري
الدكتور محمد افندي البقلي	حكيم المركز
الشيخ حسن احمد الشابوري	قاضي شرعي

الكلام على بلاد المرركز

(أبو كبير) هي واقعة شرقي السكة الحديد وفي شمال هيبيا وهي بلدة تجارية شهيرة وأكثر أهاليها تجار وبها محطة السكة الحديد وعند هاتفرع الى فرعين فرع المنصوره وفرع الصالحية وبها اطيان للاوقاف وعدد سكانها ٨٠٦٨ نسمة وزماتها ٤٧٩٨ فدان وكسور منها ٣٨٧٤ فدان وه قراريط و١٦ سهم تزرع مربوط أموالها السنوي ٢٢٢٦ جنيه و٢٠٤ مليم والباقي تالف ومنافع عموميه وبها من النخيل ١٩٢٠١ نخله مربوط أموالها السنوي ٤٨٠ جنيه و٢٥٥ مليم وأشهر عزبها عزبة احمد بك قطري وعزبة لطفي وعزبة عبد الخالق رفعت وعزبة حسن بك فهمي وعزبة عبد الرحمن بك الهراوى وعزبة بك الحكيم وعزبة احمد بك السبكي وعزبة عبد الملك بك مخايل وعزبة خليل احمد وعزبة ابراهيم عمرو وعزبة محمد الانجر وعزبة محمد بك فؤيم وعزبة مصطفى بك على وعزبة حسن افندي محمد وعزبة محمد افندي الديب

وعزبة شحاته محمد وأطيانها تروى من ترعة الشراقيه وترعة الصادي وترعة
الرميل وترعة زاغب ومتوسط ثمن الفدان من ٥٠ الى ٦٠ جنيه وتبعد عن
المركز بمسافة ١٣٠ ساعه وأقرب طريق لها المحطة المسماه باسمها واسم عمدتها
الشيخ على سالم الصادي

(كفر أبو كبير) هو واقع غربي أبي كبير وابنتهما متصله ببعضهما واكثر
اهاليه تجار ايضا وعدد سكانه ٤٣٨٦ نسمة وزمامه ٢٧٩٦ فدان وكسور منها
٢٦٢٩ فدان و١٩ قيراط و٣ أسهم تزرع مربوط أموالها السنوي ١٦١٢ جنيه
٩٥٢ مليم والباقي تالف ومنافع عموميه وبه من النخيل ٦٦٩٥ نخله مربوط
أموالها السنوي ١٦٧ جنيه و٣٧٥ مليم وأشهر عزبه عزبة سالم افندي السيد
وعزبة مصطفى بك علي وعزبة محمد افندي منيب وعزبة السيد افندي لطفى وعزبة
حسن افندي يسرى وعزبة علي بك شاكر وعزبة الخواجات يوسف وباروخ
وعزبة رزق الله بك شديد وعزبة حامد بك أمين وعزبة مخايل افندي نخله
وعزبة عبد الرحيم حجازي وعزبة محمد افندي المتيني وعزبة نسيم بك شحاته
وعزبة ابراهيم بك الصبان وعزبة عبد الرحمن بك نصر وأطيانه تروى من
ترعة الصادي وترعة المورليه وجنايبه السكة الحديد ومتوسط ثمن الفدان من
٥٠ الى ٦٠ جنيه ويبعد عن المركز بمسافة ١٣٠ ساعه واقرب طريق له محطة
ابي كبير واسم عمدته السيد افندي سالم السيد

(سنتريس) هي واقعة في جنوب السكة الحديد الواصله من أبي كبير
الي فاقوس وفي جنوب الغابه وعدد سكانها ٥٠٤ نسمة وزمامها ٥٥٦ فدان
وكسور منها ٥٠٥ فدان و٨ قيراط و١٠ أسهم تزرع مربوط أموالها السنوي
٣٣٥ جنيه و٣٤٤ مليم والباقي تالف ومنافع عموميه وبها من النخيل ١١٩٤

نخله مربوط أموالها السنوي ٢٩ جنيه و ٨٥٠ مليم وبها أطيان للاوقاف وأشهر
عزبها عزبة محمد باشا صدقي وأطيانها تروى من ترعة سنتريس ومتوسط ثمن
القدان من ٤٠ الى ٥٠ جنيه وتبعد عن المركز بمسافة ٢٤٠ ساعة وأقرب
طريق لها محطة الغابه واسم عمدتها الشيخ محمد المهدي

(الغابه والحمادين) هي واقعة في شمال السكة الحديد الواصلة من أبي
كبير الى فاقوس وغربي العارين وعدد سكانها ١٥٥٧ نسمة وزمامها ١٤٠٣
فدان وكسور منها ١٣٥٧ فدان و ١٠٠ قراريط و ١٢ سهما تزرع مربوط أموالها
السنوي ٨٨٥ جنيه و ٨٤٣ مليم والباقي تالف ومنافع عموميه وبها من النخيل
١٢٤٧ نخله مربوط أموالها السنوي ٣١ جنيه و ١٧٥ مليم وأشهر عزبها عزبة
الشيخ محمد بدران وعزبة الشيخ أمين بدران وعزبة ورثة عامر بك بدران
وعزبة سليمان بك موسي وعزبة الحاج سعودى الطحاوى وعزبة الخواجه
يوسف مكلف وعزبة داوود باشا وعزبة كريمة عمر بك حمدي وعزبة ورثة عبد
الرحيم حجازى وعزبة ورثة أحمد عامر وعزبة ورثة سيد أحمد سليم وأطيانها
تروى من ترعة منزل ميمون وترعة الصادي وترعة أمين باشا وترعة العبد وترعة
المنشر وترعة الرمل ومتوسط ثمن القدان من ٤٠ الى ٥٠ جنيه وتبعد عن
المركز بمسافة ٢٢٠ ساعة وأقرب طريق لها المحطة المسماة باسمها وهي مضافه
لعديّة أولاد موسي

(منزل ميمون) هي واقعة شرقي الغابه وغربي العارين وعدد سكانها
٣٩٠ نسمة وزمامها ٥٣٣ فدان وكسور منها ٤٧٨ فدان و ٢ قراريط و ١٤ سهما
تزرع مربوط أموالها السنوي ٣٠٦ جنيه و ٩٧٨ مليم والباقي تالف ومنافع
عموميه وبها من النخيل ١٦٣٥ نخله مربوط أموالها السنوي ٤٠ جنيه و ٨٧٥

مليم وأشهر عنزها عنزة الخواجه كوستيه حاجي وأطيانها تروى من ترعة منزل
ميمون وترعة الصادي وترعة العبد وترعة العارين ومتوسط. ثمن الفدان من
٤٠ الي ٦٠ جنيهه وتبعد عن المركز بمسافة ٢٣٠ ساعه واقرب طريق لها محطة
الغابه وهي مضافه اعمدية الحصوه

(ابويس) هي واقعة غربى السكه الحديد الواصله من ههيا الى أبى كبير
وتدس سكانها ٥٧٠ نسمة وزمامها ٣٦٧ فدان وكسور منها ٣١٣ فدان و٨
قراريط و٨ أسهم تررع مربوط أموالها السنوي ٢٣٧ جنيهه و٦٧٢ مليم
والباقي تالف ومنافع عموميه وبها من النخيل ٨٦٦ نخله مربوط أموالها
السنوي ٢١ جنيهه و٦٥٠ مليم وأطيانها تروى من ترعة أبو سكينه وترعة
ابويس ومتوسط ثمن الفدان من ٤٠ الي ٦٠ جنيهه وتبعد عن المركز بمسافة
٢٣٠ ساعه واقرب طريق لها محطة أبى كبير واسم عمدتها الشيخ محمد
هاشم السيد

(الاجراز) هي واقعة غربى ابويس وفي جنوب هربيط وعدد سكانها
٩٣٤ نسمة وزمامها ٦٧٠ فدان وكسور منها ٦٤٣ فدان و١٦ قيراط و٨ أسهم
تررع مربوط أموالها السنوي ٥٤١ جنيهه و٦٧٣ مليم والباقي تالف ومنافع
عموميه وبها من النخيل ٤٤٧ نخله مربوط أموالها السنوي ١١ جنيهه و١٧٥
مليم وأشهر عنزها عنزة حرم چاهين باشا خلوصى وعنزة احمد بك تيمور
وعنزة كريمتي اسماعيل باشا تيمور وأطيانها تروى من بحر مويس وترعة أبو
سكينه وترعة ابويس ومتوسط ثمن الفدان من ٤٠ الي ٦٠ جنيهه وتبعد عن
المركز بمسافة ١٠٠ ساعه واقرب طريق لها محطة ههيا واسم عمدتها
الشيخ على مخيمر

(كفر هربيط) هو واقع على الشاطئ الايمن لبحر مويس وعدد سكانه ٨٢٧ نسمة وزمامه ٧٠٩ فدان وكسور منها ٦٩٠ فدان و١٥٥ قيراط و٢٠ سهم تزرع مربوط أموالها السنوي ٦٩٠ جنيه و٦٦٠ مايم والباقي تالف ومنافع عموميه وبه من النخيل ٢٩ نخله مربوط أموالها السنوي ١ جنيه و٤٧٥ مايم وأطيانه تروي من بحر مويس وترعة أبو سكينه وجميعها وقف دايره الحليميه ومتوسط ثمن الفدان من ٤٠ الى ٦٠ جنيه ويبعد عن المركز بمسافة ٤٠ ر ساعه وأقرب طريق له محطة أبي كبير واسم عمدته الشيخ موسي جبر

(هربيط) هي واقعة على الشاطئ الغربي لترعة النصيري وشرقي الخضاريه وهي بلدة قديمة العهد وكان قبلها في موضعها مدينة (فربتيت) فاضحات وخلفتها هذه البلده وعدد سكانها ٣٩٥٩ نسمة وزمامها ٢٥٤١ فدان وكسور منها ٢٤٣٧ فدان و٥٥ قيراط و٢٠ سهم تزرع مربوط أموالها السنوي ١٧٧٥ جنيه و٢٥٥ مايم والباقي تالف ومنافع عموميه وبها من النخيل ١٨٠ نخله مربوط أموالها السنوي ٤ جنيه و٥٠٠ مايم وأشهر عزبها عزبة بدوي افندي محمد وعزبة وقف الحليميه وعزبة احمد حسن كرم الدين وعزبة مصطفى موسي وعزبة احمد عليوه وبها أطيان للاوقاف وأطيانها تروي من بحر مويس وترعة حموده وترعة ظهر الجمل وترعة الصادي وترعة كفر النصيري ومتوسط ثمن الفدان من ٤٠ الى ٦٠ جنيه وتبعد عن المركز بمسافة ٢٠ ر ساعه وأقرب طريق لها محطة أبي كبير واسم عمدتها الشيخ عطيه احمد عبدون

(كفر النصيري) هو واقع في شمال هربيط وفي جنوب تليجه وعدد سكانه ٤٩٦ نسمة وزمامه ٥٦٢ فدان وكسور منها ٥٥٠ فدان و٢٣ قيراط و٢٠ سهم تزرع مربوط أموالها السنوي ٤٨٨ جنيه و٢٢٤ مايم والباقي تالف

ومنافع عموميه وبه من النخيل ١٤ نخله مربوط أموالها السنوي ٣٥٠ مليم
 وأشهر عزبه عزبة الخواجه فكتور باكوس وأطيانه تروي من ترعة النصيري
 وترعة حمور ومتوسط ثمن الفدان من ٤٠ الي ٦٠ جنيه ويبعد عن المركز
 بمسافة ٤٠ دقيقة وأقرب طريق له محطة البوها وهو مضاف لعمدية تليجه
 (الخضارية) هي واقعة على الشاطيء الايسر لبحر مويس وغربي كنفور
 نجم وعدد سكانها ١٣٤٤ نسمة وزمامها ١٥٢٨ فدان وكسور منها ١٤٢٨ فدان
 و١٨ قيراط و١٢ سهم تزرع مربوط أموالها السنوي ٨٣٣ جنيه و٦٩٨ مليم
 والباقي تالف ومنافع عموميه وبها من النخيل ١٦١ نخله مربوط أموالها السنوي
 ٣ جنيه و٢٥ مليم وأشهر عزبها عزبة عبد الواحد على مهدي خطاب وأطيانها
 تروي من بحر مويس وترعة الخضارية وترعة حمور ومتوسط ثمن الفدان
 من ٤٠ الي ٦٠ جنيه وتبعد عن المركز بمسافة ٣٠ ر ساعة وأقرب طريق
 لها محطة ههيا واسم عمدتها الشيخ سليم احمد

(كنفور نجم) هي واقعة بين الخضارية والطارديه وفي شمال السكه
 الزراعيه وعدد سكانها ٥٧١١ نسمة وزمامها ٢٥٣٨ فدان وكسور منها ٢٤٥٤
 فدان و٧ قراريط و٢٠ سهم تزرع مربوط أموالها السنوي ٢١٣٣ جنيه
 و٢٣٦ مليم والباقي تالف ومنافع عموميه وبها من النخيل ١٠٧٩ نخله مربوط
 أموالها السنوي ٢٦ جنيه و٩٧٥ مليم وبها أطيان الاوقاف وأشهر عزبها عزبة
 حرم چاهين باشا خلوصي وعزبة كفر أبو الديب وعزبة سيد احمد سليم وعزبة
 متولي دسوقي شوق وعزبة وقف الحليمه وعزبة والدة الجناب الخديوي وعزبة
 زينب هانم افندي وعزبة حسن محمد الزاملي وعزبة عطيه احمد وهدان وعزبة
 السيد سام منصور وعزبة سلامه سطيح وعزبة عبد المجيد افندي علي وشريكه

وعزبة حسن أغا اللاله وعزبة بنكار وعزبة الشيخ محمد عواد وعزبة الياس
وعزبة شحاته محمد سقساقه وأطيانها تروي من بحر موسى وبحرام الريش
وترعة العرايض وترعة الخضاربه وترعة حموره ومتوسط ثمن الفدان من ٥٠
الي ٦٠ جنيه وتبعد عن المركز بمسافة ١٤٠ ساعة واقرب طريق لها محطة
الضيقة واسم عمدتها الشيخ احمد عطيه

(الطراديه) هي واقعة شرقي الحبش وغربي كنفور نجم وعدد سكانها
١٣١٦ نسمة وزمامها ١٠٩٤ فدان وكسور منها ١٠٢٦ فدان و٢٣ قيراط و٢٢
سهم تزرع مربوط أموالها السنوي ٨٢٢ جنيه و٥٠٤ مليم والباقي تالف ومنافع
عموميه وبها من النخيل ٧٣٠ نخله مربوط أموالها السنوي ١٨ جنيه و٢٥٠
مليم وأشهر عزبها عزبة عبد الدايم أفندي سلامه وشريكه وعزبة أحمد بك
السبكي وعزبة الست مياه حرم محمد بك ماهر وعزبة مصطفى أفندي عارف
وعزبة ابراهيم أفندي قبودان وأطيانها تروي من ترعة الرباعي وترعة الطراديه
وبحر الحصانه ومتوسط ثمن الفدان من ٥٠ الي ٦٠ جنيه وتبعد عن المركز
بمسافة ١٤٠ ساعة واقرب طريق لها محطة كنفور نجم الضيقة واسم عمدتها
الشيخ عبد العال خليل

(الحبش) هي واقعة في شمال كنفور الشرفا وغربي الطراديه وعدد سكانها
٢٧٤٥ نسمة وزمامها ١٩١٦ فدان وكسور منها ١٨٢١ فدان و٥٥ قراريط تزرع
مربوط أموالها السنوي ١٨٨٦ جنيه و٧١٤ مليم والباقي تالف ومنافع عموميه
وبها من النخيل ١٣٧٤ نخله مربوط أموالها السنوي ٣٤ جنيه و٣٥٠ مليم
وأشهر عزبها عزبة البرنس محمود باشا وعزبة ورثة محمد يوسف وعزبة علي
أفندي عمر وأطيانها تروي من ترعة الطراديه وبحر أم الريش وبحر الحصان

وترعة مجاهد وبحر الحصانه ومتوسط ثمن الفدان من ٤٠ الى ٥٠ جنيه ويبعد
عن المركز بمسافة ١٥٠ ساعة وأقرب طريق لها محطة كنور نجم الضيقة واسم
عمدتها الشيخ ابراهيم عبد الله

(كنف الشرفا البحري) هو واقع شرقي بحر مشتول وغربي الابراهيميه
وعدد سكانه ٢٤٦ نسمة وزمامه ٢١٩ فدان وكسور منها ٢١٢ فدان و٢٣
قيراط و٤ أسهم تزرع مربوط أموالها السنوي ٢٠٢ جنيه و٥٤١ مليم والباقي
تالف ومنافع عموميه وبه من النخيل ٧٥ نخله مربوط أموالها السنوي ١ جنيه
و٨٧٥ مليم وأشهر عزبه محمد أفندي صادق طه وأطيانه تروي من بحر
مشتول وترعة المتروك ومتوسط ثمن الفدان من ٥٠ الى ٦٠ جنيه ويبعد عن
المركز بمسافة ٣ ساعة واقرب طريق له محطة الابراهيميه الضيقة واسم عمدته
الشيخ سالم على

(السدس) هي واقعه في شمال السكة الزراعيه الواصله من الابراهيميه
الى الدقهليه وعدد سكانها ٧٥١ نسمة وزمامها ١٠٨٩ فدان وكسور منها ١٠٣٦
فدان و٧ قيراط و٨ أسهم تزرع مربوط أموالها السنوي ٨٣٥ جنيه و٧١٩
مليم والباقي تالف ومنافع عموميه وبها من النخيل ٢٤٦ نخله مربوط أموالها
السنوي ٦ جنيه و ١٥٠ مليم وأشهر عزبه محمد أفندي حلمي بليغ وعزبه
عبد الرحيم أفندي وعزبه الست ودن الاسرائيليه وعزبه حسن بك فريد
وعزبه الخواجه فيكتور باكوس وأطيانه تروي من ترعة الققطايه وترعة
السدس وترعة القاطميه وترعة النظام وبحر مشتول ومتوسط ثمن الفدان من
٤٠ الى ٥٠ جنيه وتبعد عن المركز بمسافة ٣٠ ر ٢ ساعة وأقرب طريق لها محطة
الابراهيميه الضيقة واسم عمدتها الشيخ رمضان عبد العال

(تل محمد) هو واقع على الشاطئ الأيسر لبحر مشطول وشرقي ترعة
السدس وعدد سكانه ٦٤٣ نسمة وزمامه ٧١٨ فدان وكسور منها ٦٤٦ فدان
و١ قيراط و٢٠ سهم تزرع مربوط أموالها السنوي ٥٦١ جنيه و٧٣٧ مليم
والباقي تالف ومنافع عموميه وبه من النخيل ١٣٩ نخلة مربوط أموالها السنوي
٣ جنيه و٤٧٥ مليم وأشهر عزبه عزبة سليمان جاد وشريكه وعزبة أحمد أفندي
شفيع وعزبة حنا داوود وشريكه وأطيانه تروى من بحر مشطول وترعة تل
محمد وترعة المتروك ومتوسط ثمن الفدان من ٤٠ الي ٥٠ جنيه ويبعد عن
المركز بمسافة ٢٣٠ ساعه وأقرب طريق له محطة ال ابراهيميه الضيقه واسم
عمدته الشيخ مرسي داوود

(طواحين اكراش) هي واقعة في الجنوب الزربي للسدس وعدد سكانها
٧٦٥ نسمة وزمامها ١٠٥٠ فدان وكسور منها ١٠٠٤ فدان و٩ قيراط و٨ سهم
تزرع مربوط أموالها السنوي ٧٧٣ جنيه و٩٩٣ مليم والباقي تالف ومنافع
عمومية وبها من النخيل ٢٢٣ نخلة مربوط أموالها السنوي ٥ جنيه و٥٧٥ مليم
وأشهر عزبها عزبة الحاج أحمد محمد الكروري وعزبة عبد العزيز أفندي عبد
الله وعزبة عبده بك البابلي وأطيانها تروى من بحر مشطول وترعة القاطميه
ومتوسط ثمن الفدان من ٤٠ الي ٥٠ جنيه وتبعد عن المركز بمسافة ٢٣٠ ساعه
وأقرب طريق لها محطات الضيقه وهي مضافه لعمدية نجوم

(كفر الشيخ داوود) هو واقع في شمال السدس وغربي تل محمد
وعدد سكانه ١٩٨ نسمة وزمامه ٢٨٥ فدان وكسور منها ٢٧٤ فدان و١١ قيراط
و٨ سهم تزرع مربوط أموالها السنوي ١٩٨ جنيه و٥٨٨ مليم والباقي تالف
ومنافع عموميه وبه من النخيل ١٣٤ نخلة مربوط أموالها السنوي ٣ جنيه و٣٥٠

مليم وأشهر عزبه عزبة علي بك أباضه وعزبة المرعشلي وعزبة مجاهد وأطيانه
تروي بحر مشتول وترعة الناظمية ومتوسط ثمن الفدان من ٤٠ الى ٥٠ جنيه
ويبعد عن المركز بمسافة ٢٣٥ ساعة واقرب طريق له محطة طواحين اكراش
الضيقة وهو مضاف لعمدية تل محمد

(نجوم) هي واقعة بين بحري مشتول وأم الريش وعدد سكانها ١٨٨٥
نسمة وزمامها ١٥٧٧ فدان وكسور منها ١٤٨٣ فدان و٧ قراريط و٤ اسهم
تزرع مربوط أموالها السنوي ١٨٠٦ جنيه و٢٩٦ مليم والباقي تالف ومنافع
عمومية وبها من النخيل ٣٨١ نخلة مربوط أموالها السنوي ٩ جنيه و٥٢٥ مليم
وأشهر عزبها عزبة حسن أفندي المورلي وعزبة ورثة علي أفندي سلامه وشريكه
وعزبة صالح أفندي علي وعزبة عبد الرحمن أفندي عبد الجليل وعزبة محمد
أفندي دقن وعزبة ورثة عطيه دهمش وعزبة غرباوي محمد وأطيانها تروي
من ترعة الرباعي وبحر مشتول وبحر أم الريش وبحر الحصان ومتوسط ثمن
الفدان من ٤٠ الى ٦٠ جنيه وتبعد عن المركز بمسافة ١٣٠ ساعة واقرب
طريق لها محطة الابراهيمية الصيقة واسم عمدتها الشيخ حسين محمد عامر

(الهجارسه) هي واقعة على الشاطئ الايمن لبحر مشتول وفي شمال نجوم
وعدد سكانها ٣٤٤٢ نسمة وزمامها ٢٣٤٥ فدان وكسور منها ٢٢٥٧ فدان و١٤
قيراط و٢٠ سهما تزرع مربوط أموالها السنوي ١٨٩٠ جنيه و٨٨٩ مليم والباقي
تالف ومنافع عمومية وبها من النخيل ٤٢٩ نخلة مربوط أموالها السنوي ١٠
جنيه و٧٢٥ مليم وأشهر عزبها عزبة ورثة محمد أفندي الخضير وعزبة السيد
محمد حنفي وعزبة السيد حسن سعودي وعزبة محمد تورد وشركاه وعزبة باز
احمد قنديل وعزبة أحمد عزب وشركاه وعزبة علي بك حسني وشركاه وعزبة

على بك أحمد وعزبة عثمان أغا الاسمر وشركاه وأطيانها تروى من بحر مشطول
وبحر أم الريش وترعة الهجارسه ومتوسط ثمن الفدان من ٤٠ الى ٦٠ جنيته
وتبعد عن المركز بمسافة ١ ساعه وأقرب طريق لها محطة كفر صقر واسم
عمدتها الشيخ عبد الرحمن السيد

(كفر عوض سليمان) هو واقع في جنوب نجوم وشرقي بحر الحصان
وعدد سكانه ٣٤١ نسمة وزمامه ١٧٩ فدان وكسور منها ١٤٤ فدان و١٨ قيراط
١٦٠ سهما تزرع مربوط أهوالها السنوي ١٢٠ جنيته و١٨٥ مليم والباقي تالف
ومنافع عموميه وبه من النخيل ٦٥ نخله مربوط أهوالها السنوي ١ جنيته و٦٢٥
مليم وأطيانها تروى من بحر الحصان وترعة الطراديه ومتوسط ثمن الفدان من
٤٠ الى ٦٠ جنيته ويبعد عن المركز بمسافة ٢ ساعه وأقرب طريق له محطة الابراهيميه
الضيقة واسم عمدته المعلم صليب عوض

(الرباعيين) هي واقعة شرقي نجوم وفي جنوب بحر أم الريش وعدد
سكانها ٩٠٤ نسمة وزمامها ١٢٠٩ فدان وكسور منها ١١٦٩ فدان و٢١ قيراط
٢٢٠ سهما تزرع مربوط أهوالها السنوي ٦٧٠ جنيته و٢٧٦ مليم والباقي تالف
ومنافع عموميه وبها من النخيل ١٠٨ نخله مربوط أهوالها السنوي ٢ و٧٠٠
مليم وأشهر عزبها عزبة توحيد هانم وعزبة ابراهيم عبد النبي وعزبة أبو النجا
يوسف وعزبة الست كلسن وعزبة موسى أفندي فهيم وعزبة حسن صالح
الخواجه وأطيانها تروى من بحر أم الريش وترعة الرباعي وترعة الطراديه
ومتوسط ثمن الفدان من ٤٠ الى ٥٠ جنيته وتبعد عن المركز بمسافة ٥٠ دقيقة
وأقرب طريق لها محطة كفر صقر وهي مضافه لعمدية كفر الشرايه
(كفر أبو شرايه) هو واقع على الشاطيء الايسر لبحر ام الريش وشرقي

الهجارسه وعدد سكانه ٤٩٠ نسمة وزمامه ٣٢٤ فدان وكسور منها ٣٠٠ فدان
 و٨ قراريط و٢٠ سهم تزرع مربوط أموالها السنوي ١٨٢ جنيهه و٥٦ مليم
 والباقي تالف ومنافع عموميه وبه من النخيل ١٤٥ نخله مربوط أموالها السنوي
 ٣ جنيهه و٦٢٥ مليم وأطيانها تروى من بحر أم الريش ومتوسط ثمن الفدان
 من ٤٠ الى ٦٠ جنيهه ويبعد عن المركز بمسافة ١ ساعه وأقرب طريق له محطة
 كفر صقر واسم عمدته الشيخ أحمد حسنين

(اشنيط الحرابوه) هي واقعة شرقي بحر أم الريش وعدد سكانها ١٤٨١
 نسمة وزمامها ١٥٥٩ فدان وكسور منها ١١٧٧ فدان و٧ قراريط و١٨ سهم
 تزرع مربوط أموالها السنوي ٨٠٦ جنيهه و٢٥٤ مليم والباقي تالف ومنافع
 عموميه وبها من النخيل ٢٧٢ نخله مربوط أموالها السنوي ٦ جنيهه و٨٠٠ مليم
 وأشهر عزبها عزبة محمد عبد المنعم وعزبة الشيخ محمد حسنين وعزبة عبد المجيد
 أفندي وعزبة محمد أفندي دقن وعزبة ورثة عبده أغا وعزبة ورثة جاد يوسف
 وعزبة جاد محبوب الحوت وعزبة ورثة يوسف ابراهيم الصعيدي وعزبة أحمد
 أفندي عثمان وأطيانها تروى من بحر موسى وبحر أم الريش والترعه الصغيره
 والترعه الكبيره وترعه الخضاريه وبها أطيان للاوقاف ومتوسط ثمن الفدان
 من ٣٠ الى ٤٠ جنيهه وتبعد عن المركز بمسافة ٤٠ دقيقه وأقرب طريق لها
 محطة كفر صقر واسم عمدتها الشيخ النجدي جاد يوسف

(الفرابين) هي واقعة على الشاطئ الايسر لبحر أم الريش وفي جنوب
 أبو الشقوق وعدد سكانها ٦٨٤ نسمة وزمامها ٦٦٨ فدان وكسور منها ٦٢٩
 فدان و٤ قراريط و٨ أسهم تزرع مربوط أموالها السنوي ٣٨١ جنيهه و٣٩٣
 مليم والباقي تالف ومنافع عموميه وبها من النخيل ٥٩ نخله مربوط أموالها

السنوى ١ جنيه و ٤٧٥ مليم وأشهر عزبها عزبة ورثة زكريا باشا حلبي وعزبة
 الخواجه ديمترى منصور وعزبة ادريس بك راغب وعزبة ورثة عبد الرحيم
 ابراهيم وأطيانها تروي من ترعة الهجارسه وبحر أم الريش وترعة النظام
 ومتوسط ثمن الفدان من ٤٠ الى ٦٠ جنيه ويبعد عن المركز بمسافة ٤٠ دقيقة
 وأقرب طريق لها محطة كفر صقر واسم عمدتها الشيخ اسماعيل الدهشان
 (أبو الشقوق) هي واقعة في شمال السكة الحديد الواصلة الي المنصوره
 وعدد سكانها ٢٣٩٤ نسمة وزمامها ٢٣٩١ فدان وكسور منها ٢١٤٦ فدان
 و ٢٠ قيراط تزرع مربوط أموالها السنوى ١٠٥١ جنيه و ٦١٣ مليم والباقي
 تالف ومنافع عموميه وبها من النخيل ١١٣٢ نخله مربوط أموالها السنوي ٢٨
 جنيه و ٣٠٠ مليم وأشهر عزبها عزبة ادريس بك راغب وعزبة سليم أفندي
 رطل وعزبة الخواجه جورجى وعزبة محمد أفندي موزد وعزبة الخواجه بركلى
 طريفه وأطيانها تروي من بحر مشتول وترعة حانوت ومتوسط ثمن الفدان
 من ٥٠ الى ٦٠ جنيه وتبعد عن المركز بمسافة ١ ساعه وأقرب طريق لها المحطه
 المسماه باسمها واسم عمدتها الشيخ سالم على حسن

(اسنيط القرادنه) هي واقعة في شمال السكة الحديد الواصلة الي المنصوره
 وغربي ناطوره وعدد سكانها ٤٧٢ نسمة وزمامها ٥٥٢ فدان وكسور منها ٥٠٤
 فدان و ١٣ قيراط و ١٢ سهم تزرع مربوط أموالها السنوى ٣٠٥ جنيه و ٣٦٩
 مليم والباقي تالف ومنافع عموميه وبها من النخيل ٧٤ نخله مربوط أموالها
 السنوى ١ جنيه و ٨٥٠ مليم وأشهر عزبها عزبة المرحوم اسماعيل باشا صديق
 وعزبة الخواجه قسطندى وأطيانها تروي من بحر أم الريش وترعة أشنيط
 وبحر العدسيه ومتوسط ثمن الفدان من ٤٠ الى ٦٠ جنيه وتبعد عن المركز

بمسافة ٢٠ دقيقة وأقرب طريق لها محطة كفر صقر واسم عمدها الشيخ
سيد احمد محمد جابي

(كفر عثمان) هو واقع في شمال كفر صقر وفي البر الثاني من السكة
الحديد وعدد سكانه ٣٣٤ نسمة وزمامه ٢٦٥ فدان وكسور منها ٢٣٠ فدان
و٤ قراريط. و٤ سهم تزرع مربوط أموالها السنوي ١٤٥ جنيهه و٩٢٧ مليم
والباقي تالف ومنافع عموميه وبه من النخيل ٦٢ نخله مربوط أموالها السنوي
١ جنيهه و٥٥٠ مليم وأطيانه تروي من بحر مويس وترعة سنجها وبحر العدسيه
وترعة اشنيط. وجناية السكة الحديد ومتوسط ثمن الفدان من ٥٠ الي ٦٠
جنيهه ويبعد عن المركز بمسافة ١٠ دقيقة وأقرب طريق له محطة كفر صقر
وهو مضاف لعمدية اشنيط. القرادنه

(كفر صقر وكفر القليطي) هما واقعتان على الشاطيء الايمن لبحر مويس
وفي جنوب السكة الحديد الواصله الى المنصوره وشرقي اشنيط. الحرابه ويبعدان
عن الزقازيق بمسافة واحد وثلاثين الف متر تقريبا وبهما محطة السكة الحديد
وهو رأس المركز وبه قيساريه للبيع والشراء ومسجد وعدد سكانهما ١٤٦٧
نسمه وزمامهما ٦٣٢ فدان وكسور منها ٥٨٩ فدان و٨ قراريط. و٤ أسهم تزرع
مربوط أموالها السنوي ٣٨١ جنيهه و٣٤٦ مليم والباقي تالف ومنافع عموميه
وبهما من النخيل ٣٤٠ نخله مربوط أموالها السنوي ٨ جنيهه و٥٠٠ مليم وأشهر
عزبهما عزبة الخواجه ديمتري منصور وأطيانهما تروي من بحر مويس وترعة
الخضاريه وترعة ناظوره ومتوسط ثمن الفدان من ٤٠ الي ٥٠ جنيهه وأقرب
طريق له المحطه المسماه باسمه وبها مضافين لعمدية اشنيط. القرادنه

(ناظوره) هي واقعة غربي مصرف صان وشرقي اشنيط القرادنه وعدد

سكانها ١٢٠١ نسمة وزمامها ١٥٩٧ فدان وكسور منها ١٥٣٧ فدان و٧ قراريط
 و٨ أسهم تزرع مربوط أموالها السنوي ٦٨٩ جنيه و٢٨٢ مليم والباقي تالف
 ومنافع عموميه وبها من النخيل ٢٥٢ نخلة مربوط أموالها السنوي ٦ جنيه
 و٣٠٠ مليم وأشهر عزبها عزبة ادريس بك راغب وعزبة عبد الله وعزبة حنفي
 حسين وشركاد وأطيانها تروي من ترعة موسى وترعة ناطوره ومتوسط ثمن
 الفدان من ٤٠ الي ٥٠ جنيه وتبعد عن المركز بمسافة ٣٠ دقيقة واقرب طريق
 لها محطة كفر صقر واسم عمدتها الشيخ حنفي حسين

(الشرقيه وكفر عربان النوaid) هما واقعتان شرقي مصرف صان وفي
 شمال نزلة خيال وعدد سكانها ١١١٧ نسمة وزمامها ٢٠٣٨ فدان وكسور
 منها ٢٠٥٩ فدان و١ قيراط تزرع مربوط أموالها السنوي ٨٢٩ جنيه و٢١
 مليم والباقي تالف ومنافع عموميه وبها من النخيل ٥٣ نخلة مربوط أموالها
 السنوي ١ جنيه ٣٢٥ مليم وأشهر عزبها عزبة توحيدده هانم وعزبة جاد
 عيسى وعزبة اتل وعزبة النوافه وأطيانها تروي من الترعة المستجده وترعة
 البورليه ومتوسط ثمن الفدان من ٢٠ الي ٤٠ جنيه ويبعدان عن المركز
 بمسافة ٤٠ دقيقة واقرب طريق لهما محطة كفر صقر واسم عمدتها الشيخ
 عمار عامر

(تليجه) هي واقعة على الشاطيء الايمن لبحر موسى وفي شمال مصرف
 صان وعدد سكانها ٩٩٤ نسمة وزمامها ٧٦٩ فدان وكسور منها ٧٤٢ فدان
 و٤ قراريط و٨ أسهم تزرع مربوط أموالها السنوي ٣٨٥ جنيه و٣١٢ مليم
 والباقي تالف ومنافع عموميه وبها من النخيل ١١٧ نخلة مربوط أموالها
 السنوي ٢ جنيه و٩٢٥ مليم وأشهر عزبها عزبة ادريس بك راغب وأطيانها

تروي من بحر مويس وترعة النصيري وترعة سنجها ومتوسط ثمن الفدان من ٤٠ الي ٥٠ جنيه وتبعد عن المركز بمسافة ٤٥ دقيقة وأقرب طريق لها محطة البوها واسم عمدتها الشيخ خاطر خاطر

(البوها وكفر محمد خليل) هما واقعتان في شمال السكة الحديد الواصله الى المنصوره وعدد سكانهما ٦٥٢ نسمة وزمامهما ١٤٤٨ فدان وكسور منها ١٣٨٩ فدان و١٦ قيراط و١٦ سهم تزرع مربوط أموالها السنوي ٧٦٧ جنيه و٩٦٩ مليم والباقي تالف ومنافع عموميه وبهما من النخيل ١٥٥ نخله مربوط أموالها السنوي ٣ جنيه و٨٧٥ مليم وأشهر عزبها عزبة علي افندي البدري وعزبة سيد احمد سليمان وشريكه وعزبة المرحوم حافظ باشا وعزبة محمد افندي خليل وأطيانهما تروى من ترعة المورايه وترعة تليجه والترعة المستجده ومتوسط ثمن الفدان من ٤٠ الي ٥٠ جنيه ويبعدان عن المركز بمسافة ٢٥ دقيقة وأقرب طريق لهما المحطة المسماة باسمهما واسم عمدتهما الشيخ سيد احمد احمد

(نزلة خيال) هي واقعة شرقي السكة الحديد الواصله الى المنصوره وفي جنوب الشرقاويه وعدد سكانها ١٣٨٤ نسمة وزمامها ١٩١٠ فدان وكسور منها ١٨١٥ فدان و٥٥ قيراط و٤٤ سهم تزرع مربوط أموالها السنوي ١٠١٨ جنيه و٧٩٩ مليم والباقي تالف ومنافع عموميه وبها من النخيل ٦٠٥ نخله مربوط أموالها السنوي ١٥ جنيه و١٢٥ مليم وأشهر عزبها عزبة كنافي افندي رضا وعزبة اسماعيل بك حافظ وعزبة محمد بك نشأت وعزبة ادريس بك راغب وعزبة عبد الرحيم حجازي وعزبة رزق الله بك شديد وأطيانهما تروى من ترعة تليجه وترعة أم كرش والترعة المستجده وترعة المورايه ومتوسط ثمن الفدان

من ٣٠ الى ٤٠ جنيه وتبعد عن المركز بمسافة ٥٠ دقيقة وأقرب طريق لها
محطة أبي كبير واسم عمدتها الشيخ مرسي محمد ثابت

(منشأة رضوان) هي واقعة في شمال تليجه وشرقي ترعة الصورة وعدد
سكانها ١٧٢٧ نسمة وزمامها ٣٤٩٢ فدان وكسور منها ٣٣٣٦ فدان و١١
قيراط و ٢٠ سهم تزرع مربوط أموالها السنوي ١٥٦٨ جنيه و ٤١٥٥ مليم والباقي
تألف ومنافع عمومية وبها من النخيل ٣١٥ نخلة مربوط أموالها السنوي ٧ جنيه
و ٨٧٥ مليم وأشهر عزبها عزبة امين باشا وعزبة سالم افندي السيد وعزبة ورثة
ابراهيم عمر وعزبة محمد عبد المنعم وعزبة قيطان وعزبة سيد احمد محمد نمر
وعزبة الست فاطمه وشركاها وعزبة الخواجه مكلف وعزبة الخواجه جورجى
كوكسا وعزبة على افندي سالم وأطيانها تروى من ترعة السرو وترعة تليجه
والترعة المستجده وترعة الصورة وترعة المنشر وترعة المشاعله وترعة أولاد
موسى ومتوسط ثمن الفدان من ٣٠ الى ٤٠ جنيه وتبعد عن المركز بمسافة ٢٠
رساعة وأقرب طريق لها محطة البوها واسم عمدتها الشيخ سليم سيد احمد
(الحصوه) هي واقعة غربي نزلة العارين وشرقي ترعة أولاد موسى
وعدد سكانها ١٣٠٧ نسمة وزمامها ١٣٩٧ فدان وكسور منها ١٢٨٩ فدان و٨
قيراط و ٨ سهم تزرع مربوط أموالها السنوي ٥٤٧ جنيه و ٤٣٦ مليم والباقي
تألف ومنافع عمومية وبها من النخيل ٢٠٠١ نخلة مربوط أموالها السنوي
٥٠ جنيه و ٢٥ مليم وأشهر عزبها عزبة مجاور عبده وعزبة ورثة محمد افندي
على وعزبة محمد افندي سليمان وأطيانها تروى من ترعة الرمل وترعة تليجه
وترعة المشاعله وترعة أولاد موسى وترعة الحاربيين وترعة العبد ومتوسط ثمن
الفدان من ٣٠ الى ٤٠ جنيه وتبعد عن المركز بمسافة ٢ ساعة وأقرب طريق لها

محطة الغابه واسم عمدتها الشيخ امام محمد

(أولاد موسى) هي واقعة في شمال نزلة العارين وفي جنوب قراجه
 وعدد سكانها ٢٤٤٤ نسمة وزمامها ٣٨٤٣ فدان وكسور منها ٢٩٩٤ فدان
 و١٤ قيراط. و١٤ سهم تزرع مربوط. أموالها السنوي ١٢٢٩ جنيه و٩٤٠ مليم
 والباقي تالف ومنافع عموميه وبها من النخيل ٥٤٨٠ نخله مربوط. أموالها
 السنوي ١٣٧ جنيه وأشهر عزبها عزبة ابراهيم عماره وشريكه وعزبة محمد
 بدران وعزبة محمد بك بهجت وعزبة عبد المجيد افندي خليل وعزبة ورثة
 الشيخ زريق وعزبة مصطفى سليم وعزبة عامر بك بدران وأطيانها تروي
 من ترعة النوافعه وترعة أولاد موسى وترعة سنجها ومتوسط ثمن الفدان
 من ٣٠ الي ٤٠ جنيه وتبعد عن المركز بمسافة ٣ ساعه وأقرب طريق لها محطة
 الغابه واسم عمدتها الشيخ امين محمد بدران

(قراجه) هي واقعة في شمال اولاد موسى وشرقي ترعة المشاعله وعدد
 سكانها ٤٥٠ نسمة وزمامها ٣٥٩ فدان وكسور منها ٦٨٣ فدان و٤ قراريط.
 و٢٠ سهم تزرع مربوط. أموالها السنوي ٢٠٦ جنيه و٤٨٨ مليم والباقي تالف
 ومنافع عموميه وبها من النخيل ٤٥٠ نخله مربوط. أموالها السنوي ١١ جنيه
 و٢٥٠ مليم وأشهر عزبها عزبة سالم افندي السيد وعزبة الشيخ زياد عامر
 وأطيانها تروي من بحر جارو وبحر شنيك وترعة المورليه وترعة المشاعله ومتوسط
 ثمن الفدان من ٢٠ الي ٣٠ جنيه وتبعد عن المركز بمسافة ٣ ساعه وأقرب
 طريق لها محطة الغابه وهي مضافه لعمدية أولاد موسى

(المشاعله) هي واقعه في شمال ترعة ناطوره وبين ترعتي المشاعله والصوره
 وعدد سكانها ١٢٣٩ نسمة وزمامها ١٨٠٨ فدان وكسور منها ١٤٢٩ فدان و١٠

قراريط و ١٢ سهم تزرع مربوط أموالها السنوي ٥٨؛ جنيته و ٧٩٨ مليم والباقي
تالف ومنافع عموميه وبها من النخيل ٥٢٥٠ نخله مربوط. اموالها السنوي
١٣١ جنيته و ٢٥٠ مليم وأشهر عزبها عزبة شحاته حويقل وعزبة محمد أفندي
عبد النبي وأطيانها ترويه من ترعة المشاعله والترعة المستجده وبحر الرمل
ومتوسط ثمن الفدان من ٢٠ الى ٣٠ جنيته وتبعد عن المركز بمسافة ٢ ساعه
واقرب طريق لها محطة الغابه واسم عمدتها الشيخ محمد محمد علي شعلان

(الصوره وكفر عبد الشهيد شنوده) هما واقعتان في شمال المشاعله وشرقي
ترعة الصوره وعدد سكانها ٩٣٥ نسمة وزمامها ١٤٩٤ فدان وكسور منها
١٢٧٤ فدان و ١٢ قيراط و ١٤ سهم تزرع مربوط أموالها السنوي ٥٢٦ جنيته
و ٨٦٧ مليم والباقي تالف ومنافع عموميه وبها من النخيل ٥٦٧٨ نخله مربوط.
أموالها السنوي ١٤١ جنيته و ٩٥٠ مليم وأشهر عزبها عزبة عبده بك البابلي
وعزبة علي احمد وشركاد وعزبة علي عبد الله وعزبة مخايل أفندي موسى
وأطيانها تروي من ترعة المورلية والترعة المستجده وترعة الصوره ومتوسط
ثمن الفدان من ٢٠ الى ٣٠ جنيته ويبعد عن المركز بمسافة ١٥٠ ساعه واقرب
طريق لها محطة البوها وهما مضافين لعمدية المشاعله

(القضاه) هي واقعة في شمال الصوره وبين ترعتي للصوره والقضاه
وعدد سكانها ٩٢٢ نسمة وزمامها ٢٥٤٦ فدان وكسور منها ١٨٧٤ فدان و ٢
قيراط و ١٦ سهم تزرع مربوط أموالها السنوي ٦٦٥ جنيته و ٨٠٠ مليم والباقي
تالف ومنافع عموميه وبها من النخيل ٣٠٠٦ نخله مربوط أموالها السنوي
٧٥ جنيته و ١٥٠ مليم وأشهر عزبها عزبة محبوب عبد السميع وعزبة موسى
الطحاوي وعزبة احمد حساين وعزبة سيف النصر صالح وعزبة السيد محمد

الجزروني وعزبة الخواجه بني استابولو وأطيانها تروي من ترعة المورليه وترعة الصورة ومتوسط ثمن الفدان من ٢٠ الى ٣٠ جنية وتبعد عن المركز بمسافة ٢ ساعة وأقرب طريق لها محطة البوها واسم عمدتها الشيخ عوض السيد (سنجها) هي واقعة غربى بحر موسى وفي شمال السكة الحديد الواصلة الى المنصوره وهي عباره عن جملة كنفور بارض جزيرة رملية وبعض تكسب أهلها من صيد السمك وعدد سكانها ٥٨١٨ نسمة وزمامه ٩٥٥١ فدان وكسور منها ٨٢٣٥ فدان و٣ قراريط و٤ أسهم تزرع مربوط أموالها السنوي ٣٣٢٨ جنية و٥٣٣ مليم والباقي تالف ومنافع عموميه وبها من النخيل ٤٨٩٨ نخله مربوط أموالها السنوي ١٢٢ جنية و٤٥٠ مليم وأشهر عزبها عزبة احمد افندي رفعت وعزبة الخواجه ناعوم وعزبة أبو واكد وعزبة سعد بك مخايل وعزبة سليم افندي وعزبة الجزيره وعزبة ورثة حسن بك حسنى وعزبة محمد افندى برتو وعزبة حسن بك مختار وعزبة اسماعيل افندي صادق وعزبة ديمترى منصور وعزبة محمد افندي دقن وعزبة ورثة الخواجه وسيلي وأطيانها تروي من بحر الزيديين وترعة سنجها وترعة الشيخ حسن وبحر موسى وترعة القبه وترعة ناطوره وبحر أم الريش وترعة حانوت وترعة الهجارسه وبحر العدسيه ومتوسط ثمن الفدان من ٣٠ الى ٤٠ جنية وتبعد عن المركز بمسافة ١٣٠ ساعة وأقرب طريق لها محطة كفر صقر واسم عمدتها عبد اللطيف افندى محمد واكد

(شيط الهواء) هي واقعة على الشاطيء الايمن لبحر موسى وغربى ترعة ناطوره وعدد سكانها ١٥٨٢ نسمة وزمامها ٣٣٨٧ فدان وكسور منها ٢٦٣٧ فدان و٢٠ قيراط و١٠ أسهم تزرع مربوط أموالها السنوي ٨٥٨ جنية و٨٢٣

مليم والباقي تالف ومنافع عموميه وبها من النخيل ٨٥٧ نخله مربوط أموالها السنوي ٢١ جنيه و٤٢٥ مليم وأشهر عزبها عزبة علي ابراهيم شامه وعزبة عبد الله بك عبد السميع وعزبة سليمان بك عزت وعزبة ابوزيد عبد الله وعزبة الست أمينه هانم وعزبة الخواجه كوستيه وأطيانها تروي من بحر مويس وبحر قراجة وترعة ناطوره ومتوسط ثمن الفدان من ٣٠ الي ٤٠ جنيه وتبعد عن المركز بمسافة ١٥ ر ٢ ساعة وأقرب طريق لها محطة كفر صقر واسم عمدتها الشيخ ابوزيد عبد الله

(أبو حريز) هي واقعة على الشاطئ الايسر لبحر مويس وفي شمال شيط الهواء وعدد سكانها ٧٥٨ نسمة وزمامها ٩٠٢ فدان وكسور منها ٧٨٤ فدان و٦ أسهم تزرع مربوط أموالها السنوي ٣٥٩ جنيه و٨١٩ مليم والباقي تالف ومنافع عموميه وبها من النخيل ٢٠٨ نخله مربوط أموالها السنوي ٥ جنيه و٢٠٠ مليم وبها أطيان للاوقاف وأطيانها تروي من بحر مويس وترعة الطرشه وبحر ام طوبار ومتوسط ثمن الفدان من ٣٠ الي ٤٠ جنيه وتبعد عن المركز بمسافة ٢٠ ر ٢ ساعة وأقرب طريق لها محطة كفر صقر واسم عمدتها الشيخ جاد اسماعيل

(كفر الزور) هو واقع في شمال ابو حريز وغربي قصاصين السباخ وعدد سكانه ٧٩٨ نسمة وزمامه ٢٣١٠ فدان وكسور منها ١٥٧٤ فدان و٩ قراريط و٢٠ سهم تزرع مربوط أموالها السنوي ٤١٦ جنيه و٢٥٢ مليم والباقي تالف ومنافع عموميه وبه من النخيل ١٥٥ نخله مربوط أموالها السنوي ٣ جنيه و٨٧٥ مليم وبه أطيان للاوقاف وأشهر عزبه عزبة علي أفندي صقر واخوته وعزبة ابراهيم أفندي صليب وعزبة سمعان أفندي بلامون وأطيانها تروي من بحر

أم الريش وترعة ابني الشقوق وبحر الحرامى ومتوسط ثمن الفدان من ٢٠ الى ٣٠ جنيهه ويبعد عن المركز بمسافة ٢٣٠ ساعة وأقرب طريق له محطة أبي الشقوق واسم عمدته الشيخ عبد الرحمن محمد اسماعيل

(كفر حماد) هو واقع شرقي حانوت وغربي كفر الحديدى وعدد سكانه ٩٥٣ نسمة وزمامه ١١٧٤ فدان وكسور منها ٩٧٦ فدان و٢٢ قيراط و٢٠ سهم تزرع مربوط أموالها السنوي ٤٠٥ جنيهه و٩٠٣ مليم والباقي تالف ومنافع عمومية وبه من النخيل ٣٢٥ نخلة مربوط أموالها السنوي ٨ جنيهه و١٢٥ مليم وأشهر عزبه عزبة أمين بك الشمسى وأطيانه تروي من ترعتى حانوت القديس والجديده وبحر موسى وترعة سنجها وبحر الزيديين وترعة خسر وباشا ومتوسط ثمن الفدان من ٣٠ الى ٤٠ جنيهه ويبعد عن المركز بمسافة ١٥٠ ساعة وأقرب طريق له محطة أبي الشقوق واسم عمدته الشيخ أحمد السيد الجوربجي

(كفر الحديدى) هو واقع شرقي كفر حماد وغربي مصرف سنجها وعدد سكانه ٣٢٠ نسمة وزمامه ٤٠٦ فدان وكسور منها ٣٣٥ فدان و٢٠ قيراط و١٢ سهم تزرع مربوط أموالها السنوي ١٢٦ جنيهه و٦٣٢ مليم والباقي تالف ومنافع عمومية وبه من النخيل ١٦٤ نخلة مربوط أموالها السنوي ٤ جنيهه و١٠٠ مليم وأطيانه تروي من بحر الزيديين وترعة أمين بك بمبدالله ومتوسط ثمن الفدان من ٣٠ الى ٤٠ جنيهه ويبعد عن المركز بمسافة ١٥٠ ساعة وأقرب طريق له محطة أبي الشقوق واسم عمدته الشيخ اسماعيل المنادى

(حانوت) هي واقعة على الشاطيء الايسر لبحر أم الريش وغربي كفر حماد وعدد سكانها ١٠١٢ نسمة وزمامها ٤٤٨٤ فدان وكسور منها ٤٢٢٨ فدان و٩ قيراط و٤ سهم تزرع مربوط أموالها السنوي ٨٩٢ جنيهه و٧١٥ مليم

والباقي تالف ومنافع عموميه وبها من النخيل ٧٣ نخله مربوط أموالها السنوي ١ جنيه و ٨٢٥ مليم وأشهر عزبها عزبة السيد سليمان على وعزبة السيد الجوريجي وعزبة محمد بك ابيب وعزبة الخواجه بشاره جرجس وعزبة على عبد الحليم وشركاه وعزبة الخواجه شارلوبا كوس وعزبة الخواجه انطون مخايل وشريكه وعزبة محمد لاجين وأطيانها تروي من ترعة العرب وترعة حانوت المستجده وبحر أم الريش وترعة سنجها وترعة المقاطعه وبحر الشيخه ومتوسط ثمن الفدان من ٢٠ الي ٣٠ جنيه وتبعد عن المركز بمسافة ١٢٠ ساعة وأقرب طريق لها محطة أبي الشقوق واسم عمدتها الشيخ محمد لاجين

(الصوفيه) هي واقعة شرقي بحر مويس وغربي ترعة النوافعه وعدد سكانها ٢١٠٤ نسمة وزمامها ١٩٢٩ فدان وكسور منها ٥٠٢٩ فدان و٣ قراريط و٤ سهم تزرع مربوط أموالها السنوي ٧٧١ جنيه و ٥٨٧ مليم والباقي تالف ومنافع عموميه وبها من النخيل ٦١١ نخله مربوط أموالها السنوي ١٥ جنيه و ٢٧٥ مليم وأشهر عزبها عزبة رضوان محمد وعزبة ابراهيم عمر وعزبة حسن بك حمدي وأطيانها تروي من بحر العرفان وترعة النوافعه وبحر المشرع وترعة حانوت ومتوسط ثمن الفدان من ١٠ الي ٢٠ جنيه وتبعد عن المركز بمسافة ٣٠ ساعة وأقرب طريق لها محطة كفر صقر واسم عمدتها الشيخ سليمان سالم

(تلراك) هي واقعة في الشمال الشرقي لشيطن الهواء وشرقي ترعة سليم بك وعدد سكانها ٥٠٣٨ نسمة وزمامها ١٣٦٨٧ فدان وكسور منها ١١٠٦٦ فدان و ٦ أسهم تزرع مربوط أموالها السنوي ٣٠٤٧ جنيه و ٢٨٨ مليم والباقي تالف ومنافع عموميه وبها من النخيل ١٥١٢ نخله مربوط أموالها السنوي ٣٧ جنيه و ٨٠٠ مليم وأشهر عزبها عزبة على بك علوي وعزبة مصطفى

حدودة

سديرية

الدقيل

ستفغات وتلون

كفرزون

صرف جى صفظ

صرف جى صفظ

خضاد

كفر الحديدي

نذرك

الصوفه

سنجيا

مصرف سنجها

مولين

صان

العجى

القضاه

الصوره

المشاطه

صرف مان الحجر

فوق

مدتية الشقيه

سركه كفر صقر

عملت بعرقى

(سعودى چاي)

مطبقة على سكر

الاعراب

كفر الدوانه

الفارين

الرابعى القديم

الرابعى الجديد

اشنيطا الحاروه

مصفا

بنجه

الربوه

كفر عرابان الفوليد

نزه خيال

كفر ابوكبير

مرکز

ابوكبير

ابوليس

البحارز

الخطانين

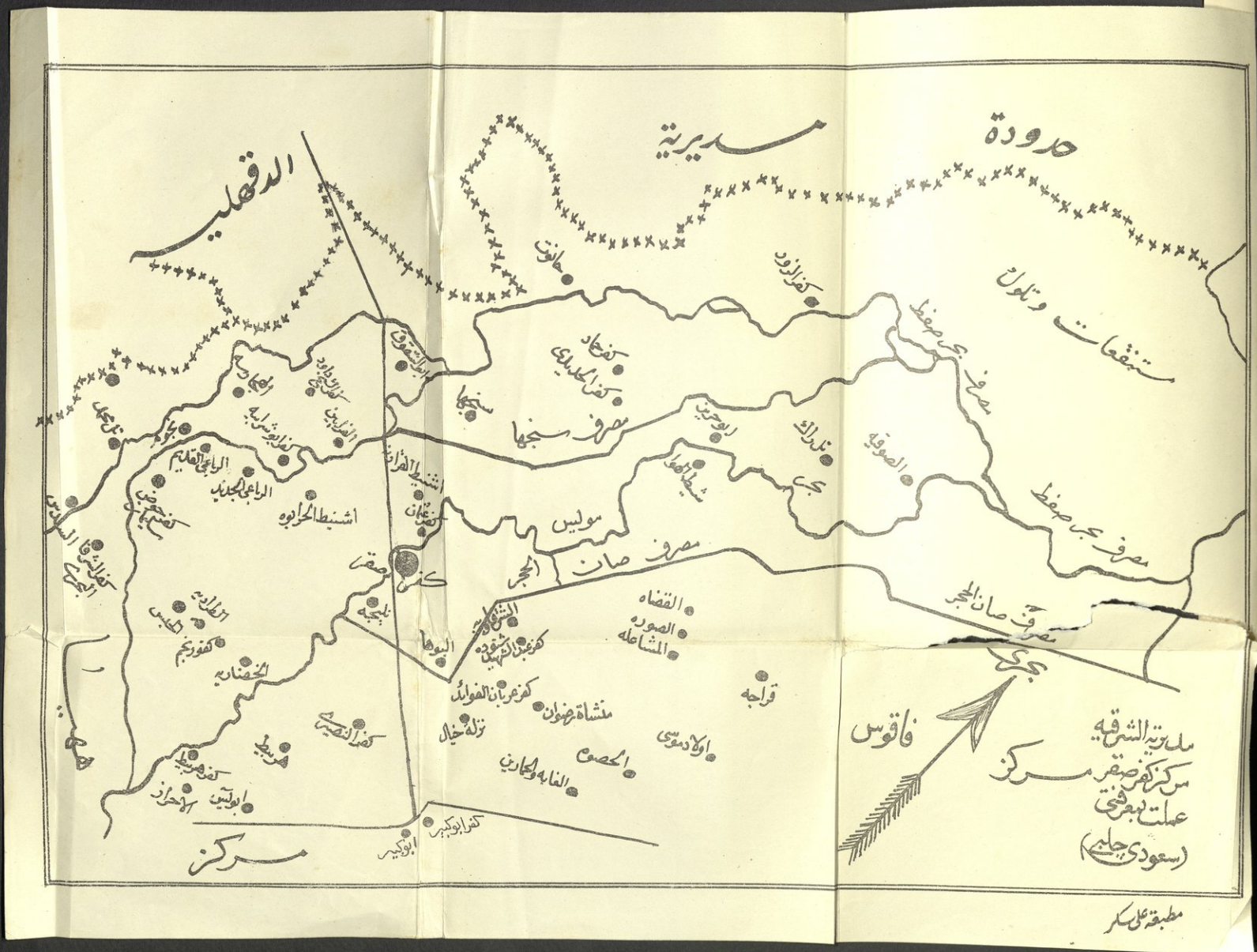
كفر الحديدي


كفر الحديدي

كفر الحديدي

كفر الحديدي

كفر الحديدي





بك شفيق وعزبة ورثة محمد الجيار وعزبة الخواجه سليم وسبعان صيدناوى
وعزبة أسعد افندى يوسف وعزبة حسن افندى حبيب وعزبة الست منجده
وعزبة حسن سيد احمد وعزبة ورثة على النجار وعزبة حسن حسين سعاده
وعزبة ورثة عبد الله محمد جميل وعزبة السيد ابراهيم عبد السميع وعزبة علوانى
عبد السميع وعزبة أنطون ابراهيم صيدناوى وعزبة أنطون بك زنايرى
وعزبة حسن على زمزم وعزبة سليمان بك عزت وأطيانها تروى من ترعة
دفان وترعة حانوت وترعة أبى الشقوق وبحر القصبى وبحر مويس وبحر الشيخه
وترعة أم طوبار وبحر أم الريش وترعة المعترض وبحر القتل وبحر أبودقن
وترعة سنجها الجديده ومتوسط ثمن الفدان من ٢٠ الى ٣٠ جنيه وتبعد عن
المركز بمسافة ٣ ساعه وأقرب طريق لها محطة أبى الشقوق واسم عمدتها الشيخ
محمد سالم عبيد

(قصاصين السباح) هى واقعة فى شمال الصوفيه وشرقى كفر الزور
وعدد سكانها ٢٣٥٤ نسمة وزمامها ٣٢٤ فدان وكسور منها ٢٦٣١ فدان
١٢٠ قيراط و٤٠ اسهم تزرع مربوط أموالها السنوى ٥١٤ جنيه و ٦٥١ مليم
والباقي تالف ومنافع عمدويه وبها من النخيل ١٠٠٧ نخلة مربوط أموالها
السنوى ٢٥ جنيه و ١٧٥ مليم واشهر عزبها عزبة على افندى محمد وأطيانها تروى
من بحر حادوس وبحر القبو وبحر البركه وبحر القصبى وبحر معزات وترعة
الدوار وبحر العجور وبحر المنيشر وبحر البورى ومتوسط ثمن الفدان من ١٠
الى ٢٠ جنيه وتبعد عن المركز بمسافة ٤ ساعه وأقرب طريق لها محطة أبى
الشقوق واسم عمدتها الشيخ ابراهيم محمد

الكلام على مركز فاقوس

هذا المركز مقره فاقوس ويحتوي على ٤٤ بلدة وعدد سكان أهاليه ٩٠٢٥٠

نسمة ويبعد عن مدينة الزقازيق بمسافة ٣٦ كيلومتر

مأمور المركز محمد افندي غنيم

معاون بوليس المركز اليوزباشي محمد افندي صديق

مهندس الري على افندي واصف

حكيم المركز الدكتور صالح افندي فريد

قاضي شرعي الشيخ محمد هنداوى طولان

الكلام على بلاد المركز

(فاقوس) هي واقعة في جزيرة من الرمل وتبعد عن الزقازيق بمسافة

ستة وثلاثون ألف متر وهي رأس المركز وبها قيساريه للبيع والشراء ومسجد

وبجوارها في الشمال الغربي جزيره بها مقابر وضريح لبعض الصالحين وغربها

تل قديم تبلغ مساحته سبعة فدان تقريبا وهو ممتد الى بحر فاقوس وارتفاعه

نحو خمسة عشر مترا ومن كثرة أخذ الاسبخه منه صار قطعاً متفرقه والسكه

الحديد الواصله الى الصالحيه ماره بوسطه وبجواره في الجنوب اشرقي مقام

السيد صالح البلاسي البطأحي الذي يعمل له مولد حافل كل سنه يجتمع فيه

جم غفير من انحاء المديرية وغيرها وهناك أيضا مقام ابنه السيد على الشبير

وبها شوادير يسكنها جماعة من جهة المطريه لمبيع الفسيخ وبها محطة السكه

الحديد وعدد سكانها ٣٦٧٥ نسمة وزمامها ١١٦٤ فدان وكسور منها ١٠٦١

فدان و١٢ قيراط وه أسهم تزرع مربوط أموالها السنوي ٧٥٤ جنيه و٦٦٠

مليم والباقي تالف ومنافع عموميه وبها من النخيل ١٠٢٥٩ نخله مربوط
أموالها السنوي ٢٥٦ جنيه و٤٧٥ مليم وأشهر عزبها عزبة مصطفى بك خليل
وشربكه وعزبة فتح الله بك النحاس وعزبة محمد خليل عياد وأطيلها تروي
من بحر فاقوس وترعة السمانه وترعة الديدامون وترعة البيروم وترعة
كفر العدوي وجنايبه السكة الحديد ومتوسط ثمن الفدان من ٣٠ الي ٤٠
جنيه وأقرب طريق لها المحطة المسماة باسمها واسم عمدتها الشيخ علي حماد

(الديدامون) هي واقعة شرقي البيروم وفي جنوب بني صربد وعدد
سكانها ٤٤١٥ نسمة وزمامها ٤٤٦٩ فدان وكسور منها ٤٢٣٩ فدان و٢٣ قيراط.
و٤ أسهم تزرع مربوط أموالها السنوي ١٩٢٨ جنيه و٤٧٣ مليم والباقي تالف
ومنافع عموميه وبها من النخيل ٥٧٨٧ نخله مربوط أموالها السنوي ١٤٤ جنيه
و٦٧٥ مليم وأشهر عزبها عزبة عبد العال سلمان وعزبة ابو عبدون محمد وعزبة
ماضي يارم وعزبة ابراهيم بك حلمي وعزبة الست هوي وعزبة امام بك اسماعيل
وعزبة سليمان ابو الطيب وعزبة فهد عامر وعزبة جايل علي وعزبة وشاحي علي وعزبة
ابراهيم علي عبيد وعزبة الخواجه مندي قسطندي وأطيلها تروي من بحر
فاقوس وترعة الديدامون ومتوسط ثمن الفدان من ٤٠ الي ٥٠ جنيه وتبعد
عن المركز بمسافة ٣٥ دقيقه واقرب طريق لها محطة فاقوس واسم عمدتها
الشيخ ابراهيم محمد

(أولاد العدوي) هي واقعة في شمال كفر محمد اسماعيل وغربي منية
المكرم وعدد سكانها ٥٩١ نسمة وزمامها ٣١٠ فدان وكسور منها ٢٨٩ فدان
و١ قيراط. و٨ أسهم تزرع مربوط أموالها السنوي ٢١٩ جنيه و٥٦٨ مليم
والباقي تالف ومنافع عموميه وبها من النخيل ٢١٤٠ نخله مربوط أموالها

السنوي ٥٣ جنيه و ٥٠٠ مليم وأطيانها تروى من بحر فاقوس وترعة أولاد
العدوى وترعة ميت العز ومتوسط ثمن القدان من ٤٠ الى ٥٠ جنيه وتبعد
عن المركز بمسافة ٢٠ دقيقة وأقرب طريق لها محطة فاقوس واسم عمدتها
الشيخ عدوي اسماعيل

(منية المسكرم وكفر محمد اسماعيل) هما واقعتان شرقي بحر فاقوس
وشرقي ميت العز وبهما معمل كان معدلتريبة دودة الحرير وعدد سكانهما ٢٣٩٨
نسمه وزمامهما ٢٥٩١ فدان وكسور منها ٢٤١٢ فدان و ٩ قراريط و ١٩ سهما
تزرع مربوط أموالها السنوي ١٣٦٩ جنيه و ٧٣٥ مليم والباقي تالف ومنافع
عمومية وبهما من النخيل ٧٦٣٣ نخلة مربوط أموالها السنوي ١٩٠ جنيه و ٨٢٥
مليم وأشهر عزبها عزبة غزالي وعزبة المنشية وعزبة الست فلك ناس وعزبة
أحمد بك سعيد وعزبة مصطفى بك خليل وعزبة مسعود بطرس وأطيانها
تروي من ترعة المنيا وترعة أم سلطان وترعة بلوش ومتوسط ثمن القدان من
٤٠ الى ٥٠ جنيه ويبعدان عن المركز بمسافة ٢٠ دقيقة وأقرب طريق لهما
محطة فاقوس واسم عمدتها محمد مصطفى خليل

(دوار جهينه) هو واقع شرقي فاقوس وفي جنوب السكة الحديد
الواصله الى الصالحية وعدد سكانه ١٦٦٤ نسمه وزمامه ١٥٧٨ فدان وكسور
منها ١٣٤٢ فدان و ٦ قراريط و ١٤ سهم تزرع مربوط أموالها السنوي ٦٤٩
جنيه و ٤٣ مليم والباقي تالف ومنافع عمومية وبه من النخيل ٩٦٨٣ نخلة مربوط
أموالها السنوي ٢٤٢ جنيه و ٧٥ مليم وأغلب تكسب سكانه من ثمر النخيل
وأشهر عزبه عزبة محمد أفندي لبيب وعزبة الشيخ محمد ونس وعزبة سليمان
محمد وأخوته وأطيانه تروى من ترعة ماهر باشا وترعة أم غانم وترعة السماخنة

وترعة الزعرد وترعة السمرانه وجناية السكة الحديد ومتوسط ثمن الفدان من ٤٠ الى ٥٠ جنيه ويبعد عن المركز بمسافة ٣٠ دقيقة وأقرب طريق له محطة فاقوس واسم عمدته الشيخ محمد علاوي

(الزوايه الحمراء) هي واقعة غربى ببحر فاقوس وشرقى كفر ابراهيم بشاره وعدد سكانها ١٣٢٥ نسمة وزمامها ٣٧٨ فدان وكسور منها ٣٥٢ فدان و٥ قراريط و١٦ سهم تزرع مربوط أموالها السنوي ٢٩٨ جنيه و٨٠٣ مليم والباقي تالف ومنافع عموميه وبها من النخيل ٢٠٤٥ نخله مربوط أموالها السنوي ٥١ جنيه و١٢٥ مليم وأشهر عزبها عزبة فتح الله بك النحاس وعزبة ورثة يوسف النجدى وعزبة حسن حسن وشريكه وأطيانها تروى من بحر فاقوس وترعة الغفاره وترعة الصادي وترعة المختاربه ومتوسط ثمن الفدان من ٤٠ الى ٥٠ جنيه وتبعد عن المركز بمسافة ٣٠ دقيقة وأقرب طريق لها محطة فاقوس واسم عمدتها السيد بك يوسف المنعم عليه بالرتبة الثالثه والنیشان المجيدى الرابع

(السلطنه) هي واقعة شرقى الفدادنه وفي جنوب السكة الحديد الواصله الى الصالحيه وعدد سكانها ٣٢٠ نسمة وزمامها ٢٣٥ فدان وكسور منها ٢٠٨ فدان و١٠ قراريط و١٢ سهم تزرع مربوط أموالها السنوي ١٢٩ جنيه و٢٧٧ مليم والباقي تالف ومنافع عموميه وبها من النخيل ٤٤٠ نخله مربوط أموالها السنوي ١١ جنيه وأشهر عزبها عزبة ابراهيم افندى حلیم وأطيانها تروى من ترعة الصادي وترعة النوافعه وترعة العارين وجناية السكة الحديد ومتوسط ثمن الفدان من ٤٠ الى ٥٠ جنيه وتبعد عن المركز بمسافة ٣٠ دقيقة وأقرب طريق لها محطة فاقوس واسم عمدتها الشيخ السيد عوض

(كفر كشك) هو واقع في شمال كفر جاویش وغربي بحر فاقوس
 وعدد سكانه ٢٥٤ نسمة وزمامه ١٤٥ فدان وكسور منها ١٣٦ فدان و٢١ قيراط
 تزرع مربوط أموالها السنوي ٩٩ جنيه و٢٦٣ مليم والباقي تالف ومنافع
 عمومية وبه من النخيل ٧٨٢ نخلة مربوط أموالها السنوي ١٩ جنيه و٥٥٠
 مليم وأطيانه تروي من بحر فاقوس وترعة المختاربه ومتوسط ثمن الفدان من
 ٤٠ الى ٥٠ جنيه ويبعد عن المركز بمسافة ٥٠ دقيقة وأقرب طريق له محطة
 فاقوس وهو مضاف لعمدية ميت العز

(الفدادنه) هي واقعة في شمال كفر ابراهيم بشاره وفي جنوب السكه
 الحديد وعدد سكانها ١٤٧٤ نسمة وزمامها ٧٩١ فدان وكسور منها ٤٧٨ فدان
 و١٥ قيراط و٢٠ سهم تزرع مربوط أموالها السنوي ٣٤٠ جنيه و٤٨ مليم
 والباقي تالف ومنافع عمومية وبها من النخيل ١٦٥٣ نخلة مربوط أموالها
 السنوي ٤١ جنيه و٣٢٥ مليم وبها أطيان للاوقاف وأشهر عزبها عزبة ورثة
 خلف الله باشا وأطيانها تروي من بحر فاقوس وترعة أم شوك وترعة الغفاره
 وترعة المختاربه وترعة الصادي وجنابية السكه الحديد ومتوسط ثمن الفدان
 من ٤٠ الى ٥٠ جنيه وتبعد عن المركز بمسافة ٤٥ دقيقة وأقرب طريق لها محطة
 فاقوس واسم عمدتها الشيخ احمد عمري

(كفر جاویش) هو واقع غربي بحر فاقوس وفي جنوب كفر كشك
 وعدد سكانه ٩٧٩ نسمة وزمامه ٨٩٨ فدان وكسور منها ٨١٥ فدان و٧ قيراط
 و٢ سهم تزرع مربوط أموالها السنوي ٥٠٨ جنيه و٢٧٣ مليم والباقي تالف
 ومنافع عمومية وبه من النخيل ١٧٢١ نخلة مربوط أموالها السنوي ٤٣ جنيه
 و٢٥ مليم وأطيانه تروي من بحر فاقوس وترعة المختاربه وترعة أم شوك

ومتوسط ثمن الفدان من ٤٠ الى ٥٠ جنيهه ويبعد عن المركز بمسافة ١ ساعه
 وأقرب طريق له محطة فاقوس واسم عمدته الحاج علي سلام
 (كثر ابراهيم بشاره) هو واقع في جنوب الفدادنه وغربي الزوايه
 الحمراء وعدد سكانه ٢١٤ نسمة وزمامه ١١٥ فدان وكسور منها ١١٠ فدان
 و٢٢ قيراط و٨ أسهم تزرع مربوط أموالها السنوي ٨٠ جنيهه و١٩٥٥ مليم
 والباقي تالف ومنافع عموميه وبه من النخيل ١٦١ نخله مربوط أموالها السنوي
 ٤ جنيهه و٢٥ مليم وأطيانها تروى من ترعة المختاريه ومتوسط ثمن الفدان من
 ٤٠ الى ٥٠ جنيهه ويبعد عن المركز بمسافة ١ ساعه وأقرب طريق له محطة
 فاقوس واسم عمدته المعلم ابراهيم صليب

(ميت العز) هي واقعة شرقي بحر فاقوس ويفصلها عن كثر جاويش مياه
 البحر وعدد سكانها ٢٣٤٤ نسمة وزمامها ١٢٨٥ فدان وكسور منها ١٢٣٢ فدان
 و٢٢ قيراط و٤ أسهم تزرع مربوط أموالها السنوي ١٠٣٨ جنيهه و٦٤٤ مليم والباقي
 تالف ومنافع عموميه وبها من النخيل ٤١٩٢ نخله مربوط أموالها السنوي
 ١٠٤ جنيهه و٨٠٠ مليم وأطيانها تروى من بحر فاقوس وترعة ميت العز وخليج
 الاوسيه ومتوسط ثمن الفدان من ٤٠ الى ٥٠ جنيهه وتبعد عن المركز بمسافة
 ٤٠ دقيقه وأقرب طريق لها محطة فاقوس واسم عمدتها الشيخ زيد جمعه
 (أولاد عابدين) هي واقعة في جنوب كثر محمد اسماعيل وفي شمال
 النمرود وعدد سكانها ٥٠٧ نسمة وزمامها ٤٩٥ فدان وكسور منها ٤٧٦ فدان
 و١٥٥ قيراط و٢٠ سهم تزرع مربوط أموالها السنوي ٢٨٢ جنيهه و٧٩٤ مليم
 والباقي تالف ومنافع عموميه وبها من النخيل ١٨٦١ نخله مربوط أموالها السنوي
 ٤٦ جنيهه و٥٢٥ مليم وأطيانها تروى من ترعة أولاد العدوي والخليج الخصوصي

ومتوسط ثمن الفدان من ٤٠ الى ٥٠ جنيه وتبعد عن المركز بمسافة ٤٠ دقيقة
وأقرب طريق لها محطة فاقوس واسم عمدتها الشيخ سلامه محمد

(الدميين) هي واقعة شرقي بحر فاقوس وغربي النديروط. وعدد سكانها
١٣١١ نسمة وزمامها ١١٩٢ فدان وكسور منها ١١٠١ فدان و٢٣٣ قيراط و١٢
سهم تزرع مربوط. أموالها السنوي ٧٩١ جنيه و٥١٤ مليم والباقي تالف ومنافع
عمومية وبها من النخيل ١٦٣٣ نخلة مربوط. أموالها السنوي ٤٠ جنيه و٥٧٥
مليم وأشهر عزبها عزبة صالح بك ماهر وعزبة ورثة مصطفى الدماصي وعزبة
جورجي كساب وأطيانها تروي من بحر فاقوس وترعة الخنوسيه ومتوسط
ثمن الفدان من ٣٠ الى ٤٠ جنيه وتبعد عن المركز بمسافة ١ ساعة وأقرب
طريق لها محطة فاقوس واسم عمدتها الشيخ اسماعيل الخنفي

(كفر عيسى أغا) هو واقع غربي النديروط وفي جنوب الدمييين وعدد
سكانه ٣٤٢ نسمة وزمامه ١٣٣ فدان وكسور منها ١٢٦ فدان و١١ قيراط و١٢
سهما تزرع مربوط أموالها السنوي ١٠٨ جنيه و٧٧٤ مليم والباقي تالف ومنافع
عمومية وبه من النخيل ٧٧ نخلة مربوط أموالها السنوي ١ جنيه و٩٢٥ مليم
وأطيانه تروي من بحر الخزان وترعة الخنوسيه ومتوسط ثمن الفدان من ٣٠
الى ٤٠ جنيه ويبعد عن المركز بمسافة ٢٠ دقيقة وأقرب طريق له محطة فاقوس
وهو مضاف لعمدية الدمييين

(الصوالح) هي واقعة في جنوب النديروط وشرقي الاخميميين وكانت قديما
رأس مركز وعدد سكانها ١٨٠٦ نسمة وزمامها ١٥٦٠ فدان وكسور منها
١٤٣٤ فدان و٩ قراريط و١٦ سهما تزرع مربوط أموالها السنوي ٨٧٧ جنيه
والباقي تالف ومنافع عمومية وبها من النخيل ٧٣١٤ نخلة مربوط وأموالها

السنوي ١٨٢ جنيه و ٩٠٠ مليم وبها أطيان للاوقاف وأشهر عنزها عزبة وورثة توده
عمار وعزبة حسن أفندي المورلي وعزبة وورثة جعفر باشا وعزبة أبو القاسم شرابي
وأطيانها تروي من بحر البقر وترعة الصوالح والترعة المستجدة ومتوسط ثمن
الندان من ٣٠ الى ٤٠ جنيه وتبعد عن المركز بمسافة ١ ساعه وأقرب طريق
لها محطة فاقوس واسم عمدتها الشيخ حسين مصطفى

(الاخميمين) هي واقعة غربي الصوالح وفي شمال نزل نعيم وعدد سكانها
٥٦٧ نسمة وزمامها ٥٣٥ فدان وكسور منها ٥١٥ فدان و ٩ تراريط و ٤ اسزم
تزرع مربوط أموالها السنوي ٤٢٢ جنيه و ٦٣٣ مليم والباقي تالف ومنافع
عمومية وبها من النخيل ١٠٩٣ نخلة مربوط أموالها السنوي ٢٧ جنيه و ٣٢٥
مليم وأشهر عنزها عزبة فتح الله بك النحاس وأطيانها تروي من ترعة الصوالح
وترعة ديل التمساح ومتوسط ثمن الندان من ٣٠ الى ٤٠ جنيه وتبعد عن
المركز بمسافة ١ ساعه وأقرب طريق لها محطة فاقوس واسم عمدتها الشيخ
احمد اسماعيل

(النروط) هي واقعة في شمال الصوالح وشرقي الدمين وعدد سكانها
١٣٩٢ نسمة وزمامها ٩٦٦ فدان وكسور منها ٩٢٢ فدان و ١٤ قيراط و ٢ سهم
تزرع مربوط أموالها السنوي ٧٢١ جنيه و ١١٢ مليم والباقي تالف ومنافع
عمومية وبها من النخيل ٦٠٥٣ نخلة مربوط أموالها السنوي ١٥١ جنيه و ٣٢٥
مليم وأطيانها تروي من ترعة النروط وترعة أولاد العدوى وترعة الخنوسيه
ومتوسط ثمن الندان من ٣٠ الى ٤٠ جنيه وتبعد عن المركز بمسافة ٤٠ دقيقة
وأقرب طريق لها محطة ناقوس واسم عمدتها الشيخ السيد مصطفى رمضان
(منزل نعيم) هي واقعة في شمال الهيصه وفي جنوب الاخميمين وعدد

سكانها ٥٢٤ نسمة وزمامها ٥١٠ فدان وكسور منها ٤٥٣ فدان و٣ قراريط و٢٠ سهم تزرع مربوط أموالها السنوي ٢٥٤ جنيه و٣٣٣ مليم والباقي تالف ومنافع عموميه وبها من النخيل ٨٢٩ نخله مربوط أموالها السنوي ٢٠ جنيه و٧٢٥ مليم وبها أطيان للاوقاف وأشهر عزبها عزبة أحمد الزهيري وعزبة أحمد صالح وأطيانها تروي من بحر البقر وترعة ديل التمساح ومتوسط ثمن الفدان من ٣٠ الي ٤٠ جنيه وتيمد عن المركز بمسافة ١٣٠ ساعه وأقرب طريق لها محطة فاقوس وهي مضافه لعمدية الهيصميه

(الجعافره) هي واقعة شرقي الهيصميه وفي جنوب ترعة السعديين وعدد سكانها ٢٩٨ نسمة وزمامها ١٩٢ فدان وكسور منها ١٦٩ فدان و٨ سهم تزرع مربوط أموالها السنوي ٩٧ جنيه و١٥١ مليم والباقي تالف ومنافع عموميه وبها من النخيل ٧٩١ نخله مربوط أموالها السنوي ١٩ جنيه و٧٧٥ مليم وأشهر عزبها عزبة محمد بك غالب وأطيانها تروي من ترعة السعديه ومتوسط ثمن الفدان من ٢٠ الي ٣٠ جنيه وتبعد عن المركز بمسافة ٢ ساعه وأقرب طريق لها محطة فاقوس واسم عمدتها الشيخ عوض الله محمد حسونه

(الخطاره) هي واقعة غربي الحجاجيه وشرقي الصوالح وعدد سكانها ١١٢٤ نسمة وزمامها ٤٦٧ فدان وكسور منها ٢٨٧٩ فدان و١٥ تيراط و١٢ سهم تزرع مربوط أموالها السنوي ٤٩٠ جنيه و٧٦٢ مليم والباقي تالف ومنافع عموميه وبها من النخيل ٣٧٥١ نخله مربوط أموالها السنوي ٩٣ جنيه و٧٧٥ مليم وأشهر عزبها عزبة سلامه السيد وشركاه وعزبة أبو القاسم شرازي وعزبة جمعه على وشركاه وعزبة وسيلي مانولي وأطيانها تروي من بحر البقر وترعة السعديه ومتوسط ثمن الفدان من ٢٠ الي ٣٠ جنيه وتبعد عن المركز

بمسافة ٢ ساعه واقرب طريق لها محطة فاقوس واسم عمدتها الشيخ محمد
حسن الهوبي

(الهيصميه) هي واقعة غربي الجعافره وفي جنوب ترعة السعديين
وعدد سكانها ١٣٨٣ نسمة وزمامها ١٤٣٠ فدان وكسور منها ١٣٢٩ فدان و٢٢
قيراط و٦ أسهم تزرع مربوط. أموالها السنوي ٥٤٧ جنيه و٨٠٨ مليم والباقي
تالف ومنافع عمومية وبها من ٣٠٤٠ نخله مربوط. أموالها السنوي ٧٦ جنيه
وأشهر عزبها عزبة علي ثابت وعزبة حسانين موسي وعزبة متولي محمد وعزبة
علي الرفاعي وأطيانها تروي من ترعة السعديه وترعة البرشه وبحر البقر وترعة
النظام ومتوسط ثمن الفدان من ٢٠ الي ٣٠ جنيه وتبعد عن المركز بمسافة ٢
ساعه واقرب طريق لها محطة فاقوس واسم عمدتها الشيخ حسين شريف

(الحجاجيه) هي واقعة شرقي الخطاره وغربي ترعة السعديين وعدد
سكانها ١٨٢٥ نسمة وزمامها ٣٠٤٨ فدان وكسور منها ٢١٨٨ فدان و٨ أسهم
تزرع مربوط. أموالها السنوي ٧٥٣ جنيه و٨٦٢ مليم والباقي تالف ومنافع
عمومية وبها من النخيل ٤٧١٢ نخله مربوط. أموالها السنوي ١١٧ جنيه و٨٠٠
مليم وأشهر عزبها عزبة الشيخ عبد الله العطار وعزبة أحمد أفندي خليفه وعزبة
رزق الله بك شديد وأطيانها تروي من ترعة ابو سلطان وترعة السعديه
ومتوسط ثمن الفدان من ٣٠ الي ٤٠ جنيه وتبعد عن المركز بمسافة ١٣٠
ساعه واقرب طريق لها محطة فاقوس واسم عمدتها الشيخ صالح جمعان

(كفر الحيوان) هو واقع في الشمال الشرقي للحجاجيه وبين بحر البقر
وترعة السعديين وعدد سكانه ١٧٠٩ نسمة وزمامه ١٨٥٧ فدان وكسور منها
١١٥٩ فدان و٢ قيراط و١٢ سهم تزرع مربوط. أموالها السنوي ٥٠٠ جنيه

و٦٦٢ مليم والباقي تالف ومنافع عموميه وبه من النخيل ٥٧٧٣ نخله مربوط.
 أموالها السنوي ١٤٤ جنيه و٣٢٥ مليم وأشهر عزبه عزبة موسى نصيرى وأطيانه
 تروي من ترعة السعديين وترعة بلوشه ومتوسط ثمن الفدان من ٣٠ الي
 ٤٠ جنيه وتبعد عن المركز بمسافة ١٣٠ ساعه وأقرب طريق له محطة فاقوس
 واسم عمدته الشيخ محمد علي الحيوان

(سواده) هي واقعة شرقي كفر الحيوان وغربي ترعة السعديه وقيل عنها
 في كتاب الدرر ان هذه البلده رجعت بخمسة أحجار من السماء فوق حجر
 على خيمة اعرابي فاحترقت ووزن الحجر الواحد منها عشرة أرتال
 فحمل منها أربعة الي القسطاق وواحد الي تنيس وسقوط تلك الحجارة كان
 في شعبان سنة ٢٤٢ هجريه وعدد سكانها ٢٦٥٣ نسمة وزمامها ٤٤٣٩ فدان
 وكسور منها ٣٦٠٣ فدان و٢١ قيراط و٢٢ سهم تزرع مربوط أموالها
 السنوي ١١٢٩ جنيه و٣٢٩ مليم والباقي تالف ومنافع عموميه وبها من النخيل
 ٢٢٦٠٩ نخله مربوط أموالها السنوي ٥٦٥ جنيه و٢٢٥ مليم وأشهر عزبها
 عزبة مصطفى باشا ماهر وعزبة الخواجه أفر نكيه وعزبة حسن عبد الرحمن
 واخيه وأطيانهما تروي من بحر البقر وترعة السعديه وترعة التوصيله ومتوسط
 ثمن الفدان من ٢٠ الي ٣٠ جنيه وتبعد عن المركز بمسافة ١٣٠ ساعه وأقرب
 طريق لها محطة اكياد واسم عمدتها الشيخ ابراهيم جلي

(كفر الحاج عمر) هو واقع شرقي فاقوس وفي شمال السكه الحديد
 الواصله الي الصالحيه وعدد سكانه ٢٠٦١ نسمة وزمامه ١٣٩٣ فدان وكسور
 منها ١٢٨٨ فدان و١٥٥ قيراط و١٦ سهم تزرع مربوط أموالها السنوي ٦٦٠
 جنيه و٦٧٢ مليم والباقي تالف ومنافع عموميه وبه من النخيل ١٠٣٥٨ نخله

مربوط أموالها السنوي ٢٥٨ جنيه و ٩٥٠ مليم وأشهر عزبه عزبة حجازي السيد وعزبة جبر افندي السيد وعزبة ابراهيم بك خلوصي وأطيانه تروي من ترعة السعراة وترعة السعيدية ومتوسط ثمن الفدان من ٣٠ الي ٤٠ جنيه ويبعد عن المركز بمسافة ١ ساعه وأقرب طريق له محطة اكياد واسم عمدته الشيخ السيد حسن حسين طيبه

(ا كباد الغتاوره) هي واقعة في جنوب دوامه والسكه الحديد الواصله الي الصالحيه وبها محطة السكه الحديد وعدد سكانها ٣٨٣٣ نسمة وزمامها ٩٩٣٢ فدان وكسور منها ٧٨١١ فدان و٢٣ قيراط تزرع مربوط أموالها السنوي ١٦٩٥ جنيه و ٥٨٣ مليم والباقي تالف ومنافع عمومية وبها من النخيل ٢٥٣٥٣ نخله مربوط أموالها السنوي ٦٣٣ جنيه و ٨٢٥ مليم وأشهر عزبها عزبة مسلم سالم وعزبة محمد افندي رمزي وعزبة آمنه هانم وعزبة صالح عرابي وعزبة محجوب الحوت وعزبة الشيخ محمد محمد ونس وعزبة موسى هاشم وعزبة يوسف واعر وعزبة مصطفى بك خليل وعزبة محمود سليمان وعزبة سالم على الحيوان واخوته وعزبة أمين بك غالي وعزبة يوسف افندي نصر الله وعزبة حنين افندي نخله وعزبة سليمان محمد العسكري وعزبة نقولا كرمي وعزبة محمد بطيح وعزبة مصطفى افندي توفيق وعزبة دمترى باقبلي وعزبة الخواجه بزلا وعزبة عمر العسكري وعزبة سليمان بك السيد اباضه وعزبة الشيخ اسماعيل العزازي وأطيانها تروي من ترعة اكياد وترعة السعراة وجناية السكه الحديد ومتوسط ثمن الفدان من ٣٠ الي ٤٠ جنيه وتبعد عن المركز بمسافة ١٣٠ ساعه وأقرب طريق لها المحطة المسماة باسمها واسم عمدتها الشيخ محمد علي هليل

(صان الحجر) هي واقعة بجوار التلول القديمة وهي غربي بحر موسى وفي شمال تلاك وهي مدينة قديمة من المدن الشهيرة في الوجه البحري وقد ترجم هذا الاسم مترجمو التوراه بكلمة تسوان وقالوا انها كانت تحت مصر في زمن موسي عليه السلام وترجمه (ارشيل) القبطي بكلمة جاييه وفي بعض كتب الاقباط بكلمة جاني وفي الكتب العربية صان أو صاجان وهي مقر العائلة الحادية والعشرين والثالثة والعشرين الفرعوية وكانت مدة الاولي مايه وثلاثين سنه وملوكها سبعة والثانية تسعا وثمانين سنه وملوكها أربعة ولم يمكن معرفة الوقت الذي خربت فيه هذه المدينة وأول من عين موضعها الاب (سيكار) وبها كثير من الآثار القديمة وبعض تكسب أهلها من صيد السمك وأغلب أراضيها رمال وعدد سكانها ٢٥٤٣ نسمة وزمامها ٤٩٢٦٤ فدان وكسور منها ١٩٤٧ فدان و٣ قراريط و٧ أسهم تزرع مربوط أموالها السنوي ٣٠٠ جنية و٢٧٣ مليم والباقي تالف ومنافع عموميه وبها من النخيل ٣٠٩ نخله مربوط أموالها السنوي ٧ جنية و٢٣٥ مليم وبها أطيان للاوقاف وأشهر عزبها عزبتي يوسف مكلف وعزبة على احمد وأطيانها تروي من بحر المحش وبحر أبو غالي وبحر أبو خليل وبحر الطويل وبحر فاقوس وبحر حادوس وبحر أبو شعيره وبحر الكراكه وبحر عين چاهين ومتوسط ثمن الفدان من ١٠ الي ٢٠ جنية وتبعد عن المركز بمسافة ٥ ساعه وأقرب طريق لها محطة الصالحيه واسم عمدتها الشيخ اسماعيل سيد احمد

(المناجاة الكبرى والصغرى) هما واقعتان في حدود المديرية من الشمال وشرقي صان الحجر بنحو أربعة آلاف متر وهما متجاورتان ويقال لهما المناجتان وفي شمال المناجاة الصغرى تلول قديمة وفي شمالها الشرق أيضا محل يدعى

أم عفن يزعم الناس ان به شهداء من الصحابة ويزورونه ويعقدون له مولدين
 كل عام في عيد النطر وعيد الاضحى وبها أطيان للاوقاف وكثيرا من شجر
 الطرفا وبهما مسجدان وبهض تكسب أهلها من صيد السمك وصناعة الجبن
 وثمر النخيل وأرضهما جميعها رمال ومتصله بالأراضي الشامية وعدد سكانها
 ٣٦١٩ نسمة وزمامها ٤٦٧٥٣ فدان وكسور منها ٨١٠٠ فدان و٦ قراريط و١٢
 سهم تزرع مربوط أموالها السنوي ٢٧٣٥ جنيهه و٤٣٠ مليم والباقي تالف
 ومنافع عموميه وبها من النخيل ٨١٩٩ نخلا مربوط أموالها السنوي ٢٠٤ جنيهه
 ٩٧٥ مليم وأشهر عزبها عزبة تايو ديونس الطحاوي وعزبة خالد فيصل الطحاوي
 وعزبة سعود يونس الطحاوي وعزبة غومه راجح الطحاوي وعزبة مازن عامر
 الطحاوي وعزبة منازع عامر الطحاوي وعزبة صميده سليمان الطحاوي وعزبة
 نصر صميده الطحاوي وعزبه رسلان سليمان الطحاوي وعزبة علي افندي نده
 وعزبة علي المعادي وعزبة الحاج محمد المالكى وعزبة الخواجه كوستيه جواني
 وعزبة عبد النبي عوض وعزبة محمد مجلي وعزبة عبد المجيد سليمان وعزبة محمد
 احمد الخفاح وعزبة عبد الحق افندي ابراهيم وعزبة حسن حسين النجار
 وشريكه وعزبة الخواجه باسيلي وعزبة محمد عبد الله وشركاد وعزبة عيد أغا
 كامل وعزبة محمد افندي بسيوني وعزبة الخواجه وتدولين سجرن وعزبة
 موسى الضواهري وعزبة عبد العال افندي عبد الرازق وعزبة الست نورجمال
 وعزبة عطا الله جنيدي وشريكه وأطيانها تروى من ترعة السمانه ومتوسط
 ثمن الفدان من ١٠ الي ٢٠ جنيهه ويبعدان عن المركز بمسافة ٤ ساعه وأقرب طريق
 لهما محطة الصالحيه واهم عمدة المناجاة الكبرى الشيخ حسين حسن محمود
 والمناجاة الصغرى الشيخ عطا الله سليمان جنيدي

(قصاصين الشرق) هي واقعة في شمال سماكين الشرق وفي جنوب
 الاخيوه وعدد سكانها ١٢١١ نسمة وزمامها ٩٢٠ فدان وكسور منها ٣٢٨ فدان
 و٨ قراريط و٦ أسهم تزرع مربوط أموالها السنوي ١١٦ جنيه و٥٦٠ مليم
 والباقي تالف ومنافع عموميه وبها من النخيل ١٦٨٤٨ نخله مربوط أموالها
 السنوي ٤١٢ جنيه و٢٠٠ مليم وأطيانها تروى من ترعة قصاصين وترعة عرابي
 وأغلب تكسب أهلها من ثمر النخيل ومتوسط ثمن الفدان من ١٥ الي ٢٥ جنيه
 وتبعد عن المركز بمسافة ٤ ساعه وأقرب طريق لها محطة الصالحيه واسم عمدتها
 الشيخ الاماعيسي

(الاخيوه) هي واقعة شرقي قهبونه وغربي جزيرة الزلايات وعدد
 سكانها ٤٩٨٣ نسمة وزمامها ١٥٨٣٥ فدان وكسور منها ١٠٠٢٧ فدان و١٨
 قيراط تزرع مربوط أموالها السنوي ٢٣٣٨ جنيه و٣٩٣ مليم والباقي تالف
 ومنافع عموميه وبها من النخيل ١٨٢٧١ نخله مربوط أموالها السنوي ٤٥٦ جنيه
 و٧٧٥ مليم وأشهر عزبها عزبة موسى بركات وعزبة جنبدل يونس الطحاوي
 وعزبة البرنس عزيز بك وعزبة الست هوي وعزبة ورثة عبد الرحمن أفندي
 وعزبة أمين باشا وعزبة محبوب سيد احمد الحوت وعزبة عبد الله عبد الرحيم
 وعزبة عوده حسن غازي وعزبة سليمان ابو الخير وعزبة فرج مبدى وعزبة
 عمر النيشي وعزبة محمد حسن الكبير وعزبة انجال محرم بك وعزبة بشاره
 يونس الطحاوي وعزبة مجاور مبدى وعزبة عبد الحق أفندي محمد وعزبة محبوب
 بشاره وعزبة السعدي بشاره وعزبة شليل محمد النيشي وعزبة طناش بكالولى
 وأخيه وأطيانها تروى من بحر فاقوس وترعة المناجاد وترعة الاخيوه ومتوسط
 ثمن الفدان من ٢٠ الي ٤٠ جنيه وتبعد عن المركز بمسافة ٤ ساعه وأقرب طريق

لها محطة الصالحية واسم عمدتها الشيخ سيد أحمد عبد العزيز
 (سماكين الشرق) هي واقعة في جنوب قصاصين الشرق وفي شمال
 الصالحية وعدد سكانها ٨٠٠ نسمة وزمامها ١٢٩٣ فدان وكسور منها ١٣ فدان
 و٢٢ قيراط و٢ سهم تزرع مربوط أموالها السنوي ٤٠ جنيه و٧٠٢ مليم
 والباقي تالف ومنافع عموميه وبها من النخيل ١٥١٣٧ نخلة مربوط أموالها
 السنوي ٣٧٨ جنيه و٤٢٥ مليم وأغلب تكسب أهلها من ثمر النخيل وأطيانها
 تروي من بحر فاقوس وترعة السماعنه ومتوسط ثمن الفدان من ١٠ الى ٢٠
 جنيه وتبعد عن المركز بمسافة ٣٤٠ ساعة وأقرب طريق لها محطة الصالحية
 واسم عمدتها عبد العال أفندي عبد الرازق المنعم عليه بالرتبة الثالثة

(سماكين الغرب) هي واقعة في الشمال الغربي لقهبونه وفي جنوب
 صنيطة الرفاعيين وعدد سكانها ١٨٠٠ نسمة وزمامها ٨٤٨٩ فدان وكسور منها
 ٢٨٩٠ فدان و٦ قراريط و١٤ سهم تزرع مربوط أموالها السنوي ٦٥٥ جنيه
 و٨٧٦ مليم والباقي تالف ومنافع عموميه وبها من النخيل ٢١١ نخلة مربوط أموالها
 السنوي ٥ جنيه و٢٧٥ مليم واشهر عزبها عزبة سليمان محمد عامر وعزبة عبد
 الرازق بك محمد عامر وعزبة علي حسن عامر وعزبة عبد الحق أفندي ابراهيم
 وعزبة عثمان ابراهيم وعزبة عبد القادر عمر وعزبة المصري يونس الطحاوي
 وعزبة ابو شوشه الشرقاوي الطحاوي وعزبة موسي على الشناوي وعزبة حسن
 محمد حياص وعزبة مقبل سليمان محمد عامر وأطيانها تروي من بحر فاقوس
 وترعة السماعنه ومتوسط ثمن الفدان من ١٥ الى ٢٥ جنيه وتبعد عن المركز
 بمسافة ٣ ساعة وأقرب طريق لها محطة فاقوس ومعين لها عمدتان عمدة القسم
 الاول الشيخ محمد ابراهيم عمر وعمدة القسم الثاني الشيخ علي حسن عامر

(الصالحية) هي واقعة بجزيرة من الرمال وفي حدود المديرية من الشمال الشرقي وشرقي المناجيتين نحو ثمانية الاف متر وشرقيها كثيب كبير من الرمل وهي جملة كنوز وأغلب تكسب أهلها من ثمر النخيل وبها عائلة الحوت الشهيرة وقد غمرو في بحار نعم العائلة الحمديه والاحسانات الخديويه الى الآن وسميت بالصالحية نسبة الى واضعها الملك الصالح نجم الدين أيوب وهو الذي وضع الطريق بين مصر ودمشق الشام ووضع هذه البلده بارض السباخ على طرف الرمل وذلك في سنة اربعة واربعين وستمائة لتكون منزلة للمسافرين اذا خرجوا من الرمل اوها مقام الوالي الصالح الشيخ حسن اللبني الصامت العجمي وعدد سكانها ٤٥٥٥ نسمة وزمامها ١٧١٤٩ فدان وكسور منها ٧٣٧٧ فدان و٢٢ قيراط و١٤ سهما تزرع مربوط أموالها السنوي ١١٠٤ جنيه و٣٨ مليم والباقي تالف ومنافع عموميه وبها من النخيل ٥٨٩٧٠ نخله مربوط أموالها السنوي ١٤٧٤ جنيه و٢٥٠ مليم وأشهر عزبها عزبة عيدروس افندي محمد الحوت وعزبة قومانية هولنده وعزبة الخواجه جبرائيل عبد الله خوري وعزبة جاد محبوب الحوت وأطيانها تروي من ترعة السماكين وترعة الاخيوه وترعة القصاصين وترعة الجبل وجنابية السمكة الحديد ومتوسط ثمن الفدان من ١٠ الى ٢٠ جنيه وتبعد عن المركز بمسافة ٣ ساعة وأقرب طريق لها المحطه المسماه باسمها واسم عمدتها عيد اروس افندي محمد الحوت المنعم عليه بالرتبة الثالثه

(حصه المناصره) هي واقعة في شمال قهبونه وفي جنوب مصرف بحر البقر وعدد سكانها ٥٠٩ نسمة وزمامها ٩٦٠ فدان وكسور منها ٨٧١ فدان و١٣ قيراط و١٦ سهم تزرع مربوط أموالها السنوي ٣٣١ جنيه و٥٥٧ مليم والباقي تالف ومنافع عموميه وبها من النخيل ٢٩٢٤ نخله مربوط أموالها السنوي ٧٣

جنيه و ١٠٠ مليم وأشهر عزبها عزبة طاهر مجلى وعزبة راعب سليمان الطحاوي
وعزبة مصطفى بك خليل وأطياتها تروي من ترعة الميزانية ومتوسط ثمن
القدان من ١٥ الى ٢٥ جنيه وتبعد عن المركز بمسافة ٢٤٠ ساعه وأقرب

طريق لها محطة فاقوس واسم عمدتها الشيخ مصطفى محمد اسماعيل

(قهبونه والحماديين) هي واقعه في جنوب المناصره وبين مصرف بحر
البقر وترعة السمرانه وعدد سكانها ٣٤٧٧ نسمة وزمامها ٨٤٩٩ فدان وكسور
منها ٦١٦٨ فدان و ٢٣ قيراط و ١٢ سهما تزرع مربوط أموالها السنوي ١٧٧١
جنيه ١٨٩ مليم والباقي تالف ومنافع عموميه وبها من النخيل ١٧٥٩٦ نخله
مربوط أموالها السنوي ٤٣٩ جنيه و ٩٠٠ مليم وبعض تكسب أهلها من ثمر
النخيل وأشهر عزبها عزبة دهشان شعلان وعزبة الشيخ طلبه حسن وشريكه
وعزبة أبو العلا على الشاهد وعزبة الست خديجه وعزبة أحمد أغا حسن وعزبة
خليفه على العرجاني وعزبة الخواجه بني سكلاجي وعزبة راعب سليمان الطحاوي
وعزبة الخواجه بانكو سكلاجي وعزبة حسن مصطفى وعزبة محمد أفندي نظيف
المهندس وعزبة منصور الدريهمي وعزبة علي محمد حمد وعزبة عبد المسيح أفندي
موتى وعزبة محبوب سالم وعزبة حسن سيد أحمد العاريني وعزبة مصطفى
بك خليل وعزبة ورثة محمد اسماعيل وعزبة سعد خليل وعزبة عوض بك
سلامه وعزبة عطوان حسن غازي وعزبة السيد وهبه وعزبة محمد علي
المكاوي وأطياتها تروي من ترعة السماعنه وترعة الاخيوه وترعة الهنادي
ومتوسط ثمن القدان من ١٥ الى ٢٥ جنيه وتبعد عن المركز بمسافة ٢ ساعه
وأقرب طريق لها محطة أكباد واسم عمدتها الشيخ حسن العاريني
(دوامه) هي واقعة في شمال أكباد وبها قبيلة عربان السماعنه وهي من

القبائل الشهيرة وعدد سكانها ٦٠٣٣ نسمة وزمامها ٨٠١٢ فدان وكسور منها
 ٦٤٩٠ فدان و ٢٠ سهم تزرع مربوط أموالها السنوي ١٦٥٩ جنيه و ٥٣١ مليم
 والباقي تالف ومنافع عموميه وبها من النخيل ٢٧٤٧٥ نخله مربوط أموالها
 السنوي ٦٨٦ جنيه و ٥٧٨ مليم وبعض تكتسب أهلها من ثمر النخيل وأشهر
 عزبها عزبة عبد الرحمن محمد وعزبة أحمد سيد احمد محرم وعزبة امام بك محمد
 اسماعيل وعزبة عيذاروس أفندي محمد اسماعيل وعزبة محمود بك لبيب وعزبة
 طه أفندي مختار وعزبة صقر على وعزبة محمد بك أمين وعزبة عبد المسيح
 أفندي موسي وعزبة عبد السيد أفندي أنطون وشريكه وأطيانها تروى من
 ترعة السماعنه وترعة السعرا نه ومتوسط ثمن الفدان من ١٥ الي ٢٥ جنيه وتبعد
 عن المركز بمسافة ١٤٠ ساعه وأقرب طريق لها محطة الكياد واسم عمدتها
 الشيخ على حسين القرناوي

(قنتير) هي واقعة في الشمال الغربي لعرب السماعنه وفي جنرب بحر
 فاقوس وعدد سكانها ١٨٠٢ نسمة وزمامها ٢٦٤١ فدان وكسور منها ٢٤٧٥
 فدان و ٢١ قيراط و ١٢ سهم تزرع مربوط أموالها السنوي ١٠١٧ جنيه و ٥٥٤
 مليم والباقي تالف ومنافع عموميه وبها من النخيل ٣٨٥٢ نخله مربوط أموالها
 السنوي ٩٦ جنيه و ٣٠٠ مليم وأشهر عزبها عزبة يوسف أفندي محمد اليسرجي
 وعزبة محمد راتب باشا وعزبة سالم الاحزم وعزبة محمد سلامه واخوته وعزبة
 موسى باشا وعزبة مصطفى بك خليل وعزبة كريمات عبد الرحمن باشا رشدي
 وأطيانها تروى من ترعة السماعنه وترعة قنتير وترعة الديدهون وترعة السيد
 عمار ومتوسط ثمن الفدان من ٢٠ الي ٣٠ جنيه وتبعد عن المركز بمسافة ٢ ساعه
 وأقرب طريق لها محطة فاقوس واسم عمدتها الشيخ صالح يعقوب

(الغزالي) هي واقعة في شمال بحر فاقوس وشرقي ترعة الغزالي وعدد سكانها ٢١٢٣ نسمة وزمامها ٣٤٣٩ فدان وكسور منها ٣٣٠٨ فدان و٢٢ قيراط و٤ أسهم تزرع مربوط أموالها السنوي ١٠٣٢ جنيه و١٧٤ مليم والباقي تالف ومنافع عموميه وبها من النخيل ٢٩١١ نخلة مربوط أموالها السنوي ٧٢ جنيه و٧٧٥ مليم وأشهر عزبها عزبة تقولا ايوب وأولاد أخيه وعزبة موسى باشا وعزبة راتب باشا وعزبة عيسي عبد الرحمن وعزبة الخواجه قسطندي وعزبة علي مطر وعزبة محمد منصور وعزبة حسين محمد واخوته وعزبة موسى مبدى وعزبة الخواجه بني خلونتي وعزبة سعود يونس الطحاوي وعزبة محمد أفندي احمد واخوته وعزبة الخواجه جورجى مشخاه وعزبة وقف الباشا وأطيائها تروى من بحر فاقوس وترعة الغزالي ومتوسط ثمن الفدان من ٢٠ الى ٣٠ جنيه وتبعد عن المركز بمسافة ٢ ساءه وأقرب طريق لها محطة فاقوس واسم عمدتها الشيخ على محمد سالم

(صايمطة الرفاعيين) هي واقعة في شمال البيروم بنحو ثمانية آلاف وخمسمائة متر وعدد سكانها ٥٩٦٨ نسمة وزمامها ٢٨٩٤٣ فدان وكسور منها ١٠٦٥١ فدان وه قراريط ٢٠ سهم تزرع مربوط أموالها السنوي ٢٣٦٣ جنيه و٩٥٧ مليم والباقي تالف ومنافع عموميه وبها من النخيل ٧١٩٦ نخلة مربوط أموالها السنوي ١٧٩ جنيه و٩٠٠ مليم وأشهر عزبها عزبة الشيخ على وهبه وشركاه وعزبة راشد بك عفت وعزبة ورثة حسين أغا قاوئيش اغاصي وعزبة محمد محمد طراييك واخوته وعزبة الشيخ محمد ابو الذهب وعزبة على خليفة وشركاه وعزبة عراقى سعد واخوته وعزبة الشيخ عبد الله العطار وعزبة الخواجه بني خلونتي وعزبة درويش بك سيد أحمد وعزبة بدران السيد وعزبة مخايل

أفندي أيوب وعزبة سالم عطوي وشركاه وعزبة منشاوي مفتاح وعزبة خليل بك وهبي وعزبة عبد القادر الجوهري وعزبة سليم إبراهيم صالح وعزبة الخواجه جورجى مشنقا وعزبة الشيخ حسن عبد الرحمن وأطيانها تروى من بحر فاقوس وترعة الغزالي وترعة الشراقي وترعة النظام وترعة السعده وترعة قراجة وبحر المشرع ومتوسط ثمن الفدان من ٢٠ الى ٣٠ جنيته وتبعد عن المركز بمسافة ٣٠ ر ٢ ساعة وأقرب طريق لها محطة فاقوس واسم عمدتها الشيخ محمد سالم

(بني صريد) هي واقعة شرقي نزلة العارين وغربي عرب السماعنة وعدد سكانها ٢٠١٥ نسمة وزمامها ١٨٠٠ فدان وكسور منها ١٧٤٣ فدان وه قراريط و٤ أسهم تزرع مربوط أموالها السنوي ٦٤٢ جنيته و٥٢٤ مليم والباقي تالف ومنافع عموميه وبها من النخيل ١١٧٨ نخله مربوط أموالها السنوي ٢٩ جنيته و٤٥٠ مليم وأطيانها تروى من بحر فاقوس وترعة النوافعه وترعة الغزالي وترعة الشراقي ومتوسط ثمن الفدان من ٣٠ الى ٤٠ جنيته وتبعد عن المركز بمسافة ١٢٠ ر ١ ساعة وأقرب طريق لها محطة فاقوس واسم عمدتها الشيخ كيلاني عمر (البيروم) هي واقعة في شمال السكة الحديد وشرقي الديدامون وغربي السلطنة وعدد سكانها ٢٧٧٦ نسمة وزمامها ٢٠٢٩ فدان وكسور منها ١٩١٠ فدان و١٨ قيراط و١٢ سهم تزرع مربوط أموالها السنوي ١٣٦٤ جنيته و٥٣٢ مليم والباقي تالف ومنافع عموميه وبها من النخيل ٣٣٧٠ نخله مربوط أموالها السنوي ٨٤ جنيته و٢٥٠ مليم وأشهر عزبها عزبة بانوش بك فهمي وعزبة الخواجه بركلي تمباكوبلو وعزبة احمد هندي وعزبة بطر كخانة الاقباط وعزبة محمد بك رمضان وعزبة احمد بك سري وعزبة الشيخ محبوب سالم وعزبة وريثة مصطفى


افندي محمد وعزبة يوسف افندي فهمي وأطيانها تروى من بحر فاقوس وترعة النوافع وترعة النبوي وترعة الشراقي وترعة الغزالي وترعة الصادي وجناية السكة الحديدية ومتوسط ثمن الفدان من ٣٠ إلى ٤٠ جنيه وتبعد عن المركز بمسافة ٥٠ دقيقة وأقرب طريق لها محطة فاقوس واسم عمدتها الشيخ محمد عمر هندي الصغير

(نزلة العارين) هي واقعة في شمال العارين وغربي بني صريد وعدد سكانها ١٣٥٧ نسمة وزمامها ١٤٠١ فدان وكسور منها ١٢٨٩ فدان و١٢ قيراط و١٢ سهم تزرع مربوط أموالها السنوي ٥٤٢ جنيه و ٨٧٠ مليم والباقي تالف ومنافع عموميه وبها من النخيل ١٣٤٥ نخلة مربوط أموالها السنوي ٣٣ جنيه و ٦٢٥ مليم وأشهر عزبها عزبة احمد سيد احمد وعزبة علي سويلم وعزبة ورثة علي الدين باشا وعزبة علي حسن وشركاه وعزبة بدران السيد وشركاه وعزبة بطر كخانة الاقباط وعزبة حسن نايل المرصفاوى وعزبة سالم افندي السيد وأطيانها تروى من ترعة البيروم وترعة العبد وترعة الرمل وترعة أولاد موسى وترعة المسديه ومتوسط ثمن الفدان من ٢٠ إلى ٣٠ جنيه وتبعد عن المركز بمسافة ٣٠ ر ساعة وأقرب طريق لها محطة الغابه واسم عمدتها الشيخ عطيه خليل (العارين) هي واقعة في شمال السكة الحديد اتواصله الى الصالحيه بنحو الف متر وكانت قديما رأس مركز وبعض تكسب أهلها من ثمر النخيل وعدد سكانها ١٥٥٨ نسمة وزمامها ١٦٤٣ فدان وكسور منها ١٥٣٣ فدان و٢٣ قيراط و ١٠ سهم تزرع مربوط أموالها السنوي ٩٢٦ جنيه و ٥١٣ مليم والباقي تالف ومنافع عموميه وبها من النخيل ٤٠٤٤ نخلة مربوط أموالها السنوي ١٠١ جنيه و ١٠٠ مليم وأشهر عزبها عزبة ناشدبك وعزبة ورثة نعمان

بك وعزبة ورثة على افندي راغب وعزبة الخواجه بنايوتي وعزبة ورثة يونس
افندي وعزبة ورثة شحاته القريني وعزبة احمد افندي خفاجي وأطيانها تروي
من ترعة المسايده وترعة البلد وترعة الحصوه ومتوسط ثمن الفدان من ٢٠
الى ٣٠ جنيه وتبعد عن المركز بمسافة ٢٠ ر ساعة وأقرب طريق لها محطة
الغابه واسم عمدتها الشيخ ابراهيم حسن الهريضي







(مقدار الاطيان التي تزرع في كل مركز ومربوط أموالها السنوى)

س	ط	فـدـان	مـايم	جـنـيـهـ	
٢٢	١٤	١١٣٩٥٠	٢٠٣	٩٦٣٠٩	مركز الزقازيق
١٢	١٣	٧٤٧٥٠	١١	٩٤٦٤٠	» منيا القمح
	٢	٨٤٦٢٦	٣٣٤	٧٦٢٠٧	» بلبس
٨	٢٢	٦٧٣٩٩	١٨٠	٦١٣٧٠	» ههيا
١	١	٩٢٦٠٠	١٧٧	٤٥٠٢٣	» كفر صقر
٩	١١	١٠٣٠٣١	٧٨٦	٣٥٨٥٢	» فاقوس
٤	١٧	٥٣٦٣٥٨	٦٩١	٤٠٩٤٠٢	المجموع

(مقدار النخيل في كل مركز ومربوط أموالها السنوى)

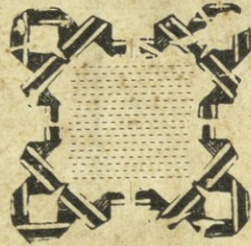
عـدـد	مـايم	جـنـيـهـ	
١٤٠٦٧٤	٨٥٠	٣٥١٦	مركز الزقازيق
٠٢٨٨٩٦	٤٠٠	٠٧٢٢	» منيا القمح
١٠١٦٦٦	٦٥٠	٢٥٤١	» بلبس
٠٥٨٣١٤	٨٥٠	١٤٥٧	» ههيا
٠٧١٨٩٩	٤٧٥	١٧٩٧	» كفر صقر
٢٧٢٦٠١	٠٢٥	٦٨١٥	» فاقوس
٦٧٤٠٥٠	٢٥٠	١٦٨٥١	المجموع


(الجفالك اي التفاتيش الموجوده بالمديرية)

١	تفتيش الزنكاون	٦	تفتيش ميت جابر
٢	» بردين	٧	» الجوسق
٣	» تل حوين	٨	» صليح
٤	» كفر الحمام	٩	» طوخ القراموص
٥	» الخلاوات	١٠	» كنفور نجم

الوارد نخزينة المديرية والمنصرف


	جنيه	مايم
وارد الخزينه في السنه	٤٨٩٨٤٧	٦٥٤
المنصرف سنويا في مرتبات عموم مستخدمي المديرية	١٨٥٣٥	٥٢٧
ماعداد مستخدمي المحكمه الاهليه		





Faint, illegible text at the top of the page, possibly bleed-through from the reverse side.

Handwritten signature or initials in the center of the page.



916.2:S52A:c.1

شليبي، سعودي

دليل الشرقية في وصف بلاد المديرية

AMERICAN UNIVERSITY OF BEIRUT LIBRARIES



01048364

916.2:S52A

شليبي، سعودي

دليل الشرقية في وصف بلاد المديرية

916.2
S52A

