






AMERICAN UNIVERSITY  
LIBRARY  
OF BEIRUT











Oct 18 1822



910.3  
K45m A  
v.1  
1901

NOT TO CIRCULATE

\* الجزء الاول من \*

سليمان  
مؤيد الدين


# كتاب

## منجى الخائف

في المستدرك على معجم البلدان



جمعه ورتبه السيد محمد أمين الخانجي




﴿ الطبعة الأولى ﴾

سنة ١٣٢٥ هـ - ١٩٠٧ م

( على نفقة أحمد ناجي الجمالي • ومحمد أمين الخانجي وأخيه )

« ومولوى عبد الله جيتيكر • وسيد موسى شريف »



﴿ مقرون إعادة طبع ﴾

مخفوفة لمحمد أمين الخانجي فقط

\* المجلد التاسع - من عشرة مجلدات \*

49779

( طبع بمطبعة السعادة بجوار محافظة مصر - لصاحبها محمد اسماعيل )

East. July 1934



# بِسْمِ اللَّهِ الرَّحْمَنِ الرَّحِيمِ

الحمد لله رافع السماء وبانها • وباسط الأرض وداحيها • جعل فيها بحارا • وأجرى فيها أنهاراً • وبث على ظهرها خلقه • وأخرج لهم من بطنها رزقه • وساقهم بما أودع في طباعهم الى استعمارها • وإعداد الأسباب للإقامة في أقطارها • فكان من ذلك ما يدهش اللبيب • ويحير الأريب • والمصلاة على درة تاج هذا العالم • وانسان عين بنى آدم • سيدنا محمد النبي الأمي العربي القرني وعلى آله وصحبه وسلم ( وبعد ) فان كتاب معجم البلدان لأبي عبد الله ياقوت الحموي الرومي غني في علو مكانته عن التعريف بمكانه وفي علو قدره عن التنويه بمقداره : وقد كنا حين شرعنا في طبعه عزمنا أن نجعل له ذبلاً يكون كالكحل في عين الحسناء • وكالوشاح لكشح الهيفاء • ولما تم لنا بمؤن الله ما أردنا من طبعه على الوجه الذي كنا نستشرف اليه • ونود الحصول عليه • قفنا الى انجاز ما سبق الوعد به حين الشروع في طبعه فأخرجناه من الخفاء • وأبرزناه يمس في جلك من البهاء • وسميناه ( منجم العمران ) في المستدرك على معجم البلدان

ولسنا نستدرك في هذا التذييل ما فات المؤلف من ذكر القرى والحوال والهضاب والجبال مما عقد كتابه لبيانه وأمضى فيه جل عمره لإيضاح شأنه فما أقل هذا وأندره فان المؤلف رحمه الله بالغ في البعث والتشقيب حتى لا يكاد أن يجرد معترض للاعتراض عليه سبيلاً ولو أن أحداً من البشر في كل ما سلف من الأيام والأعوام سلم من هذا لكان حرياً بأن يكون إياه

وانما عمدنا الى ما للناس فيه فائدة من حادثة تاريخية أو أثر جميل أو شيء غريب أو كان للناس فيه حاجة دنيوية للوقوف عليه لتجارة أو صناعة أو كان به من الرياض والفياض والملاهي والمنزهات ما يكون للناس مستراحاً ولهم جمالاً وأهملتنا ما عدا هذا



مما ليس فيه من الفوائد ما ذكرنا

وربما أعدنا في هذا التذييل ذكر مادة ذكرها لشيء وقع إلينا فيها من الفوائد التاريخية أو غيرها مما يقتضى الكلام عليها ولولا ذلك لم نعرض لها بذكر ولا سيما القارات الكبيرة كآسيا وأفريقيا وأمثالها فان مثل هذه الآن غير ما كانت عليه في زمن المؤلف فقد بسطنا القول على جميعها بسطاً شافياً لتنفس وكافياً للوقوف على ذلك وقد ضمنا الى هذا كله ذكر جملة وفيرة من المدن الموجودة الآن مما يدور ذكرها على ألسن الناس مما لم يصل إليها تنقيب المؤلف لجهالة مكانها في زمنه أو كان مما حدث بعد زمنه وخصوصاً المستعمرات الأفريقية والأمريكانية فان أكثرها حديث الاكتشاف على أننا لم نذكر كل ما على وجه الكرة الأرضية فان ذلك لو قصد إليه قاصد وامتد إليه أمل أمل لأفني عمره واحتاج فيه الى مآت من المجلدات

هذا وان كنا لانظن أننا أبنا على كل ما للناس إليه كبير حاجة الا أننا قد أبنا بما فيه بلغة وبما فيه لغبر الحريص كفاية وخير القلادة ما أحاط بالعنق وحسبك من الزاد ما بلغك الخل وقد ربنا هذا الذيل كترتيب أصله فرتبناه على حروف المعجم من الألف الى الياء على ما يألّف المشاركة كما ربنا الحرف الثاني والثالث على هذا الترتيب نفسه فلو أنه مزج بالأصل ولم يجعل بينهما حجاز ولا آية تكون فرقان ما بينهما لم يشك ناظر في أن الكتابين واخذ لا يختلفان في شكل أو وضع

أما الكتب التي كان الاعتماد عليها في كل ما جاء في هذا الكتاب فن كتب المتقدمين كتاب جزيرة العرب للهمداني وكتاب معجم ما استعجم للبكري وكتاب نزهة المشتاق في اختراق الآفاق للادريسي وكتاب الإشراف للمسعودي صاحب التاريخ المشهور المسمى بمروج الذهب وكتاب البلدان لابن الفقيه وغيرها من الكتب العربية القديمة

وأما الكتب الحديثة فانها تزيد على الثلاثين كتاباً وجل العمدة فيها على دائرة المعارف للبستاني والتسم المطبوع من كتاب آثار الأدهار والنخبة الأزهرية والتحفة النصحية والرزنامات المختصة بالممالك الشاهانية والمجلات العربية الي غير ذلك

ثم أننا لم نأل جهداً في تحرير هذا الكتاب ونهذيبه وترتيبه ونسويبه ولم ندخر



في ذلك وسعاً فجاء بحمد الله كما يشتهي الراغبون ويتطلبه الطالبون : فأما مقدار هذا الكتاب وحاجة الناس اليه فن عرف مقدار أصله وحاجة أهل العلم اليه من بين مؤرخ وأديب وفقه وطبيب وغير ذلك من صنوف أهل العلم عرف مكانة هذا الكتاب ومقدار الحاجة اليه بل نقول أنه لاغنى بالناظر في كتاب المعجم عن النظر في هذا الكتاب والرجوع اليه في كل باب من أبوابه فإنه ليس فقط يجري منه مجري الجزء من الكل والفرع من الأصل وإنما يجري منه مجري النور من العين والروح من الجسد والناظر فيه سيعلم ان شاء الله غيب السرى فيه ويرجع من سفر مطالعته بما يحبه ويشهيه





## ترجمة مؤلف كتاب المعجم

هو أبو عبد الله ياقوت بن عبد الله الرومي المجلسي الحموي البغدادي الدار  
 الملقب شهاب الدين أُسر من بلاده صغيراً وابتاعه ببغداد رجل تاجر يعرف بعسكر بن  
 أبي نصر إبراهيم الحموي وجعله في الكتاب لينتفع به في ضبط تجارته وكان مولاه عسكر  
 لا يحسن الخط ولا يعلم شيئاً سوى التجارة وكان ساكناً ببغداد وتزوج بها وأولد عدة  
 أولاد ولما كبر ياقوت المذكور قرأ شيئاً من النحو واللغة وشغفه مولاه بالأسفار في  
 مناجره فكان يتردد إلى كيش وعمان وتلك النواحي ويعود إلى الشام ثم جرت بينه  
 وبين مولاه نبوة أوجب عتقه فأبعده عنه وذلك في سنة ست وتسعين وخمسة  
 فاشتغل بالنسخ بالأجرة وحصل بالمطالعة فوائد ثم ان مولاه بعد مدة ألوي عليه وأعطاه  
 شيئاً وسفره إلى كيش ولما عاد كان مولاه قد مات فحصل شيئاً مما كان في يده وأعطى  
 أولاد مولاه وزوجته ما أرضاهم به وبقيت بيده بقية جعلها رأس ماله وسافر بها وجعل  
 بعض تجارته كتباً وكان متعصباً على علي بن أبي طالب رضي الله عنه وكان قد طالع  
 شيئاً من كتب الخوارج فاشتبه في ذهنه منه طرف قوي وتوجه إلى دمشق في سنة  
 ثلاث عشرة وسبعمائة وقعد في بعض أسواقها وناظر بعض من يتعصب لعلي رضي الله عنه  
 وجرى بينهما كلام أدى إلى ذكره علياً رضي الله عنه بما لا يسوغ فنار الناس عليه ثورة  
 كادوا يقتلونه فسلم منهم وخرج من دمشق منهزماً بعد أن بلغت القضية إلى والي البلد  
 فطلبه فلم يقدر عليه ووصل إلى حلب خائفاً يترقب وخرج عنها في العشر الأول أو  
 الثاني من جمادى الآخرة سنة ثلاث عشرة وسبعمائة وتوصل إلى الموصل ثم انتقل إلى  
 أربل وسلك منها إلى خراسان وتمامي دخول بغداد لأن المناظر له بدمشق كان بغدادياً  
 وخشى أن ينتقل قوله فيقتل فلما انتهى إلى خراسان أقام بها يجرب في بلادها واستوطن  
 مدينة مهر ومدة وخرج عنها إلى نسا ومضى إلى خوارزم وصادفه وهو بخوارزم خروج  
 التتر وذلك في سنة ست عشرة وسبعمائة فانهزم بنفسه كبعته يوم الحشر من رمسه وقاسى  
 في طريقه من المضايقة والتعب ما كان يكل عن شرحه إذا ذكره ووصل إلى الموصل



وقد تقطعت به الأسباب وأعوزته دني المأكل وخشني الثياب وأقام بالموصل مدة مدبرة  
ثم انتقل الى سنجار وارتحل منها الى حلب وأقام بظامرها في الخان الى ان مات في  
التاريخ الآتي ذكره ان شاء الله تعالى . . . ونقلت من تاريخ اربل الذي عني بجمعه أبو  
البركات ابن المستوفى أن ياقوتاً المذكور قدم اربل في رجب سنة سبع عشرة وستمائة  
وكان مقبلاً بخوارزم وفارقها للواقعة التي جرت فيها بين النتر والسلطان محمد بن  
تكش خوارزم شاه وكان قد تتبع التواريخ وصنف كتاباً سماه ارشاد الألباء الى معرفة  
الأدباء يدخل في أربع جلود كبار ذكر في أوّله قال وجمعت في هذا الكتاب ما وقع  
الى من أخبار النحويين واللغويين والنسابين والقراء المشهورين والاختباريين  
والمؤرخين والوراقين المعروفين والكتّاب المشهورين وأصحاب الرسائل المدونة وأرباب  
الخطوط المنسوبة المعينة وكل من صنف في الأدب تصنيفاً أو جمع فيه تأليفاً مع ائثار  
الاختصار والاعجاز في نهاية الاجاز ولم آل جهداً في اثبات الوفيات وتبيين الموالييد  
والأوقات وذكر تصانيفهم ومستحسن أخبارهم والاختبار بأسابهم وشئ من أشعارهم  
في تردادي الى البلاد ومخالطتي للعباد وحذفت الأسانيد الا ما قل رجاله وقرب مناله  
مع الاستطاعة لاثباتها سماعاً واجازة إلا آتي قصدت سفر الحجم وكبر النفع وأثبت  
مواضع نقل ومواطن أخذي من كتب العلماء المعول في هذا الشأن عليهم والزجوع  
في سحبة النقل اليهم ثم ذكر انه جمع كتاباً في أخبار الشعراء المتأخرين والقدماء ومن  
تصانيفه أيضاً كتاب معجم البلدان وكتاب معجم الشعراء وكتاب معجم الأدباء  
وكتاب المشترك وضعاً مختلف صقعا وهو من الكتب النافعة وكتاب المبدأ والمآل في  
التاريخ وكتاب الدول وجموع كلام أبي علي الفارسي وعنوان كتاب الأغاني والمقتضب  
في النسب يذكر فيه أنساب العرب وكتاب أخبار اللثبي وكانت له همة عالية في تحصيل  
المعارف . . . وذكر القاضي الأكرم جمال الدين أبو الحسن علي بن يوسف بن ابراهيم بن  
عبد الواحد الشيباني القفطي وزير صاحب حلب رحمه الله تعالى في كتابه الذي  
سماه إنباء الرواة على أبناء النعاعة أن ياقوتاً المذكور كتب اليه رسالة من الموصل عند  
وصوله اليها هارباً من النتر يصف فيها حاله وما جرى له معهم وهي بعد البسملة والمحمدلة



كان المملوك ياقوت بن عبد الله الحموي قد كتب هذه الرسالة من الموصل في سنة سبع عشرة وستائة حين وصوله من خوارزم طريد التتر أبادهم الله تعالى الى حضرة مالك رقه الوزير جمال الدين القاضي الأكرم أبي الحسن علي بن يوسف بن ابراهيم بن عبد الواحد الشيباني ثم التيمي تيم شيبان بن ثعلبة بن عكابة أسبغ الله عليه ظله . وأعلى في درجة السيادة محله . وهو يومئذ وزير صاحب حلب والعواصم شرحاً لأحوال خراسان وأحواله . وإيماء الى بدء أمره بعد ما فارقه ومآله . وأحجم عن عرضها على رأيه الشريف إعظماً وتنبها . وفراراً من قصورها عن طوله وتجنباً . الى أن وقف عليها جماعة من منتحلي صناعة النظم والتتر فوجدهم مسارعين الى كتابتها . منهاقين على قتلها . وما يشك ان محاسن مالك الرق حلتها . وفي أعلى درج الاحسان أحلتها . فشجعه ذلك على عرضها على مولاه وللآراء علوها في نصفها . والصفح عن زللها . فليس كل من لمس درهماً صيرفياً . ولا كل من اقتنى درهماً جوهرياً . وهامي بسم الله الرحمن الرحيم أدام الله على العلم أهليه . والإسلام وبنيه . ماسوئهم وحباهم . ومنعمهم وأعطاهم - منها - كان المملوك لما فارقه مولده أراد استعتاب الدهر الجامع . واستدرار حلب الزمان الجامع . اغتراراً بان الحركة بركة والاغتراب داعية الاكتساب فامتطى غارب الأمل الى الغربية وركب ركب التطواف مع كل سحبة فلم يرث له دهره الخؤون ولا رق له زمانه المفتون

ان الليالي والأيام لو سئلت عن عيب أنفسها لم تكتم الخبرا وهيات مع حرفة الأدب . بلوغ وطرا أو ادراك أرب . ومع عبوس الحظ . ابتسام الدهر الكف . ولم أزل مع الدهر في تنبذ وعتاب . حتى رضيت من الغنيمة بالاياب وهي طويلة ذكر فيها تجوله الاسقاع وتنقله في البلاد ومن أرادها فليراجع وفيات الاعيان لابن خلكان

وقال الكمال الشعاري الموصل في كتاب عقود الجمان أنشدني أبو عبد الله محمد بن محمود المعروف بابن التجار البغدادي صاحب تاريخ بغداد قال أنشدني ياقوت المذكور لنفسه في غلام تركي وقد رمدت عينه وعليها قائد سوداء



ومولد للترك تحسب وجهه بدرأ يضيء سناء بالاشراق

أرخی علی عینیه فضل وقایة لیرد فتنها عن العشاق

تالله لو أن السوابق دونها نفذت فهل لوقایة من واق

وكانت ولادة ياقوت المذكور في سنة أربع أو خمس وسبعين وخمسة ببلاد الروم هكذا قاله وتوفي يوم الأحد العشرين من شهر رمضان سنة ست وعشرين وستة في ائخان بظاهر مدينة حلب حسبما قدمنا ذكره في أول الترجمة رحمه الله تعالى وكان قد وقف كتبه على مسجد الزيدى الذى بدرب دينار ببغداد وسلمها الى الشيخ عز الدين أبي الحسن على بن الأثير صاحب التاريخ الكبير فحملها الى هناك ولما تميز ياقوت المذكور واشتهر سمي نفسه يعقوب وقدم حلب للاشتغال بها في مستهل ذى القعدة سنة وفاته وكان عقيب موته الناس ينتنون عليه ويذكرون فضله . . انتهى ملخصاً من تاريخ ابن خلكان وغيره .



( بسم الله الرحمن الرحيم )

✽ كتاب الهمزة ✽

( من كتاب منجم العمران في المستدرک علی معجم البلدان )

—————

✽ باب الهمزة والالف وما يليهما ✽

[ آ ] بلفظ حرف نداء البعيد .. قال ابن جنى في سر الصنعة ان الالف في الأصل اسم الهمزة واستعمالهم إياها في غيرها توسع واتفق العلماء على ان الالف ليست بحرف تام بل هي مادة جميع الحروف فان الحرف التام هو الذى يتعين له صورة في النطق والكتابة معاً والألف ليست كذلك فان صورتها تظهر في الخط لاني النطق عكس الهمزة فان صورتها تظهر في التعلق لاني الخط فجموع الهمزة والالف عندهم حرف واحد .. واعلم ان الهمزة في العربية تقوم مقام خمسة أحرف عند الافرنج فاذا كانت مضمومة قامت مقام حرف  $u \cdot o$  واذا كانت مفتوحة قامت مقام  $a$  واذا كانت مكسورة قامت مقام  $e \cdot i$  وذلك بحسب اصطلاح اللغة اللاتينية واللغة الايطالية ولهذا جاء باب الهمزة في المستدرک أوسع الابواب لأن أكثر ما استدرکناه من الاعلام الافرنجية .. ولفظة آ مأخوذة من اللغة القلطية على ما حكاه صاحب آثار الادهار وأصلها (آخ) أو من اللغة التونونية على ما حكاه البستاني في دائرة المعارف وأصلها (أ) قال ومعناها على كلا الوجهين الماء الجاري وقال هي اسم لنحو أربعين نهراً صغيراً في أواسط أوروبا وشمالها نخص أشهرها بالذکر .. منها \* نهر في هولاندا في براينت الشمالية يمر في هلمند ويلتقي نهر دوميل في بواليدوك \* ونهر في غزو ننجن يسمى وسترولدن آ يصب في الدولرت \* ونهر في افريل يلتقي نهر نخت ثم يصب في زويدرزى \* ونهر في بلجكا في ولاية انتورب يصب في نهر نيث \* ونهر في براينت بالقرب من بريدا \* ونهر في ولاية ليتونيا الروسية يصب في خليج ريغا قطعاً مسافة ٢٣٠ كيلوا مستراً \* ونهر في

( ٢ - منجم أول )



كورلند يصب في نهر دويتا بالقرب من ريفا \* ونهر في هانوفر يصب في نهر إمس ولاية لنجن \* ونهر في ولاية آرغو في سويسرا يحمل مياه بحيرة هلويل الى الآر \* ونهر في سويسرا يصب في بحيرة سرنين ثم في بحيرة لوسرن \* ونهر يجري في وادي انجلبرغ ويصب في بحيرة لوسرن من سويسرا \* ونهر في ولاية النورمن فرانساً طوله ٨٤ كيلو متراً يمر في سنت أوامر وهناك يصاح أن تجرى فيه السفن الصغيرة يصب في بحر المانش عند غرافيلين \* قال صاحب آثار الادهار وقد يضاف اسم آ الى اسم آخر اضافة أعجبة وحينئذ يصح امطه متصلاً كالكلمة الواحدة نحو بولدرآ \* وتريدرا \* أو منفصلاً نحو بولدر \* أ \* وتريدرا \* آ \* بحسب الاختيار

[ آبار أرتوازية ] هي آبار منسوبة الى مقاطعة أرتواز من فرنسا \* قال البستاني كانت تسمى في الزمان القديم ارتيز يوم لانها وجدت فيها منذ زمان قديم والظاهر ان القدماء كانوا يعرفون الآبار المذكورة لان بعض كتابهم قد ذكرها وقد وجدت عند الصينيين منذ زمان متوغل في القدم \* وهي نقوب في الارض تنقب بالآلات فيصعد الماء فيها على سطح الارض أو يجري عليه وان كان أصلها عميقاً ولا يصعد الماء هذا الصعود مالم يكن أصل ينبوعه في بطن الارض في مكان أرفع من المكان الذي يصعد على سطحه حال كونه محصوراً بالطبقات الصخرية التي اخترقها حتى بلغ المكان الذي حصر فيه لعدم اقتداره على اختراق ما تحته من الطبقات الارضية ويتم ذلك بالقوة الطبيعية \* ثم ذكر استطراداً الآلات التي تنقب فيها تلك الآبار على تنوعها المستعملة في أوروبا وأمريكا وذكر بعض آبار هاتين القارتين الى أن قال وبعد دخول الافرنج الى الصين وجدوا ان تلك الآبار موجودة عند أهلها منذ زمان متوغل في القدم وهي كثيرة جداً وبالفة من العمق ما يدهش ويحير فان عمق بعضها نحواً من ثلاثة آلاف قدم وذكر الآلة التي يستعملها الصينيون لثقب تلك الآبار وانها أجدى نفعاً مما تستعمله أوروبا وأمريكا وختم كلامه بقوله ومن المعلوم ان أماكن كثيرة من الشرق في احتياج شديد الى الماء تصلح لحفر الآبار الارتوازية وبالآلة الصينية يتيسر ذلك [ آبار خبت ] بالحمام المعجمة آبار \* ببلاد المغرب في مفازة من الارض منها الى



قصر الدرق ٢٨ ميلا ومنه الى بئر الجمالين ٣٠ ميلا ومنها الى قصر صبرة ٢٤ ميلا ومن قصر صبرة الى اطرابلس مرحلة واحدة ٠٠ قاله الشريف الادريسي في كتابه نزهة المشتاق عند ذكر مدينة قابس وقال وكل هذه المنازل التي ذكرناها في هذه الطريق خلاء بلقع قد أتت العرب على عمارتها وطمست آثارها وأفتت خيراتها فليس بها الآن أنيس قاطن ولا حليف ساكن وهي مستباحة لقبيلة من العرب تسمى مرداس ورياح [ آبار الرتبة ] ٠٠ ذكرها الادريسي أيضاً في طريق مدينة لورقة من بلاد المغرب ٠٠ قال ومن حصن لورقة الى مرسية ٤٠ ميلا ثم من لورقة الى آبار الرتبة الى حصن بيرة مرحلة

[ آبار العباس ] ٠٠ ذكرها أيضاً الادريسي ٠٠ قال وطريق آخر من قابس الى وادي احناس ثم الى بئر زنانه ثم الى تامد فبت الى آبار العباس الى تافنات الى بئر الصفا الى اطرابلس

[ آبار بني يعقان ] ٠٠ ذكرها القس أسعد في مرشد الطلاب الى جغرافية الكتاب المطبوع سنة ١٩٠٥ مسيحية وقال قبل هي الماين على نحو ٦٠ ميلاً من غربي جبل هور ٠٠ وبني يعقان قبيلة من سلالة عيسو

[ آب پند امير ] آب بسكون الباء اسم الماء باللغة الفارسية والباء منسند منقوطة بثلاث نقط من أسفل على اصطلاح اللغة الفارسية ومعناه العبد هو نهر في أواسط إيران من بلاد فارس ويسمى أيضاً الرس وهو غير نهر الرس المشهور ٠٠ قاله أحمد بك زكي في كراسة له سماها قاموس الجغرافية القديمة

[ الآباط ] من مياه المروت بجزيرة العرب مياه يقال لها الآباط ٠٠ قاله الهمداني في آخر باب المياه من كتاب صفة جزيرة العرب

[ آب حيا ] معناه ماء الحياة ٠٠ قال ابن بطوطة في رحلته ماملخصه وإقليم الصين متنوع كثير الخيرات والفواكه والزرورع لا يضاهاه إقليم في الدنيا ويحترقه نهر المعروف باب حيا يعني ماء الحياة ويسمى أيضاً نهر السيركاسم النهر الذي في الهند ومنبعه من جبال بالقرب من مدينة خان بالق تسمى كوبوذونا يعني جبال القروود ويسير



في وسط الصين الى ان ينهي الى صين الصين وتمكنفه القرى والمزارع والبساتين  
والاسواق وعليه النواعير الكثيرة ويصب في البحر عند مدينة يقال لها الزيتون ويسمونه  
هناك بمجمع البحرين

[ آَبِ سِيَاه ] الكلمة الاولى كالذي قبلها وسياه بكسر السين المهملة ومعناه الماء

الاسود \* ماء بالهند قرب قنوج

[ آَبِص ] بكسر ثانيه آخره صاد مهملة \* قال البستاني \* مدينة من مدن يساكر

ذكرت في العدد العشرين من الاصحاح التاسع عشر من سفر يشوع وذلك بعد ربيت  
وقشيون ثم قال قال غازينيوس ربما كانت مأخوذة من إيصا بالكلدانية ومعناها آَبِك  
على انه لايبعد أن تكون محرفة عن تابص التي تسمى الآن طوباس أو توباس وهي بلدة  
لايبعد كثيراً عن عين جنيم وشونام وكلتاها من مدن يساكر والا فلا يكون لها ذكر  
البتة بين الاماكن التي ذكرت في سفر يشوع انتهى كلامه \* وقال القس أسعد منصور  
في مرشد الطلاب الى جغرافية الكتاب عند ذكره مدن يساكر آَبِص \* قيل هي  
بئر تبس على نحو ميلين الى الشمال الغربي من جنين (وهي جنيم) \* وقيل هي خربة  
البيضا في شمالي مرج ابن عامر ولعلها عين أبوس قرية في تلك الجهة أيضاً \* وقال  
صاحب آثار الادهار بعد ان نقلها عن سفر يشوع وزعم بعضهم انها محرفة عن تابص  
التي تسمى اليوم طوباس أو توباس وهي الواقعة في ناحية مشاريق الجرار من نابلس

[ آَبِ صَافِي ] بالصاد المهملة ومعناه الماء الصافي \* ناحية من نواحي قضاء أطله بازاري

التابع لواء قوجه ايلي في بر الأناضول وهي مع ناحية قره جابر تشتمل على سبعة عشر  
قرية بها نحو ٥٨٢ بيتاً وسكانها نحو ٢٥٠٠ نفساً من المسلمين

[ آَبِكُور ] بلد وسكون الباء الموحدة والكاف مضومة \* قال البستاني \* ناحية

من نواحي قضاء آمد التابع ولاية ديار بكر تبعد نحو اثني عشر ساعة عن ديار بكر مركز  
الولاية وقراها سبع

[ آَبِل ] بعد الألف باء مكسورة ولام \* قال البستاني قيل ان هذه اللفظة معناها

روض أو مرج لاشتقاقها من أصل يدل على معنى رطوبة العشب \* وقيل معناها



مفاحة أو كآبة والصحيح أنها تأتي في العبرانية للمعنيين مع اتفاق المادة وأما في السريانية فلمعنى الأخير . . . قال في آثار الأدهار وهذا الاسم يضاف غالباً لاسم آخر للتمييز بين كل آبلٍ وأخرى من المدن والمحلات المذكورة . . . قلت وقد ذكر المصنف من ذلك أربعة مواضع . . . منها آبل قرية من قرى حمص وفيها الآن نحو أربعين بيتاً . . . وآبل الزيت . . . وآبل القمح . . . وآبل السوق . . . ومما استدرك عليه هنا آبل محوطة قرية من قرى نابلس ذكرها صاحب القاموس بلفظ آبل فقط . . . وقال البستاني موقعها في القسم الشمالي من وادي الأردن تبعد عن الأردن عشرة أميال من جنوبي بيت شان التي هي اليوم بيسان من قضاء جنين في لواء البلقان وقد ورد ذكرها مع بيت شان في عدد ١٢ من الاصحاح الرابع من سفر الملوك الأول واليهارب جيش المديانيين الذين كسرهم جدعون كما ذكره في سفر القضاة عدد ٢٢ اصحاح ٧ وفيها ولد اليسع النبي عليه السلام وفي أيام ابرونيموس تسمت أغلبها اختصاراً من اسمها ومعنى آبل محوطة روضة الرقص . . . وآبل السقي ذكرها البستاني أيضاً في قرية من قضاء مرج العيون التابع لولاية بيروت وهي جميلة الموقع مبنية فوق أكمة مرتفعة متجهة الى الغرب ترى منها بحيرة الحولة دون البحر والبحيرة الى جهة الجنوب الشرقي منها وجبل الشيخ الى الشرق ويجرى الى جهة الشرق منها أيضاً النهر المعروف بالحاصباني وعلى مسافة بضع دقائق من الجنوب الغربي منها ينبوع ماء غزير زلال يسقي أراضي متسعة ويدور عليه طاحونان ويشتد فيها البرد في الشتاء لتسلط الهواء عليها من الجهات الأربع وخصوصاً الريح الشرقية التي تأتيها بزهربر تلج جبل الشيخ وفيها نحو ٢٠٠ بيتاً وعدد سكانها ألف نفس منهم سبعمئة روم ولهم بها كنيسة ومائتين دروز ولهم بها خلوة ومائة نصارى برونستات ولهم بها كنيسة ومدرسة ومحصولاتها الحبوب والحرير والزيتون والعنب وأهلها أصحاب نشاط في الكد على معاشهم وعلى جانب من البساطة واکرام الضيف وبينها وبين صيدا نحو ثمان ساعات وتسميها العامة الآن لإبل أو إبل السقي بكسر فسكون . . . وآبل بيت معكة \* بليدة كانت من مدن سبط نفتالي في شمالي فلسطين وقد ذكرت في العدد العشرين من الاصحاح الخامس عشر من سفر الملوك الأول مع دان وكنزوث وسميت آبل المباء في العدد الرابع



من الاصحاح السادس عشر من سفر الأيام الثاني وفي العدد ١٤ من الاصحاح ٢٠ من سفر صموئيل ذكرت بيت معكة معطوفة على آبل كأنها غيرها وفي العدد ١٨ منه ذكرت آبل مفردة ٠٠ قال ذلك جميعه البستاني وقال وكانت هذه البلدة عرضة لمطامع الغزاة من ملوك سورية وأشور واستدل على ذلك من أسفار الكتاب المقدس ثم قال وفي آبل هذه أقام شبع بن بكرى لما تمرّد على داود النبي عليه السلام وحاصره فيها يواب وذلك سنة ١٠٢٢ قبل المسيح عليه السلام ثم قال ولعل آبل هذه هي المسماة اليوم بآبل القمح ٠٠ قلت آبل القمح التي ذكرها المصنف في الأصل هي التي ذكرها البستاني بعينها وتعد الآن من قضاء مرج العيون التابع لولاية بيروت وهي حسنة الموقع بين مرج عيون وبحيرة الحولة في نواحي بانياس فيها نحو ٤٥ بيتاً ٠ وآبل شطيم أيضاً بكسر الشين المعجمة وتشديد الطاء المهملة ومعناها روضة السنط أي الأفاقيا وهي قرية واقعة في عربات مواب في منخفض وادي الأردن الى جهة الشرق ٠٠ قال البستاني وآبل هذه آخر محلة اتصلت اليها مضارب بني اسرائيل في آخر رحلاتهم قبل عبورهم الأردن وقد ورد ذكرها في بعض أسفار الكتاب المقدس وكانت تعرف في عهد يوسفوس باسم آبلية وهي على مسافة ٦٠ استادة من الأردن وفيها كثير من شجر السنط الباقي الى الآن وكان يحرق بها النخل الذي لم يبق له الآن أثر وفيها عبد بنو اسرائيل بعل فغور اكراماً لبنات مواب فاشتد عليهم غضب الرب ٠ وآبل العظيمة ٠٠ قال البستاني موقعها في حقل يهوشع البيشمسي واستدل على ذلك من الأصل العبراني للكتاب المقدس والترجمة السريانية ثم قال ويحال ان اللام في آبل مبدلة من النون وانه عوض آبل يجب أن تكون إين ومعناه بالعبرانية حجر وعلى ذلك يكون المعنى الحجر الكبير كما وردت في الترجمة السبعينية والسريانية والكلدانية وأما الترجمة الانكليزية ذهبت طريقاً وسعياً فترجمتها بحجر آبل كبير وأما العربية الأثرانية فبالحجر الكبير ٠ وآبل كراميم الكاف مفتوحة والميم الأولى مكسورة معناه روضة الكروم وبذلك سماها القس أسعد في مرشد الطلاب ٠٠ قال البستاني قرية كانت لبني عمون شرقي الأردن فيما وراء عروعر واليها انتهى يفتاح في مطاردة بني عمون حين انتصر عليهم كما ورد ذلك في عدد ٣٣ من الاصحاح



الحادي عشر من سفر القضاة ثم قال وذكر أوسايوس أنها على بعد ستة أميال من فيلادلفيا أوربة عمون \* وآبل لِنِسَانِياس اللام مكسورة والياء ساكنة بعدها الف بعدها نون ساكنة أيضاً \* قال البستاني سماها يوسفوس آبل لبنان وزعم البعض أنها آبل بيت معكة وهو غير صحيح لأن تلك في أرض نفتالي من فلسطين وهذه على نهر بَرْدَى في الشام \* قيل تبعد عن دمشق ١٨ ميلا الى جهة الشمال الشرقي منها وعن بعلبك بضعة وثلاثين ميلا وبما ان آبل السوق المذكورة آنفاً ( ذكرها المصنف في الأصل ) تبعد عن دمشق هذا البعد ترجح انها هي نفسها وقد استدل على ذلك ببعض كتابات شوهدت هناك \* وآبل مصر ايم أي مناخة المصريين \* قال البستاني اسم للمكان الذي يسمى بديراطاد الواقع غربي الأردن في عبر النهر حيث يدعى المكان بيت حجلة حسب رأى إيرونيوس وقيل على شرقي الأردن وانما سمي آبل مصر ايم لأن يوسف عليه السلام أتى من أرض جانان بجثة ابيه ليدفنها هناك ومعه جماعة من عبده فرعون وشيوخ مصر وناحوا عليه واستدل على ذلك من الاسحاح الحمين من سفر التكوين [ آثرغيا ] بعد الألف ناء مشتاة من فوق مفتوحة وراء ساكنة وغيين معجمة مكسورة \* فرضة من بلاد قوه قاف وهي مبدأ منغريالية الحقيقية ومركز تجارة عظيمة \* ذكرها مطبرون في جغرافيته

[ آت قَانَجَة ] الناء ساكنة \* قرية بسفح جبل سرنديب في جزيرة سيلان \* ذكرها ابن بطوطة في رحلته وضبطها بالقصر وقال ان هناك قبر الشيخ أبي عبده الله بن خفيف

[ آت مِيدَان ] معناه ميدان الخيل \* ساحة عظيمة في الجنوب الشرقي من جامع آجيا صوفيا والعامه تلفظ به آيا صوفيا في القسطنطينية دار الخلافة العظمي وسببت بذلك لانها كانت معدة لسباق الخيل والمركبات طولها ٢٥٠ خطوة وعرضها ١٥٠ وأول من شيد هذا المحل سبتيموس سفيروس وكلمه قسطنطين على شكل أبو ذرومس رومية وكان محاطاً بأعمدة كثيرة عليها تماثيل من رخام ونحاس غير ان هذه الآثار تحطمت في أيام الصليبيين ولم يبق منها الا مسلة ثيودوسيوس ارتفاعها نحو ٣٠ متراً وعرضها عتسة



مركزها نحو مترين وعليها كتابات هيروكليفيا المعروفة بالكتابة المقدسة وقاعدة المسلة من رخام منقوش عليه من الجهات الأربع صورة الملك نيودوسيوس وأعوانه وكتابة باليونانية واللاتينية تشير الى ان بروكلوس الوالي أقام بالمسلة في هذا المحل في أيام نيودوسيوس وتجاه المسلة عمود أصلحه قسطنطين بورفيروجانث كما تدل عليه كتابة يونانية وارتفاعه نحو ٩٠ قدماً والآن حجارتها مشرفة على السقوط وعمود صغير من نحاس بصورة ثلاث حيات ملتفة احداها على الأخرى لكن رؤسها مكسرة ٠٠ وبآت ميدان هذا كانت موقعة عظيمة بين عساكر ساكن الجنان السلطان محمود خان والانكجارية فكانت الدائرة على الانكجارية وقتل منهم جم غفير ٠٠ حكى ذلك البستاني

[ آنة ] بعد الهمزة تاء مثناه من فوق مفتوحة ونون كذلك ٥ بلدة على ساحل البحر الأسود شرقي مدينة طرابزون بينهما ٥١ ميلاً بحراً و ٢٩ ساعة برأ وهي قسبة قضاء تابع لواء لازستان في ولاية طرابزون وبينها وبين اللواء المذكور ٤٥ ميلاً بحراً و ٢٩ ساعة برأ يسقيها نهر يسمى باسمها ٠٠ وقضاء آنة يتألف من ناحيتين احدهما ناحية آنة وهي تشمل على ٢٥ قرية فيها نحو ٢٢٩٠ بيتاً أهلها اسلام عددهم نحو ١٧٧٣٦ نفساً والأخرى ناحية همشين وهي تشمل على ٣٣ قرية وسباني ذكرها في باب الهاء ان شاء الله تعالى

[ آرة ] التاء مثلثة مكسورة والراء مفتوحة ٥ قرية لبني حجاب من أود وهي أول منازل دينة لاجاني بها من السرو ودينه غائط كغائط مأرب ٠٠ قاله الهمداني في صفة جزيرة العرب

[ آنوس ] ٠٠ وقيل أنوس أي الجبل المقدس نسبة لإيطاليانية وهو ٥ جبل موقعه بين ٢٢ درجة من الطول الشرقي و ٤٠ درجة و ٩ دقائق من العرض الشمالي واقع في شبه جزيرة آنوس في الطرف الشرقي من أشباه الجزر الثلاثة المشهورة بشبه جزيرة كبيرة في الأرخبيل وهذا الطرف منه يسمى شبه جزيرة آنوس أو نوس وهو من ولاية سلونيك من البلاد المسماة روم لبلى والعامية تسميها ( سلانيك و سالونيك ) ٠٠ أما شبه جزيرة أنوس فهو كثير الجهال والأودية والشقوق وفي نهايته الجبل الذي يسمى باسمه أي جبل آنوس المذكور



وارتفاعه نحو ستة آلاف وثلاثمائة قدم وقد صعد عليه بعض حكماء قدماء اليونان لرصد  
أجرام فلكية لتوهمه انه أعلى جبال العالم وقد اشتهر هذا الجبل قديماً وحديثاً واعتبره  
المسيحيون اعتباراً دينياً في القرون الأولى وبنوا فيه الكنائس ومحلات العبادة . . وأول  
من بني فيه كنيسة القديس اناسيوس باسم العذرا وصادف صعوبات كثيرة وأتم بناءها  
بشفقة الملك نيكوفوروس اجابة لطلب القديس المذكور وأرسلت اليها الهدايا الكثيرة من  
طرف الملك وأعوانه فصارت غنية متقنة . . قال نيبوس فان ديك في كتابه المرآة  
الوضية عند ذكره سلونيك وبالقرب منها جبل اثوس الذي يدعى الجبل المقدس فيه  
٢٢ ديراً و ٥٠٠ كنيسة ومغارة . . وقال البستاني وعدد الرهبان في هذا الجبل بين  
أربعة وستة آلاف راهب أكثر معيشتهم من احسانات أصحاب الخير من الروم  
الارثوذكس في روسيا والفلاخ والبغدان وبلدان أخرى ثم قال ولا يسمح لانتى وان  
كانت من الحيوانات بالدخول اليه وعبشة رهبانه ضيقة جداً وهم يشتغلون بعمل الصور  
والشمع وبالشغال الزراعية وللأماكن المجاورة له منظر جميل جداً وفي جوانبه غابات  
متسعة من شجر الصنوبر والبلوط والكستنا ومن خصائص صنوره انه يزفع كثيراً

[ آ نول ] بناء مثثة مضمومة بعد الالف الممدودة وواو ساكنة ولام . . قال البستاني  
• مقاطعة في الجهة الشمالية من برنشاير من بلاد اسكوتلاندا من ممالك انكلترا طولها  
نحو ٤٥ ميلا وعرضها ٣٠ ميلا وهي ذات مناظر جميلة وجبال كثيرة ارتفاع بعضها  
أكثر من ثلاثة آلاف قدم وفيها بحيرات كثيرة وسهول جميلة

[ آجام ] على وزن أفعال . . ذكره المصنف وأضاف اليه البريد فسماه آجام البريد  
وذكره غير مضاف وقال انه لغة في الآطام وهي القصور بلغة أهل المدينة . . وذكره  
البكري فقال • موضع مذكور في رسم ذي الفصن ثم أنشد في ذي الفصن لكثير  
لعزة من أيام ذي الفصن حاجني بضاحي قرار الروضتين رؤوم  
فروضه آجام نهيج لي البكا وروضات شوطنى عهدهن قديم  
• . وذكر البستاني في دائرة المعارف الآجام في اصطلاح الجيولوجيين وأصحاب الزراعة  
وعرفها بانها أرض فيها ماء واقف متجمع فيه وحل مركب من طين وفضلات متغيرة



كثيراً أو قليلاً وفيها نباتات وحيوانات حية تستنقع فضلاتها في تلك المياه فتنتها  
 •• قال واسمها عند الفرنسيين ماري وعند الانكليز بونغ وأطال البحث حسب عاده  
 بما ليس من موضوع كتابنا ولكنني أشرت اليه لفائدته

[ آجرة ] الجيم مكسورة والراء مفتوحة \* مدينة قديمة بالهند •• فتحها السلطان  
 شهاب الدين الغوري سنة ٥٤٧ ثم حمل اليها جريحا بعد معركة كانت بينه وبين ملوك  
 الهنود وكانت الدائرة فيها على عساكره •• قاله البستاني

[ آجن ] الجيم مكسورة آخره نون •• قال البستاني \* مدينة قديمة في فرنسا  
 وهي قاعدة ولاية لوت وغارون بين ٤٤ درجة و١٣ دقيقة من العرض الشمالي و٣٧  
 دقيقة من الطول الشرقي موقعها على الضفة اليمنى من نهر غارون وهناك جسر من الحجر  
 متين جميل الشكل قائم على إحدى عشرة قنطرة •• أما بناء المدينة فغير حسن ولا  
 مرتب الا انها ذات موقع حسن للتجارة وتجارها متسعة وقد اشتهرت بصباغها القرمزي  
 وكانت تسمى قديماً أجنوم وهي تبعد عن باريس ٦١٠ كيلو متراً الى جهة الجنوب  
 الغربي منها و٧١٤ كيلو متراً على طريق السكة الحديدية وهي كرسى أسقفية وفيها مدرسة  
 عالية وكانت في القديم قصبة أمة النيبوريجية وكانت في أيام السلطنة الرومانية مدينة  
 قاضية وقد تداولتها أيدي أمم كثيرة فاستولى عليها القوط والهونيون والالينيون  
 والبرغنديون والعرب ودخلت على التوالي في حكم ملوك فرنسا ودوقات أكيينا وملوك  
 انكلترا وأمراء تولوزا وصارت قصبة مقاطعة اجنوا وفي القرن السادس عشر للمسيح  
 ( الموافق للقرن العاشر للاسلام ) حدثت هناك حروب دنيئة ألحقت بها اضراراً كثيرة  
 ومن محصولاتها الآن الكتان والصوف الذي تحاك منه الجوارب والمنسوجات الصوفية  
 والمسك والعرق والحنطة والخمر والقنب والآبق والثمار والكستناء والتبغ والقوة والمواشى  
 وهذه المدينة مشهورة بنحوها وتفتح فيها سوق خمس مرات في السنة تستمر ثلاثة  
 أيام كل مرة وعدد سكانها ١٤٩٨٧ نفساً وفي حساب بوليه ١٧٢٦٣ نفساً

[ آجيا صوفيا ] الجيم مكسورة والياء مفتوحة مخففة بعدها ألف والصاد المهمة ينطق  
 بها بين الضمة والسكون كلنان يونانيتان معناها الحكمة المقدسة ويقال أيا صوفيا الياء



من أيا مشددة وبالفرنساوية سنت صوفي وهو اسم \* جامع الاستانة العلية من أعظم  
 جوامع الدنيا كان في أول أمره كنيسة بناها الملك قسطنطين الكبير سنة ٣٢٥ مسيحية  
 (أي قبل الاسلام بنحو ثلاثمائة سنة) وسماها على اسم الحكمة الالهية ثم وسعها بعده  
 ابنه قسطنس غير انها احترقت سنة ٥٣٢ مسيحية فجدد الامبراطور يوستينيانوس بناءها  
 وتمه سنة ٥٤٨ مسيحية أيضاً وهو الباقي الى الآن وخصصها باسم القديسة صوفيا  
 وهي أرملة كانت تدعى بهذا الاسم ٠٠ وطول هذا البناء ٢٦٩ قدما وعرضه ١٤٣ قدما  
 وقطر قبته ١١٥ قدما وعلوه من الارض الى القبة ١٨٠ قدما ولما فتح السلطان محمد  
 الثاني الفتح القسطنطينية سنة ٨٥٧ هجرية (الموافقة سنة ١٤٥٣ مسيحية) جعله جامعا وقد  
 تبدلت هيئته من خارجه قليلا بالعضائد التي بناها السلطان مراد الثالث لتعزيد الجدار  
 الذي قد كان مال الى السقوط من قوة الزلزلة وأقيم له أربعة مآذن فوقه وله مدخل  
 طويل فسيح مزين بالفسيفساء الثمينة المحلاة بالذهب وفي وسطه باب كبير جداً من  
 النحاس فيه نقوش جميلة ٠٠ أما القبة فانها مبنية على أعمدة من الرخام كبيرة والصخر  
 الحجب المصري وفي أعلاها قم متقنة البناء ومزينة بأحسن زينة وكان محيط القبة مزينا  
 بالفسيفساء الجميلة التي جعل فيها صور تشير لبعض الحوادث التاريخية الواردة في التوراة  
 والانجيل فطليت بدهان أصفر ذهبي سترأ لها حرمة ذلك عند الاسلام وقد حفظ منها  
 أجنحة أربعة من الكارويم مصورة على جوانب القبة الاربعة الا ان رؤسها موشحة  
 بشكل نجم كبير مذهب وقد كتب على جوانبها بأحرف ذهبية عربية اسم الله تعالى جل  
 جلاله واسم النبي صلى الله عليه وسلم وأسماء الخلفاء الراشدين أبي بكر وعمر وعثمان  
 وعلى رضي الله عنهم وفي احدى جهاتها منبر للخطيب وقبائنه في الجهة الغربية محل  
 معد لمولانا السلطان الاعظم يقيم فيه عند ما يأتي الجامع لاقامة الصلاة وهو كطبقة ثانية  
 قائمة على أعمدة ثمانية ويقال إن هناك من الاعمدة أعمدة من حجر اليشب الاخضر  
 يقال انه أتى به من هيكلي ديانا المشهور في أفسس وبلاجمال ان في ذلك البناء من أسباب  
 العظمة والجمال ما يدهش ويحير الواصف ٠٠ قاله البستاني

[ آخن ] بكسر الخاء المعجمة اسم الماني \* لمدينة إكس لاشابل ٠٠ قاله البستاني



[ آخيكريه ] الخاء المعجمة مكسورة وبمد ياء ساكنة وكاف مكسورة وراء ساكنة  
\* جزيرة في الارخبيل وهي احدي جزائر سبورادة وكانت تسمى قديماً ايقاريا ويقال  
لها الآن نيقاريا بحرفه عن ايقاريا . . . قاله البستاني

[ آداسا ] \* مكان في اليهودية على مسيرة يوم من غزارة وثلاثين استادة من بيت  
حورون عسكر فيه يهوذا المكابي قبل المعركة التي قتل فيها يقانور الذي كان معسكراً  
في بيت حورون . . . قال ذلك البستاني ناقلاً له عن الاسحاق السابع من سفر المكابين  
الاول وقال وربما تسمى اذارسا .

[ آدام ] كلمة عبرانية معناها الارض و آدام \* مدينة على الاردن الى جانب صرتان  
ذكرت في العدد ١٦ من الاسحاق الثالث من سفر يشوع ولا ذكر لها في غيره وفي  
الترجمة السريانية آرام بالراء ولعلها تصحيفه لأن صورة الراء في العبرانية والسريانية  
تشبه كثيراً صورة الدال . . . قاله البستاني

[ الآدنون ] بكسر الدال بعدها نون مثناة وزن فاعلون . . . قال البكري في  
معجمه \* موضع مذکور في رسم دءاني ثم حدده فيه بأنه من تهامة وأنشد له من  
شعر ابن أحر

بِحَيْثُ هَرَّاقٍ فِي نَعْمَانِ مَيْثٍ دَوَّافِعُ فِي بَرَاقِ الْآدِنِينَا

. . . قال يريد أبرق دءاني وقد جاء ذلك منه على القلب

[ آدوليس ] بالدال المهملة المضمومة ولام مكسورة بينهما واو ساكنة آخرها  
سين مهملة وربما أطلق عليها آدول آخرها لام فقط . . . قال البستاني \* مدينة قديمة  
في الحبشة في جون من البحر الاحمر على الشاطئ الغربي تبعد ٢٢٨ كيلو متراً عن  
اكوم الى جهة الشمال الشرقي في ١٥ درجة و ٣٥ دقيقة من العرض شمالاً و ٣٥  
درجة و ٥٩ دقيقة من الطول شرقاً وتسمى الآن زويلة وأركيكو . . . وكانت هذه  
المدينة أكثر فرض تلك النواحي اختلاطاً بالأجانب وأوسعها تجارة وكانت في القرن  
السادس للمسيح ميناء لاكوم وكان تجارها يتجرون في العبيد والعاج . . . وأقام فيها  
بعليموس افرجيتوس بناء مشهور أعليه كتابة لندكاره حفظها له كوسماس انديكوبلوس



يعرف بالبناء الادولى نسبة اليها وهناك آثار مهمة باقية الى الآن

[ آر ] ٠٠ قال البستاني \* أكبر نهر في بلاد سويسرا بعد الرين والرون يتألف من نبعين مخرجهما في جبال شريكهورن وفستز في مقاطعة برن ثم يمر في بحـبرتي بريانزوتون ويسقي مدن تون وبرن وسولر وآرو ويصب في نهر الرين تجاه ولدشوت ٠٠ وطول هذا النهر ٢٧٠ كيلو متراً أو ١٧٠ ميلاً وكان يسمى قديماً ارولا ويشكون منه عند هسلي شلال عظيم ارتفاعه أكثر من ١٥٠ قدماً وفي سنة ١٧٩٩ مسيحية الموافق (١٢١٤) هجرية حاول البرنس كرلوس اجتيازه فعارضه الجزالان الفرنسيان ناي وهودلت وأرجعاه خاسراً خائباً \* وآر اسم لعدة أنهر كثيرة صغيرة في بلاد ألمانيا [ آربرغ ] الرا آن سا كستنن بينهما ماء موحدة مضمومة آخره غين معجمة \* قال البستاني \* مدينة في ولاية ارعوفيا من سويسرا واقعة على ملتي نهر آرو وويغر وسماه في آثار الادهار (وبجر) على مسافة خمسة عشر كيلو متراً من مدينة آرو الى الجنوب الغربي عدد سكانها ١٧٠٠ نفساً وفيها قلعة لادخار الاسلحة والمهمات الحربية بنيت سنة ١٦٦٠ للمسيح الموافق (١٠٧١) هجرية

[ آرس ] الراء مكسورة بعدها سين مهملة معناه في اللغة اليونانية القهار \* قال البستاني اسم \* معبود الحرب عند اليونانيين مقابل مارس عند الرومانيين \* وآرس هذا يصورونه بصورة بطل ذي هيئة شرسة منهدة لابس ملابس الابطال مدرع وفي ذراعه بحن مستدير \* ويحكون في أشعارهم عنه من الخرافات من انه لما انتسبت الحرب بين المعبودات رماه بالاس بجرجر فخرجه فضج ضجة عظيمة قدر ضجة تسعة أو عشرة آلاف رجل ولما سقط على الارض غطي بجسده مساحة سبعة فدادين من الارض

[ آرش ] كصاحب علم على \* جبل ذكره الفبروز ابادي في قاموسه في مادة ارش ولم أجده في غيره \* والأرش الدية والحدش والمأروش المخلوق وآریش النار تأريتها [ آرشت ] الراء مكسورة وشين معجمة ساكسة \* قصرية من قرى قزوين على ثلاثة فراسخ منها \* ذكرها القزويني وعزاها صاحب آثار الادهار لياقوت ولم أجدها فيه



[ آرغو ] الراء ساكنة والغين المعجمة مضمومة بعدها واو ساكنة ٠٠ ويقال لها أيضاً أرغوفيا \* مقاطعة من بلاد سويسرا ٠٠ وقال صاحب كتاب آثار الادهار (ولاية في سويسرا) قاعدتها مدينة آرو التي سبق ذكرها بمحدها زورنخ وزرغ ولوسرن وبرن وسولور وبابل والرين وهذا الاخير نهر يفصلها عن برن مساحتها ٥٣٠ ميلاً مربعاً وعدد أهلها نحو ١٩٩.٧٩٠ نفساً منهم ١٩٤.١٠٧ من البرنستات و٩٦.٠٩١ من الكاثوليك الرومانيين وألف وخمسة من الاسرائيليين وجميعهم ألماني الجنس وفيها جبال وأودية وآكام وأراضيها مزروعة حق الزراعة ويكثر فيها الكرم ويسقى نهر الآر والروس واللما وتسير السفن في النهرين المذكورين أخيراً وأهم مصنوعاتها منسوجات من أعمال اليد تصنع من القطن والحريز والككتان وأهم صادراتها البرانيط المصنوعة من النبات اليراس والجبن والذرة والخمر والمواشي وهي منقسمة الى ثمان دوائر وفي كل دائرة منها مدرسة ثانوية

[ آرهُوس ] الراء ساكنة والهاء مضمومة آخرها سين مهملة ٠٠ قال البستاني \* فرضة من الدانمرك موقعها في الجهة الشمالية من جتلاند عند مصب نهر موليو بين البحر وبحيرة صغيرة يتكون منها عند مخرجها ميناء حسن وهي تبعد عن فيبورغ ٣٧ ميلاً الى الجهة الجنوبية الشرقية منها في عرض ٥٦ درجة و٩ دقائق و٢٧ ثانية شمالاً وطول عشر درجات و١٢ دقيقة و٤٦ ثانية شرقاً على طول بوغاز كاتيغات وعدد أهلها نحو ثمانية آلاف نفس وفيها كنيسة كبيرة شاهقة بنيت في القرن الثالث عشر للمسيح موافق للمائة السابعة للهجرة وفيها مكتبة ومحل للتحف والآثار ومعامل مختلفة وبينها وبين كوبنهاغن عاصمة الدانمرك خدمة مراكب بخارية منظمة منها ٤٩ مركباً مختصة بالميناء وأهم تجارتها الجيوب والمواشي والبيرا والعرق المستخرج من الجيوب والكفوف \* وابرشية الآرهُوس تشتمل على القسم الشرقي من شبه جزيرة جتلاند وعلى جزائر أنهلث وكنوبن ونرد فست ريف وهيلم واندلاف وعدد سكانها ٦٢٨.١٠٠ نفساً

[ آرو ] الراء مضمومة بعدها واو ٠٠ قال البستاني \* مدينة في سويسرا واقعة على نهر آريجاز يعبر اليها على جسر مسقوف وهي على مسافة ٤٠ كيلو متراً من بال الى الجنوب الشرقي منها عدد سكانها ٤٦٦٠ نسمة وهي قصبة مقاطعة آرغو المذكورة قبل



وبها معمل اصنع المدافع ومكتبة فيها كثير من كتب الخط ومدارس عمومية ومع رواج تجارتها ومصنوعاتها تراها كثيرة الاوساخ والاقذار وفي سنة ١٧١٢ للمسيح الموافق (١١٢٤) هجرية عقدت فيها معاهدة الصلح التي بها انتهت حرب نو كبرغ

[ آروماطوم ] ويقال له آروماطا . قال البستاني هو رأس جبل في الطرف الشرقى الاقصى من أفريقية يسميه المتأخرون من الجغرافيين غواردافوى واقع في الطرف الشمالى الشرقى من شط عادل بين ١١ درجة و ٤٦ دقيقة من العرض الشمالى و ٤٩ درجة و ٣٨ دقيقة من الطول الشرقى وهو جبل شامخ جداً يرى من البحر على مسافة بعيدة وقد كان قديماً كثير المساكن أقامها فيه يونان مصر وأما الآن فهو بلقع خراب

[ آريا ] . قال أحمد زكى بك هي بحيرة بفارس تسمى الآن هامون . وآريا . . قال البستاني قال بوليه . مقاطعة من مملكة فارس القديمة بمحدها شمالاً بقطريانة وجنوباً ادرنجيمان وشرقاً جبل باروبا ميزيا وغرباً برثيا وقصبتها مدينه آريا المسماة الآن هراة واسم هذه المقاطعة كالى وهو يطلق على سجستان الحالية والقسم الشرقى من خراسان وربما أطلق اسم آريا على كل الناحية الواقعة بين بلاد فارس والهند فتناول والحالة هذه قسمى كرمان وجدروسيا وأراخوسيا وادرنجيانه وبار وباميزيا وغيرها . . وأهالى آريا الذين هم أقدم شعوب آسيا يظن انهم أصل سكان فارس والهند الحاليين ومن لغتهم تفرعت اللغات المسماة هندية أوربية ( أي مؤلفة من لغة أوربا ولغة الهند ) . . وقال ملطبرون ان آريا مدينه في بلاد فارس تسمى الآن هراة وإقليم من الاقاليم الثلاثة التى يسميها اليونان ببلاد أريانه والاقليم الأخران هما ادرنجيانه وأراخوسيا . . وهذه الاقاليم الثلاثة هي الآن بلاد فارس المشرقية . . والظاهر ان اريانه هو الاقليم المسمى عند أوائل مؤرخي المشرقين إيران وقد خلط بليناس بعض الاحيان باقليم آريا الذى هو القسم الخصب من أريانه حيث توجد مدينه آريا المسماة الآن هراة كما تقدم وبركارية المسماة دوره وكذلك استرابونين مع تأخر عهده قد وقع فى نفس ما وقع فيه بليناس من الشطط انتهى كلام البستاني . . وقال أحمد زكى بك وقاموسه طبع في



سنة ١٣١٧ هجرية آرية قسم من بلاد فارس قديماً يقابله الآن بلاد سجستان والقسم الشرقي من خراسان وقصبتها مدينة آريا المسماة الآن هراة وهو قسم من ثلاثة أقسام يجمعها عند اليونان الأقدمين اسم آريان وقد اشتق منه أهل المشرق لفظة إيران للدلالة على بلاد العجم الآن .. والى آرية تنسب السلالة الآرية واللغة الآرية التي تفرعت عنها اللغات المعروفة بالهندية الأوروبية

[ آريوس ] .. قال أحمد زكي بك هو الاسم اليوناني \* للنهر الجاري في بلاد الافغان المعروف الآن بنهر هري والمسمى في كتب العرب بنهر هراة جريا على عادتهم في تسمية الانهار والابحار بالمواقع الشهيرة الكائنة عليها

[ آريوس باغوس ] بعد الألف الممدودة راء ساكنة وياه مضمومة وواو وسين مهملة وباغوس الغرين معجمة مضمومة ويقال له آريوباغوس مركب من آرس وهو مارس أي المربخ وباغوس أي التل وحاصلهما تل المربخ .. قال البستاني \* تل في أينا (والعامية تقول أينا) كثير الصخور يسمى بالفرنساوية اريوباج وبالانكليزية آريوباغوس موقعه مقابل الطرف الغربي من الاكروبوليس وليس بينهما الاواد ليس بالعميق .. والتل المذكور يرتفع شيئاً فشيئاً في الطرف الشمالي الى ان يبلغ نهايته في الارتفاع دفعة واحدة في الجنوب مقابل المكان المذكور وارتفاعه هناك ٤٠ أو ٥٠ قدماً ويقال في الحرافات اليونانية انه انما سمي بهذا الاسم لأن المعبود آريو أي مارس حوكم على هذا التل امام المعبودات المجتمعمة على قتل ابن نبتون معبود البحر .. ولهذا التل شهرة عظيمة في تاريخ القدماء لانه كان مكان اجتماع المجلس اليوناني المسمى آريوباغوس باسمه وهذا المجلس أقدم مجالس أينا وأعد لها وأشهرها وأكثرها اعتباراً واستقامة وكان أعضاؤه المسمون بالاريوباغيين نسبة اليه وبقي هذا المجلس على ما كان له من السلطة الى أيام القياصرة الرومانيين وكانت تعقد جلساته على قمة الصخرة الجنوبية الشرقية منه ولا يزال الى الآن ست عشرة درجة منحوتة في تلك الصخرة يصعد عليها الى التل من وادي اغورا الذي في أسفله وفي أعلى تلك الدرجات مقعد من الحجارة منحوت في الصخر ومتجه الى الجهة الجنوبية كانوا يجتمعون فيه للقيام بالمحاكمات وكان في الجهة



الشرقية والغربية مكانان مرتفعان قليلا يفان ان أحدهما كان يقف عليه المدعي والآخر المدعي عليه

[ آزر ميذدخت ] بالالف المدودة والزاي مفتوحة وراء ساكنة وميم مكسورة وياه ثم ذال معجمة .. هكذا ضبطها ابن الفقيه الهمداني في كتاب البلدان له في باب مجارة عبد القاهر بن حمزة الواسطي والحسين بن أبي سرح في مدح همدان والعراق وضمهما وهي \* بلدة بين المدائن وأسداباذ وقد ضبطها المصنف بالفتح ثم السكون وفتح الراء وبالذال المهملة المضمومة بدل الذال المعجمة وذكرها البستاني كما نقلته هنا ولكنه بالذال المهملة المفتوحة واقتصر على أنها بنت ابرويز كسري ملك الفرس ولم ينقله على أنه بلد [ آزرؤوا ] الزاي مفتوحة والراء ساكنة بعدها واو مفتوحة بعدها ألف .. قال

ابن خلدون هو \* جبل بالمغرب نزع اليه طلحة بن يحيى بن محلى

[ آزرار ] الزاي ساكنة وغين معجمة مفتوحة وألف بعده راء .. قال البستاني

\* بلدة بالمغرب ذكرها ابن خلدون مع الهبط

[ آزرار ] بزاي ساكنة وآخره راء \* موضع يسكنه قبيل من البربر تسمى بهم

بينه وبين مدينة تساوة في جهة المشرق من المغرب اثني عشر يوما يقال أنهم أهل قوة ومنعة ويأس الا أنهم يسلمون من سالمهم ويميلون على من حاولهم وهم يصيفون ويربعون حول جبل هناك يسمى طنطنه .. وأهل آزرار فيما يذكره أهل المغرب الاقصى اعلم الناس بعلم الخط الذي ينسب الى دانيال النبي عليه السلام قالوا وليس يرى بجميع بلاد البربر على اتساعها وكثرة أهلها قبيلة أعلم بهذا الخط من هؤلاء القوم ويزعمون ان الرجل منهم كبيراً كان أو صغيراً اذا كانت له ضالة خط لها خطأ فيعلم بذلك موضع ضالته فيسير حتى يجده متاعه وربما سرق الرجل منهم متاعاً فيدفعه في الارض قريباً أو بعيداً فيخط الرجل الذي فقد متاعه ويقصد موضع الخبيثة ويخط بازاها خطأ ثانياً ويقصد بعلمه الى موضع الخبيثة فيستخرج منها متاعه ويعلم مما خطه الرجل الذي تعدى عليه وسرق متاعه ويجمع أشياخ القبيلة فيخطون خطأ فيعلمون من ذلك الخط البرئ من الجاني .. قاله الشريف الادريسي في كتابه نزهة المشتاق في اختراق الآفاق .. وقال ان



ثقة أخبره انه رأى رجلا من هذه القبيلة في مدينة سجلماسة وقد خبثت له خبيثة بحيث لا يعلم نخط لها خطأ وقصد موضعها فاستخرجها وأعيد عليه العمل ثلاث مرات ففعل كما فعل في المرة الأولى قال وهذا شيء عجيب مع جهلهم وغلظ طبعهم والله أعلم بحقيقة ذلك

[آزقي] بالزاي بعدها قاف ثم ياء وربما قيل لها آزكي . . قال الشريف الادريسي \* مدينة من بلاد مسوقة وملطمة بينها وبين سجلماسة ١٣ مرحلة وهذه المدينة ليست بالكبيرة الا انها متحضرة وأهلها يلبسون مقندرات ثياب الصوف ويسمون بها بلغتهم القداور ويذكر بعض من رأى هذه المدينة ان النساء اللواتي لأزواج لهن اذا بلغت المرأة أربعين سنة تصدقت بنفسها على من يريد بها فلا تمتنع على أحد ولا تدفع عن نفسها أحداً . . وقد شاهدنا قريباً من هذا في هذا العصر في بلاد دونها مدينة آزكي في الحضارة وال عمران ألف درجة

[آزوف] الزاي مضمومة آخره فاء بينهما واو ساكنة . . قال أحمد زكي بك هو \* بحر يسمى قديماً بالوس ميوتيس ويسمي عند الأتراك الآن بحر أزق . . وقال صاحب آثار الادهار بحر أزوف بألف مقصورة أو ازاق ويقال له أزف وأزق أيضاً وباللاتيني بالوس ميوتيس هو خليج من البحر الاسود يصل بينه وبين البحر الاسود مضيق بيكي او كفا ( بيكي ترسم بالكاف وتلفظ نونا هكذا تستعمل في اللغة التركية ) . . وقال البستاني أزوف بالالف المدودة بحر في جنوبي روسيا أو الجنوب الشرقي من أوربا سمي باسم مدينة آزوف ( التي تذكرها بعد ) يصب فيه نهر دون وكوبان واسمه القديم باللاتينية بالوس ميوتيس طوله من الشواطئ الرملية المقابلة للقرم الى مصب نهر دون شمالاً نحو ٢١٢ ميلاً وعرضه نحو ١١٠ أميال ومعظم عمقه نحو ٤٨ قدماً وماؤه قليل الملوحة وهو يكاد أن لا يصلح للسفن الصغيرة ويحيط به شواطئ رملية وتكثر الاوحال في قعره وعند اشتداد الرياح يرجع مسافة بعيدة عن الشاطئ شرقاً أو غرباً ويعلو سطحه الجليد في تشرين الثاني ( نوفمبر ) ويبقى غالباً الى آذار ( مارس ) وتكثر فيه الاسماك ويظن انه كان قديماً متصلاً ببحر قزوين بواسطة مضيق يستدل عليه من بقعة



هناك منخفضة ويتصل بالبحر الاسود بواسطة يكي قلعة والقدماء يمتدون بأنه يوجد حول آزوف وذلك المضيق بلاد مجهولة هي مقرّ للسحر والشر ٠٠ والناحية الشرقية القصوى من بحر آزوف هي آجام ومستنقعات مياه لانصاح للزراعة ولذلك الافرنج يسمون هذا القسم بالبحر الآجن ٠٠ وآزوف اسم ٥ مدينة حصينة في ولاية ايكارينو سلاف من بلاد القزق في روسيا موقعها على أكمة في الشاطي اليسارى من نهر تنايس أي الدون على مسافة اثني عشر كيلو متراً من مصبه ٠٠ قبل أسسها قوم من أهالي كاريا كانوا يأتون شواطئ البحر الاسود طلباً للتجارة وسميت تنايس باسم النهر وفي القرون المتوسطة سميت تنا واستولى عليها أهالي البندقية (فينيسيا) ثم التتر فسموها باسمها الحالي أو أزق أما الآن فقد انحطت لأن التجارة قد انحسرت في مدينة طغزوغ الواقعة على مصب النهر وتراكم الرمل في مينائها حتى لم تعد تصالح الا للقوارب الصغيرة فأنحصرت أعمال سكانها في صيد السمك ٠٠ وقال بوليه المؤرخ الفرنساوي ان الذين بنوا مدينة آزوف غربى مدينة تنايس القديمة هم قوم من أهالي جنوا وذلك في الجيل الثاني عشر للمسيح (الموافق للقرن السادس للاسلام) وقد وصفها وقال ان حصونها غير نبيعة وبيوتها نحو ستين بيتاً وسكانها ١٢٠٠ نفس وهي تبعد عن بطرسبورج الى الجنوب الشرقى ١٧٥٠ كيلو متراً ٠٠ وقال استرابون عند كلامه عليها انها سوق عظيمة لبرابرة آسيا وبرابرة أوروبا وفي سنة ١٢٣٧ للمسيح الموافق (سنة ٦٣٥ للهجرة) صارت عرضة لغزوات المنغول وسنة ١٣٩٥ (الموافق ٧٩٨ للهجرة) فتحها تيمورلنك واستولى عليها ثم استولت عليها الدولة العلية سنة ١٤٧١ مسيحية (الموافق ٨٧٦ للهجرة) ثم استرجعها القزق القاطنون في سواحل الدون بعد سنين وسنة ١٦٣٧ مسيحية (الموافق سنة ١٠٤٧ للهجرة) ثم حاصرتها الدولة العلية أيضاً ثلاثة أشهر واستولت عليها في سنة ١٦٦٢ مسيحية الموافق (١٠٧٣ هجرية) ثم حاصرها بطرس الكبير سنة ١٦٩٥ م (١١٠٧ هـ) مدة ٩٦ يوماً فارتد عنها بعد ان قتل من جنوده ٢٠ أو ٣٠ ألفاً ثم حاصرها ثانية مدة ٤٤ يوماً في السنة التالية واستولى عليها ثم استرجعتها الدولة العلية سنة ١٧١١ م (١١٢٣ هـ) ثم الروسيون سنة ١٧٣٦ م (١١٤٩ هـ) عند عقد الصلح في بلغراد بشرط هدم حصونها



فهدمت ولكن في سنة ١٧٧١م (١١٨٥ هـ) رجم الروسيون حصونها ولم تنزل بيدهم الى الآن ويقال ان عدد سكانها ٦٣٠٨ ٠٠ وقد ذكر ملطبرون في جغرافيته عن فرنسيس بلدوين بيغولتي الذي سافر الى آسيا سنة ١٣٣٥ م (٧٣٦ هـ) الطريق التي كان يمكن السفر فيها بالتجارات من مدينة آزوف الى الصين ذهابا وإيابا فقال من آزوف الى جنترخان يعني ازدهان مسيرة خمسة وعشرين يوما على العجلة التي يسحبها البقر والسير على مركبات الخيل مسيرة عشرة أيام أو اثني عشر يوما وفي هذه الطريق يصادف المسافر كثيراً من المغول المتسلحين ثم من جنترخان الى سراي وما واحدأ بركوب السفينة ومن سراي الى سراققو التي هي سراجيق ثمانية أيام بالسفينة أيضاً ويمكن السير براً ولكن سير السفينة أقل مصرفاً لمن معه أمتعة ومن تلك الى أرجنسي التي هي أرجنسي عشرون يوماً على الابل والانسب لمن معه بضائع للتجارة أن يعرج على أرجنسي لان البضائع بها نافعة ومن أرجنسي الى أولترارة المسافة من خمسة وثلاثين يوماً الى أربعين بسير الابل ويمكن من لا بضاعة له أن يسلك الطريق القصيرة بأن يذهب على الاستقامة من سراققو الى أولترارة ومدة تلك المسافة خمسون يوماً ومن أولترارة الى ارمالخ خمسة وأربعون يوماً بسير الحمير وفي هذه الطريق تلتقي غالباً المغول ومن ارمالخ الى كامسكو ارمالخ سبعون يوماً بسير الحمير أيضاً ومنها على ظهور الخيل الى نهر مجهول الاسم خمسة وستون يوماً ثم من هذا النهر يعبر الى مدينة قساي المسماة قنساوي وفيها تباع التجار ما عندهم من سبائك الفضة ثم من قساي الى مدينة قمالقو المسماة قبالي وهي (بكينغ) بكين دار سلطنة الصين مسافة ثلاثين يوماً

[آزبو] الزاي ساكنة والياء مضمومة بعدها واو ٠٠ قال البستاني \* مدينة ورأس في بلاد اليونان واقعان على خليج اراتا في مقاطعة مسماة بها هذا الاسم ومشهورة باسمها القديم وهي اكنيوم أو اكيوم ٠٠ وفيها كانت وقعة القيصران انطونيوس وأوغسطوس الشهيرة وقد صرف الدكتور أرنلنجر الجرماني العارف بالآثار سنين كثيرة في البحث في ذلك المكان وفي سنة ١٨٥٧ م الموافق (١٢٧٤ هـ) تمكن من ان يعرف المراكز التي كان فيها القيصران المذكوران في مساء يوم معركة اكنيوم فوجد ان



معسكر أوغسطوس كان محاطاً بجواجز مستديرة مسافتها خمسة أميال ونصف ميل وهي مبنية من الحجارة وامامها خندق ليهونها من الهجوم ووجد في مكان يبعد عن هذا المعسكر نحو ألف وخمسة ذراع آثار أبراج مربعة وأساحة وأدوات متنوعة ووجد في وسط المعسكر مركز أوغسطوس نفسه ومساحته ألف ذراع ووجد امام ذلك المعسكر أبراجاً صغيرة للمناظرة والمراقبة أحدها بمنزلة سلك برق للاخبار مع البوارج ووجد بين خربات أحد الأبراج مائدة صغيرة من فولاذ ورأى فيها اشارات تشبه اشارات اسلاك هوائية وأما مركز معسكر أنطونيوس فلم يعرف بالتحقيق الى الآن

[ آست ] \* ماء حار بهمدان ذكره . مضافا اليها ابن الفقيه الهمداني مع حمات همدان

النافعة من الادواء مثل النقرس والرياح المزمنة

[ آسفي ] بالمد والسين المهملة مفتوحة وفاء مكسورة هكذا وجدته في نزهة المشتاق في اختراق الآفاق للشريف الادريسي طبع ليدن ٥٥٠ قل \* مرسى آسفي كان فيما سلف آخر مرسى تصل اليه المراكب وأما الآن فهي تجوزه بأكثر من أربع مجار وآسفي عليه عمارات كثيرة وبشر كثير من البربر المسمين رجراجة وزودة وأخلاط من البربر والمراكب تحمل منه أو ساقها في وقت السفر وسكون حركة البحر المظلم ثم قال في مكان آخر وإنما سمي بآسفي لان ثمانية نفر كلهم أبناء عم اجتمعوا وأنشأوا مركبا وأدخلوا فيه من الزاد والماء ما يكفيهم شهوراً ثم نزلوا الى البحر في أول طاروس الريح الشرقية وكان خروجهم من مدينة لشبونة لاكتشاف بحر الظلمات ومعرفة ما فيه والى أين انتهوا قالوا فخرجوا بهذا الريح ١١ يوماً فوصلوا الى بحر غايظ الموج كدر الروائح كثير التروش قليل الضوء فابتعدوا بالتلف فردوا قلاعهم وجروا في البحر في ناحية الجنوب ١٢ يوماً فخرجوا الى جزيرة الغنم فوجدوا فيها من الغنم مالا يأخذه عد وهي سارحة لاناظر اليها ولا راعي لها فنزلوا الجزيرة فوجدوا عين ماء جارية وعليها شجرة تين فأخذوا من تلك الغنم فذبجوها فوجدوها مرة لا يقدر أحد على أكلها فأخذوا من جلودها وساروا مع الجنوب ١٢ يوماً الى ان لاح لهم جزيرة فنظروا فيها الى عمارة وحرث فتصدوا اليها لبروا ما فيها فما كان غير بعيد حتى أحيط بهم في زوارق هناك



فأخذوا وحملوا في مركبهم الي مدينة على ساحل البحر فانزلوا بها في دار فرأوا بها رجلا شقراً زعراً وهم طوال القدود ولنسأهم جمال عجيب فاعتقلوا منها في بيت ثلاثة أيام ثم دخل عليهم في اليوم الرابع رجل يتكلم باللسان العربي فسأهم عن حالهم وفيما جاؤا وأين بلدهم فأخبروه بحقيقة الحال فوعدهم خيراً وأعلمهم انه ترجان الملك فلما كان في اليوم الثاني من ذلك اليوم أحضروا بين يدي الملك فسأهم عما سأهم عنه ترجانه فأخبروه بما أخبروا به الترجان بالامس من انهم اقتحموا البحر ليروا ما به من العجائب ويقفوا على نهايته فلما علم الملك ذلك ضحك وقال للترجان اخبر القوم ان أبي أمر قوما من عبيده بركوب هذا البحر وانهم ساروا في عرضة شهراً الي أن انقطع عنهم الضوء وانصرفوا من غير حاجة ولا فائدة ثم ان الملك أمر الترجان أن يعدهم خيراً وان يحسن ظنهم بالملك ففعل ثم صرفوا الي مكانهم الاول الذي حبسوا فيه وما زالوا فيه حتى جرت الريح الغربية فانزلوا في زورق وعصبت أعينهم وسير بهم في البحر مدة من الزمن قال القوم قدردنا انه جرى بنا ثلاثة أيام بلياليها حتى جيء بنا الي البر فأخرجنا وكتفنا الي خلف وتركنا بالساحل الي ان تضاحي النهار وطاعت الشمس ونحن في ضنك وسوء حال من شدة الاكتاف حتى سمعنا ضوضاء وأصوات ناس فصعنا بأجمعنا فأقبل القوم الينا فوجدونا بتلك الحال السيئة فخلونا من وثاقنا وسألونا فأخبرناهم بخبرنا وكانوا بربر فقال لنا أحدهم هل تعلمون كم بينكم وبين بلدكم فقلنا لا فقال ان بينكم وبين بلدكم مسيرة شهرين فقال زعيم القوم وأسفي فسمي ذلك المكان الي اليوم أسفي انتهى كلامه .. ثم وجدت في تفويم البلدان لأبي الفدا وقد ضبطها عن ابن سعيد بفتح الهزلة والسين وكسر الفاء آخرها ياء مثناة من تحت .. قال ومدينة أسفي من أقاصي المغرب على جون من البحر داخل في البر فريضة مرآكش وهي مدينة مسورة في مستو من الارض وأرضها كثيرة الحجر وليس فيها ماء الا من المطر ولها كروم وليس بها بساتين الا على دواليب وماؤها التبع غير عذب بل يشوبه ملوحة .. قال قال الشيخ عبيد الواحد وهي تشبه حماة ودونها في القدر ولكن ليس لها نهر مجرى بل كرومها ومقائنها على باب البلد ثم قال وأسفي من إقليم دكالة وهي كورة عظيمة



من أعمال مراکش وبين أسفى وبين مراکش أربعة أيام انتهى كلامه .. وقد ذكرها المصنف في الهمزة والسين ولم يذكر عنها شيئاً

[ آسلان ] بسين مفتوحة آخره نون \* حصن في الاقليم الرابع من بلاد المغرب يبعد عن مصب نهر ملوية ستة أميال بينه وبين جزائر الغنم ١٢ ميلا ومن جزائر الغنم الى بنى وزار ٦٧ ميلا ومنه الى الدقالي ١٢ ميلا ومن طرف الدقالي الى طرف الحرشاء ١٢ ميلا ومنه الى وهران ١٢ ميلا أيضا .. قاله الشريف الادريسي

[ آسيا ] بمد الأول وكسر السين وفتح الياء مخففة هكذا ضبطها في الاصل وقد تشدد الياء مع مد الاول وقد يقصر الاول مع كسر السين وتشديد الياء .. ويقال لها بالفرنساوية إزي وبالانكليزية إنجيا وقد أحبت إعادة الكلام عليها مفصلاً لفائدته وتشوف المطالع الى ذلك لأنها احدى القارات الخمس التي هي عبارة عن المعمور بأجمعه وآثرت نقل ما أحكيه عنها عن البستاني وحده الا في مواضع قليلة لاني وجدته أوثق من كتب في ذلك من المتأخرين .. قال البستاني هي أعظم \* قارات الارض انشاعا بعد أمريكا وأكثرها سكانا وأشدّها قلباً وأغناها تربة وأحسنها مناظر .. وهي منشأ الشعوب ففيها خلق الانسان الاول ثم تجدد متسلسلا من نسل نوح عليه السلام وأولاده بعد الطوفان .. وكانت كرسياً لملوك آشور وبابل وفارس ومكدونية الذين اشتهرت بممالكهم بالقوة والعظمة .. ومما برينا ما كان لآسيا من العظمة والسلطان والجاه عدد غفير من مدنها التي كانت زهرة القدم كبابل ونيوى وسلوقية وتدمر وصور وصيدا وغيرها مما بقيت آثاره الى الآن ومما يذكرنا بانتشار راية العلوم فيها في الاعصر الحالية بغداد والبصرة والكوفة ودمشق وحلب وسمرقند وبلخ وغيرها .. ومنها أصل أكثر النباتات والحيوانات والاديان وهي أم المعارف والفنون واللغات والصنائع وقد داس أعظم الفاتحين أراضيها وولد فيها أشهر المتشرعين في الدنيا وبها نشأت أكثر المذاهب الدينية وشعوب أكثر الاجناس والاديان كالعرب من بدو وحضر والارمن والسريان والهنود والاسرائيليين والصينيين والنتر الى غير ذلك .. وهي طبيعياً وتاريخياً أعظم قارات الدنيا وعظمتها لاتزال ولكل شيء فيها باعتبار الاصل أو الحال سرٌّ عجيب .. فانه



الى الآن لانزال معرفة لغات أكثر شعوبها وأديانهم وعاداتهم وأحوالهم غير تامة وكذلك القول في جبالها التي هي أعظم جبال الكرة وسهولها المتسعة وأنهارها الكبيرة وبحيراتها العظيمة . . . وقد ارتقى سكانها في الاعصر السالفة الى طبقات سامية من التمدن والصنائع والعلوم . . . فإنا نقرأ في أقدم التواريخ ان أما كن كثيرة منها كانت مهدياً للتمدن ومحملاً للعلوم والمعارف وان . معارف حكماء الهنود وفلاسفة الصين كانت منها لا يستقى منه أعظم الشعوب القديمة من اليونان وغيرهم . . . ولا يبعد ان يكون التمدن قد أخذ مجراه من نبع رأس المعرفة في الهند الشمالية أو الصين . . . وإذ كانت هذه القارة قارتنا وجب علينا ان نتكلم عنها بالتفصيل مبتدئين في الكلام عن أصل اسمها ثم مساحتها ثم حدودها الى غير ذلك من متعلقاتها

- اسمها - أما سبب تسمية هذه القارة بآسيا فمختلف فيه . . . وهو معلوم انه مامن شيء يدل على ان القدماء من أهل آسيا كانوا يقسمون الكرة الارضية الى الاقسام الكبرى التي قسمها المتأخرون اليها وسماوا كل قسم قارة كقارة أوروبا وأفريقية وغيرها ولا على انهم كانوا يقسمون القسم الذي يعمرونه بآسيا . . . ولذلك قد وقع خلاف بين علماء الجغرافية في أصل كلمة آسيا كما اختلفوا في سبب تسمية أكبر قارة في العالم بهذا الاسم . . . وقد ذهب بعضهم الى ان آسيا كلمة عبرانية معناها الوسط . . . وذهب آخرون الى انها مأخوذة من الآسة وهو اسم لبعض المعبودات . . . وزعم قوم ان اشكناز ابن جومر بن يافث بن نوح هو الذي سمي بعض هذه القارة باسمه وبالتعريف صار آسيا بالتوسع أطلق على كل القارة غير انه لا يعول على شيء من ذلك لان تقاربه الى برهان قاطع . . . وقد ذهب أميروس وهيرودوتوس وغيرها من حكماء اليونان الى ان آسيا اسم لولاية من ولايات ليديا المسقية بمياه نهر قيسطرة ومما يدل على ذلك ما نقله بعض المتأخرين عن أميروس وغيره من انه كانت قبيلة في تلك الولاية اسمها الاسيون ومدينة تسمى آسيا . . . والظاهر ان اليونان توسعوا في هذا الاسم فبعد ان كان اسم مقاطعة أطلقوه على جميع البلاد المعروفة بآسيا الصغرى المسماة الآن بأناتولى و برب الاناضول . . . وأخذوا يتوسعون في اطلاقه بتوسع مداخلائهم في البلاد الواقعة في الشرق حتى



أصبح اسماً عاماً لأعظم قارات الدنيا .. وذلك كما توسع الافرنج في دوقية المانيا أو  
 جرمانيا فأطلقوا اسمها على كل البلدان الألمانية أو الجرمانية .. وكما توسع الايطاليان  
 باسم إيطاليا فانه كان اسم كورة صغيرة من مقاطعة فلابرا فاطلقوه على شبه الجزيرة  
 المتسع المعروف الآن بإيطاليا .. وكذلك كانت لفظة الافرنج أو الافرنج في الاصل  
 اسماً لقبائل جرمانية متحدة تغلبت على فرنسا عند ما كانت تسمى غالباً .. أما الآن  
 فقد أطلقها العرب والأترک واليونان على سكان أوروبا خلا اليونان وأهالي الممالك  
 المحروسة الشاهانية وقد يتناول سكان أمريكا خلا الزنوج منهم وهذا من باب تسمية  
 الكل باسم البعض وهو أقرب الى الصواب وإن كان من باب الحدس والتخمين .. وربما  
 كانت آسيا اسماً محرفاً عن كلمة معناها الشرق لوقوعها في الجهة الشرقية من الكرة  
 وأوروبا من الغرب لوقوعها في الجهة الغربية لانه كان للجهات دخل في التسميات ولا  
 تزال كذلك فاننا في هذه الايام نسمي قارتنا وما يجاورها بالشرق وأوروبا وأمريكا بالغرب  
 .. وقد سمي سلفاؤنا غربي افريقية الذي فتحوه بالغرب من وقوعه في الجهة الغربية  
 من بلادهم ولا يزال اسمه كذلك عندنا

- مساحتها - ان مساحة آسيا هي نحو ١٧ مليون ميل مربع أو ٤٤٠٠٠٠٠٠٠٠ كيلو  
 متر مربع .. وأعظم عرضها من الشمال الى الجنوب خمسة آلاف وثلاثمائة ميل أو  
 ٩٧٠٠ كيلو متر .. وأعظم طولها من الشرق الى الغرب سبعة آلاف وستمائة ميل أو  
 ١٢٠٨٠٠ كيلو متر .. ومسافة سواحلها خمسة وثلاثون ألف ميل .. وبطرح السواحل  
 الشمالية الواقعة عند البحر المتجمد الشمالي يبقى منها نحو ثلاثين ألفاً وثمانمائة ميل فيكون  
 لكل أربعمائة وتسعة وخمسين ميلاً مربعاً من مساحتها العمومية ميل واحد من السواحل  
 التي تقدر السفن أن تدنو منها وأكثرها في جنوبها وشرقها

- حدودها - يحدها من الشمال البحر المتجمد الشمالي .. ومن الجنوب البحر الكبير  
 الهندي .. ومن الشرق القسم الشمالي من بحر المحيط .. ومن الغرب قارة أوروبا  
 .. ومن الجنوب الغربي قارة افريقية .. فهذه حدودها الكبرى وحدودها الصغرى من  
 الشمال البحر المتجمد الشمالي .. ومن الشرق بوغاز بيرين والمحيط وها واقعان بينها



وبين أمريكا ٠٠ وقد سميت أجزاء هذا البحر الكبير القريضة من البر بأسماء مختلفة وأكثرها باسم البلاد التي اتصلت بها كبحر كمتشكا وبحر أوخوتسك وبحر يابان وبحر الصين وهلم جرا ٠٠ ويحدها من الجنوب البحر الكبير الهندي ٠٠ ومن أسماء أقسامه بحر بنغالا وبحر العرب ٠٠ ومن الغرب البحر الاحمر وبرزخ السويس وهو الآن يسمى ترعة السويس فأصبحت الحد الواقع بين قارة آسيا وقارة افريقية في شرقي افريقية الشمالي ٠٠ وبحر الروم وبحر مرمرا وبوغاز القسطنطينية والبحر الاسود ونهر أورال وجبال أورال وجبال قوق وذلك بينها وبين قارة أوربا وهي واقعة بين درجة واحدة و ١٧ دقيقة و ٧٦ درجة من العرض الشمالي و ٢٣ درجة و ٣٣ دقيقة و ١٨٧ درجة و ٤٠ دقيقة من الطول الشرقي

— جبالها — ان سطح هذه القارة يرتفع بدون انتظام ولكن ارتفاعه يزداد من كل الجوانب بالاقتراب من وسطها حتى ان السهول المرتفعة في أواسط آسيا ترتفع عن سطح البحر من أربعة آلاف الى اثني عشر ألف قدم ٠٠ وتحيط بهذه السهول المتسعة جداً سلاسل جبال من أعظم جبال العالم ٠٠ وتنقسم الى سلاسل صغيرة وكبرى ٠٠ وفي الجهة الشمالية والشمالية الغربية من تلك القارة سهول عظيمة جداً مساوية أسطح البحر وممتدة من الشرق الى الغرب ومن البحر المتجمد الى جبال التاني ٠٠ ومن الصعوبات وصف سلاسل الجبال وعددها وتحديدها بكلام مختصر واضح لانها كثيرة وممتدة الى كل الجهات مع كثرة تشعباتها وقطعها على ان فيها ثلاث سلاسل كبرى وهي ٠ أولا سلسلة التاني ٠ ثانيا الهندوكوش ٠ ثالثا هملايا أو هماله أو هملية أو هملايا ٠٠ وجعل كثيرون من علماء الجغرافية القسمين الاخيرين قسما واحداً ويسمونه بسلسلة جبال هملايا على ان المتأخرين قد استحسنوا ان يقسموها الى ثلاثة أقسام وأنو على تصويب ذلك ببراين

أما سلسلة التاني فهي وقعة في أواسط آسيا وممتدة في خط مقابل خط خمسين من العرض الشمالي وهو الحد الشمالي للهضبة العظيمة الشرقية وبعد ان تمتد سلسلة التاني شرقاً من نحو ٧٠ درجة من الطول الشرقي الى ١١٠ درجات شرقاً اتصل بالسلسلة العظيمة



المختلفة الاسماء باختلاف المواقع فمنها استانوفوى وبابلونوز وغير ذلك وهي تمتد الى  
الجهة الشمالية الشرقية الى كمتشكا أو قيجتقا الى أن تبلغ بوغاز بيرين أو بهرنغ مارغة في  
الدائرة الشمالية .. وهكذا تمتد سلسلة متصلة من سهول الكرج الى بوغاز بيرين وهي  
قد تكون ممتدة في خطين متوازيين أو في ثلاثة خطوط متقابلة ولها كلها شُعب وفروع  
ممتدة جنوبا وشمالا .. أما مركز السلسلة العظيمة الشرقية والغربية التي تتصل بواسطة  
الهند وكوش أو القوقاسوس الهندي فهي واقعة عند تقاطع خط ٣٥ و ٧٣ في القارة  
المذكورة .. جبال الهند وكوش أي جبال بلاد الهند تصل جبال كوين لون وبلنغ  
الشرقية بجبال قوه قاف وجبال غربى آسيا .. فهذه السلسلة العظيمة ممتدة في آسيا كلها  
طولا أي من بوغاز الدردنيل في الغرب الى البحر الاصفر في الشرق وهي تفصل  
صحراء قوبي عن الصين الصينية وتبت وتفصل سهول تركستان أو بلاد التر المستقلة عن  
هضبة إيران

أما السلسلة التي مركزها جبال هملايا العظيمة فتتمتد متوسطة الى الجهة الشمالية  
الغربية والجنوبية الشرقية من أقاصى شبه جزيرة ملقا الى داخلية أواسط آسيا فسلطة  
جبال هملايا نفسها طولها ألف وخمسمائة ميل وعرضها مائتان وخمسون ميلا .. وعند  
تقاطع خط ٢٨ من العرض و ٩٠ من الطول تمتد منعكفة الى الجهة الشمالية الغربية  
الى جبال الهند وكوش فينتج عن ذلك زاوية فاجتماعها هناك يركب قما كثيرة مدهشة  
.. وقد قال فيها أحد السياح المتأخرين انى عددت منها أكثر من عشرين قمة مرتفعة  
أكثر من عشرين ألف قدم ومن هناك تمتد الى الجهة الشمالية أرض وحشية وجبال  
أكثرها مجهول وتسمى ببلور طاغ وتنتهى عند حدود تركستان وهناك تتصل بجبال  
تيان شان التي تمتد شرقا في صحراء قوبي وهضاب المنغول .. وطرف جبال هملايا  
الجنوبى متصل بخمس سلاسل منفرجة وممتدة في الهند الصينية امتداداً متوازيا فهذه  
أعمال قوة بواطن الارض العجيبة وكل الجبال بالنسبة اليها بدون أهمية خلا جبال  
الاندز ومع ذلك ترى في آسيا سلاسل جبال أخرى ثانوية عظيمة لا بد من ذكرها  
فمن تلك السلاسل الثانوية سلسلة شنغ بوشنغ وهي سلسلة ساحلية في بلاد منغولية



وهي منشوريا وبلاد كورية ممتدة الى الجهة الشمالية الشرقية والجنوبية الغربية وسلسلة جوشان وكنيان وهي ممتدة الى الجهة الشمالية الشرقية والجنوبية الغربية من القسم الشمالي الشرقي من الصين أو الصين النثرية .. ومنها أيضاً سلسلة نلنغ في الصين الصينية وغيرها في هندستان .. وفي غربي آسيا جبال أخرى من تلك الجبال الثانوية ومنها جبال سينا وجبال صحراء سورية ولبنان والكرمل وغيرها من جبال سورية وفلسطين وطورس في آسيا الصغرى وقوه قاف بين البحر الاسود وبحر قزوين .. أما سلسلة جبال أورال الممتدة من شمالي بحر قزوين الى البحر المتجمد فهي جبال أوربوية كما هي جبال اسبوية ومن الجهة الشمالية الشرقية من آسيا سلسلة مدهشة ممتدة متفرعة من جنوبي طرف جبال ألدان فهذه السلسلة الغربية ممتدة في طول كمتشكا وتغوص في البحر ثم تظهر بظهور جزائر كوريلة وتركب منها الجزائر اليابانية وتنتهي في جزيرة فرمزة أو فرموزة بالقرب من شرقي جبال نلنغ وهكذا نرى السلسلة تظهر أحيانا كجزائر أو في جزائر وتغوص ثم تظهر في جزائر أخرى .. وعلو قممها في كمتشكا أربعة عشر ألف قدم وبعضها جبال نارية فكأنها سور واقع بين بحر ين وهما بحر يابان وبحر أوخوتسك وساحلين والبحر الكبير

— سهولها — أما سهول آسيا المعروفة بمرتفعاتها وهضابها فهي السهول الكبرى الشرقية والسهول الغربية أو سهول إيران .. فالسهول الشرقية تحتوى على هضبة المنغول وصحراء قوبي العظيمة وبعض الصين النثرية وهي تمتد من جبال التائي في الشمال الى كوين لون في الجهة الجنوبية وتنصل في الجهة الشرقية عن وهاد الصين الصينية الكثيرة المياه بسلاسل جبال كثيرة حال كون البلور طاغ في الغرب بفصاها عن وهاد بلاد التر المستقلة أو تركستان وعن سهول إيران .. فمساحة تلك النجاد المتسعة جداً هي سبعة ملايين وخمسة آلاف ميل مربع وهي ضعف مساحة أوربا وأوطاها يرتفع عن البحر ثلاثة آلاف قدم حال كون أعلاها يرتفع أكثر كثيراً وهي في الغالب ذات تربة ردية أو قفار معرضة لحرارة الشمس الشديدة في الصيف وللهواء البارد في الشتاء ويشتد بردها بالرياح العاصفة الشمالية



أما في جنوبي كوين لون وهو سور جيلي جنوبي للسهل العظيم فالسطح يرتفع الى أن يصير وهاد جبال تبث وهي مقاطعة ارتفاعها اثنا عشر ألف قدم ممتدة الى حضيبض جبال هملايا المرتفعة .. أما في الجنوب الشرقي فتحد السهل العظيم سلاسل جبال كثيرة .. وأراضي الصين الصينية تأخذ في أن تنخفض شيئاً فشيئاً حتى تساوي بحر المحيط وكذلك في الجهة الشمالية الشرقية تأخذ الارض في الانخفاض في نجد منغولية الى أن تنتهي بالصحراء عند جبال شنغ بوشنغ التي تأخذ في الانخفاض كثيراً الى ان تساوي البحر الكبير .. وفي عبر سلسلة جبال التائي المرتفعة في الجهة الشمالية تأخذ الاراضي في الانخفاض كثيراً الى ان تساوي سهول سيبريا ونجدها وهي وطن قبائل بدوية قليلة .. وفي الجهة الجنوبية الغربية يحد ذلك السهل العظيم بحاجز مركب من الهندوكوش والبلور طاغ ووراءهما نجد إيران الغربي

أما خط ٩٠ فيمر من الشمال الى الجنوب بأعلى النجد والجبال وأوطا الوهاد في الهضبة الشرقية والجبال الواقعة فيها وفي نفس سلسلة هملايا العظيمة فانه يبتدي برأس خليج بنغال ويأخذ في الارتفاع بسرعة في وهاد برامابوترا وبوتان مرتفعا بسرعة في جوانب جبال هملايا الى ان يتصل بالنجد مرتفعا دفعة واحدة الى قمة كشنجنغا المرتفعة جداً حيث ينزل الى وهاد جبال تبث وارتفاعها عن سطح البحر اثنا عشر ألف قدم .. ويمر بكوين لون ونيان شان والتائي الكبرى والصغرى وينحدر قاطعاً سيبريا ماراً في وادي بنسية الى ان يبلغ البحر المتجمد الشمالي .. أما أضيق مكان من ذلك السهل العظيم فهو عند تقاطع الخط المذكور والخط ٣٥ وذلك بسبب الوهاد التي تخترق مسافة طويلة منه

أما سهل إيران الغربي فهو مستطيل ويبتدي عند سبعين درجة من الشرق ممتداً الى الجهة الغربية من الهندوكوش ومن جبال سليمان الى ان يبلغ سواحل البحر المتوسط وهو البحر الابيض ويمتد الى الجهة الشمالية من الجبال الواقعة عند خليج العجم الى وهاد أرال وقزبين .. ومساحته مليون وسبعمائة ألف ميل مربع وهو أقل ارتفاعاً من الهضبة الشرقية فانها لا ترتفع عن البحر أكثر من أربعة آلاف قدم .. أما طبيعة أراضيها فمختلفة كثيراً فان منه صحاري خراسان وقرمان وسورية وأراضي



العراق وكردستان الغير المستوية وسهول البلاد المائة المحصبة الواقعة بين النهرين والجبال والاوودية والسهول المتتابعة في بلاد الاناضول وسورية .. أما الاراضي الواقعة بين نهاية خليج العجم وساحل بحر قزوين الجنوبي فهي ضيقة وفي شرق ذلك وغربه أوسع أقسام الهضبة .. أما القسم الشرقي من ذلك السهل فمفصل في الجنوب والجنوب الغربي عن البحر بسلسلة جبال مقابلة للساحل ولكنها بعيدة عنه .. وهواء الارض الضيقة الواقعة بين تلك السلسلة والبحر حار جداً ومضر بالصحة .. وفي الشمال ينتهي السهل بجبل الالبروز وخفضه الشمالى ممتد الى ان يساوى أراضي بحر قزوين الواطية جداً .. وجبال أرمينية وقوقاز واقعة بين بحر قزوين والبحر الاسود وهي حاجز مانع لا يعبر واقع بين الهضبة وسهول الدون والائل أو الفولكا والوهاد الواقعة في غربي نهر الفرات تفصل السهل عن نجد بلاد العرب في الجهة الجنوبية الغربية .. أما الماء في السهل الغربي فهو في الغالب قليل على انه يكثر في الاماكن الكثيرة الجبال ويأتي الفلاح بتفح عظيم

وبين أوروبا والسهل الغربي مشابهة من جهة الهواء والمحصولات واختلاف أجناس السكان .. وما من مشابهة بينها وبين السهول الشرقية .. وفي السهول الغربية السلطنة السنية العثمانية أي ما هو منها في آسيا وبلاد إيران وأفغانستان وبلوخستان .. ولخصب تربتها شهرة تاريخية وهي الأراضي التي قامت فيها كل الممالك العظيمة الشرقية في الأزمان القديمة خلا المملكة الصينية والهندية .. فان دولة هراة القديمة نبغت في الجهة الشرقية منها وفي أواسطها المملكة المادية المشهورة والفارسية والاشورية والكلدانية .. وفي الجهة الغربية من تلك الممالك العظيمة نبغت مملكة اسرائيل ومملكة يهوذا وقبائل الجبال والمملكة السورية المشهورة والأمة الفينيقية التي كانت أم التجارة وينبوعها مع صور وصيدا أشهر مدن العالم القديم .. وفي الجهة الشمالية الغربية منها نبغت مستعمرات اليونان الغنية الكثيرة السكان المعروفة بمستعمرات آسيا الصغرى اليونانية - أما وهاد - آسيا أي أراضيها الواطية فهي سهول متسعة كالنجد المحيطة بها .. وهي واطية جداً وفي الغالب انها أوطا من سطح البحر الكبير وأكثرها مستو وميل سطحها



قليل لجري الأنهر الكبيرة أي تجرى جرياً بطيئاً إلى أن تصب في البحر . . . وأعظم هذه الوهاد ما هو في بلاد النثر المستقلة وسهول سيبيريا وسهول الصين الكثيرة المياه وسهول سيام وشمالى بلاد الهند . . . والوهاد الواقعة في شمالى قزوين وأرال وهي بلاد الكرج أصحاب المواشى الكثيرة أوطان من سطح البحر الكبير الأتلانتيكى . . . ففي الصيف يشتد الحر فيها ويكثر الغبار وفي الشتاء يشتد البرد وفي الربيع يكثر العشب فيها على أنه لا يطول زمانه فإنه ييسر بواسطة هبوب الرياح الحارة والاحتياج إلى الماء . . . وفي هواء تلك الأراضي لا تنمو الأشجار ولا تنجح الحرانة وأهلها من البدو والذين لم تنتشر بينهم أسباب التمدن

— أما فيافي — سيبيريا فتبتدي من بلاد الكرج ممتدة إلى الشمال وإلى الشمال الشرقي إلى أن تبلغ البحر الكبير المتجمد الشمالي وسواحل آسيا الشرقية ومساحتها سبعة ملايين ميل مربع وهي السهول الشرقية تقريباً والأراضي الشمالية آجام لا تسلك تتكون بما يفيض من أنهر عظيمة تمتع مياهها من الجري إلى البحر الكبير المتجمد الشمالي بواسطة اجتماع سلوك الدائرة الشمالية . . . فهذه هي الأراضي التي يبلغ البرد فيها أشد درجة وأكثر تربتها رديئة جداً والأودية القليلة الواقعة بين شعب جبال ألتاي هي ذات خصب قليل ولكنها مخصبة بالنسبة إلى الفيافي المذكورة وذلك في جنوبى سيبيريا ولا تأتي إلا بمحصولات قليلة من الحبوب والثمار . . . ووهاد الصين المائية مخصبة وليست كوهاد سيبيريا الفقيرة القليلة السكان والرديئة الهواء . . . وهي ممتدة إلى الجهة الشرقية وأسباب المواصلات فيها سهلة بواسطة الأنهار الكبيرة الجارية فيها . . . ولما كان الصينيون ممنوعين عن أن يمتدوا إلى الداخية بموانع طبيعية كالقفار والجبال كان لا بد لهم من أن يبقوا في بلادهم فباتوا أثبت الأمم المتقدمة في عاداتهم وأحوالهم وأبعدها عن التغيير . . . وتنتهي الوهاد الصينية في الجنوب بأراضي الصين الصينية الكثيرة التجمد والأودية . . . وفي الجهة الغربية منها تمتد أراضي الهند الصينية المخصبة التي تمر فيها خمس سلاسل من الجبال منفرجة وأوديتها مخصبة جداً . . . أما وهاد سيام المستهلة فقها مياه كثيرة وأرضها مناسبة للمزروعات التي تنمو في الأماكن الكثيرة الرطوبة وسهول



الهند تمتد من حضيض نصف الدائرة المركبة من جبال هملايا والهندوكوش وسليمان الى الجهة الجنوبية حتى سهول دكان ومنها يتركب القسم الجنوبي من شبه الجزيرة . . أما وهاد الهند والسواحل الواقعة بين شاطىء الخليج العجمى ونجد إيران فهي تمة الوهاد الآسيوية

— نجدها — وخارج الحدود التي قد وصفنا نجدها نجد دكان في جنوبي هندستان ونجد بلاد العرب . . فالاولى هي على شكل مثلث الزوايا معدل ارتفاعها ثلاثة آلاف قدم وفيها سهول ونجد وتلال وذلك الشكل ناشئ عن جبال الوند في الشمال وجبال غانة أو جانة الشرقية والغربية . . أما في الشرق فتأخذ جبال غانة في أن تنخفض شيئاً فشيئاً الى سواحل كورومان وخليج بنغال . . وفي الغرب تنخفض جبال غانة الى سواحل ملابار المغطاة بالغابات

أما نجد بلاد العرب فتبتدى من الطرف الجنوبي الغربي من نجد إيران وهي مفصولة عنها بسهول الفرات وسحراء سورية . . فبلاد نجد وهي البلاد الواقعة في شمالها ذات هواء جاف كهواء إيران . . وفي شبه جزيرة بلاد العرب نجد مرتفعة وقفر تشتد فيه حرارة الشمس في النهار وفي الليل يشتد البرد فيشعر المسافر فيها بالاحتياج الى الاصطلاء . . وفي الجنوب تنخفض الارض حتى تنهى بسهول اليمن وهي أخصب من نجد وأجمل منها وان كانت لاتعد من البلدان المحسبة جداً الطيبة الهواء . . هذا ولا بد من ذكر السهول الواطية جداً الواقعة في الجهة الغربية من السهول الإيرانية وفيها بحيرة طبرية وبحر الميت . . وهي سهول غريبة والظاهر انها غير متصلة بسهول أخرى فسواحل البحر الميت أوطا مكان في قارة آسيا

— أنهارها — للأنهار الآسيوية شهرة تاريخية وهي كثيرة وكبيرة ولا يخفى أن تسهيلات المواصلات بواسطة البحار قد رقت أسباب التمدن بالتسهيلات التجارية ومبادلة العادات والافكار وأسباب الإنصاليات الداخلية بالأنهار التي تسير السفن فيها قد آمنت بإفادات كثيرة في داخلية البلدان ومهدت سبل النجاح فيها وسهلت وسائل جمع الثروة والتمتع بالراحة والرفاهية والسعادة . . وقد أبان بعض علماء الجغرافية المنافع الكثيرة التي



فازت الأمم الآسيوية بالحصول عليها بانتظام حالة مجارى أنهارها طبيعياً .. فان كثيراً منها مزدوج وهي في آسيا أكثر منها في قارات أخرى فان فيها مدناً كثيرة عظيمة واقعة عند نهري نسير السفن فيهما وبينهما أرض كافية .. فهذه المراكز الحسنة قد جاءت بفوائد مهمة وسهلت طرق التمدن على انه قد أتت الانهار بتلك المنافع بدون أن تكون ذات مجرى مزدوج .. ومن الانهر المزدوجة ما لم يأت بنفع

أما شبه الجزيرة من بلاد العرب وصحراء قوبي فليس فيهما أنهار لأن السماء لا تمطر فيهما وسبب ذلك في صحراء قوبي وقوعها في الجهة التي تهب فيها الرياح الجنوبية الغربية فلا تصل اليها الا بعد أن تقطع مسافة طويلة من اليابسة فتخسر كل رطوبتها قبل بلوغها .. وسلاسل الجبال التي تحيط بها تجرى مياه ثلوجها الذائبة في جهاتها الخارجة .. وموقع بلاد العرب هو في وسط الاقطار الحارة الافريقية والآسيوية غير ان جنوبها ينتفع بعض الانتفاع من الرياح الشمالية الشرقية .. وهي علة خصب أراضيها بالنسبة الى جذب ما يجاورها .. هذا ولا ينبغي أن يظن المطالع بأنه مامن جداول أى أنهر صغيرة في المكانين المذكورين وان السماء لا تمطر فيهما على الاطلاق

وقد قسم علماء الجغرافية القارة الآسيوية الى ستة أقسام كبرى من جهة جري أنهارها .. وحدودها الطبيعية تكاد تكون موافقة للاقسام الارضية التي قد وصفناها وهي مجاورة لها .. وهي . أولا المجارى اللثائية أو السيبيرية . ثانياً المنغولية . ثالثاً الصينية . رابعاً الهندية أو الهملوية . خامساً الارمنية أو الفراتية . سادساً المجارى في الاراضي المتسعة الداخلية ومنها البحيرات الداخلية الكثيرة .. واذا قطعنا النظر عن الانهار الصينية التي تجري متوسطة بين الشرق والغرب نرى ان جميع أنهار آسيا المهمة التي تبلغ الساحل تجرى إما الى الشمال وإما الى الجنوب من الخط ٤٠ من العرض الذي هو الخط المتوسط في السهول المتوسطة العظيمة وهو الخط الذي يفصل الانهار .. أما الانهر الواقعة في الداخلية فتجري الى كل الجهات فان جريها يتوقف على حالة الارض التي تجري فيها والتي تجري الى الجهة الشمالية هي أنهر سيبيريا وهي نهر لنا أو لينا ونهر ينسبية ونهر أوبي ونهر اربنخ الكبير الذي يصب في نهر أوبي .. أما جهة



جربها فهي نتيجة أحادير سلسلة جبال التاني من الجهة الشمالية ٠٠ وطول البناء أكثر من ألفي ميل وهو مجري مياه أرض مساحتها ثمانمائة ألف ميل مربع ٠٠ وطول البنسية أكثر من ألفين وخمسمائة ميل وهو مجري ماء أرض مساحتها مليون ميل مربع ٠٠ أما الأوبي فطولها أكثر من ألفي ميل وهو مع أرتينخ وفروع أخرى مجري مياه أرض مساحتها مليون وثلاثمائة وخمسون ميلاً مربعاً ٠٠ وطول نهر أولينق أكثر من ثمانمائة ميل وفيها أسماك كثيرة ٠٠ وقد قلنا ان الثلوج الواقعة عند الدائرة الشمالية تمنع جري مياهها فلذلك يتقطع مسير السفن فيها على أنها تسير في فروعها قاطعة منها مسافات معلومة وهي تجرى الى الشمال على أنها تميل شرقاً وغرباً قاطعة مسافات طويلة أما نهر أمور فهو في الجهة الشمالية الشرقية وهو عظيم تجرى اليه مياه أكثر منغولية أو منجورية ومياه بعض بلاد المنغول والاراضي التي تجرى فيها واقعة بين الجهة الجنوبية من ألدان وجبال كنيان وشنغ بوشنغ وهو يجرى ألفاً وستمائة ميل وتصب فيه مياه أرض مساحتها ثمانمائة ألف ميل ٠٠ وطول نهر هوانهو أو النهر الأصفر ألفاً وميل ٠٠ وطول نهر ينغ نسه كينغ أو النهر الأزرق أكثر من ألفين وخمسمائة ميل وهما يخرجان من جوانب جبال الكوين لون ٠٠ فهذه الجبال وجبال بلنغ تفصلهما الى أن يقتربا عند مصهما ويجريان في دائرة طويلة جداً ويتصلان بالترع في شرقي سلسلة الجبال ٠٠ ونهر هوانهو أو نهر الأصفر يجرى في سهول الصين وتجرى معه مواد كثيرة ولذلك يسمى بالنهر الأصفر وباسمه يسمى البحر الأصفر ٠٠ ومساحة الأرض التي تجري مياهها اليهما هي مليون وأربعمائة ألف ميل ٠٠ أما نهر الهون كيان أو الهوانغ كيانغ فيخرج من ولاية ين نان ويصب في خليج كانتون ٠٠ فبداية جري هذه الأنهار تكون بحسب أحادير الجبال التي تفصل سهل تبت أو تبت عن وهاد الصين والتي تنخفض شيئاً فشيئاً الى جهة المحيط

أما الأنهار التي تجرى الى الجهة الجنوبية ومنها نهر الهند الصينية وهندستان الغربية والشرقية وفي الجهة الغربية منها نهر دجلة والفرات فهي كثيرة ومنها ستة أنهار كبيرة وهي كلها خارجة من جبال هملايا وتشعباتها خلا نهر الفرات ودجلة ٠٠ وثلاثة أنهار



وهي سمبو المسمى برامابوترا ونهر السند ونهر ستاج فهي تخرج من الجوانب الشمالية  
وتجري في سلسلة الجبال الى ان تبلغ مجراها ومصها في الجهة الجنوبية  
أما أنهار الهند الصينية ففي بيغو المسمى ابراوذي ومه نام أو مينام ومه كونغ  
المسمى قبوجه أو كامبوديا وأنهر أخرى صغيرة ٠٠ وهي تخرج من سهل تبث في الجهة  
الشمالية من سلسلة جبال هملايا وتجري في الجهة الشرقية من نفس جبال هملايا قاطعة بلاد  
بورمه وسيام وجارية في الاودية الواقعة بين جبال الهند الصينية وصابة في خليج بنغال  
وخليج سيام ٠٠ أما نهر الكنك أو الفانج ونهر برامابوترا فيمران في هيئة مزدوجة  
فإنهما يخرجان من جبال هملايا من جهتين متقابلتين ينفصل مجراهما بما يتوسط بينهما  
منها ثم يأخذان في الاقتراب الى ان يصبان في خليج بنغال في مكانين يبعد أحدهما عن  
الآخر مسافة أربعين ميلا فقط ويخرج الكنك من جانب جبال هملايا الجنوبي في مكان  
يرتفع عن سطح البحر ثلاثة عشر ألف قدم ويبعد على دلهي نحو مائتي ميل الى الجهة  
الشمالية الغربية ويخرج غزيراً حال كون انساعه مائة وعشرين قدماً من حائط من  
التاج عمودي ٠٠ وهذا هو النهر المقدس عند كثيرين من الهنود وتصب فيه نهيرات  
كثيرة تخرج كلها من جبال هملايا وأقدسها عندهم جومنا ويتصل به عند الله أباد  
٠٠ ويصب نهر الكنك في خليج بنغال بواسطة مصبات كثيرة فتبيت الارض التي تجري  
فيها تلك المصبات على مسافة مائتي ميل جزائر كثيرة ٠٠ أما نهر برامابوترا وهو فرع  
من نهر براما فلا يسمى بذلك الاسم الا بعد أن يجري مسافة طويلة ويسمى هناك  
سمبو ولوهيت ٠٠ ويخرج بالقرب من مخرج نهر السند ونهر ستاج في الجانب الشمالي  
من جبال هملايا ويجري شرقاً في تبث الى خط ٩٠ وعند ذلك يميل الى الجنوب ويجري  
في سلاسل الجبال الى أسام ويسمى هناك باسمه الاول ومن ثم الى بنغال ويصب في خليجها  
وتختلط بعض مصباته بمصبات الكنك ٠٠ غير أن لكل من النهرين مجرى منفصلاً  
٠٠ ومساحة الارض التي تجري مياهها في الكنك وفي برامابوترا ستمائة وخمسون ألف  
ميل مربع

ونهر السند أو الهندوس أو سنداً المعروف عند العرب بهند مند هو نهر عظيم في



الجهة الجنوبية الغربية من الهند يخرج من جانب شمالي من جبال هملايا في مكان لا يبعد عن بحيرة مناسروار وهو يجري الى جهة غربية شمالية متجهة الى الغرب قاطعا وادي تبت الصغرى وسلسلة هملايا الكبرى في ٣٥ درجة من العرض الشمالي و٧٤ درجة من الطول الشرقي في غربي وادي كشمير ثم ينحدر في جهة جنوبية غربية الى سهول بنجاب .. ونهر الستاج وهو من فروع نهر السند الكبرى يخرج من البحيرات المقدسة عند الهنود ومنها بحيرة مناسروار المذكورة ويجري في الوادي الى الجهة الغربية وعند ٧٥ درجة من الطول الشرقي يمر في جبال هملايا وينحدر في جهة جنوبية غربية الى سهول بنجاب .. ويجري السند من متون جنوبا ويصب في بحر عمان بمصبات كثيرة .. وطوله ألف وستمئة وخمسون ميلا ومساحة الارض التي يجري ماؤها اليه أربع مائة ألف ميل مربع

وللسند وبنجاب أهمية عظيمة تاريخية ومحاضرة السند عند أتوك هي المكان الذي عبره كل الفاتحين الذين حووا على الهند من نجاد بلاد العجم أو من شرقي آسيا قاصدين ثروتها وخصبها

أما الفرات فيخرج من مكانين أحدهما في داخلية بلاد الأرمن في مكان لا يبعد عن جبل أراط والآخر في جبال أرضروم ويجري في جهة دائرية غربا ثم ينحدر سريعا قاطعا طورس في الجهة الجنوبية الغربية وسهول البلاد الواقعة بين النهرين أما ينبوع نهر دجلة الأصلي فهو في جبال أرمينية في غربي بحيرة قان أو وان ويجري سريعا في بداية الامر ولا سيما بعد ان يصب فيه نهر الزاب .. وجريه بطيء في السهول .. ويقرب من الفرات بالقرب من مدينة بغداد حتى تصبح المسافة الواقعة بينهما اثني عشر ميلا فقط ويجريان متقابلين من ذلك المكان أكثر من مائة ميل فيجتمعان بالقرب من البصرة ويصيران نهراً واحداً اسمه شط العرب يصب في خليج العجم .. أما مساحة الارض التي يجري ماؤها اليها فهي نحو ثلاثمائة ألف ميل مربع .. وبذكر هذين النهرين يتذكر الانسان أموراً كثيرة تاريخية لذيدة مهمة .. فالفرات من أنهر الفردوس وهو نهر بابل العظيمة وقد شيدت عند شاطئه مدن



من أعظم المدن القديمة وكانت مياهه علة خصب الاراضي التي يجري فيها فقامت  
باسباب معاش أم كثيرة ٠٠ وفي أواسط القارة أنهار عظيمة تجري فيها مياهها  
وتصب في بحيراتها

أما نهر هاموند فيخرج من الهندوكوش ويجري الى الجهة الجنوبية الغربية ويصب  
في بحيرة هامون بعد ان يجري مسافة ستمائة وخمسين ميلا ٠٠ ونهر جيحون ويسمى  
آمو أو آمو داريا وهو من الانهر المذكورة في التوراة يجري في بخارى ٠٠ وسيحون  
يجري في الجهة الشمالية الشرقية من بلاد التتر المستقلة ويصبان في بحيرة أرال  
المسماة ببحيرة خوارزم ٠٠ وفي الداخلية نهيرات كثيرة وما هي الاسواق لتخلأ البحيرات  
ذات الماء الحلو والمالح في أواسط آسيا وأهمها نهر كشتار أو يارقند الذي يصب في بحيرة  
لوب نور

بحارها الداخلية وبحيراتها - ان مساحة الماء في قارة آسيا قليلة بالنسبة الى مساحة  
اليابسة على ان فيها بحاراً وبحيرات كثيرة أعظمها بحر قزوين وبحيرة أرال وهي بحيرة خوارزم  
وبحيرة بيكال وهي أصغر كثيراً من البحيرات العذبة للماء الواقعة في القارة الامركانية  
الشمالية وأقل أهمية منها ٠٠ فهذه البحيرات الاسيوية كبيرة وذات فوائد جغرافية وكثير  
منها مالح وواقع في أماكن منخفضة جداً ٠٠ فبحر قزوين أعظم بحر داخلي أو بحيرة مالحة  
في العالم وهو أوطأ كثيراً من البحر الكبير ٠٠ وقد قرر بعض الباحثين الروسيين في  
المدة المتأخره انه أوطأ من البحر الاسود بثلاثمائة قدم ويصب فيه نهر الفولكا ونهر أرال  
ونهرات كثيرة ٠٠ وعرضه نحو مائتي ميل وطوله من الشمال الى الجنوب سبعمائة  
وستون ميلا ٠٠ ويحده من الشمال بلاد روسية ومن الجنوب بلاد إيرانية وله أهمية كبرى  
من جهة تسهيل الاتصالات في أواسط آسيا

أما بحيرة أرال أو خوارزم فواقعة في شرقي بحر قزوين وهي مفصولة عنه بصحراء  
خيوا ترتفع عن سطح الاوقيانوس نحو ستين قدماً وماؤها مالح غير ان ماء بحر  
قزوين أشد ملوحة منه ٠٠ ويصب فيها نهر سيحون ونهر جيحون ٠٠ وطولها نحو  
ثلاثمائة ميل وعرضها مائة وخمسون ميلا وعمقها وعمق بحر قزوين قد أخذنا في أن يقلا



•• ويقال انهما كانا بحراً واحداً والبرهان وجود أرض كثيرة واطية بينهما تربتها  
ممزوجة بالملح

وبين بحيرة أرال المذكورة وبحيرة بيكال أرض واطية فيها بحيرات وبحار كثيرة  
منها بحيرة بلكاشي أو بلكاتي وزانسون وخاسيباش وأوزاهو وهي كلها في جنوبي جبال  
التائي وطرف السهل الشرقي •• وفي الجهات الوسطى بحيرة لوب نور وكوكونور  
أما بحيرة بيكال فماؤها عذب وهي واقعة في جبال التائي وهي أكبر مجتمع من الماء  
في الدنيا في تلك الدرجة منها وارتفاعها عن سطح البحر ألف وخمسمائة وخمسة وثلاثون  
قدماً وتصب فيها أنهار كثيرة ولا يخرج منها إلا نهر واحد يصب في نسيه ولا يفرغ به  
عشر الماء الذي يصب فيها ومساحتها خمسة عشر ألف ميل مربع •• وبالتقرب من  
طرفها الجنوبي مكان فيه بحار روسيون وذلك عند الحدود بين سيبيريا والمنغول  
وفي جبال هملايا بحيرة مناسروار وباكس تال وليستا بكبيرتين ولكن لهما شهرة  
دينية فأنهما مقدستان عند الاهالي لان ينابيع أكثر أنهر الهنود واقعة بالقرب منهما  
وهما ترتفعان خمسة عشر ألف قدم عن سطح البحر

أما بحيرتا غربي آسيا فهما البحيرة المسماة بالبحر الميت وبحيرة طبرية •• ولهما شهرة  
تاريخية عظيمة وعلى الخصوص البحر الميت (بحيرة لوط) وهو من المواضع اللذيذة  
التي يبحث فيها علماء الطبيعة والجغرافية فانه واقع في مكان أوطا من سطح البحر  
المتوسط أو الابيض بألف وثلاثمائة واثني عشر قدماً ومحاط من كل الجهات بقفار رملية  
وجبال نارية ومع ان بحيرة طبرية لا تبعد عنه الا ستين ميلا هي أعلى منه بنحو ألف قدم  
ومحاطة بأراض جميلة

ومن بحيرات غربي آسيا بحيرة فان أو وان المالحة وبحيرة الأرمية وهما في أرمينية  
وتنصلان بحدود الممالك المحروسة الشاهانية وإيران

— هواؤها — ان في آسيا كل أنواع الهواء ففيها سهول قوئي التي لا تمطر السماء عليها  
وسواحل الهند الكثيرة الرطوبة وسيبيريا التي يشعر فيها بمحاراة الحر وصبارة البرد  
وكذلك سهول أواسط القارة وهواء آسيا الصغرى المعتدل الطيب فيتغير هواء آسيا



بالارتفاع والانخفاض فيها ويمر اركز البلدان فان منها ماهو عرضة لثلج القطبة الشمالية  
وما هو واقع تحت أشعة شمس خط الاستواء المحرقة ومنها ماهو أوطا من سطح  
البحر بمآت من الاقدام حال كون بعضها يرتفع عنه نحو خمسة وعشرين ألف قدم  
•• ولا ترى في قارة أخرى من الدنيا ما تراه في آسيا من تغيرات الهواء وبالتالي ••  
أنواع المحصولات •• فأهالي بعض الاماكن منها يرون دفعة واحدة في أوديتهم وجوانب  
جبالهم حيوانات المناطق الحارة والمعتدلة والباردة ونباتاتها •• وتقسيم مجارى المياه في  
آسيا يكاد يكون مناسباً لتقسيم أحوال الهواء فيها فسهول سيبيريا المنسعة عرضة لأشد  
الحر والبرد فمدينة ياخوتسك الواقعة في ٦٢ درجة ودقيقة واحدة من العرض الشمالى  
و ١٢٩ درجة و ٤٤ دقيقة من الطول الشرقى هي ذات هواه تعديله ١٣ درجة و ٤٣  
دقيقة فهي أبرد مدن الدنيا ومع ذلك يرد طوبولسك أشد من بردها حتى ان الحرارة  
في الصيف تبلغ درجة ٨٦ من ميزان فهرنهايت حال كون تعديله في فصل الشتاء صفرأ  
•• أما سبب هذا الاختلاف الواقع في الهواء بحيث يشتد الحر في الصيف ويشتد البرد  
جداً في الشتاء فهو بعد السهول عن الاوقيانوس فلا تصل اليها الغيوم التي تلتطف  
حرارة الشمس في الصيف •• وهذا البعد يأتى بعكس تلك النتيجة في الشتاء فلا تصل  
اليها الرياح لتخفف بهبوبها شدة برد الدائرة الشمالية وتكثر فيها الرياح الجنوبية الغربية  
فالرياح الحارة التي تهب في أوروبا تبلغ سيبيريا بعد ان تقطع مسافات طويلة جداً مغطاة  
بالثلج والجليد فتسمى رياحا باردة وفضلاً عن ذلك يطول وجود الناجح في الآجام  
الشمالية فيشتد برد الهواء وكذلك السهول الواقعة في الجهة الشمالية من بحر الخزر  
أو قزوين وبحيرة أرال غير ان الهواء فيها أقل برداً وبالجملة نقول ان كل ماهو واقع من  
آسيا في شمالى ٣٥ درجة من العرض هو مشابه لتلك الاماكن فعدل الهواء في بيكين  
في ٣٩ درجة و ٥٤ دقيقة من العرض هو ٥٢ درجة و ٣ دقائق من ميزان فهرنهايت  
أى انه أبرد من هواه نابولى بتسع درجات مع انها أقرب الى الشمال أما في الشتاء  
فعدل الهواء في بيكين عاصمة الصين هو ٤ درجات و ٥ دقائق أبرد من معدل هواه  
كوبنها كن عاصمة الدانميرك مع انها أبعد منها الى الجهة الشمالية بسبع عشرة درجة



وما من أشجار في تلك السهول مسافة مئات من الاميال في الربيع والخريف تنبت فيها أعشاب كثيرة كما تنبت في سهول أمريكا على انها تيس في الصيف .. أما في بعض سيبيريا فغابات متسعة من شجر الصنوبر وأشجار أخرى من التي تنبت في الاقطار الشمالية وهي ضمن حدود الدائرة الشمالية .. وفي أودية جبال التائي وأماكن أخرى تزرع الحبوب

أما الصحراء المليحة العظيمة جداً التي لا تمطر السماء فيها وهي صحراء قوبي فالهواء فيها متغير جداً حتى انه لا ينبت فيها الا نباتات قليلة جداً برية حال كون سطحها أوطا من سطح نبت وأعلى من سطح سيبيريا .. والسهول الغربية عرضة لصبارة البرد في الشتاء ولحمازة الحر في الصيف .. وهذا من خصوصيات سهولها الغير المنحصة .. واذنا قطعنا النظر عن صحراء خراسان المليحة الواقعة في تلك السهول نرى ان الاراضي فيها جيدة وان كانت المياه قليلة ولا سيما في الاماكن المنحصة التي تأتي الزارع بمحصول كبير .. وفي شمالي الهند يختلف الهواء باختلاف ارتفاع الاراضي وانخفاضها .. وفي أفغانستان يكون الهواء في الاودية كهواء الصيف وفي أواسط الجبال كهواء الربيع وفي رؤوسها كهواء الشتاء .. واذنا لم يجتمع ذلك في مكان قريب يجتمع في أماكن يبعد بعضها قليلا عن البعض الآخر .. أما سهول الهند فهي شديدة الحر فتضيق فيها النفس وعكسها بلاد كشمير فان هواءها طيب لطيف فكأنها قد خلقت على هذه الحال لتظهر بضدائها سوء حالة الهند .. أما جنوبي الهند وأودية بورما وسيام وبيغو فهي بلاد هبوب رياح السموم التي تهب بانتظام من الجنوب الغربي الى الشمال الشرقي في البحر الكبير الهندي .. فهذه الرياح ترخي الأعصاب غير انها تلتطف بالرياح الباردة المتعشة التي ترد من جهات الجبال .. ففيها المزروعات المقبلة والاشجار الكثيرة التي تبين حسن نتائج اجتماع الحرارة والرطوبة هذا وبالاقتراب من خط الاستواء تأخذ الاماكن التي يبقى الثلج فيها على الدوام في أن تكون محصورة في المحلات المرتفعة .. أما جبال هملايا فيختلف مركز دوام الثلج فيها في الجهة الجنوبية عن الجهة الشمالية فانه يكون دائماً فيها في الجهة الجنوبية من ٣٠ درجة و ٤٥ دقيقة الى ٣١ درجة من العرض



الشمالي في الاماكن التي ترتفع عن سطح البحر مسافة ١٢ ألفاً و ٩٨٢ قديماً وذلك مساوٍ لارتفاع أمان دوامه في أقطار أخرى من العالم من الدرجة نفسها غير أنه في الجهات الشمالية من تلك الجبال لا يتبدى خط الثلج الا في الاماكن المرتفعة عن البحر مسافة ستة عشر ألفاً وستمائة وثلاثين قديماً وذلك بسبب تأثيرات الرياح التي تهب من سهول تبت والذي سبق الجميع الى تقرير ذلك من أهالي أوروبا هو فون هامبولدت وغيره انما اعترض عليه وبعد البحث تقررت صحة كلامه وقصد قل عن آسيا ما ترجمته

ان قارة آسيا ممتدة من الشرق الى الغرب في عرض طولي قديماً ثلاثة أضعاف عرض أوروبا وتبلغ ٧٥ درجة من العرض بين مصب بنسية ولينا ٥٠ وفي كل مكان تبلغ سواحلها الشمالية الاماكن التي لا يتقطع شتاؤها ٥٠ أما حدود الصيف في الدائرة الشمالية فهي في محلات لا تبعد الا قليلا عن شواطئها ٥٠ وما من جبال في سهول خط يكال لتتبع هبوب رياح القطب الشمالية الا عند درجة ٥٢ مع انه في غربي بلور طاغ تبلغ السهول درجة ٣٨ أو ٣٦ من العرض ٥٠ والرياح الشمالية تهب فوق سطح مغطى بالثلج تمتد الى القطب الشمالية وفيه الاماكن التي يحدث فيها أشد برد الدنيا ٥٠ واليابسة من آسيا معرضة قليلا لفعل حرارة شمس المنطقة الحارة فان خط الاستواء في البحر الكبير بين خطي حد الشرق وحد الغرب في مسافة ١٢١ درجة من الطول الا في بعض جزيرة سومطرة وجزائر أخرى قليلة ٥٠ أما القسم المعتدل من آسيا فلا ينتفع الا قليلا بهبوب الرياح الحارة التي تنتفع بها أوروبا كثيراً بواسطة قرنها من قارة افريقية ٥٠ ومن أسباب اشتداد البرد في القارة الآسيوية هيئة حدودها الخارجية وعدم مساواة سطحها من جهة كثرة المرتفعات ووقوعها في جهة شرقية بالنسبة الى أوروبا ٥٠ وسطحها يأخذ في الارتفاع بدون ان تكون فيه خفضات أو أراض ممتدة في البحار على شبه جزيرة فيما هو واقع منها في شمالي خط ٣٠ ٥٠ وسلاسل الجبال العظيمة المرتفعة تمتد فيها من الشرق الى الغرب فتمنع في خط مستطيل مرور الرياح الجنوبية ٥٠ وفيها هضاب مرتفعة جداً واقعة بين جبال كشمير ولادخ الي بناميع أورخون



وتمتدة في الغالب الى جهة جنوبية غربية وشمالية شرقية وبعض تلك الهضاب ليس  
 يتصل بالبعض الآخر كل الانصال الا في غربي العجم وتبت ٥٥ وفيها أودية والثلوج  
 تنبت فيها الي أواسط الصيف والمياه التي تجري منها تؤثر في هواء الاقطار المجاورة لها  
 وتجعله بارداً ٥٥ فالهضاب المذكورة تغير حالة الهواء في الاماكن الواقعة في الجهة  
 الشرقية من ينبوع نهر جيحون الى البلاد المتوغلّة في داخلية أواسط آسيا الواقعة بين  
 سلسلة جبال هملايا وسلسلة جبال التاني المتقابلتين ٥٥ ثم ان عرض أوروبا كله يفصل  
 آسيا عن البحار الواقعة في غربي سواحلها الغربية التي تكون في المنطقة المعتدلة أشد  
 حرارة من السواحل الشرقية في آسيا ما لم تهب رياح باردة من البحار الكبيرة وتبردها  
 ٥٥ هذا وما هو واقع من أوروبا وراء خط وهاد فنلاند يبرد الرياح الغربية الغالبة  
 التي تصير رياح أرض يابسة للأقطار الواقعة في الجهة الشرقية من جبال أورال  
 القائمة الارتفاع

نباتاتها - ان الخط الذي يتدنى فيه الاشجار في النمو في سيبيريا يتغير بتغير امتداد  
 سواحلها على ان النباتات التي تنبت في الجبال العالية جداً والطحالب تعيش عند  
 خط ٧٥ شمالاً ٥٥ والاقطار الواقعة عند ذلك الخط هي أقطار آجام وفي الجهة الجنوبية  
 منها غابات متسعة جداً من الارز والصنوبر والشربين والغوش ٥٥ أما الحبوب فلانبت  
 في بلاد سيبيريا بسبب كثرة الصقيع وطول مدة سقوطه والهواء البارد الجاف الذي  
 يهب فيها ولو زرعت في أماكن مقابلة للاماكن التي تنبت فيها في أوروبا ٥٥ أما في الجهة  
 الجنوبية من سيبيريا فتكثر الاودية والاماكن التي تصونها الجبال من فصل الرياح  
 بواسطة جبال التاني الكبرى والصغرى ففي هذه الاماكن يبدأ بزرع الحنطة وأشجار  
 الاثمار ونباتات أخرى ٥٥ أما السنديان فوجود بالقرب من درجة ٥٥ بالقرب من  
 طرف بحيرة بيكال الشمالي وفيما هو واقع في جنوبي تلك الدرجة ٥٥ أما أراضي السهل  
 المتسع الخالي من الانهار والشديد الحر فهي صحراء فيها حجارة ورمال فلا تنبت فيها  
 نباتات خلا بعض الاشواك التي تلتحق بها اضرار في فصل الشتاء الشديد البارد ٥٥ وقد  
 أنى ببعض نباتات الي تلك القفار وزرعت فيها فنبتت بعد ان تغيرت خصائصها وهبئتها



حتى انها بانت نباتا جديدا لا يشبه أصله . . . وتُرى بعض الاشجار في جوانب بعض الجبال التي لا تؤثر فيها الرياح كثيرا غير انها متغيرة عن نوعها وفي بعض الاماكن من الجهة الغربية في ناحية السهول الواطئة في تبت الصغرى وفي الكبرى في جوانب جبال هملايا تنمو المزروعات ويشبه كلاًها كلاً الاراضى الواقعة في المناطق التي هي أعدل منها الواقعة في جنوبي الجبال الفاصلة وإن لاساهي من الاماكن المشهورة عند الصينيين بجودة الكرم وربما كانت تلك الكروم في أودية لاتفضل الرياح فيها لأن لاسا في مكان يرتفع عن سطح البحر تسعة آلاف قدم . . . وقد سبق الكلام عن السهول القفرة عند ذكر هواء آسيا وانعكاف أهلها على تربية المواشى

أما سهل إيران فينقسم الى قسمين نباتيين فان فيه اراضى منسعة جداً مخصبة ينمو فيها كل الحبوب وكذلك أشجار الثمار والازهار التي تنبت في المناطق المعتدلة . . . وما من شيء فيه مضر بالنباتات إلا جفاف الهواء الذي كان القدماء يرفعون اضرامه عنهم بواسطة سقى الارض في ذلك الصقع . . . وآثار أعمالهم العظيمة الزراعية موجودة في سهول الجزيرة وشرقي سورية وتشهد بجودهم واجتهادهم وفوزهم بالحصول على أعظم المكافآت باقبال مواسمهم . . . وفي هذا الزمان ترى ان العراق العربي وولايات إيران الكثيرة التلال الشمالية والغربية وجوانب الجبال التي تجرى فيها المياه هي من الاقطار التي تقبل فيها المزروعات الجيدة جداً والنباتات الجميلة . . . فهوؤها كهواء اسبانيا . . . وتنبك شيراز ليس له مثيل في كل الشرق من جهة ذكاه رائحته وفيها أحسن أنواع القمح والذرة والبرتقان والرمان والجهة الاخرى من هذا السهل هي صحراء غير انها ليست كصحراء أواسط آسيا لانه ينبت فيها النباتات التي تنمو في بلاد ذات هواء حار جداً وللهواء في الاقطار الواقعة في الجهة الجنوبية من الهند وكوش نفس التأثيرات التي وصفناها في الكلام عن اراضى إيران المخصبة غير انها أخصب بسبب رطوبته . . . وكشمير واقعة في ٣٤ درجة و ٧ دقائق من العرض وهي مرتفعة عن البحر خمسة آلاف وثمانمائة و ١٨ قدما وهوؤها عند الشرقيين من أطيب الاهوية ومع ذلك يرتفع التاج فيها بضع أقدام من شهر كانون الاول (ديسمبر) الى شهر اذار (مارس) . . . وفي كشمير كل



المحصولات التي لا تحتاج الى حر المناطق الحارة وفيها أشجار أوربدوأطيب أنجارها  
 وشهيرة بلسايتها تسمى عن وصفها  
 أما سهول الهند الشمالية المتسعة فتقابل بالعكس ذلك القطر الخصب الجليل وسهول  
 الهند المحترقة بحرارة الشمس وسهول بلو خستان تكاد تكون كالصحراء التي وصفناها  
 وسلاسل جبال هملايا العظيمة محتوية على أماكن مختلفة للمحصولات النباتية ومن  
 المستغرب ان تكون درجة النبات في جهتها التبتية مع شدة بردها مرتفعة أكثر من  
 درجتها في الجهة الجنوبية ٥٠ وقد قال فون همبولدت ان هواء جبال هملايا يؤثر في  
 النباتات تأثير أعظما ففيها ٨ أنواع من الصنوبر و ٢٥ من السنديان و ٤ من الغوش ونوعان  
 من شجر الكستنا البري الموجود في كشمير وهو يرتفع مائة قدم و ١٢ من الصفصاف  
 و ١٤ من الورد و ٣ من القطن وغيرها ٥٠ وبالقرب من الغلات التي يدوم فيها الثلج  
 زهار كثيرة انتهى

وبالحيلة نقول ان في آسيا نباتات كثيرة وعلى الخصوص في الهند ومنها نبات الشلي  
 الصيني والبن والقاقلة والقطن والنبيل والفلقل والزنجبيل والقنب والسهم وجوز الطيب  
 والنارجيل والبهار وقصب السكر وأنواع كثيرة من الارز والجوارش والروودونديرون  
 والنبيل والافيون والراوند والمر والصبر والمصطكي والخنظل والحلتيت والبلسم والكافور  
 والنخل والتمر الهندي والسرو والخور والكروم والازاد رخت والطرفاء والفسنتق  
 والتين والدوم والاوز وشجر التيك والبنبان والصندل والخيزران واللبان ونباتات أخرى  
 كثيرة لا يسمع ضيق المقام بذكرها

حيواناتها ربما كانت آسيا هي البلاد التي خلقت فيها كل الحيوانات الدواجن التي  
 أصبحت ذات نفع عظيم للجنس البشري كالجلد والحيل والبقر والغنم والكلاب ٥٠ وقلما  
 يصادف حتى في آسيا من تلك الحيوانات ماهو في حالة وحشية ٥٠ وقد اشتهرت منذ  
 القدم سهول بلاد العرب وسورية والجزيرة بالخيول الكريمة ٥٠ أما الإبقار فينقسم الى  
 أربعة أقسام وهي الإبقار الهندية ذات السنام وهي مقدمة عند الهنود ٥٠ وأبقار أواسط  
 آسيا ذات القرون الطويلة المتكيفة الى خارج والاذناب الكثيرة الشعر الدميقة العمومة



التي يجعلها أهالي تلك الاقطار آيات وغير ذلك . . . والجاموس البري قبل ان يصير  
 لها جنا . . . وأبقار الصين الهندية . . . أما معزى كشمير فمشهورة في العالم بمجمال شعرها  
 وحسنه . . . فإن المنسوجات الكشميرية المشهورة تصنع منه . . . وأشهر الاغنام أغنام إيران  
 ذات الاليات . . . أما الكلاب في آسيا فهي كثيرة ومن جميع الانواع . . . وتمر بنغال  
 من أخرى حيواناتها الكاسرة . . . والفيل ووحيد القرن منها أيضاً . . . وغزال المسك  
 من الحيوانات التي لا توجد الا فيها . . . ومنها القروود في هندستان والجزائر والفيل  
 والفهد والكركن والاسد والتعلب وابن آوى والضبع والذئب والابل والغزال والذئب  
 والجرذ والفقار والتعلب والسمور والسنجاب وجرذ له رائحة كالسك في بلاد تبت والهنج  
 والجمل وحمار الوحش . . . ومن طيورها البيغاء والتعام وطائر الجنة والطاووس والنسر  
 والبازي والبوم . . . وبالجملة نقول ان في آسيا من أنواع الحيوانات المعروفة ٤٢٢ نوعاً  
 ومنها ٢٨٨ نوعاً محصور في نفس تلك القارة . . .

جزائرها من جزائر آسيا جزائر كوريلة ويايان أوجابان ولوتشو وفرمزة أو  
 فرموزة وفيليبين وسيلان والجزائر الواقعة عند خط الاستواء كإفا أو سافا وسومطره  
 وبورنيو وجزائر كثيرة غيرها تذكر في أبوابها . . . أما الجزائر الواقعة عند خط  
 الاستواء فهي كسائر البلاد الآسيوية الواقعة بالقرب منه من جهة هوائها ومحصولاتها  
 على ان أهاليها يختلفون عن أهالي بلدان أخرى في تلك المنطقة بما يستحق الذكر وهو  
 ان أهالي الجزائر الغربية الواقعة عند خط الاستواء القريبة من القارة هم في الغالب  
 من الجنس المالايي غير ان أهالي جزيرة بانوا الكبيرة يختلفون عن أهالي تلك الجزائر  
 مع أنها ليست بعيدة عنها وينسبون اليها . . . وقد امتدوا الى قارة أستراليا المتسعة  
 وجزائرها . . . وقد أخطأ الذين شبهوهم بالجنس الزنجي فأنهم يختلفون عنه بالجمجمة  
 وبهيئة الوجه الخارجية وبنعض الاطراف الجسدية وهم أقرب لآسيا من الزنجي  
 وفي تلك الجزائر ينبت القطن وقصب السكر وغير ذلك مما يحتاج الى حرارة طويلة  
 المدة كالقرفة والفاصل والزنجبيل وجوز الطيب وثمر الخبز وجوز الهند وغير ذلك . . .  
 أما الحيوانات الكاسرة في تلك الجزائر فقليلة ويقبل مبلها الى الاقتراس ولكن



الافاعي والحشرات السامة والمضرة جداً فتقوم فيها مقامها

— معادنها — ان معادنها هي الذهب والفضة والنحاس وهي موجودة في أماكن منها مختلفة •• ومن أغنى جبالها بالمعادن جبال أورال وجبال التائي •• والحديد موجود في كل الاماكن الواقعة وراء السهول العظيمة الوسطى •• ويوجد غم الحجر في الصين وفي الممالك العثمانية واليابان وقد حفرت معادن غم حجرى في الهند وجرى فيها الشغل عدة سنين نجأت بمنافع •• ويوجد الزئبق في الصين وتبت ويايان والهندوسيلان والرصاص في الصين وجبال التائي وسيام واليابان ويران وبلاد العرب وجبال طورس •• والاملاس يوجد في الهند وفي سيبيريا •• ويوجد البلور والجص في جبال التائي وهما لا يوا أورال والزبرجد في تركستان واللازورد في شواطئ جيحون •• والزمرد السلتى في جهات بيكال من جبال التائي •• وتراب الخزف الصيني والياباني قد مكنا الامتين اللتين تقطنان تلك البلاد من ان تسبقا كل أم الارض في صنع الخزف المعروف بالصينى •• والزيت المعدني يوجد في بحر قزوين والمواد المعدنية في البحر الميت والفرات •• والملح المعدني في جبال أورال والتائي •• والملح الاعتيادى موجود على سطح الارض في كل القارة •• ومما يستحق الذكر الحيوانات التي وجدت في سيبيريا مبنية ومحفوظة من البلاء في الثلوج فأوها على هيئاتها الاصلية وهي حيوانات انقطعت أجناسها من العالم

— شعوبها ودولها — ان سكان آسيا هم أكثر من نصف سكان الارض كلها وأكثرهم الشعب القوقاسى في الجنوب والغرب والمنغولى في الشمال والشرق والملقى في الجنوب الشرقى والسيديرى في الشمال •• ولهذه القبائل أصول كثيرة متنوعة تذكر في أبوابها •• وقد قسمهم الجغرافيون الى ثمانية أقسام كبرى •• الاول شعب شرقى آسيا منه أهل تبت والصين واليابان وغيرهم •• والثانى التتر وهو يشمل التتغوزيين والمنغول وأهالى تركستان وغيرهم من الأتراك •• والثالث السيبيريون •• والرابع سكان جزائر الصوند •• والخامس أهل دكان •• والسادس الاندو جرمانيون أى الهنود الجرمانيون وهم قيمان الاول الهندى أو السنسكرى والثانى الايراني أو الفارسى •• والسابع



القوقاسيون • والثامن الساميون ومنهم العرب والاسرائيليون والسريان والفينيقيون  
ولكل من هذه الاقسام فروع وأخبار تراجع في أبوابها وقد اختلط بعض هذه  
الشعوب ببعض شعوب أوروبا بواسطة الزواج فاختلط بعض أهل الهند بالانكليز وبعض  
أهل سورية بالصلبيين وغيرهم بغيرهم

وقد قال ابقراط عن أم آسيا انه لاشجاعة لهم ولا حماسة وهم بالطبع أقل جسارة  
وأشد ليناً من أم أوروبا • وان لذلك سببين • أحدهما هو انه قارتهم فانه مكاني للقطر  
الذي ينسب اليه فلا يعرف عندهم الفرق بين الحر والبرد بل كل من المزاجين يختلط  
بالآخر فلا يعترى الروح الانتعاشات القوية ولا يطرأ على الجسم التغييرات الفجائية  
التي تقيده قوة شديدة وعنقوانا يورث التعاصي والجروح • والثاني طبيعة قواينهم  
السياسية وذلك لان أكثر ولاياتهم يحكمها ملوك مطلقو التصرف وفي الغالب عتاة ظلمة  
ولذلك أكثر أهاليها لا يحرصون على الاشتهار بالشجاعة لعلمهم بان ذلك يفضي بهم الى  
أعظم الاخطار الناشئة من الذهاب جبراً الى الحرب وحمل مشاقها والابتعاد عن الاوطان  
والاهل لزيادة قوة ملوكهم وبأسهم بدون أن يكون لانفسهم من ذلك نتيجة إلا خراب  
أراضيهم بالحروب أو الاهمال حتى انه اذا وجد منهم أرباب عقول وشجاعة شحوا  
باستعمال قواهم بسبب ذلك •• ودليل ما ذكر ان الذين يتمتعون ببعض الحرية السياسية  
من أم آسيا فيشتغلون لانفسهم هم أشجع الجميع كامة السرمطة الساكنة في السهول  
الواقعة شمالي قوه قاف وهنود بنجان •• فاذا كان ابقراط قد استثنى من البلاد والامم  
المعروفة في زمانه ما استثناء فكم يكون ما استثنى في هذا الزمان بعد ان عرفنا في آسيا  
ثلاثين درجة من العرض وثمانين درجة من الطول أكثر مما كان يعرف •• ولذلك  
لا يخطر لاحد ببال ان ابقراط قصد بما قاله ان يبين ان قبائل التتر وطوائف المغول  
التي لانحصى أقل شجاعة من أهالي أوروبا فان المعنى الذي جعله ذلك الحكيم المشهور  
لاسم آسيا يخالف ما يعرف الآن في اتساع مدلوله فانه جعل اسم أوروبا شاملاً لبلاد  
السرمطة مع انها وراء نهر ننايس من آسيا •• وقد قل ان المصريين والليبيين من أهل  
آسيا •• ومن ذلك يظهر جلياً انه أراد بآسيا الجزء الجنوبي والشرقي من الدنيا التي



كانت معروفة في زمانه كما انه ازاد بأوربا التصطب الآخر وهو الشمالي والغربي ثم ان  
 ابراطو أو ميروس وغيرهما من القدماء لم يسموا الدنيا الا الى قسمين يجعلوهما متقابلين  
 كالبرودة والحرارة واليبس والرطوبة والجذب والخصب ومن ذلك يتضح المراد من  
 قول ابراطو ان آسيا تحظي غالبا بقطر ألين من قطر أوروبا وان كل ما يخرج منها أعظم  
 مما يخرج من أوروبا وأحسن منه ٥٥ فلا يسوغ الحكم بان أهم آسيا في الغالب أشبه بالنساء  
 وأميل الى الشهوات واللذات القديمة وان كان ذلك طبع بعض أمم جنوبيين ٥٥ ومن  
 الواجب ان يستنى العرب والمتغول والتر وأمة اللبارية التي هي كالاسود والتركان وقبائل  
 المهرات المتعددة التي لا تنقاد الى أحد وغيرها من الامم وسكان جبال كثيرة كسكان جبل  
 لبنان والتكنية وغيرهما ٥٥ وكما فتح الاوربيون في هذا الزمان وفي الزمان القديم  
 البلدان الاسيوية ففتح الاسيويون أوروبا في القرون المتوسطة ولا تزال بقاياهم وآثارهم  
 تدل عليهم حتى ان أكثر أمم أوروبا في الحال هي من آسيا وهي نسل القبائل التي كانت  
 تسمى ببرابرة الشمال ٥٥ والعرب فتحوا أقساما عظيمة منها وسادوا عليها ماديا وأديبا  
 ولا يزال العثمانيون مالكيين بلادا من أحسن بلادها فلذلك لا يستند الى التغلب كبرهان  
 يدل على شجاعة أمم قارة دون أخرى ولا سيما في القارات التي تداولت أممها المعارف  
 والعلوم والانتظام وهي أساس قوة الانسان فالظروف هي التي تحفظ للناس تلك الصفات  
 التي يمتاز بها القوي عن الضعيف والشجاع عن الجبان ٥٥ وقد عدل عدد أهالي تلك القارة  
 بالضبط الممكن سنة ١٨٧٣ مسيحية الموافق (١٢٩٢) هجرية وتقررت الاعداد الآتية  
 عدد أهالي كل منها مساحتها أميال مربعة أسماء البلدان أو الجهات

البلاد الروسية في آسيا	٥٠٩٤٤١٦٣٢	١٠١٧٨٠١٥٥٥
بحر قزوين	١٧٨٠٨٧١	
بحر أرال أو خوارزم	٢٧٠٠٠٥	
الممالك العثمانية في آسيا	٦٧٢٠٥١٨	١٦٠٤٦٣٠٥٥٥
بلاد العرب	١٠٠٢٠٠٤٥	٤٠٠٠٠٠٥٥٥
إيران	٩٨٥٠٩٦٠	٥٠٠٠٠٠٥٥٥



افغانستان وهرات	٢٥١.١٦٥	٤.٠٠٠.٠٠٠
بلوختان	١٠٦.٧٦٧	٢.٠٠٠.٠٠٠
كافرستان	١٩.٩٥٧	٣٠٠.٠٠٠
خيوا	٥٤.٢٠٤	١.٥٠٠.٠٠٠
بخارى	٧٦.٣٠٠	٢.٥٠٠.٠٠٠
خوقند وقد ضم نصفها الى روسيا	٣٠٠.٠١٨	٨٠٠.٠٠٠
بلاد التركان	١٤٤.١٧٩	٧٧٠.٠٠٠
خانيات ومقاطعات أخرى من تركستان	١٣٤.٥٤٢	٢.٠٠٠.٠٠٠
تركستان الشرقية (خانية يعقوب بك حاكم كشمير)	٥٩٥.٣٠٠	٥٨٠.٠٠٠
الصين	٣.٧٤١.٨٧٨	٤٤٦.٥٠٠.٠٠٠
اليابان	١٤٩.٣٩٩	٣٤.٧٨٥.٣٢١
هندستان مع بورما الانكليزية	١.٥٥٨.٧٤٧	٢٣٦.٥٢٣.٥٤٢
سيلان	٢٤.٧٠٥	٢.٤٠٥.٢٨٧
الهند القصوى	٧٥٢.٩٦	٢١.٠١٨.٠٦٢
جزائر الهند الشرقية	٧٩٩.٣٥٩	٣٢.٦٢٠.٠٠٠
المجموع	١٦.٩٢٤.٠٠٠	٨٢٤.٥٠٠.٠٠٠

فيكون مجموع أهالي قارة آسيا بحسب تعديل سنة ١٨٧٣ ميلادية ثمانمائة وأربعة وعشرين مليوناً وخمسمائة ألف نفس وهم قاطنون في بلاد مساحتها ستة عشر مليوناً وتسعمائة وأربعة وعشرون ميلاً مربعاً وكل ذلك تقريبي  
أما أديان تلك الشعوب الآسيوية فتقسم الى أربعة أقسام كبرى .. فأكثرها أديان وثنية ويلبها في الكثرة الإسلامية ثم المسيحية ثم الاسرائيلية وستذكر في أبوابها  
أما دول آسيا فكثيرة وهي فيها كما هي في سائر القارات فان بعضها عظيم جداً متسع كثير العدد حال كون البعض الآخر قابلاً ضعيفاً .. فالوف كشمير كقطرة من البحر بالنسبة الى ملايين الصين .. ونظاماتها وقوانينها مختلفة وأي اختلاف غير ان



أكثرها بل كلها من النوع للملكي

ومن المعلوم ان دولا كثيرة من أوروبا قد فتحت بلدانا اسيوية كثيرة ولا تزال فتوحاتها جارية فيها وعلى الخصوص انكلترا وروسيا وسندكر بعد ذلك فيما يأتي . . . وتقرير التوضيحات المتعلقة بكل دولة على حدتها يكون عند ذكر الدولة . . . فعند ذكر روسيا مثلا نصف أملاكها في آسيا

تاريخها - اذا قطعنا النظر عن الكتب ادينية وبمختار في تواريخ قارة آسيا نرى ماربا كان يعد من البراهين الدالة على انها مهد الجنس البشري كما انها بدون ريب ينبوع الايمان العظيمة التي امتدت في العالم بأسره امتداداً مدهشاً . . . فالدين الذي يجعل الكون الاله والعباد بالله ودين البوذيين والبرهمنين هما من الاديان التي ظهرت وانتشرت فيها . . . وكذلك دين الاسرائيليين المبني على التوحيد ووجوب ابطال العبادات الوثنية والنصرانية المؤسسة على المحبة والسلام ودين الاسلام المبني على التوحيد والاقرار بالرسالة الشريفة . . . أما شمالي تلك القارة وأواسطها فهي الينبوع الذي خرجت منه ملايين من الرجال وعجوا الآثار القديمة وقلبوا الدول وغيروا أحوال الأمم وجعلوا لأعمالهم تأثيرات موقنة أو دائمة لانهمجي من صفحات التواريخ بمرور الزمان ولابتغلبات الدهر . . . ومن ياترى لم يسمع بأسماء الأريك واطيلا وجسكزخان وتيمورلنك الذين سادوا وفتحوا وقلبوا وأخربوا وملأت أعمالهم بطون التواريخ . . . وكم فاتح عظيم من أبطال آسيا قد نوى ونوت معه أعماله واندنرت آثاره فلم يبق لاسمه ذكر . . . وكم من عظيم من أهالي أقاصي شرق آسيا قاد الأمم للمهاجرين الذين كانوا ينصبون على البلدان القريبة والبعيدة قبل زماننا بقرون كثيرة . . . ومن الأمم التي عرفت حركات مهاجرتها قبيلة هيونكنو التركية فانها أقدم القبائل التي نعرف تاريخ حملها على أمة أخرى ربما كانت الأمة الهندية الجرمانية التي كانت قاطنة بالقرب من يوتى غابة في الجهة الشمالية الغربية من الصين . . . فتلك الحملة التي جمات شأنها الفتح والتخريب والسلب والنهب صدرت من السور العظيم المبني لاصدها سنة ٢١٤ قبل الميلاد وامتدت حتى بلغت أقاصي غرب أوروبا سائرة في أواسط آسيا في الجهة الشمالية من سلسلة جبل هملايا



وكانت آسيا مركز الممالك العظيمة المتوعدة في القدم كالمملكة الاشورية والبابلية  
والفارسية والمقدونية وهي أقوى ممالك الزمان القديم خلا المملكة الرومانية . . وما من  
شيء يذكرنا بالعظمة الايبوية والافندار الشرقي والسطوة والمجد والثروة والسعادة  
والجد والاقدام والنشاط التي كانت لأمة آسيا كالأثار الموجودة فعلا أو الموصوفة في  
التواريخ الدالة على تلك المدن العظيمة التي نبغت فيها في ماضي الزمان كبابل الغنية  
وينوى وسلوقية وتدمر وصور وحيدا وغيرها من المدن الكثيرة التي لم تكن دونها في  
العظمة والشان . . وقد أتت القرون المتوسطة بعظمة شرقية يحق للاسيويين ان يفخروا  
بها ولا سيما العرب الذين سادوا على نهاية تمدن الاوربي في الشرق وأسسوا تمدنهم وعظمتهم  
عليه بعد ان عضدوه بعصبتهم واستقامة قوادهم ونشاطهم والحفاظة على العهود والشرائع  
والبين وانفاذ العدل والانصاف بأصول المساواة بين الفاتحين وبجعل حد للمفتوحة  
بلدانهم وحملوا أنوار القرون المتوسطة عندهم الى رنوع أوربا المظلمة فتركوها لهم على  
ان ذكر أعمالهم وفتوحاتهم وآدابهم واختراعاتهم واكتشافاتهم لاتزال توعب قلوب أهل  
الشرق افتخاراً ونحماً على ردمعارفهم وعلومهم وتمدنتهم . . وتاريخ عظمة بغداد دار السلام  
والبصرة والشام وحلب حتى سمرقند البعيدة وبانح يشهد لهم بذلك الفضل والشان  
ومن ياترى يشكر فضل حكماء الهند والصين أولا يقول أن ما يتاجر به العالم الآن  
وما تاجر به في الماضي من بضاعة الآداب والمعارف هو نيران تمدن أصلها شرارات  
صينية وهندية فان القدماء نقلوا عنهم حكمتهم ومعارفهم . . فكهنة أون وتيبة نقلوا  
أسرار الطبيعة من الهند . . وفيثاغوروس واليونان اعترفوا بالمصادر التي نقلوا عنها  
معارفهم . . حتى ان المقدونيين الذين فازوا بالحروب وفتحوا البلدان المتسعة لم يقدروا  
ان يناظروا البرهمنيين بحكمتهم ومعارفهم . . فأسيا هي ينبوع كل العلوم والمعارف القديمة  
التي كانت ذات مصدرين أحدهما تقريرات الكلدانيين القدماء الكثيرة الذين قد قال  
أرسطاطاليس بان تقديمتهم للازمان بحسب المعارف الفلكية كانت جارية قبل الميلاد  
بألفين وأربعمائة سنة والآخر المعارف التي كانت نابغة في الهند والصين واذا نظرنا الى  
بداية فجر التاريخ نرى مراكز تمدن كثيرة نيرة كل منها يرسل أشعة نوره الاديبي الى



سأرتلك المراكز . . . وقد بحث العالم لبيوس في آثار المدافن المصرية ووجد فيها صوراً وكتابات تظهر ان مصر كانت ممتعة بتمدن عظيم ذي قواعد مقررة قبل المسيح بثلاثة آلاف وأربعمائة سنة . . . وقد ثبت انه كانت فيها مملكة منظمة كل التنظيم في أيام ابراهيم الخليل عليه السلام . . . والمرجح ان ذلك التمدن كان متصلاً اليها من النبيوع الاصلى في شمالي الهند أو الصين . . . أما الصينيون فقد قسموا الزمان الى أقسام منظمة وقرروا حوادثه بضبط قبل الميلاد بألفين وسبعمائة سنة أي قبل حصار تروادة بألف وسبعمائة سنة . . . ولا يزالون محافظين على تقريرات علمية كثيرة ألفت قبل الميلاد بثلاثة عشر قرناً . . . وفي القرن الثاني عشر قرر تشولى قياس طول ظل الشمس وقد وجد لابلاس من علماء زماننا انه قد أصاب . . . أما في حالة المعارف الجارية فلا يمكن أن يثبت ان لتاريخ الهند وآثارهم قديمة تزيد عن القرن الثاني عشر قبل الميلاد على ان بعض كتاب السنسكريت يقولون انهم تبعوا تاريخ ٤٠ قرناً قبل الميلاد

أما زمان تاريخ الشرق الحديث فيبتدى بالاسلام وبسقوط الدولة الرومانية والدولة الفارسية وقد قرر انه قد تبع هذا الزمان زمان ثان ابتدأه اكتشاف طريق رأس الرجاء الصالح غير انه ربما كان ذلك متعلقاً بازدياد الصلات التجارية بين جنوبي الهند وأوروبا . . . والمظنون ان المؤرخين القادمين سيجعلون ابتداء التغييرات المهمة في جنوبي آسيا زمان انشاء الشركة الهندية الشرقية وقيام الامبراطورية الانكليزية في الهند وبالاسلام اشتدت الحمية العربية في تلك الامة القديمة الشيعة الشديدة الحماسة والحب للحرية والتصور حال كونها كانت قاطنة البلاد المنسومة اليها وهي شبه جزيرة . . . ونبت بعد ذلك الخلافت العربية المشهورة التي حملت فتوحاتها أسباب المعارف والتمدن الى جهات الارض الاربع . . . وبعدها ظهر السلطان محمود من أمراء خراسان بعد الميلاد بألف سنة ففتح افغانستان والجهة الشرقية من ايران وجعل مدينة غزنة عاصمة لسلطنته وحانف بأنه لا بد من ان يعبر نهر السند في كل سنة ليحمل على الهند ويجاهد في عبدة الاوثان ويذيع الاسلام فعبه عشر مرات في عشر سنوات متوالية وفتح تلك البلاد المتسعة حتى بلغ مدينة دلهي . . . وكان النصر يسير على الدوام في ركابه



على أنه لم يتمكن من انشاء مملكة ثابتة في تلك البلاد . . . وتبوأ خلفاؤه تحت افغانستان الى سنة ١١٥٩ ميلادية الموافق سنة ٥٥٤ هجرية فان عمداً الغورى من رؤساء افغانستان قلب تلك الدولة وطردها ونبأ سرب مملكة ايران ووصل بفتوحاته الى شواطئ نهر الكنك

أما حمية الاسلام ونشاطهم وشجاعتهم فظهرت في دفاعهم الطويل لما حملت عليهم الجيوش الصليبية فصدتهم سلاطين مصر والشام وطرابزون ولاسيا في حروبهم بعد ان فتح الصليبيون اورشليم في ١٥ تموز سنة ١٠٩٩ ميلادية الموافق ٤٩٣ هـ وثبتوا في نزالهم وصبروا على قتالهم والشدائد التي وقعوا فيها الى ان طردوهم من بلادهم

وهذا الزمان هو زمان ابتداء الصلاة التي جرت بين أوربا وأواسط آسيا والهند والصين . . . وفي سنة ١٢٢٦ ميلادية الموافق ٦٢٤ هجرية حدثت هاجرة عظيمة . . . فان أمة كثيرة قوية منغولية خرجت من سهول شرقي آسيا تحت قيادة جنكزخان وأخذت في الهجوم والامتداد كأنها جبال من أمواج بحر مزبد لا يخاف شيئاً ولا يصد الا بقوة بد الله وانسعت دائرة امتدادها الى ان توقفت بالكلل وفراغ القوة . . . فهذه الحركة الغربية دامت الصين والهند وغربي آسيا وامتدت بفتوحاتها الى أواسط أوربا . . . ولم تتوقف عن الامتداد فيها الا بمعركة لكنتز التي قتل فيها الدوق هنري من سيليسيا وأبسال فرسان التيون وهم الجرمان . . . فلما سمعوا بموت جنكزخان ارتدوا غير ان روسيا لم تقدر ان ترفع تسلطهم عنها فخضعت لهم مائتي سنة . . . وفي بغداد قلبوا الدولة العباسية . . . أما الخليفة المستنصر فدافع أشد دفاع وابنه المستعصم الذي خلفه جمع جيشاً جراراً وصددهم به غير انه قتل هو ومائتا ألف من نخبة جيشه فجلس هلاكاً في كرسى الخلافة في بغداد

وفي أثناء ذلك أقام المنغول خلافة جنكزخان على التخت الذي كان عليه نسل محمد الغوري وكان ذلك ابتداء تأسيس المملكة المنغولية في الهند . . . وبعد ذلك قلب خالف تيمور لنگ دولة خلفاء جنكزخان وتدين أكثر المنغول بالدين البوذي غير ان زمان حدوث ذلك غير معلوم والمظنون انه كان بعد موت جنكزخان . . . أما المنغول



الهند فتدينوا بدين أهالي شمالى الهند وهو الاسلام . . . وقد مر ان الفضل في اذاعته هناك انما هو للسلطان محمود الغزنوى . . . وبذلك الحركة العظيمة العجيبة قلبت الدولة الصينية وتبوءت تحت ملك الصين دولة منغولية كان قبلى خان اول ملوكها واقواهم واعرفهم . . . ولم يجتهد الفاتحون المذكورون في الصين الا بان يقبضوا على زمام الامور . . . ولا يخفى ان الصينيين اكثر كثيراً من المنغول الذين فتحوا بلادهم ولذلك التزموا بان يقتبسوا عاداتهم ولغتهم وزبهم . . . وكان الصينيون متمدين الظلم فلم يهتموا بأمر انتقال الملك الى دولة اجنبية ولذلك لم يبدوا مضادة في بداية الامر

أما أهالي أوروبا فلم يكونوا يعرفون في ذلك الزمان عن احوال آسيا الا بعض ما عرفه تجار البندقية (فينيسيا) وجنوا الذين كانوا يقيمون التجارة بينهم وبين الشرق ومصر . . . وكانت محصولات الهند والشرق الاقصى تدخل أوروبا مارة بالبحر الاحمر ومصر أو بالخليج العجمى الذى كان متصلاً بأوروبا بواسطة قوافل حلب والشام وبغداد . . . هذا وكانت قد فتحت طريق القوافل في زمان لا تعرف قدميته بين آسيا الصغرى والجزيرة ومدن إيران ومادى القديمة . . . وكان يونان المملكة المقدونية يقومون بتجارة بواسطة القوافل مارين بالطرق الواقعة بين مدن بابل وفارس والهند الشمالية الغربية غير ان المظنون ان التجارة بين بعض القبائل الفارسية البربرية كانت قليلة جداً

وبعد قيام المملكة العربية المتسعة بزمان طويل أى في القرون المتوسطة رجع التجار الى القيام بالتجارة في الشرق بواسطة البحر المتوسط والمدن الكبيرة في إيران وبواسطة الفرات ودجلة عن طريق البصرة وخليج العجم ومن ثم الى البحر الكبير . . . ولم تنحصر التجارة في تلك المدن ولكنها سارت من طهران عن طريق نيسابور وهرات وكابل حتى بلغت شمالي الهند عن طريق بخارى وسمرقند وكشغار وبقندحتي بلغت الهضبة التبتية وجوانب جبال هملايا الشمالية وكانت فتوحات المنغول في سهول النهر وجنوبى روسيا واسطة لفتح اتصالات تجارية في تلك الاماكن

هذا ولما رأى الاوربيون ماراً من فتوحات المنغول التي امتدت من سور الصين الى كراكو في أواسط أوروبا والى سواحل البحر المتوسط من غربي آسيا في ست



وعشرين سنة فقط وقع الرعب في قلوبهم .. ولذلك أرسلوا راهبين وهما جون دى  
بلاوكر بينى ونفولا اسيلين الى باطوخان ( وفى ابن خلدون ناظاخان ) فى قره قورم  
وارسلوا أيضاً سنة ١٢٤٨ للميلاد الموافق سنة ٦٤٦ هجرية روبروكس أورسبروك  
أوربروكس الى منجوخان خلف جنكزخان الكبير أملاً باقامة اتصالات ودادية بين  
الافرنج والمنغول .. ولم يكتفوا بتعاقب الامل بذلك ولكنهم علقوه باقناع المنغول بان  
يتحدوا معهم فى محاربة المسلمين .. وقد قرر روبروك أخباراً مهمة عن المنغول وعاصمتهم  
.. وهو الاوربى الاول الذى قرر أخباراً عرفها بمرأى العين عن البلدان العظيمة التى  
كان يجهل القدماء أحوالها وكانوا يسمونها باسم عام وهو بلاد سبثيا التى لم يكتب عنها علماء  
رسم الارض العرب غير كتابات مختصرة مهمة .. وقد عرف ان الهونيين والبشكيريين  
والمجرهم من أمة الفن أو الارالية .. ووجد فى الفرم قبائل قوطية تتكلم لغتها الاصلية  
.. وبعد ذهاب روبروك الى آسيا بخمس وعشرين سنة سافر ماركو بولو المعروف بمقرطينية  
فى أواسط آسيا وبلاد المنغول وكان من مشاهير السياح .. وأقام مدة فى بلاط قوبلى  
خان فاتح الصين .. وقد اشتهر فى القرون المتوسطة اشتهار هيرودوتس فى الزمان القديم  
.. وقد كذب كتابات مفصلة جلية عن أواسط آسيا والصين والهند .. وكان القوم  
يرتابون فى صحتها على ان السياح المتأخرين قد وجدوها صحيحة وأثبتوها .. وقد جمع  
قسماً كبيراً من كتاباته عن نتائج بحثه وتدقيقه وما رآه بمرأى العين والباقي عما وصل  
اليه من الاخبار والافادات .. وعند الشرقيين انه نقل ذلك عن مؤلفين صينيين وعلى  
الخصوص كتاب أسفار هنان تسنغ السائح البوذى الذى نبغ فى القرن السابع

واشتد شوق الافرنج الى ان يشاركوا الشرقيين فى النزوة التى كانوا يسمعون عنها  
أخباراً فيها عظيم مبالغة ولا سيما بعد ان رأوا من التسهيلات مارأوا بواسطة امتداد  
المملكة المنغولية من موسكو الى سواحل آسيا الشرقية والاخبار التى بلغتهم بواسطة  
روبروك وماركو بولو .. وكان ذلك سبباً لاكتشاف رأس الرجا الصالح باجتهادات  
برزد دياز وطريق البحر المؤدية الى الهند بواسطة فاسكودا غاما وذلك فى القرن  
الخامس عشر للميلاد الموافق للقرن التاسع



وقبل ذلك القرن حدثت في غربي آسيا تغيرات سياسية مهمة فان بمملكة جنكزخان المتسعة سقطت بعد أن مرت عليها قرون قابلة فالنزمت القبائل التي كان ينتخب منها حراس عرش الملك ونفس الملوك بان تخرج من مواطنها بواسطة المنغول فساروا وأقاموا بفتوحات وفازوا بالاستقلال ٠٠ وبواسطة اجتهاداتهم تأسست الدولة العثمانية العلية وكان منهم الخليفة الشرعي وتقلد الخلافة سنة ١٢٩٩ للميلاد الموافق ٦٩٩ للهجرة السلطان عثمان فسار في قومه الى بينينيا مقابل بزنطية وجعل بروسة عاصمة سلطنته وأقام السلطان مراد النشيط الحكيم وابنه السلطان بايزيد الغازي بفتوحات كثيرة فاستولى العثمانيون على آسيا الصغرى في زمان قصير وعبروا البحر الى أوروبا واستولوا على ولايات بزنطية وهي القسطنطينية

وفي أثناء ذلك جرت فتوحات جديدة منغولية مرافقة باويلات التي كانت ترافق الفتوحات الاولى وامتدت في آسيا قام بها تيمورلنك القائد المشهور اذ خطر له ببال أن يرجع سلطنة جنكزخان بعد سقوطها فسار في جيوشه المنتصرة كانه زوبعة شديدة أو عاصفة سريعة فاتحاً للبلاد وقالباً للممالك من سور الصين الى سواحل البحر المتوسط وأصبحت مملكته مدة مقابلة للمملكة العثمانية على أنه لم ينسر لدولتين مثلهما أن تحافظا على السلام والصدقة في تلك الظروف ففتحت حرب بينهما والنقت جيوشهما في سهول اقرة سنة ١٣٠٤ للميلاد الموافق ٨٠٥ للهجرة وكانت تلك الحروب عبارة عن منازعة جارية بين اثنان تكون الدنيا جائزة الفائز منهما ٠٠ ويقال ان عدد جيش السلطان بايزيد كان خمسمائة ألف وجيوش تيمورلنك كانت أكثر فاستظلم تيمورلنك وانكسر جيش السلطان بايزيد وأي انكسار وأسر فترزع حينئذ السلطان العثماني غير انه لم يقطع فانه أعيد همه السلطان مراد الثالث ونشاطه ٠٠ وفي سنة ١٤٥٣ الموافق ٨٥٧ فتح خلفه السلطان محمد الثاني الفاتح مدينة القسطنطينية بعد أن حاصرها أشد حصار ٠٠ وفي سلطنة السلطان سليمان امتدت الممالك المحروسة الشاهانية الى أن بلغت حدودها الحالية في آسيا فانها محتوية على آسيا الصغرى وسورية حتى دجلة وبعض بلاد العرب وكان ذلك بين سنة ٨٢٣ و ٩٦٤ للهجرة



وبعد استقرار الدولة العلية في الاستانة العثمانية برقع قرن تمكن برنرد دياز من أن يمر في طريق رأس الرجا الصالح سنة ١٤٨٦ ميلاديه الموافق ٨٩١ هجرية وبعد ذلك بثلاث سنوات وصل فاسكودا غاما الى كلكوتا وعقد اتحاداً بينه وبين رجاها وعند رجوعه أرسل الميدا وخلفه البوكركي وأنشأ مستعمرات برتوغالية ٠٠ سنة ١٥١٠ الموافق ٩١٦ هجرية فتحاعنوة مدينة غوامن اماره دكان فجعلت عاصمة المستعمرات البرتوغالية في الشرق وفي أثناء هذه المدة الكثرية الحوادث في آسيا كانت الصين في يد دولة صينية أقيمت سنة ١٣٥٧ الموافق ٧٥٩ هجرية بواسطة اهلاك نسل قوبلي خان ٠٠ أما سلطنة تيمورلنك في أواسط آسيا فسقطت في مدة قصيرة وقسمت ممالك سمرقند وأصفهان وأفغانستان وخراسان بين نسل جنكزخان ونسل تيمورلنك وتمكن أمراء كثيرون صغار من ان يحافظوا على استقلال البلدان التي كانوا يحكمونها ٠٠ أما الازبكيون الذين خافوا الاترك في وطنهم وعادتهم فكانوا يتعدون على كل البلدان التي كانت قريبة منهم وفي أثناء اشتغال البوكركي في تقرير السلطان الاوربي في الهند كان يحاول ابن حفيد تيمورلنك ترجيع مملكة أجداده في شمالي الهند وفاز بالرغوب ٠٠ أما في إيران فكانت الدولة الصوفية قد تبوأ التخت وهي التي نشطت أسباب الخلاف بين السنيين والشيعة ٠٠ وفي زمان قصير أوصل البورتوغاليون مخبراتهم الى أهالي دكان وأمرائها وحمل البوكركي حملة عظيمة على ملقا وفاز فيها بالرغوب فخصعت له سيام وغيرها وكذلك استولى على جزيرة ارمن (هرمن) الواقعة عند باب خليج المعجم ٠٠ وفي سنة ١٥١٨ أرسلت البرتغال سفارة الى الصين اجابة لطلبه وفازت بالحصول على مقابلة حسنة وساعدتهم الظروف على اهلاك قوم من القرصان الذين كانوا قد تعدوا على الصين ولذلك سمحت لهم حكومتها بان يخلوا في بلادها وشكرتهم على صنيعهم فخلوا في ماكاو فسكنوها وأخذوا في اجراء مقاصدهم في البلدان المجاورة ولم يمض سوى ٥٠ سنة حتى تملكوا جزائر كثيرة وانفردوا في تجارة البحر الكبير الهندي حتى ان المنغول أنفسهم كانوا يشترون منهم البضائع التي كانوا يأتون بها من محلات بعيدة هذا وقد قلنا ان ابن حفيد تيمورلنك أرجع مملكة أجداده في شمالي الهند وذلك



سنة ١٥٢٧ الموافق ٩٣٤ هجرية وبثت سلطانه فيها وخلفه كثيرون من أولاده منهم همابون والاكبر وشاه جهان ١٠٠٠ أما عباس الكبير شاه إيران فكان معاصراً للخامس من خلفاء ابن حفيد تيمورلنك وهو الذي رفع إيران الى الدرجة التي قد بلغتها وضاد الدولة العلية العثمانية مضادات حملتها على الاعتناء بولاياتها الواقعة في الشرق وكان ذلك واسطة لتمكن أوروبا من راحة قليلة من الفتوحات العثمانية ١٠٠٠ وفي أيامه انتشبت حرب بين الإيرانيين والازبكيين بالقرب من هراة فغلب الازبكيون وانكسرت شوكتهم وتخلصت خراسان من غزواتهم

ولما رأى الأوروبيون ان البروتوغاليين قد نجحوا نجاحاً عظيماً في آسيا أخذ كثيرون منهم في ان يتبعوهم أملاً بجمع ثروة عظيمة على ان شركة لايسنت انديا (أي الهند الشرقية) الانكليزية لم تعقد الا سنة ١٦٠٠ للميلاد الموافق ١٠٠٩ للهجرة وفي سنة ١٦١٢ أنشئت معامل انكليزية باذن الحكومات المحلية في سورات وأحمد آباد وكبابة وغيرها وحسد الانكليز البرتوغاليين على ما كان لهم من السطوة والشان والنفوذ فأجدوا مع الشاه عباس الإيراني على استرداد جزيرة ارمز التي استولى عليها البوكركي البرتوغالي سنة ١٥٠٧ الموافق ٩١٣ هجرية وفي سنة ١٦٢٢ طرد البرتوغاليون من تلك الجزيرة واستولى عليها الإيرانيون ولم ينتفع الانكليز من ذلك في زمان فتحها

وسنة ١٦٤١ الموافق ١٠٥١ للهجرة قلبت الدولة الصينية الوطنية بعد ان حكمت البلاد ثلاثة قرون وكان ذلك بواسطة عصيان الوالي لسشنغ ورجع نثر منشوريا الى عرش مملكة الصين العظيمة

وسنة ١٦٤٠ أنشأ الانكليز مستعمرة مدراس وذلك بواسطة تلك الشركة وفي سنة ١٦٤٥ أقيم المعمل الذي كان أساساً لمدينة كالكوتا سنة ١٦٦٤ و١٦٦٥ وقعت محاربة بينهم وبين البرتوغاليين وتمكنوا من الاستيلاء على بمباي

وفي نهاية ملك خامس خلفاء ابن حفيد تيمورلنك وهو أورنزيب وابتداء القرن الثامن عشر للميلاد الموافق لاوائل الثاني عشر للإسلام كان ابتداء ظهور سلطان المهرات وهم قبائل هندية متحدة وفي ذلك الزمان تجدد تنظيم شركة الهند الشرقية الانكليزية



التي لم تنجح أعمالها التجارية وسنة ١٧٠٨ اجتمع قوم من الذين يرغبون في السفر في طلب الزوة وأدخلتهم الشركة المذكورة في سلكها وجعلتهم شركاء امتيازاتها وحقوقها . . . وهذه هي الشركة التي تمكنت في أقل من قرن من تشييد مملكة في الهند أعظم من جميع الممالك التي فاز المنغول بتشيدها فيها . . . وفي أثناء ذلك تأسست شركات أوربية غير انكليزية ودخلت الهند . . . أما الهولنديون أو الفلمنك فانهم بعد ان تخلصوا من رقة الخضوع لاسبانيا صرفوا كل جهدهم في فتح أبواب للتجارة في الخارج وأنشأوا مستعمرات ونجحوا في ذلك نجاحاً عظيماً . . . وأما الفرنسيون فبعناية كولبر أرسلوا رجلاً وفتحوا تجارة بينهم وبين الجزائر الهندية . . . فلما تكاثر الافرنج في تلك البلاد وامتدت سلطتهم وكثر غناهم داخلهم روح الحسد والطمع فالتزموا بان يقيموا قوة عسكرية لصيانة أنفسهم بعضهم من بعض ومن تعديت أبناء البلاد

وسنة ١٧١٥ الموافق ١١٢٧ هجرية أرسلت الشركة الانكليزية المذكورة عمدة الى بلاط دلهي طالبة ان يرخص لها ببعض أمور وصادف ذهابها اليه وقوع السلطان فروخ شير ابن حفيد أورنزيب في مرض شديد فعالجته هماتون طبيب الشركة المذكورة حتى برأ من مرضه بعد ان أعيت معالجته حذاق أطباء بلاطه لجهلهم فكافأه السلطان بأنه أذن للشركة بشراء سبعة وثلاثين مكاناً مجاورة لمدين ومنحها ما كان أساساً لعظمة كاكوتا أما وفاة السلطان أورنزيب فكانت سنة ١٧٠٧ الموافق ١١١٩ للهجرة بعد ان ملك ٤٨ سنة واخضع كل شبه جزيرة الهند لسلطانه غير أن سلطنته باتت في ارتباك عند موته وقويت فيها شوكة المهرات جداً وأصبح خضوع الولاة لمركز الدولة في دلهي خضوعاً اسمياً وكثرت فيها الحركات والانقسامات والانشقاقات التي كان قد قطعها السلطان المنغولي بسيفه وتديره وقد وصف أحد البغاة حالتها في ذلك الزمان وقال ان سلاطينها باتوا غرقى في بحار الكسل والفساد وصرفوا زمانهم في قصور منفردة بمعاشره النساء واستماع كلام المشعوذين وغير ذلك وهكذا فقدت قوتها وحرمتها وأنها من المعابر الغربية غزاة ليسلبوا ثروتها التي باتت بدون مدافع وجاءها قوم من الفرس ونهبوا خزائنها العجيبة ومنها العرش الطاووسي الذي كان قد صنعه أحد قى صناع أوربا ورصعه بأخضر



جواهر جلكندا أو كلكوندا ومنها أيضاً الجوهرة الكريمة التي لا يعادلها ثمن المسماة بجبل النور . . . واتصلت بعد ذلك الى انكلترا وهي محفوظة فيها الى الآن . . . ثم أتت بها بعض أهالي أفغانستان وغيرهم من أهالي الجبال ليتمموا الخراب الذي ابتداء به الفرس وتفرقوا في أنحاء مختلفة من السلطنة واستولوا عليها . . . أما نجد سواحل الهند فخرج منها قبائل حربية ذات شجاعة وبسالة وهم قبائل المهرات الذين طالما ارتحفت من سطوتهم قوات البلاد ولم تخضع لسطوة الانكليز الا بعد حروب كثيرة شديدة . . . أما خروج تلك القبائل من الجبال فكان في أيام الملك أورنزيب وبعد موته بزمن قصير أمست كل أنحاء مملكته ترتجف عند ذكر اسمها وامتدت أملاكها ونفذت شوكتها في البلاد من بحر الى بحر وملكت رؤسائها في أماكن مختلفة وأصبحوا ملوكاً عظاماً لم ينقطعوا عن عادات أجدادهم ولكنهم كانوا يفزون كل البلاد المجاورة لهم الخارجة عن مملكتهم وينهبونها تاركين عمرانها قاعاً صافصفاً

وسنة ١٧٦٤ الموافق ١١٧٨ للهجرة انشبت الحرب بين فرنسا وانكلترا فبادر لاوردونو والى مورتوسوس الفرنسي الى الهجوم على مدراس وكانت أعظم مستعمرة انكليزية في تلك الاقطار فسلمت اليه بشرط أن يعاد اليها استقلالها اذا دفعت فدية . . . أما دوبله والى مستعمرة بونديشري الفرنسية فكان ذا مقاصد تختلف عن مقاصد الوالى المذكور أولاً فان مطامعه قادته الى ان يعلق أمله بجعل كل ممالك هندستان مملكة واحدة عظيمة وان يكون هو واليها ولا يخفى ان ذلك مما كان يؤول الى خراب المستعمرات الانكليزية وحرك الأهالي سرّاً الى طلب أمور فكان بعضهم مدعياً بأنه يعضد صوالح بحاية فاجرا آت الفرنسيين وحلفائهم من الاهالي نجحت في بداية الامر نجاحاً عظيماً وأمست الصوالح الانكليزية قريبة من الخراب على ان شجاعة روبرت كليف وحكمته ومعارفه العسكرية خلصتها بواسطة مائتي رجل من الاوربيين وثلاثمائة من الاهالي فحمل على مدينة اركوت وفتحها وثبت فيها مع ان الجيوش المتحدة ضده ضايقته وشدت عليه فحصر ولم يكن دوبله عالماً بغير الحرب وأبوابها فسلم ادارة القتال الى قواد من الاهالي . . . أما روبرت كليف المذكور فمع انه كان متضلعاً بالخدمة الملكية كان بالطبع جندياً



فالزم المحاصرين بان يرفعوا الحصر وهكذا تقرر نصيب الهند فلما رأَت الشركة انها قد قطعت قسما من سبيل النصر عولت على أن لا ترجع عن القتال بدعوى مراعاة ضروريات الحال وفي سنين قليلة سقط السلطان الفرنسي من تلك الديار وعند حلول سنة ١٧٦٠ تمكنت تلك الشركة التجارية من أن تفتح ولاية بنغال الجميلة وغيرها وهي ذات مدن فيها معامل كثيرة وعدد غفير من الاهالي ودخل كثير ومن ذلك الزمان أخذ السلطان الانكليزي في الامتداد في الهند بدون ان يصادف من التأخر ما يستحق الذكر حتى انهم استولوا على كل الجهات الجنوبية وكانوا سنة فسنة يدخلون في أملاكهم أملاك غيرهم من الاوربيين وكان من أشد أعدائهم هايمالي وتيدو صائب والمهرات فالزم الانكليز بان يقابلوا تلك القبائل مراراً في ميادين القتال وظهر ان انتظام الجنود الاوربية لا يبالي بكثرة عدد المقاتلين الغير المنتظمين .. ولما عصت الهند على الشركة انتقلت من ادارتها الى يد الحكومة وسيذكر ذلك في بابه

فهذا ما كان من جهة تقدم القوة الاوربية في آسيا الجنوبية .. وأما في القسم الشمالي فان ابوان الرهيب خاص قومه الروسيين من نيرسلطة شعوب آسيا وانفق بعد ذلك القاه القبض على رئيس من القزق يقال له جرمق واذ حكم عليه بالقتل بسبب جنائياته قال لدولة روسيا انه اذا عفت عنه وأطلقت سبيله يقوم لها بخدمة مهمة بمد أملاكها الى آسيا فاجابته روسيا الى ذلك وفي الحال جمع جمهوراً من القزق وسار بهم لمحاربة سيبيريا فجرت بينه وبين أهاليها معارك كثيرة دارت فيها الدائرة عليهم ولم يمض الا قليل من الزمان حتى أخضع كل آسيا الشمالية لسلطة تلك الدولة القادرة وعقدت معاهدة مع شاه إيران .. سنة ١٧٢٢ الموافق ١١٣٥ هجرية ذهب الامبراطور بطرس الاكبر الروسي بجيش جرار عن طريق قوه قاف لمساعدة شاه ايران على الذين حملوا على بلاده من أهالي أفغانستان وهكذا وضعت روسيا قدمها في أراضي أواسط آسيا وقد قيل انها حاولت ذات مرة ان تستولى على بلاد إيران غير ان نشاط نادر شاه وقوته وانتصاراته أعاقها عن ذلك فانه في برهة قصيرة أرجع لاسم فارس ما كان له من المجد بفتوحاته التي بلغت دلهي فقتله بعض العصاة من جيشه وهو راجع الى بلاده باحمال ثقيلة من السلب



السنين وهكذا رجعت ايران الى حدودها وجعل أحمد أحد أتباع نادر شاه بلاد  
افغانستان مملكة مستقلة

هذا وفي الربع الاول من القرن الجارى أى التاسع عشر سُغت انكلترا بمحاربة  
قبائل المهرات فى الهند وفى نهاية تلك المحاربة تمكنت من تنظيم حالة البلاد وفى الربع  
الثانى من ذلك القرن حاربت الصين وأفغانستان والسند وضمت الى مملكتها بلدانا متسعة  
فبعد تلك البداية الصغيرة أخضعت لسلطوتها فى آسيا نحو مائتى مليون نفس ٠٠ وفى سنة ١٨٥٧  
الموافق ١٢٧٤ هجرية عصت بنغال عليها وفتكت بالانكليز الذين كانوا قاطنين فيها فبادرت  
الى تأديبهم بالصرامة بعد ان أخذت نيران تلك الفتنة التى سبأتى ذكرها بالتفصيل

أما الروسيون فقد سُغلوا فى هذا القرن فى تنظيم حكومتهم وتوطيد أركانها وانفاذ  
سلطوتها فى القبائل التى تسلطوا عليها فى منشوريا وأواسط القارة ولا يخفى ان للروسيين  
والانكليز السطوة الاولى فى الشرق فبزيادة القوة فى الجنوب هي بيد الانكليز وفى الشمال  
فى يد روسيا التى لا تزال تزيد أملاكها حتى انها استولت على جبال قوقاز سنة ١٨٦٤  
والموافق ١٢٨٢ هجرية وقد تنازعت الدولتان المذكورتان المركز الاول من السطوة  
والنفوذ فى بلاد ايران وهي مفتاح أواسط آسيا والهند الشمالية ولا بد من ان يكون  
مستقبل المشرق متوقفاً على حركتهما واجراآتتهما ولروسيا أعظم نفوذ فى الصين وقد  
وطدت أركان سلطتها فى الولايات الواقعة فى الجهة الجنوبية من بحر قزوين وفى شرقي  
ايران بواسطة معاهدة عقدت سنة ١٨٥٧ الموافق

أما الصينيون فلا يتداخلون فى سياسة دول أخرى غير انه ربما كانت الحروب  
الداخلية تاتى بتجديد تلك الحركات والمهاجرات العظيمة التى قد أثرت فى أقاصى أوروبا  
فضلا عن تغييرها أحوال آسيا ولنوضح الامور الروسية التى جرت فى السنين  
المتأخرة لا بد من ذكر الحوادث المهمة المتعلقة بها لادراك الحركات السياسية التى ربما  
كانت تجرى فيها فيما يأتى فنقول

انه ليس فى آسيا فى هذه الايام الا ثلاث أمم من الأمم العظيمة الخاضعة لحكومة  
اسبوية صرفة وهي أم الصين واليابان وايران وبعد ان كانت بعيدة عن المواصلات الاوربية



والامركانية أصبحت متصلة بالفاريتين المذكورتين والصين واليابان آخذتان في الاستقلال من حال الى حال والمظنون ان انتقالهما يكون من أهم حوادثهما التاريخية في القرن التاسع عشر وكذلك ايران قد فتحت أبوابا للمواصلات الاوربية واقتبست بعض نظاماتها وسنة ١٨٦٣ بعثت بعشرين ألف جندي الى حدود أفغانستان لان أميرها المشهور دوست محمد حمل على هراة حل كون انكازا وايران ضمننا استقلالها فاستولى عليها عنوة في ٢٦ ايار (مايس) من السنة المذكورة على انه مات بعد ذلك بثلاثة أيام فالنجا حاكم هراة الى المعسكر الايراني ولم تنتش حرب بين الايرانيين والافغانيين فاستبدت لهم الحال في كل بلاد هراة وأخذوا في التجهز للهجوم على خراسان

أما بخاري فهي من بلدان أواسط آسيا وطالما اشتهر أصحابها بكره الاجاب ومضادتهم ففي السنة المذكورة دخلها أربعة رجال من الايطاليان ليعثوا في تربية دود الحرير فيها فالتقى القبض عليهم وسجنوا فلما عرفت روسيا بذلك أمرت والي سيبيريا الشرقية بان يفرغ جهده في سبيل تخليصهم

أما الفرنسيون فقد أجهدوا أنفسهم في سبيل توسيع أملاكهم في آسيا وفي تلك السنة أهيجت عليهم ثورة في الصين الصينية فآخذوا يرانها في مدة قصيرة وكان الاميرال لاكرانديار رئيس السياسة الفرنسية في تلك البلاد فزار ملك كامبوديا وهو عدو ملك أنام وخابره بامور سياسية وفاز بأكثر من المرغوب فانه قرر في معاهدة حقوقا لفرنسا متعلقة بالقيام بالنجارة في تلك البلاد المتسعة وفوض الملك اليهم أمر الاشتغال في غاباتها المتسعة مجانا اذا اشتغلوا للدولة الفرنسية ويدفع رسم قليل جدا اذا اشتغلوا لانفسهم وسمح لفرنسا باقامة سفير في بلاده وقد زار الاميرال المعادن النحاسية فيها وهي أغني من المعادن النحاسية الموجودة في أوروبا وأصبحت المملكة كلها تحت حماية فرنسا حتى ان ملكها أقرها بالسيادة وجعل نسبه اليها كالنسبة التي كانت بينه وبين أنام فادعى ملك سيام بان حق السيادة على كامبوديا انما هو له فردت عليه فرنسا بقولها انه قد ظهر بالاوراق الرسمية ان تبعية ملكها الملك الصين الصينية التي استولت فرنسا على بلاده هي أقدم من تبعيته لسيام . . وقد تقرر في تلك المعاهدة انه يحق لفرنسا ان تقيم فيها



مستعمرة على شاطئ النهر المسمى باسمها وذلك من الامور المهمة لانه يجعلها سائدة على  
أهم الانهر في الهند القصوى ومن شروطها منح الحرية للكاتوليك في أمور دينية  
وقد قالت الجرائد الانكليزية عن ذلك انه في أقل من ربع قرن ستلتقي الحدود  
الانكليزية بالحدود الفرنسية بين بورما وسيام

ولم تنقطع روسيا عن توسيع أملاكها في أواسط آسيا ففي السنة المذكورة  
فتحت قلعة بشيك وهي من أهم مواقع خوقند واستيلاء روسيا عليها يدل على انها  
لا تسوى الخير من جهة التركان وكانت قد استولت عليها قبل ذلك بثلاث سنوات  
على ان الخوقنديين استرجعوها عنوة ٠٠ وقد اهتمت الدنيا بأسرها بفتوحات روسيا  
في أواسط آسيا وانكلترا بانت في وجل من جري ذلك وكانت نهاية حرب روسيا  
والجراكسة سنة ١٨٦٤ الموافق ١٢٨١ للهجرة واسطة لهمم الحاجز العظيم الذي كان يمنعها  
عن توسيع دائرة أملاكها وهو جبل قوه قاف وقد تمكنت بذلك من نوال مقصد مهم وهو  
اكتساب النفوذ الاول في آسيا بعد ان وطدت أركان حكومتها في تركستان وبعد نهاية  
تلك الحرب الجركسية عولت على الهجوم وجعلت لنفسها جيشا جرارا في أواسط آسيا  
لم يكن لها فيها جيش قدره وذلك لتحمل على خوقند ففتحت قلعة بعد قلعة واستولت  
على البلاد ولم لها الخان فارجمته الى تحتها وجعلته خاضعا لها وهكذا في سنة ١٨٦٤  
كانت روسيا قد استولت على خانيتين من بلاد تركستان حال كون بخارى تحت حكم خان  
هو حليف لها وفي سنة ١٨٦٥ لم تنقطع روسيا عن التقدم وأنشأت في البلاد التي فتحتها في  
أواسط آسيا ولاية روسية تركستانية وفي ايار [مايس] من هذه السنة كسرت جيوش خان  
خوقند الذي قتل في ميدان القتال

هذا وكان المسلمون في بنائى من الصين قد جاهدوا بالعصيان على المملكة الصينية  
حبا بالاستقلال ففي سنة ١٨٦٥ اشتد عصيانهم وقازوا بنجاح عظيم بعد ان أجهدوا أنفسهم  
مدة طويلة وبداية عصيانهم كانت سنة ١٨٦٢ الموافق ١٢٧٩ هجرية وانتفعوا بعصيان بلاد  
صينية شمالية حتى ان عاصمة الصين أمست في وجل عظيم  
وفي تلك السنة سمح أمبراطور اليابان بفتح نهرين جديدين من نغور بلاده للتجارة



الاوربية وظهر فيها تقدم أوربا في الطرق الحديدية والاسلاك البرقية وغير ذلك وعلى الخصوص في الهند الانكليزية التي أصبحت تحاكي أوربا وأمركا في ذلك وفي شهر شباط من السنة المذكورة تم إنشاء السلك البرقي بين الهند وأوربا وجرت فيه التجارب في ٢٤ ساعة وفيها انتهت الطريق الحديدية الجديدة ودهش بها الاهالي وفي ايران أذنت الحكومة بإنشاء الطريق الحديدية الاولى بين تفلين وزلفا وفي الصين بنى المركب البخاري الاول في شانغاي

وسنة ١٨٦٦ م الموافق ١٢٨٣ هجرية فتحت روسيا مدينة تشند واما كن أخرى مهمة حتى انه يقال ان قبائل أواسط آسيا طلبت الى انكلترا بان تسعفهم على صدر روسيا وفي هذه السنة اشتدت ثورة مسلمي الصين حتى تزعزعت أساسات المملكة

وسنة ١٢٨٤ هجرية أنشئت شركة مراكب بخارية مرتبة لتجري مراكبها بين شرقي آسيا والولايات المتحدة الامركانية . . أما في اليابان مات الملك الشيخ وخلفه ملك شاب عمره (١٦) سنة وهو ذو مشرب موافق لاهل هذا العصر ففتح نفورا جديدة للافرنج وعقد معاهدة جديدة مع الدائمك وأرسلت بضائع ومحصولات يابانية الى معرض باريس وذهب كثيرون من اليابانيين اليه وأرسلت سفارة أخرى الى الولايات المتحدة الامركانية لتسهيل أسباب تجارية ونفوذ روسيا في أواسط آسيا كان يزداد وكذلك ولاياتها كانت تتسع ومن المعلوم ان خانيات أواسط آسيا لا تقدر أن تصدها ولذلك ينتظر ضم تلك الخانيات إما الى روسيا وإما الى انكلترا . . أما الفرنسيون فقد ظهر أن سياستهم هي ان يفتحوا شيئاً فشيئاً بلاد الهند القصوى الى ان يملكوها كلها فانهم في سنة ١٨٦٧ م الموافق ١٢٨٤ هجرية تمكنوا من ان يتموا فتح الصين الصينية الواطية

ومن المعلوم ان مساحة آسيا هي خمسة أضعاف مساحة أوربا ومع ذلك قد أمست كلها في يد الاوربيين خلا تسع دول من دولها وهي إيران وخبوا وبخاري وافغانستان والصين واليابان وأنام وبورما وسيام . . فاذا قطعنا النظر عن الصين نرى ان أملاك روسيا في آسيا هي أوسع من أملاك كل الدول ورعايا الانكليز فيها أكثر من رعايا سائرها . . أما الدول الاوربية التي لها تسلط في آسيا فهي الدولة العلية وروسيا وانكلترا



وفرنسا وهولاندا وأسبانيا ولا ريب في ان خيوا وبخاري وأفغانستان وبورما وسيام ممالك يتوقف استقلال دولها على دول أوربية ولذلك كان لها فيها نفوذ عظيم حتى أنها تعد من تبعتها واتساع دائرة الطرق الحديدية والاسلاك البرقية وتنظيم البرد وتكثير المراكب وغير ذلك مما يؤثر كل يوم في حالة آسيا ويقربها من تمدن هذا العصر بتقريب أوروبا منها وادخال تجارتها اليها مع وقوع أكثرها في خطر من العسر المالي الذي ينشأ عن دخول مصنوعات أوروبا المتقنة بلداناً متأخرة سياسياً وصناعياً

وسنة ١٨٦٨م الموافق ١٢٨٥ هجرية ازدادت أملاك الدول الاوربية في آسيا مع أنها كانت نحو نصف أراضيها فان الحرب التي انشبت بين روسيا وأميربخاري جاءت بسلب أكثر أملاكه وضماها الى روسيا وقد بينت لدول أواسط آسيا الضعيفة أنها لا تقدر أن تدفع عنها الدولتين العظيبتين الآخذتين في الامتداد في آسيا وهما روسيا وانكلترا وولا اختلافاهما لما بقيت بخاري وأفغانستان وبلوخستان وغيرها من البلدان الآسيوية متمتعة باستقلالها. وفيها كانت سطوة روسيا وانكلترا في نزاع متصل من حرب داخلية أهلية في أفغانستان انشبت بين أولاد دوست محمد وحفدته. وفي نهايتها استبدت الحال لشير على صديق انكلترا

وامام مسقاط أقوى حاكم في بلاد العرب وسعوطه نافذة في كل عمان وجزائر الخليج المعجم وبلاد واسعة من شرقي افريقية فطرد من كرسى الحكومة وخلفه رئيس الوهايين احدي فرق المسلمين الذين قد استولوا على قسم من أواسط بلاد العرب وقد ضمت بلاد مسقاط اليه وأصبحت من أعظم الحكومات التي رأتها تلك الأقطار

هذا والجميع يسمعون بمسئلة أواسط آسيا ويعلمون انها متعلقة بروسيا وانكلترا ويودون ان يققوا على حقائقها وأسبابها ونتائجها المنتظرة فنقول انه لا بد من ان تقع الدول الصغيرة الواقعة في أواسط تلك القارة بيد احدي الدولتين المشار اليهما وتأخر سقوطها بالخلاف الجاري بينهما والريب محصور في أيهما تفوق الاخرى بضم البلدان اليها وهذه هي مسئلة أواسط آسيا التي أصبحت من أهم مسائل هذا العصر فإذا ضمت



الى روسيا تنقوى ويسهل عليها بمرور الزمان جعل أهلها روسيين وقد قال مستشار وزير الهند الانكليزي انه ما من خوف من تكدير السلام في الحاضر بين روسيا وانكلترا لأن بين أملاك الدولتين في آسيا بلاداً مساقفها نحو ثمانمائة ميل وهي صعبة المسالك وأصبحت حاجزاً عظيماً واقعاً بين أملاكهما على انه قد قال أحد العارفين بالأحوال ان روسيا قد استولت على كل بحر قزوين وعلى بحر ارال أو خوارزم وعلى نهر جيحون ويسهل عليها الحمل على الهند بواسطة مراكب بخارية مستغنية عن مسير عساكرها برّاً في أواسط آسيا فاذا نقلت جنودها بالمركب الى شمالي أفغانستان بعد ان تضمها اليها أو تجعلها حليفة تحت حمايتها أو الى كابل يسهل عليها الوصول الى الهند فأضحت أفغانستان من المراكز المهمة

وفي سنة ١٨٦٩ م الموافق ١٢٨٦ هجرية وقع خلاف مهم بين الدولة العلية ويران على الحدود واتسع الخرق ويقال ان روسيا كانت تميل الى إيران حتى انه خطر للبعض ببال انها كانت ترغب في أن تجعل تلك المسألة تمهيداً لما تصدها فصرف المشكل بحكمة الباب العالي ومداخلة الدول

وفيها جرى أمر مهم جداً وهو فتح ترعة السويس التي جعلت القارة الافريقية جزيرة وفصلتها عن آسيا وقد جاءت بازدياد عظيم في تجارة آسيا الجنوبية والجنوبية الغربية وألحقت ضرراً ليس بقليل بتجارة مصر وسورية وأضررت بمحصولات سورية حتى بأملاتها بهبوط أسعار الحرير وغير ذلك بواسطة كثرة الوارد الى أوروبا منه ومن غيره بدون تكبد المصاريف الكثيرة التي كان يتكبدتها بالورود في طرق طويلة غير انه قد روج التجارة في أقصى الشرق وأتى بتغيير عظيم في أعمال كثيرة فاستغنى العالم عن قوافل بغداد وحلب والشام بعد ان سارت في تلك الطرق العمومية قروناً غير محدودة وفي سنة ١٨٧٠ اعتنت روسيا بتقرير أحوال البلدان التي فتحها في أواسط آسيا أكثر مما اعتنت بالقيام بفتوحات جديدة فان قدماً كبيراً من بلاد التتر المستقلة قد أضحي بلاداً روسية ٠٠ وفي الصين وقعت تعديت كثيرة فظيعة على الأجانب ولم تفرز فرنسا وانكلترا بترضية إلا بعد معاناة صعوبات كثيرة ٠٠ وأنشأت اليابان طرقاً وفتحت



مدارس وعينت سفراء وأرسلتهم الى بعض عواصم أوروبا وأمريكا ٠٠ وفي هذه السنة تم استقلال محمد يعقوب خان في تركستان وهو خان كشمير وذلك بعصيان بعض مقاطعات على الصين وضمها اليه حتى انه في ١٣ تموز (جوليه) سنة ١٨٦٩ أقرت جريدة الصين الرسمية بان تركستان انفصلت عنها ٠٠ وفي هذه السنة ضمت انكلترا اليها بعض جزائر مساحتها ٧٦٥ ميلا مربعا وعدد سكانها خمسة آلاف نفس

أما سنة ١٢٨٨ هجرية فخرت فيها في آسيا أمور مهمة وعلى الخصوص فيما يتعلق بتقدم لتمدن في يابان حتى ان السفراء الأجانب واجهوا ملكها وأنشأت فيها طرق حديدية ومدارس ومعامل وغير ذلك ٠٠ ومع أن الحكومة قربت الأجانب كانت تضاد خدمة الدين وكذلك كان الأهالي ٠٠ والصين قد أخذت في أن تسلك مسالك اليابان وأرسلت شبانا ليتعلموا في بلاد الافرنج ٠٠ وفي أفغانستان انتشبت حرب أهلية بين شير علي خانها وابنه العاصي محمد يعقوب خان ٠٠ ففي ايار (مايس) فتح ابنه مدينة هراة المهمة أما انكلترا فقرر عندها أن يعقوب خان لا يرعى صوالحها بمقدار أبيه شير علي فلذلك تداخات بغتة وصرفت الخلاف فعين يعقوب خان بأمر أبيه حاكم هراة ٠٠ أما روسيا وانكلترا فتراقبان أحوال أفغانستان باعتماد واهتمام فان الدرلة التي تضمها اليها تميل اليها بميزان القوة في أواسط آسيا ومن المستغرب ان الدولتين تتظاهران بالحبية والوداد ومع ذلك ترى روسيا تسند ادعاءات عبد الرحمن خان مناظر شير علي الخفيف وتدفع له معاشا سنويا حال كون انكلترا تعضد شير علي خان ٠٠ وفي تلك السنة ظهر أن انكلترا تخشى جدا من تقدم روسيا في أواسط آسيا ومما تراه من ميل المسلمين في الهند الى التخلص من الخضوع لها فانه بمحاكمة الوهابيين في الهند قد ظهر أنهم يعلمون الناس بان يحبوا طرد الانكليز من الهند من أهم الفروض الدينية حتى ان الانكليز يخافون من انه عند ما تحاول الهند طردهم يكون المسلمون فيها مضادين لهم

وفي السنة المذكورة حصلت في إيران جماعة مخيفة لم تحدث جماعة أعظم منها فأمت

البلاد في ضيق شديد وفقر وعناء ولم يذته ذلك إلا في أواسط سنة ١٢٨٩

وفي السنة المذكورة تمكنت الصين من الانتصار على المسلمين الذين كانوا يحاولون



## الاستقلال

وفي أواخر سنة ١٢٨٨ عقدت معاهدة بين انكلترا وهولاندا أبطلت بها بعض شروط سنة ١٨٢٤م الموافق ١٢٤٠هـ التي تمنع هولاندا عن توسيع أملاكها في سومطرة وغير ذلك وسنة ١٢٨٩ حدث تغيير جديد في أملاك آسيا بسبب حمل روسيا على خيوا فانه بعد ان فتحها عقدت معاهدة صلح ضمت بها اليها أرض واسعة وزاد بذلك نفوذها وتأكد الناس انه لا سبيل الى تخلص خانيات تركستان من يدها ٠٠ ومن نتائج فتح خيوا ابطال العبودية فيها ولم ينجح الهولنديون في حملتهم على سلطان اتشين من جزيرة سومطرة كنجاح روسيا في خيوا والذي مكن هولاندا من ذلك انما هو المعاهدة الجديدة التي عقدت بينها وبين انكلترا ٠٠ ففي هذه السنة لم تنز بشيء في اتشين وعند نهاية السنة كثرت جنودها ووسعت دائرة أعمالها فيها قاصدة ان تسود عليها وفي بداية السنة المذكورة تمكنت الصين من ان تنهي حرب مسلمي بتاي وهم مسلموا الصين الذي ذكرناهم وعند ما فتحت عاصمتهم قتل كثيرين من الأهالي والسلطان سليمان ويقال بتأكيد انها لم تراع حقوق الانسانية والمروءة في معاملتهم

أما امام مسقاط وصاحب زنجبار فقد اتفقا مع انكلترا على ابطال تجارة العبيد وقد قابل بعض السفراء الأجانب أباطور الصين بخلاف العادة الجارية

وسنة ١٢٩٢ فتحت روسيا خوقند وخلعت خانها واستولت على نصف الخانية الشمالية والنصف الآخر تركته وشأنه على أن تعديت أهله عليها قد حملها على أن تكثر جنودها في سنة ١٢٩٣ بقصد الحمل عايبها وربها بنتج عن ذلك ضم كل الخانية أو أكثرها اليها

[آش] الشين المعجمة ساكنة ٠٠ ذكرها المؤلف وقال بالفتح والشين مخففة وربما مدت أي الهزمة كما هنا وقال هي مدينة الاشات بالأندلس ٠٠ وذكرها الادريسي في النزهة وقال \* مدينة وادي آش وهي مدينة متوسطة المقدار ولها أسوار عمدة ومكاسب مؤنفة ومياه مندفة ولها نهر صغير دائم الجري ٠٠ وقال البستاني آش اسم مدينة قديمة تعرف بوادي آش وهي من أعمال غرناطة بالأندلس ويقال لها أيضاً وادي



الأشات وهي مدينة جليانة قد أهدت بها البساتين والأنهار، وقعها على بعد ٦٥ كيلو متراً إلى الشمال الشرقي من مدينة غرناطة على السفح الشمالي من سيارا نافادا على نهر غوادس الذي يصب في نهر غواد ديانا مينور وعدد سكانها عشرة آلاف نسمة وهي للتصاري مركز دائرة أسقفية يقال إنها أقدم أسقفية في بلاد اسبانيا وفيها معامل للحرب ومعامل لتسج خام الشراعات والمسامير وغير ذلك وبها آثار رومانية قديمة ويحدها سور من كل جهاتها وتعرف الآن باسم غوادس وهو مأخوذ من وادي آش اسمها عند العرب وذلك مأخوذ من اتنى اسمها القديم ٥٥ وقد ذكرها المقرئ في نفع العايب وقال خص الله أهلها (أيام الإسلام) بالأدب وحب الشعر ٥٥ وفيها يقول أبو الحسن ابن زرار

وادي الأشات بهيجٌ وجدى كلما      أذكرت ما أفضت بك النعماء  
لله ظمك والهجير مساطم      قد بردت لفتحته الأنداء  
والشمس ترغب أن تفوز بالحضرة      منه فتطرق طرفها الأفياء  
والنهر بيسم بالحباب كأنه      ساخ فضنه حية رقطاه  
فلذلك تحذره الغصون فيها      أبداً على جنباته إيماء

٥٥ قال المقرئ ومن أعمال وادي آش حصن جليانة وهو كبير يضاهي المدن وبه التفاح الجلياني الذي خص الله به ذلك الموضع وهو يجمع عظم الحجم وكرم الجوهر وحلاوة الطعم وذكاه الرائحة والنقاء وبين الحصن ووادي آش ١٢ ميلاً ٥٥ وقد بقيت المدينة بيد العرب إلى سنة ٨٩٥ هجرية ثم استرجعها الأسبانيون في التاريخ المذكور \* وآش مقاطعة واقعة في الطرف الشمالي الغربي من ولاية نورث كارولينا من الولايات المتحدة الأمريكية الملاصقة حدودها لحدود ولاية فرجينيا ونبرسي ٥٥ قال البستاني مساحتها ستمائة ميل مربع وفيها جبال كثيرة بين سلسلة جبال بلو في الجنوب الشرقي وجبال إستون في الغرب وفيها مراعي جيدة إلا أنها في الغالب غير مخصبة وقد نظمت أحوالها السياسية سنة ١٢١٥ هجرية وقاعدتها جفرسون وسميت بهذا الاسم إكراماً لصموئيل آش الذي كان والياً لنورث كارولينا من أعمال المقاطعة المذكورة سنة ١١٨٨ هجرية



وعدد سكانها نحو من تسعة آلاف نسمة \* وآش قلعه سى أى قلعة آش قصبه في لواء أرضروم على نهر الفرات حكاه صاحب آثار الادهار \* وآشى الشين المعجمة مكسورة آخره ياء موضع ذكره الفيروزآبادي في قاموسه في مادة اش سى وغلطه السيد المرتضى في شرحه وقال صوابه بللمهلة أي آسى

[ آف ] بالفاء \* جزائر صغيرة في بحر الانبيل طول أكبرها ستة كيلو مترات واقعة بين ٦٩ درجة و ١٥ دقيقة من الطول غرباً و ١١ درجة و ٥٠ دقيقة من العرض جنوباً \* قيل سميت بذلك من طبر بهذا الاسم بكثرة هناك ولا يقيم في تلك الجزائر إلا قوم من الصيادين الهولانديين

[ آفا ] بعد الفاء المفخمة ألف \* إنليم في بلاد الهند الصيني على الساحل الشرقي من خليج بنكالا وكان هذا الادليم مملكة مستقلة \* أما الآن فيعد من مقاطعات مملكة بورما ويطلق هذا الاسم على عاصمة مملكة بورما الواقعة في ٩٣ درجة و ٣٢ دقيقة من الطول الشرقي و ٢١ درجة و ٥١ دقيقة من العرض الشمالي وتسميها الحكومة البورمية في كتاباتها الرسمية راتانا بورا ومعناها مدينة الحجارة الكريمة أما اسم المدينة الصحيح في لغة أهالي بورما فهو انغ وا ومعناه بركة السمك لأن المدينة في الاصل بنيت حول بركة سمك وقد حرفها الاسيويون الغرباء عن تلك البلاد فلفظوها أوا و آوة وقد حرفها الافرنج فلفظوها آفا بتفخيم الفاء بحيث يصير لفظها كلفاء الافرنجية التي تلفظ بضم الشفة السفلى الى الاسنان العليا وهي مبنية في جزيرة لأن ماء نهر الايراودى يجري في الجهة الشمالية منها وعرضه بالقرب منها ثلاثة آلاف ومائتان واثنان ومائون قدماً وماء نهر الميت نغ في شرقها وهو نهر تجرى مياهه بسرعة وتصب في نهر الايراودى يجري في الجهة الشمالية منها وعرضه ثلاثة آلاف وثلاثمائة قدم تقريباً وماء نهر الميت نغ في شرقها وهو نهر تجرى مياهه بسرعة وتصب في نهر الايراودى تحت أسوار المدينة وماء نهر الميت نا في الجهة الجنوبية وهو فرع من نهر الميت نغ عميق وماؤه يجري بسرعة أيضاً وفي الجهة الجنوبية الشرقية ترعة تجرى بها مياه من نهر الميت نغ وقد حفرت لتكون حصناً للمدينة في جهتها الامامية \* وتنقسم



تلك المدينة الي قسمين وهما العلوى والسفلى أو الداخلى والخارجى ومساحة دائرتها  
 خلاضواحيها خمسة أميال ونصف ميل ٠٠ وحوطها سور من الآجر ارتفاعه ١٥  
 قدماً ونصف قدم وسمكة ١٠ أقدام وداخل ذلك السور حائط غير مرتفع من  
 التراب ليعضده وفي ظاهرها مكان الخندق ولا تعتنى الحكومة بترميم السور ٠٠ أما  
 المدينة الواقعة داخل السور ففيها القصور والهياكل الملكية وأبنية أخرى عمومية منها  
 معمل الاسلحة وقاعة العدلية ومركز الحكومة محاط بسور متين لايقطع ترميمه علوه  
 ٢٠ قدماً يعضده حائط داخلى من الخشب ارتفاعه قدر ارتفاع الاول وهو محكم  
 متين ٠٠ وبناء ذلك السور انما هو لصيانة الملك والحكومة من هجمات أهالى المدينة  
 فانهم سريعو الهياج يميلون الى إهاجة الفتن والمجاهرة بالعصيان وقتل الملوك ٠٠  
 أما أهالها فقلما يثبت عددهم على حال بسبب تغيرات الحكومة وانتقال مركزها من  
 جهة الى جهة والحروب الخارجية والانشقاقات الداخلية فيكون تارة ٣٠ ألف نفس  
 وطوراً ٥٠ ألفاً والآن أقل كثيراً ولتلك الامور تأثيرات مهمة فى بناء منازلهم ٠٠ واذا  
 نظر الانسان الى تلك المدينة وهو بعيد عنها يراها كسائر مدن بورما جميلة المنظر  
 مزينة بهياكلها المذهبة وأديرتها الجميلة ٠٠ على أنه اذا دنا منها يرى ان البيوت الواقعة  
 فى ظاهرها اكواخ دنية مبنية بالعشب اليابس وأغصان الاشجار بدون مسامير فهمي  
 كالخيام تنقل بسرعة وسهولة ٠٠ وكلها مرفوعة قليلا عن سطح الارض لمنع اضرار  
 جري ماء المطر ٠٠ ويرى فى الطبقة السفلى منها المبنية لرفعها عن سطح الارض أما كن  
 لكثير من الخنازير والبط والكلاب ٠٠ أما منازل الرؤساء والاغنياء فهمي مبنية فى الغالب  
 من ألواح خشبية سميكة ومسقوفة بالآجر ٠٠ ولا يسمح لاحد ببناء بيوت بالآجر مالم  
 يكن من الاجانب لأن الحكومة تخاف من أن يتحصن الاهالى فى بيوتهم اذا كان من  
 الآجر ٠٠ وبيوت الاجانب فيها قليلة وظاهرها كظاهر السجون ٠٠ وللملك فيها  
 هيكل بفوق حسناً أكثر هياكل الملكة ويقال ان الذى بناه رجل من الهنود ٠٠  
 وحوطه رواق جدرانها مزينة بصور غير متقنة منها صورة ولادة غوداما والحوادث  
 التى طرأت عليه وموته وصورة جهنم والسماء بحسب اعتقادهم ٠٠ وفى تلك المدينة



أسواق دكا كينها ومخازنها أكواخ مسقوفة بأغصان الأشجار وغير ذلك على أن فيها جميع أنواع البضائع من الدنية الى العينية جداً منها المنسوجات الحريرية وأنقرها من نسج أهلها فانهم يصنعونها من الحرير الصيني والآنية الخزفية الاعتيادية ولكنها جيدة جداً .. والخزف الصيني المصنوع في الصين وأشياء فولاذية فاخرة من مصنوعات بنغال .. والاطالس الذهبية والفضية الا أنها غير متقنة والتماثيل من تماثيل غوداما المصنوعة من بلاط فاخر وياقوت يلتقط من النهرات المجاورة .. على ان الملك يدعى بان كل ياقوتة ذات ثمن تزيد عن قيمة معينة هي له .. والكهرباء من معادن نفس البلاد .. والزيت المعدني وهو البترول المعروف بالزيت الامركاني من آبار بورما المشهورة والزئبق والأثمار الجافة والقراطيس والمظلات والنحاس المصنوع الوارد اليها من الصين .. وترى في شوارعها الجواميس والثيران سائرة من مكان الى مكان جارة مركبات أو حاملة أحمالاً .. أما الافراس القوية الكثيرة الجموح فلا تستخدم الا للركوب .. أما الايغال في هذه العاصمة فاستخدمها محصور بالملك قيما بسباب الافتخار والتنعيمات .. وللملك ألقاب كثيرة مستغربة منها ذو الرجل الذهبية ورب الفيل السماوي ورب كل الايغال البيضاء وراكب الفيل المقدس عندهم وكذلك هو صاحب كل الايغال في المملكة .. أما الايغال البيضاء فهي قليلة جداً حتى ان أهالي تلك المدينة ينظرون الى ما يرونه منها بتعجب ودهشة .. وقلما وجد عند الملك أكثر من فيل واحد أبيض في وقت واحد .. هذا وكان الناس يظنون ان أهالي بورما يعبدون الفيل الأبيض وهذا خطأ فانهم يعتبرونه من العلامات الملكية .. وطلما اعتنى ملوك بورما في جمع كنوز كثيرة في قصورهم وهم لا ينفقون شيئاً منها الا في سبيل مصارفهم الشخصية وعند وقوع ازمات سياسية .. وفي غرة كل شهر قرى يسير قوم في شوارع المدينة باحتفال عظيم ومعهم رجال يذكرون بأصوات مرتفعة الوسايا الخمس البوذية محرضين الآباء على معاملة أولادهم بالرفق والحنو والاولاد على طاعة والديهم .. ويسير في مقدمتهم جلاد وفي احدى يديه عصا وفي الاخرى جبل وفي مؤخرتهم طبل وبقان صينيان وبعض حراس الملك وفرس مقود وفيل يركبه رئيس الذين يذكرون



الوصايا المذكورة وثلاثة رجال راكبين على ثلاثة أفراس يذكرون تلك الوصايا . . . وجعلت  
تلك المدينة عاصمة لمملكة بورما نحو سنة ١٣٦٤ م توافق ٧٦٦ هجرية فان الحكومة  
المركزية انتقلت من بانبا إليها . . . ولم تبدل أمة عاصمتها بقدر ما بدلتها أمة بورما . . .  
فان أقل الاسباب الناشئة عن الخرافات أو عن غايات الملك تحمل الحكومة على تبديل  
العاصمة . . . وقد بدلوها في ٥ قرون ونصف متأخرة تسع مرات . . . فالملك الومبرا  
الكبير جعل مدنشوبو عاصمته لانها وطنه وكان يحب السكنى فيها . . . ثم نقلها ابنه من  
هناك تشاؤماً من موت أبيه فيها وأما أخوه وهو خلفه فارجع مركزه الي  
آفا اتباعاً للعادة . . . أما منتاراكي سافك الدماء الذي استولى على الملك سنة ١٧٨٢  
م الموافق ١١٩٧ هجرية فنقل بلاطه الي أمارا بورا . . . والذي حملهُ على ذلك رغبته  
في الابتعاد عن المكان الذي ارتكب فيه ذنباً فظيماً . . . ولما خلفه حفيده أشار عليه  
المنجمون بان ينقله الي آفا التي أصبحت أعظم من بروم العاصمة الاصلية التي اشتهرت  
بعظمة بربرية . . . وسنة ١٨٣٩ م الموافق ١٢٥٥ هجرية أصيبت بزلزلة هدمت كل  
الابنية الجيدة في آفا . . . فنقلت العاصمة مؤقتاً الي مونشوبو مولد الومبرا . . . ومنذ  
تلك السنة يقيم البلاط الملكي مدة فيها ومدة في آفا . . . سنة ١٨٢٤ م أمر القائد البورمي  
المشهور وهو ماها بندولا بان يفتح كلكتوتا ويأتي بوالها الي آفا مقيداً بقيود ذهبية  
وأعطيت له منها تلك القيود هذا وكانت قد عقدت معاهدة بين انكلترا وبورما مؤرخة  
في ٢٤ شباط سنة ١٨٢٦ م منها ان حكومة بورما تسمح باقامة سفير انكليزي في  
عاصمتها فعينت انكلترا الكولونل بورني ليقوم بتلك المأمورية الصعبة الكثيرة الخطر  
وذلك في نهاية ١٨٢٨ م فاقام فيها محتملاً للاهانات ومعرضاً للمخاطرة الي سنة ١٨٣٧  
فحدثت حينئذ ثورة مكنت تراودي من اختلاس صولجان الملك وقد سكن آفا مدة  
طويلة مسترجعون أحد مشاهير القسوس الامركان وألف كتاباً نفيساً في نحو اللغة  
البورمية وصرفها ثم انتشبت حرب بين انكلترا وبورما وانتهت سنة ١٨٥٣ غير أن  
انكلترا كانت قد اختبرت وعود البورميين وتعهداتهم ولذلك لم تراض بان تعقد معاهدة  
أخرى مع بورما مكتفية بان تهدد تلك المملكة بالقصاص اذا أهانتها أو أخلت بالاصول



• وآفا اسم لمدينة في اليابان واقعة في جزيرة نيفون في ساحلها الجنوبي تبعد مسافة مائة كيلو متر في الجنوب الشرقي • وآفا أيضاً اسم لمدينة أخرى في اليابان واقعة في جزيرة سيكوكو على ساحلها الجنوبي داخل جونر هناك ومينائها أحسن موانئ تلك الجزيرة

[ آفبوري ] الفاء ساكنة والباء مضمومة والراء مكسورة بعد الواو بعدها ياء مائلة • قرية في مقاطعة ولنشأ ير من انكلترا قد اشتهرت بآثار أعظم هيكل للدوردي في أوروبا • وكان مبنياً في ساحة خالية من الاشجار بمائة وخمسين حجراً وارتفاعه من ٥ الي ٢٠ قدماً وعرضه أو سكه من ٣ الي ١٢ قدماً • ومن هذه الحجارة مائة حجر مقامة في مسافة يحيطها ألف وأربعمائة قدم وهي ضمن خندق وحاجز فيه ما مكانان للدخول • • مساحة الارض ضمن ذلك هي ٢٨ ايكاراً ( الايكار ١٦٠ قصبة ) مربعة • وقد سخن القوم بواسطة الآبار انه كان ضمن هذه الدائرة العظيمة هيكلان مستديران وسيلان عظيمان ضمن صينين من الحجارة الكبيرة طولهما أكثر من ميل وهما يؤديان الى مدخل الهيكل وبالقرب من هذا الهيكل حاجز سلبوري العظيم وقاعدته خمسة ايكارات ونصف ايكار وارتفاعه ١٧٠ قدماً وقد قلت آثار هذه البناية العظيمة وقد ظهر من وصفه الذي قرر منذ قرنين ان القوم كانوا يقولون منه ما تيسر لهم نقله في كل مدة ولا يزال ذلك جارياً الى الآن والظاهر انه لا يبقى شيء مما يمكن نقله

[ آفس ] به الفاء مكسورة وسين المهملة ساكنة • قرية من قري قضاء ادلب التابع

لولاية حلب

[ آق آباد ] آق باسكان الفاف التي تلفظ بين القاف والكاف كلمة تركية معناها أبيض يركب منها مع غيرها كثير من الاعلام تقع في أولها وصفها لها على اصطلاح اللغة التركية في تقديم الوصف على الوصوف كما هنا • • وآق آباد هذه • ناحية من قضاء قنطرة من أعمال لواء قوجه ايلي في بر الاناضول على مسافة أربع ساعات عن رأس القضاء و٨ ساعات عن مركز اللواء • وفي الناحية المذكورة ٣٢ من القرى والمزارع • أهلها مسلمون عددهم نحو ٣٠٠ نفس • تقام فيها يوم الجمعة من كل أسبوع سوق عامة يقصدها



الناس من جهات مختلفة من تلك الاقطار

[ آق بابا ] كالذي قبلها سميت باسم الولي آق بابا . . . وهي \* قسبة على مسافة ساعتين من كوز كونجك في جهة آسيا واقعة في أرض جبالية أهلها مسلمون يأتيها الناس من الاستانة العلية مرتين في السنة للتنزه بها في أيام الكرز والكستنا وبهامدفن لولي آق بابا داخل تكية تزار وقد اشتهرت بعليب مائها ولذة أثمارها وكونها من أحسن المنزهات \* وآق بابا أيضاً قسبة ناحية في ولاية ارضروم من قضاء زاروشاد التابع لواء القارص (القرص) تبعد عن رأس القضاء ست ساعات وعن مركز اللواء ١٢ ساعة

[ آق باش برهان ] آق كالذي قبلها وبش معناه الرأس . . . وهي \* بلدة في الرومي قرب سيدشوس القديمة في جهة أوربا يقابلها أيدوس القديمة في جهة آسيا وبينهما بونغاز المدرديل

[ آق برهان ] معناه البرهان الابيض . . . وهي \* قرية من ناحية فلاح من قضاء كلس تابع ولاية حلب

[ آق بكار صوبي ] الصو معناه الماء باللغة التركية . . . علم على \* نهر مخرجه من جبل قوجه طاغ في القرمان يلتقي بنهر قزل إيرماق فيصب فيه

[ آق بيك ] \* ناحية من نواحي بيكي شهر في ولاية خداوندكار واقعة على الجنوب الشرقي من قضاء بيكي شهر

[ آق چاي ] بالجيم الفارسية قريبة المخرج من الشين المعجمة \* بلدة في لواء جانيك من ولاية طرابزون \* وآق چاي نهر تجتمع فيه مياه تخرج من عدة مواضع من قزله طاغ أي جبل قزله ويصب في الشعبة الشرقية من قوجه چاي على مسافة نحو ستة أميال من قرية أورن

[ آق حصار ] \* مدينة في لواء صاروخان من ولاية آيدين من بر الاناضول واقعة على مرتفع من الارض بجانب نهر يعرف باسمها يصب في نهر هرروس على بعد ١٠٢ من الكيلو مترات عن أزمير الى الشمال الشرقي وكان اسمها قديماً ثياتيرا اقيمت فيها إحدى الكنائس المسيحية الاولى . الا انها انحطت عما كانت عليه من الشهرة . وفيها حصن



مهديم وآثار آخر قديمة • وعدد سكانها نحو ١٢ ألف نفسا من المسلمين ولهم ١٠٠٠ بيت ومن الروم ولهم ٣٠٠ بيت ومن الارمن ولهم ٣٠ بيتا • وتربتها في غاية الخصب يخرج منها أجود قطن ير الاناضول وكروما كثيرة وخرها جيدة إلا ان هوائها في الصيف ردي ويقام فيها يوم الثلاثاء والاربعاء من كل أسبوع سوق تجتمع فيه الاهالي للبيع والشراء وفي اليوم السادس والعشرين من شهر تموز من كل سنة يقام فيها سوق عظيم يسمى بناير تجتمع اليه الناس من أكثر اولايات المجاورة لها وآق حصار قسبة قضاء في لواء تراونيك من ولاية بوسنة يشتمل على ثلاث نواح وهي بروزور وكورس وبوغوبنه وفي تلك النواحي ٢٤ من الجوامع • والمساجد ومكتب رشدية و٤ مكاتب للمسلمين و٤ للمسيحيين وكنيسة و٢٣ خاناً و٤٧٧٥ بيتاً و٢٨٥ دكاناً و١٢ مخزناً • وآق حصار أيضاً مدينة حصينة في البانيا القديمة من الروملي يقال لها أيضاً أقجه حصار وتعرف أيضاً باسم كرويا وهي أربو القديمة واقعة على أكمة تبعد ٦٨ كيلو مترأ عن أشقودره الى الجنوب الشرقي فتحها الملك الغازي عثمان بن أرطغرل • وسكانها نحو ٦٠٠٠ نسمة وهي وطن اسكندر بك الالباني الذي لقبه السلطان مراد الثاني بالسنجق

[ آق حصار كيوه ] الكاف، كورة والياه ساكنة بعدها واو مفتوحة • قسبة في لواء قوجه ايلي وقضاه بأسمها ويقال لها كيوا أيضاً • أما القسبة فواقعة على نهر سكاريا الى الشمال الشرقي من أزنك تبعد ١٢ ساعة عن مركز اللواء • وأما القضاء فيشتمل على ٧٤ من القرى والمزارع وعلى محلتين عدد بيوتها جميعا ١٧٤٢ بيتاً وعدد سكانها نحو عشرة آلاف نفس منهم نحو ثلاثة آلاف من المسلمين

[ آق دره ] ادال والراء المهملتان مكسورتان بعدها هاء ساكنة كلمة تركية معناها النهر • وهي • نهر في قضاء بهسني التابع لواء ملطية في ديار بكر مخرجه من جدار قرية يور نجاثر ومصبه في نهر كوكسو

[ آق ديار ] لفظ الديار معلوم • وهي • قرية تربة قديمة في القربم بيت بقربها مدينة سبستبول وسباني الكلام عن سبستبول إن شاء الله

[ آقساي ] القاف ساكنة والسين المهملة مفتوحة بعدها ألف بعدها ياء ساكنة



تلم على \* نهر في روسيا من آسيا يخرج من الشمال الشرقى من جبل قوه قف ويصب في نهر تيرك طوله ١٢٠ ميلاً \* وآفساى أيضاً اسم قرية على الضفة اليمنى من النهر المذكور على مسافة ٣٥ ميلاً الى الجنوب الغربى من قوليار

[ آق سراى ] السين والراء المهملتان مفتوحتان بهما ألف وياه وضبطه ابن بطوطة في رحلته وتبعه ابن خلدون بالصاد المهملة وكان السين ومعناه اتقصر الايض ٠٠ قل البستانى هي \* مدينة كبيرة ببلاد الروم ذات أشجار متنوعة وفواكه كثيرة ٠٠ وبها قلعة في وسط المدينة بناها عز الدين قانج أرسلان بن مسعود سنة ٥٩٩ هجرية ثم استولى عليها السلطان بايزيد الاول فيما بين سنة ٧٩٣ و ٧٩٥ هجرية ٠٠ وتحمل فواكهها الى مدينة قونية على العجلات وهي الى الجهة الشمالية الشرقية من مدينة قونية على مسافة ٦٠ ميلاً منها فتحها السلطان السعيد بيازيد ايلدرم وهي الان قصبه قضاء باسمها تابع لواء نكدة في ولاية قونية \* وكانت تسمى في القديم غرصورا واركيلايس وهي واقعة عند سفح جبل حسن طاغ على نهر أوسدنت ويسمى هناك بياض صو وهي على مسافة ١٣٣ كيلو متراً من غربى قيصرية \* وهي حسنة البساتين مر فيها ابن بطوطة في سياحته فقال فيها \* من أحسن بلاد الروم واقفها تحف بها العيون الجارية والبساتين من كل ناحية يجري الماء في دورها وفيها الأشجار ودوالي العنب وداخلها بساتين كثيرة انتهى \* أما القضاء فتشرف عليه من جهة الجنوب جبال فضل بابا ويسقيه نهر أوسدنت وارضيه كثيرة الامار والحبوب \* وهناك بحيرة تدعى بحيرة آق سراى مالحة كبيرة يستخرج منها ملح كفى لتلك البلاد ويحمل منه جانب الى الجهات فيباع فيها ٠٠ قلت وفي كل سنة يقام فيها سوق عظيمة يسمى بناير يجتمع اليه الناس من أكثر الولايات المجاورة

[ آقسكي ] \* قضاء في لواء نكدة من ولاية قونية يتألف من نواحي آقسكي ودوشنبه وابرادي فيه ١٢٥ قرية فيها ٦٧٨٨ بيتاً وعدد سكانها نحو ١٥ ألف نفس وفيه ١٦ مكتبة ومدرسة للذكور والانات \* وهو على مسافة ٢٢ ساعة الى الشمال الشرقى من مركز اللواء وقصبتها مارولة

[ آق شهر ] الشين المعجمة والهاء مكسورتان وتلفظ بالامالة معناه البلد وهي \* مدينة



عظيمة بالروم في قضاء باسمها في ولاية قونية وهي قصبه القضاء ومن أنزه المدن ذات أشجار مثمرة وأنهار طيبة وهي على ماقاله دنويل كانت تسمي في قديم الزمان انطاكية اديزديام وقال منروط النساوي انها في محل مدينة صور يوم أو طور يوم . ولما كان الجبل مجاوراً لها من جهة غربها والارض السهلة المخصبة الكثيرة الحنطة والثمار تمتد على شرقها كان ذلك مؤيداً لرأى الجغرافي النساوي المذكور فهو المعتمد في هذا المقام ويقال ان آق شهر هي فيلوميايون القديمة على ما ذكره استرابون . وهي واقعة بين ٢٩ درجة و ١٥ دقيقة من الطول الشرقي و ٣٨ درجة و ١٣ دقيقة من العرض الشمالي على مسافة ٢٣ كيلو متراً الى الجنوب الشرقي من أفيون قره حصار في سهل على طرفه الغربي عند سفح سلسلة جبال تمتد من الشرق الى الغرب كثيرة الجنائن والينابيع وفيها ١٥٠٠ بيت و ٤ جوامع و ٢٠ مكتباً منها جامع عظيم ومكتب بنهما السلطان بايزيد . وفيها كنيسة لارمن وبعض مدافن شريفة نسب اليها ناصر الدين خوجه وله فيها قبر يزَار ويُبْرَك به . قيل ان السلطان بايزيد الاول توفي بها عند ما حصره هناك تيمورلك في آذار ( مارس ) سنة ١٤٠٣ للميلاد وفي جوارها انتصر الامبراطور فردريك الاول الالماني في ١٩ ايار ( مايس ) سنة ١١٩٠ للميلاد ثم دعيت كسياوى واشهرت بالورد الابيض وربما كان منه اسمها فان معنى آق شهر المدينة البيضاء . وقضاه آق شهر يحتوي على ٣٣ قرية فيها نحو ١٦٠٠٠ ألف نفسا ومن محصولاته الجبوب والدخان والافيون والاثمار الى غير ذلك وفيه ٦٠ مكتباً للذكور والانات وهو على ٢٤ ساعة الى الشمال الغربي من قونية مركز الولاية

[ آق شهر أباد ] \* ناحية في قضاء صوشهري التابع لواء قره حصار شرقي ولاية سيواس على ست ساعات من رأس القضاء شرقاً و ٨ ساعات من مركز اللواء الى الجنوب الغربي

[ آق شهر كولى ] معناه بحيرة البلد الابيض وهي \* بحيرة على مسافة ساعتين الى الشمال من مدينة آق شهر التي مر ذكرها يصب فيها نهر جيلان يوسف جاي  
[ آق صو ] معناه الماء الابيض وهو علم على \* مدينة من اشهر مدن بخاري الصغرى



واقعة بين ٤١ درجة و ٩ دقائق من العرض الشمالي و ٧٦ درجة و ٥٢ دقيقة من الطول الشرقي عن نهر جنوبي جبال تيان شان على بعد ٤٠٠ كيلو مترا الى الشمال الشرقي من من يرقند . وهي محاطة بسورله أربعة أبواب ويقال ان فيها ١٢ ألف بيت تحتوي على ٥٠ ألف نسمة . ويدخل منها الخزينة الصينية مبالغ عظيمة من رسم البضائع . وأهلها مشهورون باكرام الضيف وصنع الاقشة القطنية وقطع الحجارة الكريمة وصنع الادوات المعدنية والجلدية . وقد اشتهروا على الخصوص بصنع سروج الخيل وما يتعاق بها من اللجم وغيرها من جلود الابل . ويوجد بها جيش من الجنود الصينيين عدده من الفين الى ٣ آلاف نفر وهي تحت حكم أمير وطني من قبل حكومة الصين . ولها تجارة متسعة الجوانب بيد من يانها من الصينيين والفرغيز وأهالي بخاري والهنود وأهالي تبت وكشمير ويوجد بها حجر اليشب وضواحيها ذات اراض مخصبة يسقيها نهر بجانبها يدعى آق صو ومنه اسمها . وفي سنة ١٧١٦ للميلاد حدثت فيها زلزلة أشرفت بها على الدمار وفي أوائل القرن التاسع طافت فيها المياه فاهلكت ثلاثة آلاف نفس من سكانها \* وآق صو أيضاً بلد يبعد ١٨ ميلاً الى الشرق الجنوبي من بروسة من ولاية خداوندكار \* وآق صو أيضاً علم على نهر في ولاية قونية كان القدماء يسمونه كستروس مخرجه على مسافة ٣ أميال من شرقي مدينة اسبرطة من جبال تحيط ببحيرة اكسردى غرباً وجنوباً يصب فيه عدة جداول وهو يجري من الشمال الى الجنوب ويصب في خليج اضايا شرقي مدينة اضايا \* واسم نهر في قضاء بازارجق التابع لواء مرعش من ولاية حلب يصب في نهر جيحون \* واسم نهر باقرجاي ( كايكوس ) عند مخرجه وسنذكره في باب الباء ومعنى آق صو الماء الأبيض

[ آق صوبازاري ] البازار معناه السوق العظيمة وهي \* مدينة في لواء تنكة من ولاية قونية على نهر آق صوالي الجهة الشمالية الشرقية من مدينة اضايا [ آق طاش ] الطاش معناه الحجر وهو اسم \* ناحية تحتوي على ٦ قري واقعة شرقي نهر ويران وهي من نواحي قضاء زعفران بول التابع لواء قسطنطيني تبعد ست ساعات عن رأس القضاء و ٣٠ ساعة عن نفس قسطنطيني مراكز اللواء والولاية الى الجهة



الجنوبية ومعنى آق طاش الحجر الابيض

[ آق طاغ ] أى الجبل الابيض \* شعبة من جبل طور وس غربي سيواس التى هى قضاء تابع لواء بوزغاد من ولاية أنقره تبعد عن مركز اللواء ٢٦ ساعة وعن مركز الولاية ٦٢ ساعة وهى شعبة كثيرة الاحراش ينقل منها خشب البناء وخطب الوقود والفحم \* وآق طاغ شعب من شعاب جبال طوروس الاصلية فى ليكيا واقعة فى شرقى وادى قوجه جاي \* وآق طاغ اسم لسلسلة جبال تخترق أواسط بلاد تركستان \* وآق طاغ معدنى أى الجبل الابيض المعدنى اسم لقصبة فى قضاء طاغ

[ آق طام ] أى السطح الابيض \* اسم لقريتين ٠٠ احدهما فى لواء قوزان من ولاية اذنه ٠٠ واثنتهما فى قضاء مهسين التابع لواء الولاية المذكورة

[ آق قبا ] \* هو قصبة فى لواء سينوب التابع لولاية قسطنطين \* واسم لقرية فى قضاء بيلان التابع لولاية حلب الآن

[ آق كرمان ] الكاف مكسورة والراء ساكنة ويقال لها أيضاً أكرمان بتشديد الكاف وهى مدينة فى بسار ايبا من روسيا فى أوروبا أسسها قديما قوم من الميلازيانيين وهى قصبة ناحية باسمها على مسافة ٤٥ كيلو متر الى الجنوب الغربى من أودسا و١٧ كيلو متر من البحر الاسود فى جون من نهر دنيستر وهى حصينة بجوارها ملاحات منتسمة وتجارها رائجة وأهالها مختلفوا الاجناس نصفهم من الاوروبويين ٠٠ وسنة ١٢٨٦ هجرية كان عدد سكانها ٣٧٣ ، ٢٩ نسمة ثم بعد أن خربت عند مهاجرة الامم منها رما أهالى جنوا وفى سنة ١٢٤٢ هجرية عقدت فيها الدولة العلية مع روسيا اتفاقية أضيفت الى معاهدة بخارست لصرف المشاكل والاختلافات التى حدثت فى تلك المعاهدة وتقرر فيها حق المراكب الروسية بركوب البحر الاسود وحماتها من المراكب القرصانية وتألّف المجالس فى الفسلاخ والبفسدان وأمكانية تجسيد انتخاب الحكام فى هاتين الولايتين فى كل سبع سنين وحصر أماكن اقامة الجنود فىهما فى القلع وتعيين قومسيون مختاط للنظر فى دعاوى الرعايا الروسين وان الحدود فى آسيا تبقى على ما كانت عليه حيثذ غير أن عدم رقابة هذه الشروط نشأ عنه حرب بين الدولتين سنة ١٢٤٤



[ آق كوبرى ] \* قصبه ناحية باسمها تابعة لقضاء سفري حصار في ولاية انقره  
تبعد ٣٦ ساعة عن مركز الولاية

[ آق كول ] \* بحيرة في ولاية قونية ويقال لها أيضاً بحيرة أركلي

[ آق كوى ] أي القرية البيضاء \* قصبه وناحية من نواحي كراسون التابعة لواء  
طرابزون تبعد ٤٦ ساعة عن رأس القضاء و ٤٠ ساعة عن نفس طرابزون وتحتوى  
الناحية على ٢٣ قرية فيها ٢٥٧٠ بيتاً وعدد سكانها ٢٠٠٠٠ نفس تقريباً منهم ١٦٠٠٠  
نفس من المسلمين والباقيون من الروم

[ آق مشهد ] بفتح الميم وسكون الشين وكسر الهاء أي المشهد الابيض \* هي مدينة  
في روسيا من أوروبا يقال لها أيضاً سلطان سراي

[ آقو ] بضم القاف وفتح الواو \* قصبه قضاء باسمها في لواء يكي بازار من ولاية  
بوسنة يتبع ذلك القضاء ناحية ورانوس وفيه ١٤ جامعاً و ١٥ مدرسة للمسلمين فيها عدد  
ألف تلميذ ذكوراً وإناثاً وفيه مكتب عسكري و ٧ خانات ونحو ٣ آلاف بيت وثلاثمائة  
دكان ومخزن و ٤ كنائس ومدرسة مسيحية

[ آق يازى ] بفتح الياء المثناة وكسر الزاى \* ناحية على طريق أزنكيدوسناحية  
الى بولى في قضاء آطه بازاري التابع لواء قوجه ايلي قصبته خندق

[ آق يالة ] بفتح الياء المثناة تحت الممدودة واللام \* قصبه في لواء يكي بازار من  
ولاية بوسنة على نهر ليم يسميها الاهالي ياوبولية

[ آآر ] \* اسم لمكان من الاماكن التي رجع منها مع زربابل الى أرض اليهودية  
بعض المسييين الذين لم يقدروا على انبات انسابهم للاسرائلية

[ آآشهر ] بفتح اللام وكسر الشين والهاء وأالله شهر أي بلد الله \* هي قصبه  
قضاء في لواء ساروخان من ولاية آبدین من أناطولي واقعة بقرب قوزى جاي على  
ثلاثة أو أربعة تلال على مسافة ١٢٤ كيلو مترا عن أزمير الى الجهة الشرقية منها وهي  
على أشهر طرق أزمير تمر بها القافلة ذهاباً وإياباً وقد اتصلت بها الآن بالسكة الحديدية التي  
زادتها معمورة ووسمت نطاق تجارتها فيها حمامات كثيرة وكان فيها ٢٤ كنيسة وكلها



الآن مهجورة الاستة كنائس منها وفيها أيضاً كنيسة كبيرة جميلة، زخرفة بالقوش المذهبة والحفر والصور وهي كرسى رئيس أساقفة اليونان الخاضعة للبطريك القسطنطينى وهي مشتملة على ما ينوف عن ثلاثة آلاف بيت القليل منها للاروام والباقي للمسلمين وعدد سكانها نحو ١١٣ الف نسمة وفيها عدة جوامع ومكاتب وصنائع من أعظمها الانسجة القطنية والصباغة وفي نواحيها مياه معدنية وتكثر فيها الزلازل والى الجهة الشمالية الغربية منها على مسافة ٣٠ ميلا موقع مدينة سرديس القديمة

[ الأطاغ ] بطاء المهمة والغين المعجمة \* هي قسبة في قضاء خادام من لواء قونية على مسافة ١٨ ساعة من مدينة قونية والقضاء المذكور يشتمل على ٣٧ قرية فيها ماينوف عن ألف بيت وأهلها نحو ٨ آلاف نفس \* وآل طاغ أيضاً اسم لسلسلة جبال شامخة في الممالك المحروسة من آسيا يخرج من جانبها الشمالى الشعبة الشرقية من نهر الفرات موقعها على الجانب الشمالى من بحيرة وان بين ٤٠ درجة و ٣٠ دقيقة من العرض الشمالى و ٤٤ درجة و ٣٠ دقيقة من الطول الشرقى وسلسلة جبال أيضاً فى أناتولى تتألف منها الشعبة الجنوبية من جبل طورس يخرج منها نهر ويصب فى نهر سكاريا

[ الآكوى ] \* مدينة فى لواء وان من ولاية أرضروم واقعة بقرب بحيرة وان على مسافة ٤ ساعات من مدينة وان

[ ألبرغ ] بلام ساكنة وباه مضمومة وراء ساكنة بعدها غين معجمة \* مدينة فى الداغ من ولاية جنلاندا واقعة على الشط الجنوبى من نهر ليفيرد فى ٥٧ درجة و دقيقتين و ٤٦ ثانية من العرض الشمالى و ٩ درجات و ٣٨ دقيقة و ٥٥ ثانية من الطول الشرقى على بعد ٧١ كيلو مترا الى الشمال الشرقى من فيبرغ لها مرفأ جيد الا أنه صعب المدخل فيها مدرسة لعلم سلك الابحر وجملة مدارس علمية ومكتبة عمومية وجملة معامل ويكثر فيها صيد السمك وتجارة الحبوب وبينها وبين عاصمة البلاد انصاليات منظمة بواسطة المراكب البخارية وعدد سكانها ١١٧٢١ قريبا سنة ١٠٥٣ هجرية فتحها أهالى السويد ثم فى سنة ١٠٧١ هجرية رجعوها للداغ

[ آلتن ] يسكون الالم وكسر التاء آخرها نون \* مدينة فى كولدر فى ولاية هولندا



على حدود منستر على مسافة ٢٥ كيلو مترا من جنوب شرقي زُنفن عدد سكانها نحو ٦٢٠٠ نفس وهم آخذون في الازدياد بسرعة عظيمة

[ آلف ] أو أَلِف بكسر اللام فهما \* مدينة من مدن بنيامين وقد ذكر في العدد ٢٨ من الإصحاح ١٨ من سفر يشوع بين صيلع واليبوس أي أورشليم ٠٠ ومعنى آلف نور أوبرة وربما سميت بذلك لأن أهلها كانوا يتعاطون تربية المواشي والترجمة السريانية وضعت غيرا مكان آلف وتحقيق ذلك غير معلوم كما ان موقع آلف من أرض فلسطين لم يعرف الى الآن

[ آلف ] بكسر اللام بعدها نون \* مدينة ومديرية باسمها من جاكت من مملكة ورتمبرغ من جرمانيا ٠٠ أما المدينة فوقها على نهر كوشر على بعد ١١ كيلو مترا الى جنوبي الونجن كانت سابقاً مدينة إمبراطورية عدد سكانها نحو ٦٠٠٠ نسمة ٠٠ وأما المديرية فمساحتها ١٠٨ أميال مربعة وعدد سكانها نحو ٢٢ ألف نفس وفيها معامل كثيرة لعمل الحديد وصبه ولعمل الورق والمنسوجات الصوفية وغير ذلك

[ آؤب ] بضم اللام واسكان الواو بعدها ياء موحدة \* اسم لارض في جوار نهر هالس من آسيا الصغرى فيها معدن فضة عظيم

[ آم يَؤنغ ] بيم ساكنة وياه مفتوحة بعدها ألف وواو مفتوحة ثم نون ساكنة بعدها غين معجمة \* جزيرة بجوار جزيرة سُونَطْرَة ويقال لها أنبأبا ذكرها ملبطرون في جغرافيته

[ آمِد ] بيم مكسورة بعدها دال قال البستاني \* جد قبيلة من العرب يدعون بني آمد كانت مواطنهم بين مواطن أجا وسلمى والعراق وربما كان اسم مدينة آمد مأخوذاً منه والأتراك الآن يسمونها آميدة وقره آمد أي آمد السوداء لسواد حجارتها ٠٠ قلت والمدينة ذكرها المصنف في الأصل

[ آمل ] بضم الميم بعدها لام ذكرها المصنف في الأصل والبستاني في دائرته قال هي \* اسم مدينة في السهل من طبرستان من بلاد فارس بينها وبين سارية ١٨ فرسخاً وبينها وبين الرويان ١٢ فرسخاً وبينها وبين سالوس عشرون فرسخاً تبعاً ٤٠ كيلو



مترا عن غربي بلفروخ على نهر هرروز على مسافة ١٢ ميلا من مصبه في بحر قزوين  
ولها جسر على النهر المذكور له ١٢ قنطرة وفيها آثار قصر الشاه عباس الاول وثلاثة أبراج  
لعبادة النار بنتها أمة الجيبر وعدد سكانها ٤٠٠٠٠ نفس وبها يشتغلون الحديد  
وبنواحيها توجد أشهر معادن مازندران \* وأمل اسم مدينة في بلاد خراسان على ضفة  
جیحون اليسارية على بعد ١١٠ كيلو مترات من الجنوب الغربي عن بخارى افتتحها  
تيمورلنك سنة ٧٩٥ وهي مأهولة وذات تجارة واسعة

[ آمو ] بضم الميم \* يطلقونها الأراك على أمل الشط كما ذكره في الأصل لكن  
قال في القاموس ان هذا الاطلاق لفظة عامية \* وآمو أيضاً اسم لنهر عظيم ببلاد النتر المستقلة  
ويقال له أيضاً آموداريا أي نهر آمو ويسميه جغرافيو المشارقة جيحون كما يسمون نهر  
سوراسورداريا لسيحون وفي معجم ما استعجم للبكري آموى بضم الميم وكسر الواو قرية  
من قري جيحون

[ آمور ] بضم مضمومة وواو ساكنة آخره راء هو نهر في الجهة الشمالية الشرقية  
من قارة آسيا ويسمى أيضاً نهر سغاليان ويتركب من نهر شلكا الجاري في الجهة  
الجنوبية الغربية من الاقطار الواقعة وراء بيكال في أواسط سيبيريا أو شرقها ومن  
نهر أرغون الوارد اليه من جهة جنوبية شرقية ويجتمع النهران في مكان قريب من ٥٣  
درجة من العرض الشمالي و ١٢١ درجة و ٣٠ دقيقة من الطول الشرقي ٠٠ ونهر آمور  
المذكور يجري في بعض سيبيريا وفي قسم شمالي من بلاد النتر وفي بلاد منشوريا في هيئة  
قوس الى ٤٧ درجة و ٣٠ دقيقة ومن ثم يجري الى الجهة الشمالية الشرقية ويصب في  
بحر أوخستك في جون من شمالي المحيط في درجة قريبة من درجة ينبوعه وفي ١٤١  
درجة من الطول الشرقي ويتصل في الجنوب ببحر كورة المسمى ببوغاز النتر وجونه  
مسدود في الشرقي بشواطئ جزيرة سغاليان ٠٠ أما طوله فهو ٢٤٠٠ ميله نصب فيه  
نهيرات كثيرة جارية في الجهة الشمالية منه وأهمها نهر الأولدو وتشكيري ونيامان  
وأركون ونهيرات أخرى جارية في الجهة الجنوبية أهمها أوزوري وسنغاري وتقدر  
السفن أن تجري في نهر آمور بطوله غيران في مصبه رمالا وأعشابا كثيرة ووحلا فيصعب



السلوك فيه بالسفن مسافة ١٣٠ أو ٤٠ ميلا وفي بداية شهر تشرين الثاني ( نوفمبر ) يجلد ويربى كذلك الى آذار ( مارس ) فيصبح طريقا تسلكها المركبات الثلجية وفي الشتاء يجمر ثاج كثير دفعة واحدة في شواطئه ويسمى عند أهالي سيبيريا بورذا ويقطن في جانيه قبائل كثيرة من التتفوزه والمانشو وغيرهم ومنها مايجول فيهما وهو يختص بروسيا حتى في الجهات الجنوبية على مسافة مائتين أو ثلاثمائة ميل وعاصمة تلك الاماكن الواقعة عنده قلعة نقولايف في يمين النهر عند المكان الذي يتديئ السفن في أن تسير فيه .. وفي شواطئه غابات كثيرة ملتفة من شجر الصنوبر والسنديان والفلين وغيرها وفيها سهول مخصبة ويكثر الكرم في الجهات الجنوبية منه وفيه اسماك صغيرة وكبيرة .. وفي خرافات الاهالي ان الارض الواقعة بالقرب منه هي أرض الذهب والمواعيد

[ آب ] بفتح النون حصن قديم قرب نهر العاصي في جبل الكلبية بين الكروم ومرادش شمالي حماه كانت عنده وقعة عظيمة بين نور الدين زنكي ويعونددبواتيه برنس انطاكية الافرنجي قتل فيها البرنس المذكور وانهزمت عساكر الافرنج وقد قتل منهم خلق كثير وكان ذلك يوم الاربعاء في ٢١ صفر سنة ٥٤٤ للهجرة .. وفيها يقول الفيسراني من قصيدة مدح بها نور الدين المذكور

ألا لله دَرَكُ أَيِّ دَرٍ صرَّحَ جَاءَ بِالْكَرْمِ الصَّرِيحِ  
وعسكَرُكَ الَّذِي اسْتَوْلَى مَسِيحاً عَلَى مَا بَيْنَ قَامِيَةٍ وَسَبِيحِ  
وَوَقَعْتُكَ الَّتِي نَبَتِ الْعَوَالِي صَوَادِرَ عَنْ قَتِيلٍ أَوْ جَرِيحِ  
بِأَنَّ يَوْمَ أْبْرَزْتَ الْمَذَاكِي مِنْ التَّقَعِ الْغَرَالَةَ فِي مَسْوَحِ  
غَدَاةً كَأَنَّهَا الْعَاصِي أَحْمَرَاراً مِنْ الدَّمِ عَبْرَةَ الْجَفْنِ الْقَرِيحِ  
وَقَدْ وَاوَأَكَ بِالْبَرْنِسِ حَتْفَ أَسِيحٍ لَهُ مِنَ الْقَدْرِ الْمُنِيحِ

.. قلت وقد ذكر المصنف آب بكسرتين وتشديد النون والباء الموحدة وقال حصن من أعمال عزاز من نواحي حلب وامله هذا

[ آس ] بكسر النون قضاء من لواء صنعاء في ولاية اليمن قاله البستاني وذكره في الاصل استطراداً بفتح الهزمة المقصورة .. وفي معجم ما استعجم للبكري آس بفتح



أوله وكسر ثانيه على بناء فعل جبل بديار ألهان أخى همدان سمي بأنس أخى ألهان  
 ٥٥ وفي كتاب الجزيرة للهمداني أنس من أعالي جبالن سرارة باليمن

[ آنفَا ] بنون مكسورة وفاء مفتوحة بعدها ألف \* موضع بالقرب في جهة بلاد  
 تامرنا ذكره ابن خلدون في تاريخه

[ آنِقَة ] بالفتح على وزن فاعلة من الألق \* موضع قبل البقيع عند جبل يقال له  
 فاضح قاله البكري وأنشد لابن أذينة

يادارُ من سُعدى بها آنِقَة أمست وما عبرت بها طارقة

[ آنَة ] بنون مفتوحة بعدها ناء مربوطة \* نهر في اسبانيا والبرتغال اسمه عند

القدماء أناس وسماه في الاصل نهر يانة والاسبانيون يسمونه غواديانة تحريفاً عن وادي يانة  
 [ آنى ] قال البستاني بالمدوتقصر ويقال لها أنيزى ويظن ان اسمها القديم إنيكوم

\* مدينة ارمنية قديمة في بلاد اران في جهة ارضروم واقعة على مسافة ٢٤ كيلو مترا من  
 الفارس الى الجهة الشرقية من الجنوب الشرقي منه انها كانت في القديم عاصمة مملكة الارمن  
 ويقال كانت في القرن الحادى عشر للميلاد تحتوى على مائة ألف بيت وألف كنيسة ولا يعلم  
 تاريخها بالتمام الا انها في الجبل الخامس والسادس للميلاد كانت تختا لملك الارمن وسنة  
 ٤٤٦ هجرية استولى عليها اليونان ثم سنة ٤٥٧ انتتحتها البارسلان عنوة واستباحها قتلاً  
 وأسراً ثم تداولتها أبدي السكرج والمعجم والارمن والمغول الى أن خربت بزلزلة سنة  
 ٧١٩ فزح سكانها منها وهجرها ولم يسكنها أحد بعد ذلك وهي الآن قاع صنف ولا  
 يزال يرى هناك آثار كنائس ومعابد وقصور وحصون تدل على عظمتها القديمة ولا تزال  
 أسوارها التي يبلغ محيطها نحو ٦ أميال محفوظة مع كروور الايام وتمسادي الزمان وقد  
 ذكرها في الأصل باختصار

[ آؤذَلَة ] بسكون الواو وفتح الدال واللام آخرها ناء مربوطة \* بلد من أملاك  
 الدولة العلية في اروبا في لواء يانية

[ آؤؤس ] بسكون الواو وضم الهمزة نهر في ابيرة يدعى الآن فيوسينا وهو يجرى  
 من الجنوب الى الشمال ويصب في بحر ادريا على جنوبي ابولونيا وعند هذا النهر مخيم



الرومانيون فاييس الخامس ملك مكدونيا سنة ٢١٤ وسنة ١٩٨ قبل الميلاد  
 [ آي ] بيا سا كنة اسم \* مدينة من مدن الكرخ افتحها الملك ارسلان بن طغرل بك  
 السلجوقي وأنحن فيها ثم صالحه ملك الكرخ على الجزية فرجع عنها وعن باقي  
 تلك البلاد الى آسبان

[ آياس ] هي \* فرضة في بلاد سيس من برالاتسول بها تبدأ بلاد كيليكيا من جهة  
 سورية فهي حد لسورية هناك من جهة الشمال وهي واقعة في طول ٣٦ درجة و ٥ دقائق  
 شرقا وعرض ٣٦ درجة و ٤٥ دقيقة شمالا في الطرف الشمالي من البحر المتوسط على  
 رأس خليج اسوس تبعد ٢٠ ميلا عن الاسكندرونة الى جهة الشمال بينها وبين بقراس  
 مرحلتان بينها وبين تل حمدون نحو مرحلة لها ميناء حسن وأهلها نصاري قاله القرماني  
 . . . ولها في البحر ثلاثة أبراج وهي الاطلس والشمعة والآياس قاله ابن الوردي في تاريخه  
 والاطلس بنته الأفرنج على ما يظهر من قول أبي الفداء وهو أشهر أبراجها . . . وقد اشتهرت  
 هذه المدينة قديما بانتصار الاسكندر على داريوس في حرب جرت بجوارها سنة ٣٣٣  
 قبل الميلاد فسميت المدينة حينئذ نيكو بوليس أي مدينة النصر وقد سميت قديما  
 أيضا اسوس واياسو والمشهور الآن آياس . . . قال ابن الوردي وقد فتحت هذه المدينة سنة  
 ٧٢٣ هجرية وذلك أنهم نصبوا المنجنيق على حصنها الاطلس الذي في البحر فلما رأى  
 الارمن ذلك نقلوا أموالهم وأولادهم في المراكب وقامى الصكر في هدم الابراج مشقة  
 لانها كانت مكلبة بحديد وورصاص ومرض السور ١٣ ذراعا بالذراع النجاري وتقت  
 الابراج من أسفل وعلقت بالاختشاب والتي عليها الحطب وحب القطن والزيت وأحرقت  
 فنسقطت جميعها . . . وقال أبو الفداء لما استنقذ المسلمون البلاد الساحلية كطرابلس وعكا  
 وغيرها من يد الافرنج قل وصولهم الى الشام من جهة الموانى التي بأيدي المسلمين ومالوا  
 الي آياس لكونها النصراري فصارت مينا مشهورا ومجما عظيم التجار البر والبحر . . . وقال  
 أيضا ما ملخصه وفي سنة ٧٣٦ في رمضان قصد بلاد الارمن ملك الامراء بحلب علاه  
 الدين الطنبيغا في عساكر كثيرة ونزل في ثاني شوال على مينا آياس وحاصرها ثلاثة أيام  
 ثم قدم رسول الارمن من دمشق ومعه كتاب نال الشام بالسكف عنهم علي أن يسلموا



البلاد والقلاع الواقعة شرقي نهر جهان فتسلموا منهم ذلك وكانت آياس من جملة تلك المدن تغرب المسلمون برجها الذي في البحر واستنابوا في تلك البلاد نوابا وعادوا في ذي الحجة من السنة المذكورة ٥٠٠ قبل ولم يعرف بالتحقيق مركز هذه المدينة الاصلية في القدم والمفتنون ان آثار القنائة والهيكل والاسوار التي وجدت بالقرب منها هي من آثارها ٥٠٠ قلت والعوام يطلقون عليها الآن آياس بالقصر

[ آيبار ] بسكون الياء \* هي مدينة في نقارة من أسبانيا على مسافة ٣٠ كيلو مترا الى الجنوب الشرقي من بيسلونة على نهر اراغون وهناك انتصر المغاربة سنة ٢٧٢ هجرية على غرسيا ملك نقارة وانتصر يوحنا ملك قسطنطية على ولده الدون كرلوس سنة ٨٥٦ هجرية

[ آير ] ياء سا كنة وباء مكسورة بعدها هاء \* بحيرة صغيرة في آسيا الصغرى على مسافة ١٢ فرسخا الى الجنوب الشرقي من افيون قره حصار تبعد من ٣ الى ٤ فراسخ عن شرقي بحيرة آق شهر وفي البحيرة المذكورة مصب نهر افرسو

[ آيندنجك ] بياء سا كنة ودال مكسورة ثم نون سا كنة وجيم مكسورة بعدها كاف \* مدينة موقعا على شاطئ بحر مرمره بالقرب من كيزيك القديمة وقد بنيت من خراباتها وهي قصبة من قضاء أردك التابع لواء قره سى في ولاية خداوندكار تبعد منه ثلاث ساعات عن القضاء المذكور يكثر بها شجر التوت والسكرم وعدد أهلها نحو ٥٠٠٠ نفس منهم نحو ٣٠٠٠ من المسلمين

[ آيدوس ] بياء سا كنة ودال مضمومة بعدها واو سا كنة فسين هي \* مدينة في الروملى جميلة الموقع ذات نجارة على جنوبي شقي وهي قصبة قضاء تابع لواء اسلمية في ولاية ادرنه عدد سكانها ٥٠٠٠ نفس وقضاؤها يشتمل على ٧٧ قرية بيوتها ٢٨٠١ وأهلها ٢٠٧٢٠ نفسا منهم ١٧٠٦٢ نفسا من المسلمين والباقيون مسيحيون منهم ١١٤ نفسا من الاقباط \* وآيدوس أيضا اسم جبل شامخ شرقي اسكدار على بعد ٤ ساعات منها وعلى رأس الجبل المذكور ينبوع ماء عذب وكان عليه في أيام قيصرية الروم حصن منيع



[ آيدين ] يسكون الباء معناها باللفظة التركية ضياء القمر \* ولايتين ولايات الممالك المحروسة الشاهانية في آسيا الصغرى مركزها مدينة ازميز ولذلك كثيرا ما تنسب اليها وهي من نفس بر الاناضول وحدودها من الشمال ولاية خداوندكار ومن الشرق بعض ولاية خداوندكار وبعض ولاية قونية ومن الجنوب والغرب بعض ولاية قونية والارخبيل الرومي وتنقسم الي أربعة ألوية \* وهي لواء ازميز المركزي وادارته بيد الوالي وفيه المجالس الاستثنائية للولاية ومجلس تجاري استثنائي ذو شهرة حسنة في البلاد العثمانية ولواء آيدين وهو الذي تسمى الولاية باسمه والشهرة التاريخية له \* ولواء صاروخان \* ولواء منتشا وتنقسم هذه الألوية الي ٣٣ قضاء \* وهذه الولاية ذات شهرة قديمة وأهمية تجارية وبلدان مشهورة ولم تنزل تجارتها ممتدة في العالم فتراها متصلة بأوروبا وأمريكا وآسيا وأفريقيا وغيرها وهي أغني ولايات الدولة العلية بآسيا وأخصبها أرضا كثيرة الجبال غزيرة المياه وافرة المحصولات ومن صنائعها الالبسة والاكلمة ذات القيمة في أسواق أوروبا \* وعداد أهلها مليون وأكثرهم من المسلمين والارمن وهم قليلون بالنسبة لسعة أراضيها وخصبها وحسن مراكزها التجارية برا وبحرا \* ومساحتها ٥١٦٨٨٧ كيلومترا مربعا وفيها جملة مكاتب ومدارس كثيرة للذكور والانات لطوائف مختلفة وطنية وأجنبية ومعارفها لم تزل آخذة في الترقى وفي مركزها نحو ١٤ جريدة تركية ويونانية وفرنساوية وغيرها \* وسميت آيدين باسم آيدين بك المستولى عليها بعد موت السلطان علاء الدين كيقباد ثم تولى بعده ولده محمد بك ثم تولى بعده ولده عيسى بك ثم انتزع الملك من ذريت السلطان مرادخان الثاني العثماني

[ آير ] بياء مفتوحة بعدها راء \* مدينة حصينة من ولاية بادوكالة من فرانس على شاطئ نهرلى جيدة البناء فيها جملة معامل وهي حصن من الرتبة الرابعة بين الحصون بناها ليدريك سنة ٦٣٠ ميلادية وفتحها النور مانديون سنة ٨٨١ ثم تكرر فتحها الي أن استلمها فرنسا سنة ١٧١٣ وعدد أهلها نحو ١٠٠٠٠ وطولها ٤١ كيلومترا \* وآير أيضا اسم لمدينة في جنوبي فرنسا من ولاية لاند على الشاطئ اليساري من نهر ادور عدد سكانها ٤٠٠٠ نسا وفيها مدرسة عالية وهي كرسى اسقفية منذ القرن



الخامس من الميلاذ

[ آيرى ] بسكون الياء وكسر الراء • قلعة بالمغرب تحصن فيها اسمعيل بن عبد الملك من صندل مولى ميسور فبعث اليه صندل رسله من طريقه فقتلهم فصار اليه وقاتله ثمانية أيام ثم ظفر به واستباح القلعة المذكورة واسباها واستغلف عليها رجلا من كتامة اسمه مرمازو

[ آيلسُورى ] يياه مكسورة ولام وسين سا كنان ثم باه موحدة مضومة وواو ساكنة بعدها راه مكسورة • مدينة ذات مقاطعة انخاية من انكلترا تبعد ٣٧ ميلا الى الجهة الشمالية الغربية من لوندرا • عدد اهلها ٢٨٠٧٦٠ نفسا وهي مدينة قديمة جدا يكثر فيها تربية الاوزليباغ فى أسواق لندرا ويوجد فيها معمل للحرير

[ آينة كؤل ] بالسكان الياء وفتح النون واسكان الهاء ثم كاف مضومة بعدها واو ساكنة آخرها لام • قصبة من لواه بروسه من ولاية خنداوندكار على جنوبي يكي شهر فى واد متسع تشرف عليه قم أولنبوس بينها وبين بروسه ٨ ساعات • أما القضاء فيشتمل على ٧٦ قرية تحتوى على ٤٠٥٧٨ بيت وعدد اهلها ٢٤٠٨٩٤ نفساً منهم ١٨٠٥٥٤ من المسلمين

### باب الهمة والباء وما ياهما

[ أبأ ] بفتح الباء مخففة • مدينة فى الجهة الشمالية الشرقية من إقليم فوقيده على نهر سينيس من بلاد اليونان يقال ان أباس ملك أرغوس هو بانها ولما هجم عليها الفرس فى أيام اكرزيس خرج أهلها منها واستوطنوا فى أوبي فسميت من ذلك ابنتيس

[ أبأ اجفار ] بفتح الهمة مقصورة والباء بعدها وضم الهمة الثانية واسكان الجيم وفتح الفاء الموحدة بعدها ألف ثم راه • مقاطعة فى بلاد المجر سميت بذلك من حصن لانزال آثاره فيها وهي من دائرة امام نهر صغير يسمى نابس مساحتها نحو ٢٩٠٠ كيلومتر مربع وعدد سكانها ٢٠٠٠٠٠ نفس وفى جبالها كثير من المعادن الحديدية



والنحاسية وهذه المقاطعة مشهورة في أنها كانت مصدراً لاكثر الثورات التي حدثت في القرنين السابع عشر والثامن عشر

[ أبَاخَان ] بفتح الهمة مقصورة والباء الموحدة بعدها ألف ثم خاء مفتوحة بعدها ألف ونون \* نهر في ولاية تومسك الروسية ينبوعه في جبال التائي يجري الى الجهة الشمالية الشرقية ويصب في نيس عند أوليا نوبا ٠٠ طوله ٣٥٠ كيلو متر ٠٠ قال ملطبرون وعلى هذا النهر ثمانيل رجال كل تمانل نحو سبعة أقدام وعليها كتابات كثيرة بقلم قديم

[ أَبَارِيَات ] بضم الهمة وكسر الراء وفتح الياء على وزن فُعَالِيَّات \* موضع في شق ديار بني أسد ٠٠ قال بشر

كَأَنَّ قُرُودَهَا بِأَبَارِيَاتٍ بَعْظَمَن مَوْثِيٍّ مُسِيحٍ

[ أَبَاطِي ] بفتح الهمة والباء والظاء وتسمى أيضاً أباسية وكانت قديماً تسمى أباشية \* بلاد روسية تنقسم الى صفري وكبرى ٠٠ فالكبرى واقعة في سفح جبال قوه قاف في الجهة الجنوبية مقابلة للبحر الاسود طولاهي بين ٤٢ درجة و ٣٠ دقيقة و ٤٤ درجة و ٤٥ دقيقة من العرض الشالى و ٤٣ درجة و ٢٨ دقيقة من الطول الشرقى وأهلها من نسل أهالى المستعمرات اليونانية القديمة وهم يحبون المعيشة في شن الغارات ونساؤهم في جانب عظيم من الجمال وهم قبائل كثيرة تجارنتهم باللبد والجلود وخشب البقس والشمع والحبر وصنعتهم محصورة تقريباً في عمل الآلات الحربية ولا يخرج الرجل منهم من بيته الا متقلداً بالاسلح الكامل حسب اتصال حروبهم حتى مع جيرانهم لكن في الزمن الاخير منعتهم الحكومة الروسية عن ذلك وأبطلت بيع السرارى والماليك بينهم ولغتهم تشبه لغات أهل جبال قوه قاف وقد تنصروا في القرن الرابع في أيام الدولة الرومانية ثم أسلموا ولكن لازالوا متمسكين بعادات مسيحية ووثنية وقد خضعوا لدول كثيرة ولكن اسماً فبعد انسلاخهم عن اليونان الذين هم منهم خضعوا للفرس ثم للجراكسة ثم للعثمانيين وأقاموا سنة ١٧٧١ ميلادية أميراً عليهم وأصبحت بلادهم أمانة مستقلة الى أن خضعت لروسيا ١٨٢٤ و أباطة الصفري واقعة في الجهة الشمالية الشرقية



من الكبرى ومنذ زمان ليس بطويل خرج جملة كثيرة منهم وأنوا الممالك المحروسة واستوطنوا أراضي آسيا الصغرى

[ أبا كنسك ] بضم الكاف وسكون النون والسين \* بلدة روسية حصينة في سيبريا تابعة لحكومة نومسك على نهر اباخان في ٥٤ درجة من العرض الشمالي و ٩١ درجة و ٣٠ دقيقة من الطول الشرقي هواؤها أجود بقع سيبريا صحبة كثيرة الجبال كثيرة المراعي الطيبة مزارعها خصبة كثيرة الغلال وعدد أهلها ينوف عن الألف نفس وبالقرب منها تل ترابي فيه حلى فضية وذهبية وعليه تماثيل رجال جميلة كبيرة بناها بطرس الأكبر سنة ١٧٠٧ للميلاد

[ أبا لوس ] \* جزيرة موقعها بعيد عن بلاد الفوطونة بمسافة يوم يلتقط منها الكهرباء وأهلها يبيعون هذا الجوهر لمن جاورهم من أمة الطوطون  
[ أبا نة ] بفتح أوله وتخفيف ثانيه بعدها ألف ونون مفتوحة آخره التاء المربوطة هو \* نهر من أنهار الشام القديمة الذكر وقد ورد في بعض أسفار التوراة من كلام نعمان رئيس ارام مانصه أليس أبا نة وفرفر نهر دمشق أحسن من جميع مياه بني اسرائيل ومن المعلوم ان نهر بردى ونهر الاعوج هما أعظم أنهار الشام والذي يظهر ان نهر أبا نة هو نهر بردى وان نهر الاعوج هو نهر فرفر أما نهر أبا نة اي بردى فيخرج من الجبل الشرقي المسمى عند الافرنج اتيبين أي المقابل للبنان وذلك بقرب قرية زبدانة ببعد نحو ٢٣ ميلا عن دمشق ويرتفع عنها بألف ومائة وتسع وأربعين قدما ويجري بالقرب من آبل القديمة المسماة الآن بسوق وادي بردى ويصب فيه ماء عين الفيحي ثم يخرج من المدينة بأقذارها الى السهل ولا يزال جاريا الى أن ينتهي في البحيرة القبلية \* وأبا نة أيضاً مدينة على ساحل بحر الاسود شرقي مدينة ابنه بولي في لواء سينوب من ولاية قسطنطيني

[ أبا نو ] بلدة بإيطاليا اشهرت بوجود ينبوع ماء حار نافع جدا لداء الملوك درجة حرارته نحو ١٨٥ من ميزان فهرنهايت عدد سكانها تقريبا ٢٠٩٠٠ نفس  
[ أبا نو ميتريا ] \* بكسر الهمزة وفتح الباء بعدها ألف ثم نون مضومة وواو ساكنة



وميم مكسورة وياه وراء ساكتان ثم ياء مثناة مفتوحة بعدها ألف \* مدينة في جزيرة سانتورين موقعها في طرف مرتفع في الجهة الشمالية الغربية من الجزيرة وكثير من بيوتها منحوتة في الصخر بعضها فوق بعض الى ١٥ أو ٢٠ طبقة وأوطاها أربعمائة قدم فوق سطح البحر ويدخل اليها بلوالب منحوتة في الصخر من أسفلها الى أعلاها ومنظرها من البحر غريب جداً لأن مواقع بيوتها ارفع من صواري المراكب وبعضها أماكن تحتها انخفاض مخيف وسطحها الصخر ولولا المداخن الكثيرة الخارجة منه والدخان المنبعث منها لم يعرف أن تحتها منازل بشر

[ أبدة ] ذكرها في الاصل وذكر نحوه البستاني في الدائرة وقال ثم انتهى اليها ابن الاحرر بعساكره فطمس معالمها واكتسح أموالها ٥٥ وينسب اليها أبو العباس أحمد بن النبي الأبيدي موقعها على بعد ٤٥ كيلو متر من جيان الى جهة شرق الشمال الشرقي عدد سكانها ١٤,٠٠٠ نسمة أخذها الاسبانيول من يد العرب سنة ٦٣٢ هجرية [ أبتن ] بضم الهمزة وشد الباء الموحدة مكسورة وسكون اللام آخرها نون \* مدينة في سيليزيا من ولايات بروسيا موقعها على الضفة اليمنى من نهر أودر على مسافة ٤٥ كيلو مترا من برسلو الى جهة الجنوب الشرقي و٤٢ كيلو مترا من برلين الى الجنوب الشرقي أيضاً سكانها ١١,٨٧٩ نفسا فيها محل للالعاب الرياضية ومدارس للتعليم تجارتها واسعة في المواش والمعادن

[ أبوكوتا ] أي تحت الصخر بهمزة مضمومة وياه مشددة وياه مثناة مضمومة بعدها واو ساكنة ثم كاف مضمومة وواو ساكنة وناه مفتوحة بعدها ألف \* مدينة مستقلة في أواسط أفريقيا في مقاطعة أغبا من بلاد يوروبا سكانها نحو ١٥٠ ألف نفس وسكان ماحقاتها خمسون ألف نفس وهي مبنية على صخور سماوية مرتفعة ١٩٧ قدما عن سطح البحر وحوطها سور تراب علوه ستة أقدام ومحيطه ٢٠ ميلا وضمنه أراض زراعية كثيرة وسبب تسميتها بذلك الاسم وجود صخر منبسط طوله ٦٥٠ قدما في قمة جبل مشرف على جوانبها وأكثر شوارعها ضيقة موجة قدرة وأكثر بيوتها مبنية من لبن ومسقوفة بأوراق الاشجار وهي على شكل دائرة ملتفة مؤلفة من ١٥



الى ٢٠ مخدما وفيها صناعات كثيرة لكنها غير متقنة وفيها أسواق منظمة يكثر فيها البيع والشراء الا أن النساء تقوم باكثر أشغالها وكانت نفودهم من صدف مخصوص ثم حولوها الى النقود النحاسية ومن أهم محصولاتها السمن وزيت النخل وشجر القطن وسنة ١٢٧٧ هجرية صدر منه الى انكلترا مليونان وثلاثمائة ألف ليبرا ولكن الحروب المحلية وكسل الاهالي قتل الحصول الى أن صار الصادر أربعمائة ألف ليبرا فقط

[أبو كربي] بكسر الهمزة وتشديد الباء الموحدة وسكون الكاف وكسر الراء والتون بينهما ياء ساكنة آخرها ياء كلة يونانية معناها ينبوع الفرس وهو ينبوع في بيوتيا في جبل إيليكون وهو من الاماكن التي كانت مخصوصة بمعبودات الموسيقى عند القدماء ومن المقرر في أذهانهم ان ذلك الينبوع يهب الفريجة الشعرية وان الحصان بغاسوس ذو الاجنحة وفس الصخر الصادر منه الينبوع فانفجرت تلك المياه

[أبت] همزة مفتوحة وباء موحدة ساكنة بعدها ناه مبسوطة ولفظها الصحيح أت \* مدينة فرساوية من ولاية فوكالوز تبعد ٥٥ كيلومترا الى الجهة الشرقية من أفينون عدد سكانها نحو ٥٨٠٠ نفسا فيها مجلس ابتدائي ومدرسة عالية ومعامل للقطن والصوف والشمع والحريز وأكثر نجارة أهلها اللوز

[أبجئة] بفتح الهمزة وسكون الباء وفتح الجيم والغين آخرها ناه مربوطة \* قرية في قضاء أكين من لواء معمورة العزيز في ولاية ديار بكر ذات جنات أنيقة تشرب من نهر ايريك الذي يصب في الفراء

[أبندز] بفتح أوله وثالثه وسكون ثانيه \* قرية من قرى ناحية السرو من قضاء عجلون في لواء البلقاء من ولاية سورية على مسافة ٣ ساعات من عجلون

[أبدغ] بفتح أوله واسكان ثانيه بعده دال مهملة مفتوحة وغين معجمة \* قال أبو بكر أحسبه موضعاً قاله البكري

[أبرامان] بفتح أوله وسكون ثانيه \* قال المسعودي في مروج الذهب بين بحري مسكيد ولا وري \* جزائر كثيرة منها جزائر أبرامان فيها أناس سود عجيبوا الصورة والمنظر قدم الواحد أكبر من الذراع لا مراكب لهم فاذا دفع الفريق اليهم أكلوه



[ إسرائيل ] بفتح أوله وسكون ثانيه \* قصبة مقاطعة تسمى باسمها وهي أهم نفور الفلاخ على فرع نهر الطلونا ذات تجارة مهمة لمحصولاتها وأهمها الشعير والقمح والذرة وبزر الكتان والجلود والشحم والتبغ وخرج منها في إحدى السنين المتأخرة من القمح ماثمة عشرة ملايين فرنك وقد لحقت بها اضرارات كثيرة بواسطة الحروب العثمانية والروسية التي انتشرت في القرن الثامن عشر وفيه سلمت الى الروسيين ومنذ عقدت معاهدة الصالح المنسوبة الى أدونة ألحقت بالفلاخ وأصبحت ذات أزقة وشوارع جميلة ومدارس كثيرة ومدرسة اعدادية ودائرة صحية ومجلس عال وعدد سكانها حسب التعدادات الأخيرة ١٦ ألفاً وأهاليها بعضهم من البلغاريين وبعضهم من الروم وهم الأكثر والباقيون من أمم مختلفة

[ أبرجة ] بفتح أوله وسكون ثانيه وكسر ثالثه وفتح رابعه آخره تاه مربوطة \* موضع نزل به أبو القاسم الكلابي الذي ولاء المعز العلوي على سقلية لما غزا الأرض الكبيرة ذكره أبو الفراء في تاريخه

[ أبردين أولد ] بفتح الهمزة وكسر الباء وسكون الراء وكسر الدال أي أبردين القديمة \* مدينة قديمة جداً من اسكوتلاندا يبعد موقعها ميلاً واحداً عن أبردين الجديدة قريباً من مصب نهر دون فيها فوق نهر الدون برج جميل من بقايا أبنية القوطيين طولها فوق النهر ٦٧ قدماً وعدد أهاليها نحو ألفي نفس

[ أبردين شاير ] \* مقاطعة من اسكوتلاندا من الممالك الانكليزية في أوروبا على الساحل الشمالي الشرقي بين ٥٦ درجة و ٥٢ دقيقة و ٥٧ درجة و ٤٢ دقيقة من العرض الشمالي وبين درجة واحدة و ٤٩ دقيقة و ٣ درجات و ٤٨ دقيقة من الطول الغربي طولها ٨٧ ميلاً ومعظم عرضها ٣٦ ميلاً فساتها ألف و ٩٨٥ ميلاً مربعاً عدد أهاليها ٢٥٠ ألفاً تقريباً معاش أكثرهم بالفلاحة فيها جبال شاهقة ومنها الحصص الصفراء الظرفية ويكثر فيها الأيل الأحمر وشغل الحجر السماقي من أهم أعمالها هواؤها معتدل إلا في الجبال وقيمة الصادر منها الى لوندرا نحو مليون لبرا انكليزية وقد جذبت بحسن هذه البلاد ملكة انكلترا فجعلت بالموال منها منزلاً للحربني وكثير من الأمراء والأعيان



بصرفون الخريف فيها وفيها جملة قصور وقلاع تستحق الذكر

[ أبردين نيو ] أي الجديدة \* هي قسبة في المقاطعة المذكورة تبعد عن لوندن ٥١٢ ميلا وهي مدينة كبيرة مهمة حسنة البناء ومركز مهم بين المدن التجارية في الممالك الانكليزية أكثر أبنيتها جميلة وأغرها مبنى بالحجر السعالي وفيها نحو ٥٠٠ بناية دينية لكل المذاهب وفيها مدرسة عالية ومرصد ومعرض ومكتبة فاخرة وجمعية خيرية ومحل لبناء المراكب وعدد أهلها ٨٨ ألفاً

[ أبرس ] بفتح أوله ونائه وإسكان ثانيه \* واد قرب سجستان على فرسخين من

مدينة هيصينه

[ أبرسدؤف كيزرس ] \* مدينة في ارشيدوقية أوستريا من النمسا تبعد عن فينا ٩ كيلو مترات في الجهة الجنوبية الشرقية عدد سكانها ١١٠٠ نفس وفيها قصر ملكي جميل ومنزل للجنود ومدارس لتعليم العلوم والصنائع أقام نابليون الأول فيها معسكره مع أركان حربه سنة ١٢٢٤ هجرية

[ أبرش ] بفتح أوله واسكان ثانيه وفتح نائه \* نهر في متصرفية طرابلس الشام ومخرجه من المشق الشمالي الغربي من الهرمل ومصبه في بحر الروم بين نهر البارد والهيشة \* وأبرش اسم جبل ببلاد الروم ذكره الواقدي وقال ان الروم يسمونه جبل بارده

[ أبرشتويم ] ضبطه في الأصل بفتح الراء وهكذا ضبطه البستاني خطأ وضبطه البكري في معجمه بكسرهما

[ أبريم ] بكسر الهمزة واسكان الباء الموحدة وكسر الراء \* مدينة في بلاد التوبة في افريقيا مبنية على شاطئ النيل الشرقي على مسافة ١٢٠ ميلا في جنوبي أصهان فتحها السلطان سليم سنة ٩٢٣ هجرية لما فتح مصر

[ أبرين ] أو أبرين ذكرها في الأصل واقتصر على فتح الهمزة وذكرها البستاني وزاد الضم فيها أيضاً \* وقال قال الخارزنجي رمل أبرين أو يبرين هو \* بادقيل في بلاد العماليق \* وقال الفيروزآبادي هو رمل لا تدرك أطرافه عن يمين مطلع الشمس ( ١٤ - منجم أول )



من حجر التمامة \* وقرية قرب حاب وقد يقال في الرفع يبرون انتهى  
[ أبزمو ] بفتح أوله وكسر ثانيه واسكان الزاي وضم الميم \* قرية من قرى جبل  
سمعان من لواء حاب

[ إنسارا ] بكسر الهزمة واسكان الباء الموحدة وفتح السين بعدها ألف ثم راه  
يعقبها ألف \* جزيرة صغيرة في الجهة الشمالية الغربية من خيو على مسافة ١٠ أميال  
منها بين ٣٨ درجة و٣٠ دقيقة من العرض الشمالي و٢٢ درجة و٤٦ دقيقة من الطول  
الشرقي مساحتها ٥٠ كيلو متراً مربعاً أهلها نحو ٥٠٠ نفس أخذتها الدولة العلية في ٣  
تموز ( جولية ) سنة ١٨٢٤ ميلاديه الموافقة سنة ١٢٤٠ هجرية ولم تزل الى الآن  
بيدها وأكثر معيشة أهلها من صيد السمك

[ أبسال ] بضم الهزمة واسكان الباء الموحدة وفتح السين بعدها ألف ثم لام  
\* قسبة ولاية سغبالاند على شاطئ فيرزا في سهل واسع مترفع ٣٠٠ قدم عن سطح  
البحر ذات أسواق عربية منتظمة وفيها مدرسة عالية تحتوي على ١٥٠٠ تلميذ ومكتبة  
حاوية نحو ١٠٠٠٠ مجلد ومرصد فلكي وجمعية معارف وقد طبقت كتباً كثيرة جميلة  
وفيها معادن كثيرة وأكثرها معدن الحديد وفيها تذكارات جميلة وعدد سكانها مع  
الولاية ١٠٠٠٠٠ نسمة

[ إنسوم ] بكسر الهزمة واسكان الباء وضم السين بعدها واو ساكنة آخرها ميم  
\* مدينة تجارية من مقاطعة سرى من انكلترا تبعد عن لوندرا ١٣ ميلا الى الجهة  
الجنوبية الغربية عند الخط الحديدى الجارى الآن بين لوندرا وكرويدون فيها مياه  
معدنية كثيرة أكثرها المياه المتضمنة لملاح كبريتات المغنيسيا ( الملاح الانكليزى ) يوجد  
فيها بكثرة ويتزهر على سطح الارض عدد سكانها نحو ٦٠٢٧٦ نفساً ويقام فيها سباق  
الخيل بحضور ١٠٠٠٠٠ نفس من جميع الأجناس والرتب وفيها بناء عظيم للمتفرجين  
يسع نحو ٧٠٥٠٠ نسمة

[ أبشرون ] بفتح الهزمة واسكان الباء الموحدة وكسر الشين وسكون الياء وضم  
الراء ثم واو ساكنة بعدها نون \* شبه جزيرة في أملاك روسيا تمتد في بحر قزوين



بين ٤٠ درجة و ٣٢ دقيقة من العرض الشمالي و ٥٠ درجة و ١٢ دقيقة من الطول الشرقي وأراضي تلك الجزيرة مغمورة بنباتات ذابلة وفيها عيون النفط الشهيرة التي هي كنز لا يفتى وأشهرها العيون التي في بلغان منها يخرج من النفط نحو ٥٠٠ رطل كل يوم وعلى القرب منها تمتد خلاء واسع مقدار فرسخ مربع يسمى خلاء النار يخرج منه دائماً نوع من بخار يسمى غازاً وهو قابل للاحتراق وفيه أيضاً عدة هياكل صغيرة للمجوس وفي أحد هذه الهياكل يقرب محراب يذبح فيه القربان أنبوبة على شكل الخيزرانة مجوفة من فيها يخرج لبيب أزرق أخلص من سائر الأرواح الحارة وإذا حفر في تلك الأرض مقدار كيلو مترين يخرج غاز إذا أشعل لا يمكن اطفأؤه إلا بماء الحفرة تراباً ويأتي عدد عظيم من أهالي أقصى الهند من عبدة النار يسكنون في أكواخ حقيرة حول تلك النيران ويستضيئون بها ويبطنون عليها ويوجد أيضاً في تلك الأرض عينا ماء حار يغلي كالنفط الاستحمام به كثير النفع في تقوية البدن

[ أبطع ] بفتح الهمة وسكون الباء وفتح الطاء آخره عين \* قرية من الاجزاء من

لواء حوران من ولاية سورية تبعد ٧ ساعات عن مركز لواء حوران

[ أبغاي ] بفتح أوله واسكان الباء الموحدة وفتح الفاء بعدها ألف ثم ياء \* ناحية

في ولاية ارضروم من قضاء شتاق من لواء وان تبعد ٦ ساعات عن مركز اللواء عدد

أهاليها نحو ٤٠٠٠ نفس وجميعهم مسلمون

[ أبكس ] بهمة مفتوحة وباء موحدة مكسورة وكاف ساكنة بعدها سين مهملة

\* اسم يطلق على البلاد الواقعة غرب شاطئ البحر الأحمر بين بلاد الحبشة ومصر

طولها ٥٠٠ ميل وعرضها ١٠٠ ميل وهي كثيرة الجبال رديئة الهواء تكثر فيها

الحيوانات البرية

[ إبل ] بكسر أوله واسكان ثانيه \* منزل من منازل حجاج صنعاء وهو المنزل

الرابع والعشرون في طريق مكة المشرفة واقعة في بلاد عسير

[ الأبله ] ذكر في الأصل أنها بئر واقتصر البستاني في الدائرة على ذلك \* وذكر

البكري الوزيري في معجم ما استعجم أنه ببلاد بني بشكر \* وقال الفيروز آبادي أنه موضع



[ أبلايكت ] بفتح أوله واسكان ثانيه وفتح ثالثه \* موضع واقع عند نهر مسمى بهذا الاسم بين ٤٩ درجة و ٢٠ دقيقة من العرض الشمالي و ٨٣ درجة و ٥ دقائق من الطول الشرقي ذو أبنية كان بناها قبيلي خان المنغولي نحو أواسط القرن الثاني عشر الهجري ثم في ذلك القرن هجرت عليه الجنود الروسية وأخرجته ٥٠٠ ومن تلك الأبنية هيكل لبوذه فيه كتابات على ألواح خشبية وأوراق سوداء وحيث لم يوجد في تلك البلاد من يقدر على ترجمة تلك الكتابات أرسلها بطرس الكبير إمبراطور روسيا إلى باريس فاجهلمهم بتلك اللغة لم يقدروا إلا على تفسير قليل منها مع الغلط ثم في هذا العصر ترجمت فوجدت كتباً دينية بوذية

[ أبأخ ] بفتح الهمزة واسكان الباء الموحدة وفتح اللام آخره جاء \* قرية من قرى بعلبك واقعة على جضيض جبل لبنان شرقاً عن يسار الذهاب من زحلة إلى بعلبك تبعد عن زحلة نحو ساعة سكانها أربعمائة نفس من النصارى في ٨٠ بيتاً حدثت فيها معركة في سنة ١٢٠٤ هجرية بين عساكر الأمير قاسم الحرفوش مع نجدة من رجال لبنان وبين عساكر ابن عمه الأمير جهجاه الحرفوش حاكم بعلبك فانكسر الأمير قاسم بمن معه وسابت أموالهم وقبض على الأمير شديد اللحمي ورجع عسكر الأمير قاسم منهزماً إلى زحلة

[ أبلسين ] بفتح الهمزة وضم الباء الموحدة واللام واسكان السين وفتح التاء آخرها ياء ونون \* بلاد واسعة في بلاد فارس تعرف بمملكة فيروز بن بكك فيها قلاع عجبية وأمم كثيرة بلغات مختلفة اختلف الناس في أنسابهم فمنهم من ألحقهم بولد يافث والبعض بالفرس الأقدمين قاله المسعودي

[ إبناً طمير ] ذكر في الأصل أنهما جبلان ببطن نخلة ثم قال وإبنا طمار نبتان \* وقال البكري الوزيري بعد ضبط اللفظ ويقال إبنا طمار بفتح أوله وكسر الراء كسرة بناء وهما \* جبلان معزوفان أسودان بين ذات حرق وبين التتار وإبنا طمار نبتان هناك \* قال وزر العنبري

حتى بدأ الطولن الهادي إبنا طمير وإبنا طمار



ويقال بنتا طمار هضبتان في جبل بدمشق انتهى فأفاد ان لفظ ابنا طمار مرادف للمترجم وليس علماً على الثنيتين وأما هما فيقال لهما ابنتا طمار بالتأنيث

[ أبو نبيح ] واسمها القديم أبو نيس \* بلدة في صعيد مصر في مديرية أسيوط واقعة في الجهة الغربية من النيل على مسافة ٣٥٠ كيلو متراً من القاهرة الى الجنوب ٢٠ كيلو متراً عن أسيوط بها كرسي أسقفية للقبط وبها نخل كثير ويخرج منها أفيون جيد

[ أبو جرجا ] بضم الجيم الأول وفتح الثان بينهما راء سا كفة آخره ألف \* بلدة في مصر الوسطى من مديرية بني سويف تبعد ٧٠ كيلو متراً عن مدينة بني سويف في الجهة الجنوبية الغربية جرت بالقرب منها معركة بين الفرنسيين والمماليك سنة ١٢١٤ هجرية

[ أبو زعلان ] \* بلدة في البحيرة من مديرية الجيزة في الديار المصرية تبعد ٢٢ كيلو متراً عن القاهرة في الجهة الشمالية عدد سكانها نحو ألفي نفس أقام فيها المرحوم محمد علي باشا مستشفى للعسكرية ومدرسة الطب التي نقلت الى القصر العيني في القاهرة وبالقرب من هذه البلدة جرت معركة بين الجنود العثمانيين والفرنساويين

[ أبوس ] \* نهر في انكلترا يسمى الآن همبر \* وجبل مرتفع في أرمينية منه يخرج نهر الفرات واسمه الآن كبان طاغ \* وعين أبوس قرية في جورة مردا جنوبي نابلس [ أبو سكة ] \* قرية من قرى ناحية رومة في قضاء حيفا من لواء عكا في ولاية سورية تبعد ٦ ساعات عن حيفا

[ أبو شعرا ] ذكر المحبي أنها \* قرية بمصر ونسب اليها أبا السعود الشعرائي وربما كان أبو المواهب الشعرائي صاحب الطبقات منسوباً اليها أيضاً

[ أبو بصير ] اسم لجملة محلات في أرض مصر منها \* قرية في مصر الوسطى واقعة على الشاطئ الأيسر من النيل تبعد قليلاً عن القاهرة الى الجهة الجنوبية الغربية منها وبالقرب منها آثار اهرام ومدافن شهيرة قديمة وتسمى بوضير \* وينسب اليها الشيخ محمد البوصيري صاحب البردة



- [ أبو طامه ] \* هو جبل من منازل حجاج الشام في العودة وهو المنزل الثاني عشر من مكة المكرمة بين مدائن صالح ودار الحمراء
- [ أبو طويل ] \* قلعة بافريقية ٥٥ قال البكري هي قلعة كبيرة ذات منعة وحصانة تمصرت عند خراب القزوان وانتقل اليها أكثر أهل افريقية قال وهي اليوم مقصد التجار وبها نحل الرحال من الحجاز والعراق ومصر والشام وهي اليوم مستقر مملكة صهاجة وبها تحصن أبو يزيد الخارجي المشهور
- [ أبو عزوة ] \* قرية بمكة وكنية رجل كان يصيح بالأسد فيموت فيشق بطنه فيوجد قلبه قد زال من موضعه ذكره الفيروزبادي
- [ أبو عربش ] \* بقعة في بلاد العرب اليمنية بالقرب من بحر القلزم موقعها بين شريفية مكة وولاية صنعاء ولها قصبه تسمى باسمها وهي مركز قضاء من أفضية ولاية اليمن وعدد سكانها نحو ٥٠٠٠ نفس
- [ أبو القدم ] \* قرية في جنوبي اليجا جرت فيها معركة بين بعض الجنود المصرية والدروز وقتل الفريق محمد باشا والأمير الالاي يعقوب بك وكثير من المصريين وقهقروا
- [ أبو قبر ] \* بلدة صغيرة في مصر السفلى في مديرية البحيرة موقعها بعد ١٢ ميلا عن الاسكندرية وهي بين ٢٧ درجة و٤٧ دقيقة من الطول الشرقي و٣١ درجة و٢٠ دقيقة من العرض الشمالي وهي باب بحري للبلاد المصرية إلا أن مرفأها غير جيد ولذا لا تأوى اليها السفن إلا اذا عارضتها الأنواء ومنعتها من دخول الاسكندرية ولهذا البلدة ومينائها شهرة تاريخية عظيمة وفيها آثار قديمة كثيرة ومساكن منحوتة وفي هذا الميناء حدثت المعركة البحرية المشهورة بين البوارج الانكليزية والبوارج الفرنسية وكانت النصر فيها للبوارج الانكليزية وذلك سنة ١٢١٣ هجرية
- [ أبو كنود ] \* بئر بطرابلس الشام ٥٥ قال القزويني هي بئر مشهورة من شرب من مائها يتحمق فيقال للرجل اذا أتى بما يلام عليه لا نعتبك لانك شربت من بئر أبي كنود
- [ أبو لائن ] \* بلدة ذكرها ابن بطوطة وقال هي أول أعمال السودان شديدة الحر



فيها نخيلات قليلة بزروعون تحتها البطيخ وأهلها مسوقة وهم أكثر سكانها ولا غيرة لرجالهم ونساؤهم في غاية الجمال وهن أعظم شأنًا من الرجال ولا ينسب أحد منهم إلى أبيه بل إلى خاله ولا يرث الرجل إلا أبناء أبنائه أخته ولنسائهم أصدقاه من الرجال إلا جانب ولرجالهم كذلك ولا منكر مع أنهم مسلمون مواظبون على الصلاة

[ أبو مالك ] \* جبل بصقلية فيه قلعة فتحها عبد الله بن العباس أمير صقلية مع عدة قلاع آخر في صقلية سنة ٢٧٤ هجرية

[ أبو مزينة ] بضم الميم بصيغة التصغير \* سمك يقال له أنه يظهر في بحر الاسكندرية والبرلس ورشيد على صورة بني آدم بجلود لزجة وأجسام متشاكلة

[ أريدة ] ذكرها في الأصل وذكر نحو البستاني في الدائرة وذكرها البكري أيضا وقال بعد الضبط \* منزل بني سلامان من الأزديا لسراة . . قال ساعدة جفاء كدُرٌّ من حمير أريدة يَمُجُّ لَمَاعُ الْبَقْلِ فِي كُلِّ مَشْرِيبِ

- كدُرٌّ - حمار صلب . . وقال أبو داود أريدة أرض خنم وأنشد لعاصم بن الطفيل ونحن صبغنا حمي أسماء غارة أبالت حبالى الحمي من وقعها دما وبالقعق من وادى أريدة جاهرت أنبسا وقد أزدبن سادة خنمعا يعنى أنس بن مدركم الخنمعي انتهى



### ❦ باب الهمة والناء وما يليهما ❦

[ أت ] بفتح الهمة \* مدينة من بلجكافي ولاية هينو على نهر دنذر والسكة الحديدية المؤدية من تورناي إلى بروسل واقعة بين ٣ درجات و ٤٦ دقيقة من الطول الشرقي و ٥٠ درجة و ٤٢ دقيقة من العرض الشمالي وعدد سكانها نحو ٨٢٦٠ نفسا ذات بناء جيد وبها برج قديم ومدرسة ومنزل للغرباء ومأوى للآيتام وكنيسة وفيها معامل كثيرة يصنع فيها المنسوجات الكتانية والصوفية والقطنية وهي مركز تجارى مهم وكانت سابقا



حصينة ذات قلاع وأسوار عظيمة ثم هدمت تماماً سنة ١٢٤٦ هجرية  
 [ أنا كما ] بفتح الهمزة والتاء المثناة فوق \* ولاية في أقصى شمال شبلي مساحتها نحو  
 ٣٨٠٠٠٠ ميل مربع وعدد سكانها ٦١٥٠٠٨١ نفسا وهي كثيرة المعادن وربما كانت  
 معادنها الفضية والنحاسية أغنى معادن العالم وقد بلغ مدخولها من حين اكتشافها الى  
 حين صدور التعديل الأخير ١٠٠ مليون ريال

[ أنا لآباً ] بفتح الهمزة والتاء المثناة \* مدينة في جزيرة كنارة بالقرب من لاجماس  
 اشتهرت بيوتها بغرابتها فانها محفورة في جوانب جبل سان انطوان والاهالي يسكنونها  
 وهي بذلك أشبه بيوت السنونو وعددهم ٢٠٠٠ نسمة

[ إنأمب ] بهمزة مكسورة وتاء مفتوحة بعدها ألف ثم ميم يسكنة آخرها باء \*  
 مدينة في مقاطعة سن إي واز في فرنسا تبعد عن باريس ٢٨ ميلا الى الجنوب الغربي  
 موقعها في واد مخصب على السكة الحديديّة الممتدة بين باريس وأرليان سكانها نحو  
 ٢٢٨٠٠٨٠ نفسا وهي كثيرة المنتزهات المظللة بالأشجار وهي مدينة قديمة لها ذكر في  
 تاريخ ملوك فرنسا

[ أيتلان ] بهمزة مفتوحة وتاء مثناة مكسورة بعدها ياء وتاء ساكنتان ثم لام  
 مفتوحة بعدها ألف ونون \* بحيرة في أمريكا الوسطى طولها نحو ٢٠ ميلا وعرضها من  
 ٨ الى ١٠ أميال موقعها في مقاطعة سولولا مركزها في قم بركان عميقا لم يمكن سبره  
 بآلات طولها ١٠٨٠٠ قدم ومع ان جملة نهيرات نصب فيها لا يعرف لها منفذ وعلى شاطئها  
 الجنوبي مدينة لسكان أمريكا الأصليين مسماة باسمها أهاليها ٢٠٠٠ نفس

[ أنخم ] بفتح أوله وسكون ثانيه وبالضمة المهملة على وزن أفعل \* موضع باليمن وهو  
 الذي نسب اليه الثياب الأنخمية قاله البكري

[ أتمباً ] بضم الهمزة والتاء المشددة واسكان الميم وفتح الباء آخره ألف \* مدينة  
 في المكسيك تبعد ٩٠ كيلو مترا الى الشمال الشرقي من مدينة مكسيكو عدد سكانها  
 ٥٠٠٠٠ نفس ومن محصولاتها دودة القرمز

[ أتموا ] بضم الهمزة والتاء المثناة المشددة واسكان الميم وفتح الواو آخرها ألف



\* قسبة في أمريكا موقعها على نهر دي موان تبعد ٨٥ ميلا من الجنوب الشرقي من مدينة دي موان سكانها ٥٢١٤ نفسا والبلاد المجاورة لها مخصصة وفيها قوة مائة للآلات ومعامل كثيرة ومدارس عمومية وجملة جراند وكنائس

[ إنهم ] بكسر الهمزة والتاء المشددة واسكان النون وفتح الهاء آخرها ميم \* بلدة من دوقية بادن الكبرى موقعها على بعد ٢٥ كيلو مترا عن فريبورغ الى الشمال وعدد سكانها ٢٠٧٠٠ نسمة بها معامل للكنتان والمنسوجات ٠٠ ومن الحوادث التي اشتهرت فيها القاء القبض بأمر نابوليون الاول على دوق انفيان والحكم بقتله سنة ١٨٠٤ ميلاديه [ أتير ] بفتح الهمزة والتاء المشددة بعدها ياء ساكنة وراء \* بلدة ذات سور في

رأسه أغراء من الهند موقعها الى جنوبي شمبول على مسافة ٤٦ ميلا عن أغراء [ أتيشي ] بفتح الهمزة وكسر التاء المشددة وسكون الياء المتناة وكسر الشين آخرها ياء ساكنة \* قسبة ناحية في ولاية واز من فرنسا على مسافة ٢٠ كيلو مترا من كيبانية الى الشمال الشرقي بها مياه معدنية مشهورة عدد أهلها نحو ٧٠٠ نفس

[ أترانوا ] بفتح الهمزة واسكان التاء وفتح الراء وضم التاء آخره واو \* نهر في ولاية كولومبيا من أمريكا الجنوبية طوله ٣٦٠ كيلو مترا يخرج من جبال شوكو ويصب في جون داريان في بحر أنتيله يحيط به أراضي يقال إن بها كميات وافرة من الذهب ولهذا كثيرا ما يرى في مائه رمل ذهبي ويكثر على ضفته الشجر الذي يستخرج منه ضرب من الصمغ المعروف بالهندي ويصطنع من لحائه ضروب من اللامعة والملابس

[ أترانت ] بضم الهمزة وسكون التاء وفتح الراء بعدها ألف ونون ساكنة آخرها تاء \* قسبة في ايطاليا موقعها على بوزاز باسمها على مسافة ٢٣ ميلا من مدينة لنتش الى الجنوب الشرقي منها سكانها نحو ألفي نفس فيها بعض آثار رومانية وأحصن وأسوار خربة تجارة أهلها بالزيت فتحها السلطان محمد الثاني وقتل كثيرين من أهلها سنة ٨٨٥ هجرية

[ أترخت ] بفتح الهمزة واسكان التاء وفتح الراء واسكان الخاء \* قسبة ولاية باسمها في هولندا واقعة على الرين القديم بين ٥٢ درجة و٧ دقائق من العرض الشمالي ( ١٥ - منجم أول )



٥٥ درجات و ٦ دقائق من العلول الشرقى على بعد ٢٠ ميلا من امستردام الى الجنوب الشرقى ٥٠ وهي على مرتفع عظيم من الارض ببيضاوية الشكل ومحيطها نحو ٣ أميال عدد سكانها ٦٤,٢٧٥ وفيها عدة مدارس وكنائس ومكاتب ومعامل وهي ذات تجارة مهمة وفيها عقدت معاهدة أترخت سنة ١٧١٣ ميلاديه وهي معاهدة الصلح بين افرنسا واسبانيا وانكلتيرا وهو لاندا بعد الحرب التي ثارت في اسبانيا من جري النزاع على تخت الملك فيها

[ أترّة بُول ] بفتح الهمزة واسكان التاء وفتح الراء وسكون الهاء بعدها ياء مضمومة وواو ساكنة آخرها لام \* قسبة ناحية باسمها من نواحي قضاء أورخانيا التابع لواء صوفية على نهر مالى إسفر الى الشمال الشرقى من مدينة صوفيا ٥٠ وهي كثيرة الغنم قيل يخرج منها فى كل سنة نحو مائة ألف جلد من جلودها

[ أترى ] بفتح الهمزة واسكان التاء وكسر الراء آخرها ياء \* مدينة فى ولاية أبروستو الخارجية الاولى من نابولي موقعها على جبل مستو على بعد ٤ أميال عن بحر ادريا سكانها ٦٦٠٠ نفس وفيها كنيسة كبيرة وكانت قديما مركز دوقية وقد بنيت فى مكان ادريا القديمة التى كانت مستعمرة رومانية وقد أعاد بنائها فى القرن الثانى للميلاد الامبراطور ادريانوس الذى كانت عائلته مقيمة فيها ولا تزال ترى هناك آثار المدينة القديمة [ أترىب ] ذكرها فى الاصل ٥٠ وقال المقرئى هذه المدينة بناها أترىب بن قبطيم ابن مصر بن بيصر بن حام بن نوح عليه السلام ٥٠ قال ابن وصيف شاه وكان أترىب قد انتقل الى حيزه بعد موت أبيه قبطيم وهي المدينة التى كان أبوه بناها له وكان طولها ١٢ ميلا ولها اثنا عشر بابا وجعل فى شارعها الاعظم ثلاث قباب عالية على أعمدة بعضها فوق بعض منها قبة فى وسط المدينة وقبتان فى طرفيها وجعل على كل قبة مرقبا كبيرا وفى كل ناحية منها ملعبا ومجالس ومنتزهات تشرق وشق فى غربيها نهرا وعقد عليه قناطر وجعل من فوقها مجالس متصلة وحوها المنازل تدور بالخليج متصلة بالقناطر على رياض مزروعة من خلفها الجنان والبساتين وعلى كل باب من الابواب أعجوبة من تماثيل وأصنام متحركة وأصنام تمنع من يؤذى وجعل فى داخل كل باب صورة شيطانين من صفر فاذا



قصدها أحد من أهل الخير قهقه الشيطان الذي عن يمينه الباب وان كان من أهل الشر بكى الشيطان الذي عن يسرة الباب وجعل في كل منزله منها من الوحوش الاليفة والطيور المفردة كل مستحسن وفوق قباب المدينة صوراً تصفر إذا هبت الرياح ونصب امرأة ترى البلاد البعيدة وبني حذائها في الشرق مدينة وجعل فيها ملاعب وأصناماً بارزة في صور مختلفة وفي وسطها بركة إذا مر بها الطير سقط عليها فلا يبرح حتى يؤخذ وجعل لها حصناً باثني عشر باباً على كل باب تمثال يعمل أعجوبة وعمل حوالها جنائناً وجعل بالقرب منها في ناحية الشرق مجلساً منقوشاً على ثمانية أساطين وفوقه قبة عليها طائر منشور الجناحين يصفر في كل يوم ثلاث مرات بكرة ونصف النهار وعند غروب الشمس وأقام فيها أصناماً وعجائب كثيرة وبني مدناً كثيرة وأقام فيها رجلاً يقال له برسان يعمل الكيمياء وضرب فيها دنائير في كل دينار سبعة مثاقيل عليها صورته وعمل له ناووس في جبل حفر له تحته سرب بعطن بالزجاج والمرمر وجعل على سرير من ذهب مرصع وحملت إليه ذخائره وجعلوا على بابه صورة تنين لا يدنو منه أحد الا أهلكه وسووا عليه الرمال وزيروا عليه اسمه وتاريخ وقته

[ إربينا ] بكسر الهمزة واسكان التاء المثناة وكسر الراء واسكان الياء وفتح التاء بعدها ألف \* قرية من مقاطعة السين السفلي من فرنسا على شاطئ المانش تبعد ٢٣ كيلو متراً عن الهافر الى الشمال الشرقي ٥٠ سكانها ١٦٠٠ نفس يكثر فيها صيد السمك وأرضها منخفضة تعلوها مياه البحر عند المد وربما نشأ عن ذلك إضرار بها وأهلها وعلى ساحلها صخور مخروطية حادة منتقبة

[ أربيرا ] بضم أوله واسكان ثانيه وكسر ثالثه بعدها ياء ساكنة وراء مفتوحة آخره ألف \* مدينة في ولاية اشيلية من اسبانيا على مسافة ١٦ ميلاً عن الولاية المذكورة الى الجنوب الشرقي ٥٠ سكانها ١٢٠٧١٢ نفساً أكثرهم أكاثرون وفيها حصن خرب من حصون العرب وهي مركز عسكري مهم وشوارعها واسعة نظيفة بها جملة كنائس ومنازل للجنود ومعامل وفي جوارها ينابيع يستخرج منها الملح وأراضيها خصبة بكسر فيها شجر الزيتون والكرم والفواكه



[ أتريكولي ] بضم الهمزة واسكان الناء وكسر الراء بعدها ياء ساكنة وكاف مضمومة ثم واو ساكنة ولام مكسورة آخرها ياء \* قرية في ولاية أمبريا من إيطاليا المتوسطة واقعة على تل بقرب نهر تيبير على بعد ٢٥ ميلا عن سبوليو الى جنوب الجنوب الغربي \* وهي المدينة الاولى من مدن أمبريا التي خضعت اختياراً لرومية \* سكانها نحو ٨٠٠ نفس وسنة ١٢١٣ هجرية حدث في جوارها موقعة بين جيوش فرنسا وبين وجيوش نابولي وكانت الدائرة على جيوش الثاني

[ إنزيهو ] بكسر الهمزة واسكان الناء المثناة فوق وكسر الزاي بعدها ياء ساكنة وهاء مضمومة آخرها واو \* مدينة في دوقية هلمستين من الدانمرك واقعة على نهر ستور وهي مؤلفة من بلدين قديمة وحديثة يصل بينهما جسر مستطيل \* سكانها ٦ آلاف نفس بها مدرسة لبنات الاشراف وعدة كنائس ومعامل للتبغ والسكر وتجارها مهمة تسير منها البواخر الى ممبروغ

[ أنيسا ] بفتح الهمزة وكسر الناء وفتح السين المشددة آخرها ألف \* مدينة في دائرة ابروستوا الخارجية من نابولي على بعد ١٢ ميلا عن فاستو داموني الى غرب الجنوب الغربي بها عدة كنائس ومستشفى \* أهلها ٦٠٥٢٦ نفسا وهي وطن كردون الشاعر الدومينيكاني المشهور

[ أنشا ] بفتح أوله واسكان ثانيه وفتح الشين المشالة آخره ألف \* جزيرة في الاوقيانوس الباسيفيكي \* موقعها بين نحو ٥٣ درجة من العرض الشمالي و ١٧٥ درجة من الطول الغربي وعرضها نحو ١٠ أميال وطولها نحو ٧٠ ميلا وفي جهتها الشرقية بركان يقذف دائماً مواد كبريتية وفي أسفله ينبع ماء حار

[ أتلنتا ] بفتح أوله واسكان ثانيه بعده لام مفتوحة ونون ساكنة وناه مفتوحة آخره ألف \* مدينة في دوقية فلتنون من ولاية جورجيا الامريكانية وهي أكبر مدن الولاية وأما بعد سافنة \* موقعها بعيد عن ما كون ١٠١ من الاميال الى الشمال الغربي منها \* سكانها ٧٨٩ ٢١٠ نفسا منها ٩٠٩٢٩ من السود وهي ملتقى عدة من السكك الحديدية ومركزها يعلو عن سطح البحر ١٠١٠٠ قدم وفيها أبنية جميلة وعدة معامل



ومدارس وبنوك وأما كن خيرية

[ أتلنتيك ] كلمة فرنساوية علم على قسم من أقسام الاوقيانوس الخمسة وهي هذا والأوقيانوس الباسيفيكي والأوقيانوس الهندي والأوقيانوس المنجمد الشمالي والأوقيانوس المنجمد الجنوبي سمي بالأتلنتيك نسبة أفرنجية الى جبل على سواحله وكان في الاصل اسما للقسم الذي يجاوره ثم أطلق عليه كله أو نسبة الى اتلنتيس احدى جزائره وقد يقال له أيضا اتلنتيكي نسبة عربية الى منسوب أفرنجي وكان اسمه عند العرب بحر الظلمات لاعتقادهم أنه لا ضوء فيه

موقعه ووصفه الجغرافي ٥٥ هو واقع بين اوربا وافريقية وهما الى شرقيه وامريكا وهي الى غربيه فهو متجه من الشمال الى الجنوب بين سواحل اوربا وافريقا من جهة الشرق وسواحل امريكا من جهة الغرب ومنصل من الشمال والجنوب بكل من المحيطين المنجمدين القطبيين ويقال ان معظم عرضه من الشرق الى الغرب ٥٥٥٥ ميل وأقل عرضه بين شمالي أوروبا وشمالي أمريكا ٩٥٥ ميل وطوله من الشمال الى الجنوب نحو ٩٥٥٥ ميل فهو أشبه بترعة عريضة غير منتظمة ممتدة شمالا وجنوبا بالنظر لرسمه الجغرافي يظهر أن عرضه من السواحل الغربية الى الشرقية منساو فيها تقريبا فان الجهات البارزة من أحدها يقابلها في الاخرى جهات من المحيط داخله في الارض فاذا نظرنا للرأس الاخضر بافريقيا نجد أنه يقابله خليج كسيكا بامريكا وهكذا ٥٥ وجزائره قليلة بالنسبة الى جزائر الباسيفيك لانها لا تزيد عن اثني عشر جزيرة مجتمعة وأشهر جزائره ايزلانده والجزائر البريطانية وجزيرة الارض الجديدة وجزائر بحر انديله وجزائر آسوره وماديره والخالدات والصعود وسنت هيلانة وليس فيه من الجزائر المرجانية سوى جزيرتين وهما برمودا وبهاما ومعلوم ان أكثر تلك الجزائر ناشئ عن البراكين عمقه ٥٥ كانت الآلة المستعملة في قياس العمق هو الميزان القديم وهو مكون من خيط في طرفه رصاصة وهو كاف في قياس الاعماق القليلة اما في السكثيرة فلا يعول عليه لانه لا يشعر فيه بمس الرصاصة للقعر خصوصا اذا استمر الخيط منحدرًا ينقل نفسه أو دفعه الماء فال به عن خط استقامته فانه يوهم انه دائم الانحدار على استقامة الى القعر مع



انه يكون قد أخذ طريق انحراف الى جهة أخرى مطاوعة لدفع الماء له وعليه توقف الحكم بتحقيق القياس على خروج شئ من مواد القعر دلالة على وصوله اليه فاخترعت لذلك آلة مؤلفة من كرة مدفع فارغة مربوطة بحبل ينحل بنفسه عند زوال الثقل بوصول الكرة الى القعر وقضيب من حديد يجعل في ثقب الكرة المذكورة له هنة تحمل شيئاً من مواد القعر وتصمد به وحدها الى سطح الماء تاركة الكرة في القعر ثم اخترعت آلة بخارية لذلك وعليه توفرت مشقة رفع شئ ثقيل من عمق شاسع لكن المعول عليه الآن غالباً الآلة المكونة من حبل متين في طرفه شئ ثقيل ٥٠٠ ثم بدوام الاجتهادات المصروفة في سبر عمق الاتلنتيك خصوصاً في الازمان الاخيرة عرف مقدارها وان كانت المعرفة غير تامة وهي في الاتلنتيك الشمالي أكثر من بقية أقسامه ثم عند الشروع في مد الاسلاك البرقية تحت الماء في الاقيانوس كثر الاعتناء بقياس الاماكن العميقة وقيست أما كن كثيرة في جهات مختلفة ومن مطالعة خارطة السبر ظهر انه ليست غالباً زيادة نسبة العمق مترتبة على نسبة الابتعاد عن الشاطئ لان القعر حول القارات مكون من سطح مائل تدريجياً الى وصوله الى عمق معين ثم يميل دفعة واحدة تقريباً الى انتهائه بقرار عميق ثم الاعماق الكبيرة توجد على وجه العموم في البحار الكبيرة لاني الصغيرة وفي الجهة التي بين المدارين لاجهة القطبين وبالتقرب من السواحل الصخرية المرتفعة والاراضي العالية لاني الاقاليم المنخفضة ٥٠٠ وبالسبر الجديد ظهر أن أعظم عمق في الاتلنتيك ٧٧٠٠٠ متراً وقيل انه في سواحل امريكا الجنوبية باع ٨٠٠٠ قامة وهو جاز وان استبعد وما ظهر من تلك القياسات ان في قاعه واديين يفصل بينهما سلسلة من التلال ممتدة من جزائر ازوره الى ايسلاندة وارتفاع الماء فوق تلك السلسلة هو دائماً أقل من ألفي قامة ويكون غالباً ألف وخمسمائة قامة ٥٠٠ وما عرف أيضاً انه خال من سلاسل جبال كالسلاسل البرية وليس فيها أودية عميقة ولا صخور جرداء ولا يختلف سطح قعره كثيراً كالاختلاف بالبر

تركيب قعره ٥٠٠ لاجل اختبار المواد الراسبة في قعر البحر كانوا يلصقون تجويفاً بأسفل رصاصة السبر مملوءة شحماً ويلقونها في الماء فإذا بلغت القعر التصق بها بعض الرواسب



البحرية كالأجزاء الصدفية والرملية ونحو ذلك ويعرف من مقاديرها وحجمها مركز السفينة ثم اخترعت في فرنسا آلة أخرى وهي قضيب من حديد ذورأس حاد بارز من أسفل رصاصة السبرفيه ثقب نخرج بعض المواد القعريية كالوحلية والرمليه . . ثم اخترع الاميريكانيون آلة أخرى تسمى بكاس ستلواجن وهي كأس من حديد مخروطية الشكل تعلق بزئبرك بقضيب بارز من أسفل رصاصة السبريفعلي فيها بلبوس ذي مخلع فاذا ضربت الرصاصة القعر غرقت الكأس في المواد واغترفت منها ملاءها وعند صعود الآلة يبقى البلبوس مطبقا بقوة كبس الماء فيمتنع خروج شيء من المواد . . ثم اخترع الانكليز آلة أخرى تسمى بولدوغ وهي آلة ذات طبقتين محوقتين تنطبق إحداها على الأخرى فتصعد الآلة بكمية من المواد ثم بالسبر بهذه الوسائط عرفت الطبقات القعريية للبحر ونظر انها مركبة من جملة مواد كالرمل السليكي والرواسب الجيرية والغضارية والمرجانية والحلزونية وبقايا نباتات بحرية وحيوانية وغير ذلك

تياراته . . التيار هو جريان المياه البحرية من جهة الى جهة أخرى والتيار الاتلنطيكى هو عبارة عن تيارين دوارين أحدهما في الاتلنطيك الشمالى يدور من اليسار الى اليمين وثانيهما في الجنوبى منه يدور من اليمين الى الشمال ومصدر كليهما التيار الاستوائى وهو على قسمين متوازيين شمالي وجنوبى منفصلين بتيار راجع يقال له تيار غينا فالتيار الجنوبى الاستوائى الذى يخرج من شاطئ أفريقيا ويصل الى شاطئ أمريكا الجنوبى عند رأس سان روك ينقسم الى فرعين فالجنوبى منهما يسير عند شاطئ برازيل ويسمى بالتيار البرازيلى وينقسم عند خط الجدى الى قسمين أصغرهما مع الشاطئ الا أنه يأخذ في الضيق التدريجى والضعف الى أن يصل الى طرف أمريكا الجنوبية قريبا وأكبرهما وأوسعهما يسير الى جهة الجنوب الشرقى نحو رأس الرجا الصالح ويسمى بالتيار الجنوبى الموصل وعلى بعد قليل من غربى ذلك الرأس يميل التيار نحو الشمال ويسير مع شاطئ أفريقيا ويسمى بتيار الاتلنطيك الجنوبى متجها الى خط الاستواء حيث تكمل دورته وهذا التيار يرافقه في طريقه الشمالى وبينه وبين الشاطئ فرع من التيار المنجمد الجنوبى الذى تمكن معرفة مياهه على مسافة بعيدة بواسطة



برودتها وأما الفرع الشمالي من التيار الجنوبي الاستوائي فيجري مع شطوط أمريكا الجنوبية من رأس سان روك الى جزائر أنتيلة حيث يدخل في بحر كرجي هو والتيار الاستوائي الشمالي الذي هو أكبر منه وعلى هذا المنوال يحمل قسم من مياه الأتلنتيك الجنوبي الى الأتلنتيك الشمالي وبعد دخول التيار في بحر كرجي يدفع في مضائق بوكاتان الى خليج مكسيكو ثم يرجع معظم الماء الى الجهة الشرقية سائرا على شاطئ كوبا الشمالي حال كون فرع أصغر وغير معروف تماما يسير فيما قيل محاذيا لشواطئ الخليج الجنوبية والشمالية الى أن يلتقي ثانية بالاول وبعد أن يجتاز التيار طرف فلوريدا الجنوبي يسمى تيار الخليج ويمتد شمالا في مضائق بين فلوريدا وشطوط بهاما الى الاوقيانوس الأتلنتيكي وحينئذ يصير محاذيا لشطوط الولايات المتحدة على بعد يختلف قليلا الى أن يصل الى عرض خليج أوجون شيبايكي وهناك يميل شرقا وفي الجانب الجنوبي من شواطئ نيوفندلاندة يدفعه الى داخل تيار قطبي ويقال انه لا يعود حينئذ تيارا مستعملا بل يختلط بغيره والاقرب ان قسما من مياهه لا يزال آخذا في مسيره شرقا داخل الاوقيانوس مائلا جنوبا بين جزائر ازوره وشواطئ البرتغال ثم يرجع سائرا على شاطئ أفريقية الى التيار الاستوائي وهكذا يتم دورته وان فرعا صغيرا منه يدخل البحر المتوسط من بواض جبل طارق .. ويوجد فرع آخر صغير ينفصل عن الاصل عند رأس فينستر ويجري حول خليج إسكى الى جهة الشمال الى أن يتسلسل على شاطئ إيرلانده ويسمى هذا الفرع بتيار رتل نسبة الى مكتشفه . ومن الجهة الواقعة الى شرقي شطوط نيوفندلاندة تأخذ مياه تيار الخليج أو معظم مياه الاوقيانوس في أن تجري شمالا نحو شطوط أوروبا الشمالية التي تحمل اليها حرارتها مارة بالرأس الشمالي وبالفة الى نونافز ميلا تقريبا وبعد أن تخدر بالتيار القطبي يجري فرع منها شمالا قاطعا شاطئ سبتسبرغن وآخر حول الغرب الى شاطئ إسلاندة الشمالي وآخر على شاطئ غرينلاندة الغربي الى مضيق دافيس وفي بعض فصول السنة يحمل تيار قطبي مقدارا عظيما من الثلج ويخدر به على ساحل مضيق دافيس الغربي ويجتاز بعضه تحت تيار الخليج وبعضه بين ذلك التيار وشاطئ الولايات المتحدة الامريكانية



أسباب التيارات .. اختلفت آراؤهم في ذلك فقال بعضهم انها من قبل حركة الارض ووجه ذلك بانه حيث كان التصاق الماء بالارض غير شديد ولذلك لا يمكنه لحوقها في سرعة حركتها الى جهة الشرق فيتأخر عنها ويجه انجها عكسيا أى من الشرق الى الغرب .. وقال آخر انها من قبل فعل الحرارة والتبخر ووجهه بانه يتكون بالتبخر تجويف أو واد في الاوقيانوس في خطي السرطان والجدى ينشأ عنه اندفاع دائم للمياه القطبية لتتلاق ذلك التجويف .. ووجه آخر بان المياه الحارة الخفيفة بالطبع التي توجد في جهات خط الاستواء تجه نحو القطبين على هيئة تيارات حارة في وسط البحار وكما قربت منهما تبرد درجة حرارتها وحفظا للتبادل الطبيعي تجه أيضاً مياه القطبين الباردة الثقيلة بالطبع على هيئة تيارات باردة في وسط البحار الى جهة خط الاستواء مكونة لتيارات مضادة وكما قربت منه تبرد تدريجاً .. وقال غيره انها من قبل فعل الرياح المسماة بالتجارية وهي التي تهب نصف السنة في جهة واحدة والنصف الآخر في جهة أخرى .. وقال آخر ان التيارات نوعان تيار ريحي وهو الذي ينشأ عن الرياح الدائمة التي تهب على وجه الماء وتحرك طبقته العليا وتيار نهري وهو الذي ينشأ عن اعتراض مانع يمنع التيار الريحي فيتسبب عن ذلك ارتفاع سطح الماء المجتمع واذ يحاول الماء الرجوع الى مركزه ينشأ عن ذلك جرى أعمق وأسرع ومثال الاول التيار الاستوائي ومثال الثاني التيار الخليجي .. وقال بعض المتأخرين ان السبب هو اختلاف كثافة ماء البحر في قسمي الاوقيانوس الشمالي والجنوبي .. وقال آخر منهم ان السبب مركب من أربعة أشياء أولها ان لدوران الاوقيانوس حركتين عظيمتين احدهما تابعة لخط الاستواء والاخرى لخط نصف النهار أو الهاجرة وهما قائمتان الواحدة على الاخرى ثانيها ان الحركة الاستوائية ناشئة عن حركة الماء باعتبار دوران الارض والحركة الهاجرية ناشئة عن تفاوت درجات الحرارة في الاماكن القطبية والدرجات الاستوائية ثالثها ان للدوران الهاجري والاستوائي حركتين متعاكستين تعوض احدهما عن الاخرى ويكون جزء من الواحدة فوق جزء من الاخرى في الدورة الهاجرية وذلك ناشئ عن تفاوت درجة الكثافة بينهما رابعها ان عدم مساوات قسمة القارات يمنع انتظام



حركات الدورة القطبية وهو مع عدم انتظام القمر وتأثير الرياح يحدث تيارات ثانوية تحدث خلافا في الحركة العامة والمذهب الاخير هو مجموع هذه الاسباب لكن مع التوقيع بحسب اختلاف الجهات والنقط

[ أتلنجن ] بفتح الهمزة وكسر الناء المثناة واللام واسكان النون وكسر الجيم آخرها نون \* بلدة في دوقيا بادن الكبرى واقعة على نهر الب بالطريق الحديدية تبعد ٧ كيلو مترات عن كرلسرو وأهلها ٤٢٥٠ نفسا فيها معامل للقطن والبارود والورق وعندها انتصر الفرنسيون على الجنود النمساوية في سنة ١٢١١ هجرية

[ أئمة ] بفتح الهمزة والناء والميم آخره ناء مهبطه \* واد من أودية البقيع الذي سماه رسول الله صلى الله عليه وسلم وهي أئمة ابن الزبير وهي بساط طوبلة واسعة تبيت عصمالمال وهناك بئر تنسب الي ابن الزبير وكان الاشعث المسدي ينزل الأئمة ويلزمها فاستمى ماشية كثيرة وأفاد مالا جزيلا قاله البكري في معجم ما استعجم

[ أتنا ] بفتح أوله واسكان ثانيه \* جبل ناري في جزيرة صقلية يرتفع من شاطئ الجزيرة الشرقي وهو متوسط بين طرفها الشمالي وطرفها الجنوبي بين ٣٧ درجة و ٤٣ دقيقة و ٢١ ثانية من العرض الشمالي و ١٥ درجة من الطول الشرقي محيط أسفله ١٨ كيلو مترا ومعدل ارتفاعه ٣٢٥٠ قدما وحول أصل هذا الجبل اقليم مخصب هج المنظر يسمى بريجوني كولنا أي الاقليم المحروث يبلغ عرضه تقريبا ١١ ميلا وفوقه الاقليم المعروف بريجيوني سلفوسا أي الاقليم الكثير الاشجار وهذه البقعة معمورة بكثير من المدن والقرى والتربة المختلطة بمواد بركانية جيدة تبت الزيتون والكرم والحبوب والفواكه والاعشاب العطرية وجودة هواء ذلك الاقليم وتربتها راجحة عند أهالي ذلك الاقليم على مخاوف الثورانات البركانية فلا ينزعجون منها أصلا ويوجد في الاقليم المذكور غابات فيها كثير من أشجار الفلين والسكتنا وفي الجهة العليا منه يؤخذ كثير من أشجار الصنوبر والزيتون والسنديان والحوور والزعرور وأعظم هذه الاشجار شجر السكتنا قيل ان الشجرة منه كأنها مجموع سبعة أشجار ولذلك تدعى عندهم بشجرة الفرس لأنها نفل مائة فرس ويوجد في أعلى الجبل المذكور جبل مكون من حجارة



ورماد ارتفاعه نحو ١٠١٠٠ قدم وفي ذلك الجبل فوهة بركان قطرها نحو نصف ميل وعمقها الى ٨٠٠ قدم ينبعث منها دائماً دخان ويسمع منها دمدمة وفي أطراف الجبل المذكور جملة فوهات بركانية وأول هيجان حدث في هذا الجبل هو هيجان سنة ٤٧٥ قبل الميلاد وجملة الهياجانات التي حدثت في براكين هذا الجبل من ذلك التاريخ الى الآن نحو ٩٥ هيجاناً على ما قيل ومن الهيجانات الذي تذكر هيجان سنة ١٠٨٠ هجرية فانه قرب حصوله تزلزلت الارض ولمعت البروق وسمع هزيم الرعود الي جهات بعيدة وتكلفت قة أثنا بلهب نار كثيف وبعد مضي احدي عشر يوماً أخذت المواد البركانية تتصاعد في الجو والاعمدة الرمادية تنصب فوق تلك الفوهة التي كان يسمع منها دوي مستمر وبقيت المواد تقذف مدة شهرين وكان قذفها واصلا الي البحر حتى شغلت منه مساحة ١٨٠٠ قدم وسخنت منه مياه تلك النقطة واضطربت اضطراباً شديداً حتى كان يسمع لها أصوات عجيبة أشد من أصوات الرعود واحتجبت الشمس بالبخار المتصاعد وتدمرت مدينة قطوانة وهلك من أهلها ١٥ ألف نفس وهدمت قرية نيكولوس التي هي على بعد عشرة أميال من قطوانة ثم بعد مضي أيام انفتحت شقوق في الجبل وانفجر منها يتابع من السوائل البركانية فدمرت ١٤ قرية ثم انفجرت شق كبير طوله ١٢ ميلاً وانبعث منه نور ساطع جداً وامتد الى مسافة ميل وفي مدة ٢٠ يوماً اجتازت السيول البركانية ١٥ ميلاً حتى بلغت البحر وبقي ما يجمع من تلك السيول حارامدة ٨ سنين حتى انه لا يستطيع أحد وضع يده في شق من الشقوق البركانية وبقية حوادث الانفجارات السابقة قريبة من هذه وقد اعتنى كثيراً من المؤرخين بكتابة هذه الحوادث وتفصيلها كما يعتنى بتاريخ أمة من الأمم أو بعض رجال العلم الشهيرين وقد حمل الشغف كثيراً من أصحاب العلم والمباحث الجيولوجية على السياحة الى هذا الجبل والاطلاع على عجائبه ويبتون ضمن مغارة في رأس الجبل على ارتفاع ٥٣٦٢ قدماً ويمشون على الثلوج والجليد والرماد البركاني مسافة عشرة أميال ثم اذا وصلوا الى الفوهة المطلوبة وجدوا حفرة عميقة لا تدرك بيضيتها الشكل محيطها نحو ٣ أميال وحافتها مرسبة من زبد ومعادن ذائبة ومختلطة وقد قضى العلماء عجبا من القوة التي



تقذف المواد المذكورة من عمق لا يعرف له قرار الى ارتفاع شاسع فصبغان الذي على كل شيء قدير

[ أنواي ] بفتح أوله وثانيه وثالثه ثم ألف بعدها ياء \* جزيرة من جزائر سنديويتس واقعة بين ٢٢ درجة و ٨ دقائق من العرض الشمالي و ١٥٩ درجة و ٣٠ دقيقة من الطول الغربي على مسافة ٢٤ ميلا من هاواي مساحتها ٥٢٧ ميلا مربعا وشكلها بيض وطولها ٤٠ ميلا وعرضها في معظم اتساعها ٢٤ ميلا وأراضيها مرتفعة يتخللها أودية عميقة جيدة التربة ويعلوها قمم ارتفاعها عن سطح البحر ٧,٠٠٠ قدم وبأخذ سطحها في الميل من حدود الاراضي الى البحر وعدد سكانها ٤,٩٦١ نفسا

[ إنون ] بكسر أوله وضم ثانيه \* مدينة في مقاطعة بوكنفام في انكلترا واقعة على ضفة نهر التيمس اليسرى على مسافة ٢٢ ميلا الى القرب من لندن برا سكانها ٣٢,٠٠٠ نفسا وهي مشهورة بمدرستها المسماة بما ترجمته مدرسة الملك أنشأها هنري السادس سنة ١٤٤٠ ميلادية مستعدة لدرس العلوم العالية فيها جملة من التلاميذ

[ أنيس ] بفتح أوله وكسر ثانيه بعده ياء ساكنة ثم سين مهملة \* قسبة من ولاية الاورن في فرانس على مسافة ٢٩ كيلو مترا من دمفرتن الى الشمال فيها جملة معامل عدد سكانها ٧٧٦ نفسا

[ إنين ] بكسر أوله وثانيه بعدها ياء ساكنة ونون \* قسبة في ولاية الموز من فرانس على بعد ٢٠ كيلو مترا الى الشمال الشرقي من فردون سكانها ٤٩٤, ٢٠ نفسا كانت سابقا مدينة حصينة

[ أينا ] بفتح الهمزة وكسر الثاء واسكان الياء وفتح النون آخره الف \* مدينة في ولاية نابولي من إيطاليا واقعة على مسافة ١٧ كيلو مترا من سورا الى الجنوب الشرقي سكانها ٦٠, ٢٠٠ نفس وهي مدينة قديمة جدا كانت سابقا كرسي أسقفية ثم الغاء البابا أوجين الثالث



### باب الهزمة والناء وما يليهما

[ أنابسكا ] بفتح الهزمة والناء ثم ألف وباء موحدة مفتوحة وسين ساكنة وكاف مفتوحة بعدها ألف • بحيرة في أمريكا الشمالية الانكليزية موقعها بين ٥٩ درجة من العرض الشمالي و ١٠٦ الى ١١٢ درجة من الطول الغربي طولها من الشرق الى الغرب ٢٣٠ ميلا وعرضها من الشمال الى الجنوب ٢٠ ميلا يصب فيها نهر باسمها طوله ٦٠٠ ميل وهي أيضاً اسم لنهر نبعه في الجبال الصخرية بالقرب من جبل برون بين ٥٢ درجة و ١٠ دقائق من العرض الشمالي و ١١٦ درجة و ٣٠ دقيقة من الطول الغربي يجري شمالا ثم الى الشمال الشرقي على غير استواء وينتهي الى بحيرة أنابسكا طوله نحو ٦٠٠ ميل

[ أنارب ] ذكرها في الاصل وكذا البستاني في الدائرة ٠٠ وقال في سنة ٥٠٤ للهجرة جمع صاحب أنطاكية أمخابه من الافرنج وحشد الفارس والراجل وسار نحو حصن الانارب المذكور وحصره ومنع عنه الميرة فضاقت الامر على من به من المسلمين فنقبوا من القلعة قبا قصدوا أن يخرجوا منه الى صاحب أنطاكية فيقتلوه فلما فعلوا ذلك وقربوا من خيمته استأمن اليه صبي أردني فعرفه الحال فاحتاط واحترز منهم وجد في قتلهم حتى ملك الحصن قهراً وعنوة وقتل من أهله ألني رجل وأسر الباقين ٠٠ وفي سنة ٥١٣ هزم الامير ايلغازي صاحب حلب الافرنج وفتح منهم هذا الحصن بعد أن قتل سيرجال صاحب أنطاكية ٠٠ وفي سنة ٥١٧ كان بحلب بدر الدولة شليمان بن عبد الجبار بن أرتق وهو صاحبها وكان قد أكثر الافرنج قصد حلب وأعمالها بالاغارة والتخريب والتحريق فخافهم بدر الدولة المذكور اذ لم يكن له بهم قوة وهادنهم على أن يسلم حصن الانارب ويكفوا عن بلاده فأجابوه الى ذلك وتسلموا الحصن وتمت الهدنة بينهم واستقام أمر الرعية باعمال حلب وجابت الاقوات وغيرها ٠٠ فلما فرغ عماد الدين زنكي من أمر البلاد الشامية وحلب وأعمالها وما ملكه وقرر قواعده عاد الى الموصل وديار الجزيرة ليستريح عسكره ثم أمرهم بالتجهيز فتجهزوا وأعدوا واستعدوا فعاد بهم عماد الدين سنة ٥٢٤ الى الشام وقصد حلب فقوى عزمه على قصد حصن حلب ومحاصرته لشدة ضرره بالمسلمين فكان من به من الافرنج يقاسمون حلب على



جميع أعمالها الغربية حتى على رحي لأهل المدينة بظاهر باب الجنان بينها وبين حاب  
عرض الطريق وكان أهل البلد معهم في كرب شديد فاتهم كانوا يغارون عليهم وينهبون  
أموالهم فلما رأى هذا الحال صمم العزم على حصر هذا الحصن فسار اليه ونازله فلما علم  
الافرنج بذلك جمعوا فارسهم وراجلهم وساروا نحوه فاستشار أصحابه فيما يفعل فكل  
أشار بالعود الى الحصن لان لقاء الافرنج في بلادهم خطر فقال لهم ان الافرنج متى  
رأونا قد عدنا طمعوا وساروا في أنزنا وخرّبوا بلادنا فلا بد من لقاءهم على كل حال  
ثم ترك الحصن وتقدم نحوهم فالتقوا واصطفوا للقتال وصبر كل فريق لخصمه واشتد  
الأمر بينهم فظفر المسلمون بالافرنج وهزموهم أقبح هزيمة ووقع كثير من فرسانهم في  
الأسر وقتل منهم خلق كثير وتقدم عماد الدين الى عسكره بالانجاز وقال هذا أول مصاف  
عماناه معهم فلندقمهم من بأسنا مايسبق رعبه في قلوبهم ففعلوا ما أمرهم . . وقال ابن الأثير  
ولقد اجتزت بتلك الأرض سنة ٥٨٤ للهجرة ليلا فليل قليل لي ان كثيرا من العظام باق الى  
ذلك الوقت فلما فرغ المسلمون من ظفرهم عادوا الى الحصن وتساموه عنوة وقتلوا  
وأسروا كل من فيه وخرّبه عماد الدين وجعله دكا . . وفي سنة ٥٣٢ رحل الروم الى  
قلعة الانارب فخاف من فيها من المسلمين فهربوا عنها تاسع شعبان فملكها الروم وتركوا  
فيها الاسارى والغنائم وجملة من الروم يحفظونهم ويحمون القلعة ثم ساروا فلما سمع  
الامير أسوار بحلب رحل فيمن عنده من العسكر الى القنعة المذكورة فأوقع بم فيها  
من الروم فقتلهم وخلص الاسرى وعاد الى حلب

[ أثافت ] ضبطها في الاصل بفتح الهمة وتبعه البستاني في الدائرة وضبطها البكري  
في معجم ما استعجم بضم الهمة وقال وهي في بلاد همدان وهي دار الكباريين من ولد  
ذى كبار بن سيف بن عمرو بن سبيع بن السبيع بن صعب بن كثير بن مالك بن جشم  
ابن حاشد

[ أناية ] ذكره في الاصل وقال البكري في معجم ما استعجم \* هو بنزدون العرنج  
يميلين عليها مسجد للنبي صلى الله عليه وسلم وبالانابة آيات وشجر أراك وهناك ينتهى  
حد الحجاز وروي سلمة الضمري عن الهزلي أن رسول الله صلى الله عليه وسلم خرج



يريد مكة وهو محرم حتى اذا كان بالروحاء اذ حمار وحشى عقير فذكر ذلك للنبي صلى الله عليه وسلم فقال دعوه فانه يؤشك ان ياتي صاحبه نجاء الهزى وهو صاحبه فقال يارسول الله شئتك بهذا الحمار فأمر رسول الله صلى الله عليه وسلم فقسمه بين الرفاق ثم مضى حتى اذا كان بالانابة بين الروينة والعرج اذ ظبي حاقف فى ظل وفيه سهم فزعم ان رسول الله صلى الله عليه وسلم أمر رجلا يقف عنده لا يريه أحد من الناس حتى يجاوزوه . وروى الزبير عن اسماعيل بن عتبة السهمى قال أقبلت من غزوة

حتى اذا كنت بالانابة اذ أنا بشاب ميت وبظبي مذبوح وبناة عبرى وهي تقول  
يا حمز بن حمز بنى نهد وأسرتهم      نكل العدو اذا ما قبل من رجل  
يا حمز لو بطل لقاءك قدر      على الانابة ما أزرى بك البطل  
أمت فتاة بنى نهد معطلة      وبعلمها بين أيدى القوم يحنمل  
كانت منته وخزاً بذى شعب      فارتض لا أود فيه ولا قلل

قال فسألها عن شأنها فقالت هذا ابن عمى وأنا وردنا هذا الماء فر بنا هذا الظبي فأخذه وصرعه ليذبحه فوخزه بقرنه فقتله انتهى

[ أثيرة ] بنتحات على وزن فعلة \* هي أرض بالقيع سميت بتقدير بها يقال له الاثيرة وهي أرض كثيرة النخل كانت وقفا على عباد بن حمزة بن عبد الله بن الزبير بن بكار قاله البكرى فى معجم ما استعجم

[ أثيرة ] جعله فى الاصل اسما لبني المحل بن جعفر أو لبني اليربوع مستشهداً عليه بكلام حرير وكلام الراعى . وقال البكرى فى معجم ما استعجم هو جبل فى ديار نعيم واستشهد عليه بما استشهد به المصنف بقول ابن مقبل

أوقدن ناراً يثبت التى رُفِعت      من جانب القف ذات الضال والهبر

[ أثيرة ] جعله المصنف فى الاصل جمعاً اسماً لجبال بمكة . وقال البكرى فى معجم ما استعجم هو بلد ويقال يثيرة تبدل الهزمة ياء كما قالوا أرنى ويزنى وليس بجمع نير الجبل المعروف كأنظن بعضهم . قال الراعى

أورعة من قفا فيحان حلأها      عن ماء أثيرة الشباك والرصد



[ أُنْجَم ] قال الهمداني في جزيرة العرب هو \* واد في أرض السكاسك من اليمن  
 [ أُنْجَمْتُون ] بفتح الهمزة وكسر الثاء واسكان الراء والسين ثم تاء مثناة مضمومة  
 بعدها واو ساكنة ثم نون \* هي مدينة تجارية من انكلترا في كونتية ورويك على  
 مسافة ٢٠ ميلا من مدينة ورويك تشتمل على قليل من الشوارع وعدد أهاليها  
 ٣٠٠٠ نفس

[ أُنْجَمِي ] بضم الهمزة واسكان الثاء وكسر الراء ثم ياء ساكنة بعدها سين مهملة  
 اسم \* لسلسلة جبال في بلاد اليونان وهي الآن حدفاصل بين أملاك الدولة العلية ومملكة  
 اليونان وتعرف باسم كنافوتري

[ اُنْجَم ] بكسر الهمزة والثاء آخرها لام ويقال له أيضا بالثاء المثناة ٠٠ وغايه  
 جرى المصنف فذكره في الاصل في الهمز مع الثاء والبستاني في الدائرة جرى على  
 الأول وقال ويعرف عند الافرنج \* بنهر فولغا وكان يعرف قديما بنهر را وهو أعظم أنهر  
 أوروبا طولا يخرج من روسيا من جوار أوستاسكوف في ولاية نهر من وسط غابة  
 فولكونسكي المتسعة بين ٥٧ درجة من العرض الشمالي و٣٣ درجة من الطول الشرقي  
 ويتجه في أول مسيره نحو الجهة الشرقية ثم يميل نحو الجنوبية ويمر بجملة مدن وقصبات  
 وقرى ثم يصب في بحر قزوين قرب مدينة استراخان ومصبه متشعب الى نحو ٧٠ شعبة  
 وطوله يبلغ ٢٠٣٠٠ ميل ومعدل الانخفاض بين مخرجه ومصبه ٦٠٠ قدم ومجره كله  
 ٥٠٠٠٠٠٠٠ ميل مربع وحيث كان خاليا من الشلالات كان مسير السفن فيه سهلا  
 وعدد القوارب التي تسير فيه سنويا نحو ٥٠٠٠٠ قارب وأهمية هذا النهر ناشئة بالاكث  
 عن فروع المتعددة وأعظمتها نهر كاما الذي يحول اليه مسير السفن مدة نصف السنة بسبب  
 الجليد والرمال التي تراكم في مجرى النهر الكبير ٠٠ هذا وان فروع الفولغا والمشروعات  
 المائية التي قامت بها الامبراطورة كاترينا الثانية مما سهل المواصلات بين كل الولايات  
 الداخلية في القسم الاوروبي من الامبراطورية الروسية ويوجد في النهر المذكور كميات  
 وافرة من السمك انتهى ببعض اختصار

[ أُنْجَمِي ] بفتح الهمزة وكسر الثاء واسكان اللام وكسر النون آخره ياء \* جزيرة



في أرض من سومرستشير من انكلترا مساحتها ٤٨٤.٠٠٠ برد مربع موقعها على مسافة ٧ أميال من بردج واتر الى الجنوب الشرقي

[ أثلون ] بفتح أوله واسكان ثانيه وضم اللام ثم واو ساكنة بعدها نون ويقال لها أثلونة \* مدينة تجارية من ايرلانده موقعها على ضفتي نهر شانون عند مدخله الى لوري على مسافة ٦٨ ميلا من دوبلين الى الغرب يوجد على النهر المذكور قرب هذه المدينة جسر جميل قد أنشأه ترعة فصار يمكن السفن أن تسير فيه مسافة ٧٠ ميلا ويوجد قصر على ضفته اليمنى ٥٥ وتتصل هذه المدينة بالسكة الحديدية بدوبلين وغولوي سكانها نحو ٧٠٠٠ وتجارتها واسعة بواسطة المراكب التجارية التي تسير في الترع الكيرة وقد حاصرواها الثالث هذه المدينة ولكن لم يظفر ثم استولى عليها الجنرال غنكل في ٣٠ حزيران (جون) سنة ١١٠٣ هجرية

[ إئد ] ضبطه في الاصل بكسر الهمزة والميم وضبطه البكري في معجم ما استعجم بفتح الهمزة وضم الميم كأنه جمع ثم يوروي الشاهد كذلك . قال الهمداني هو \* موضع في ناحية البحرين والجمامة

[ أنز ] بفتح الهمزة وكسر الثاء واسكان النون آخره زاي \* اسم لمقاطعة في جهة جنوب شرقي أو هايو من أمريكا موقعها نهر أو هايو مساحتها ٤٣٠ ميلا مربعا كان عدد سكانها سنة ١٢٨٧ هجرية نحو ٢٣.٧٦٨ نفسا . يكثر فيها الفحم الحجري والحديد والملح والغنم والقمح والذرة والبطاطا والتبغ والصوف وهي أيضا اسم \* قسبة في الولايات المتحدة الامريكانية موقعها على نهر أو كوفي سكانها نحو ٤.٢٥١ نفسا منهم ١.٩٦٧ من السود وفيها معامل قطن

[ أنور ] ضبطها في الاصل بضم الثاء المثناة وسكون الواو وضبطها البكري بفتح أوله واسكان ثانيه وفتح الواو

[ أثث ] بفتح أوله وكسر ثانيه بعده ياء مثناة تحت ساكنة ثم ناء مثناة وأثث مصغر ويخفف \* قلتان بشرقي البقيع في الحرة يبتقي ماؤهما ويصيف

[ أثينا ] بكسر الثاء يونانيتهما أثيني وبالفرنساوية أثين وبالانكليزية أثينز والعرب ( ١٧ - منجم أول )



تلقبها بمدينة الحكاء وربما وردت في بعض كتبهم باسم زيتونه \* وهي مدينة من أشهر مدن اليونان القديمة والحديثة واقعة بين ٢٧ درجة و ٣٦ دقيقة من العرض الشمالي و ٢٣ درجة و ٣٨ دقيقة من الطول الشرقي ٠٠ ويقال ان أصل مدينة أيننا قلعة بنيت على صخر وليس ذلك ببعيد فان كثيراً من المدن يمكن ارجاءه الى هذا الاسل ويظهر أن اتخاذ هذه العادة في تلك العصور كان هرباً من هجوم المراكب البحرية وتمحصنا من زحف الاعداء في السهول ٠٠ والذي يظهر من حكايات الاكروبوليس انها سميت بأيننا باسم معبودة الحكمة عند اليونانيين وكانت هذه المدينة قديماً أوسع جداً مما هي عليه الآن وكان عدد أهلها ٨٠٠٠٠ نسمة وكان لها ثلاثة مين على البحر وثلاثة عشر باباً وكان بها أبنية عظيمة وهياكل وأبراج لاتزال آثارها باقية الى الآن واكتشف أخيراً على البنكس وهو المجمع الاهلي وبركة بان وجميعها من أنقر الأبنية مزخرفة بالقوش والصور والكتابات ٠٠ وكان يصل بينها وبين مينائها بيروس حائطان طويلان عظيمان ٠٠ ويقال كان تأسيسها سنة ١٦٤٣ قبل الميلاد وأول من تملكها هو ككروبس المصري ثم نداوها بعده ١٦ ملكاً وكان أحب الملوك الى الشعب نيسبوس الملك التاسع وهو الذي أقام أساساً للقوانين التي أصلها سولون بعده ٠٠ ومما خلد ذكره في القرون التابعة الهيكل الجميل الذي بناه وسمى باسمه ولم يزل محفوظاً الى الآن ٠٠ والملك السادس عشر وهو ككروس هو الذي ضحى نفسه في حرب أقيمت في دفع مهاجمات البيلو يونيسه سنة ١١٣٢ قبل الميلاد ولما قتل لم يُسمح لأحد بعده أن يلقب ملكاً ثم خلفه ابنه ميدون ولقب بارخون أي رئيس ثم خلفه أرخونا جملة أراخنة وبقيت حكومتهم جارية في تلك البلاد مدة طويلة ولم يوجد جدول مستوف لأسماء الأراخنة ولم يكن في أيننا عند قيام الأراخنة في أول الأمر هيئة حكومة تستحق الذكر إلا مجلس القضاء ثم مع تهادي الزمان أخذ الاشراف يتمادون في الظلم والجور والقبائح فنفرت منهم الامة أي تغار ٠٠ وفي سنة ٦٢٤ قبل الميلاد فوض الى داركوانيس نظامات جديدة مكتتبة فوضع نظاما كانت قوانينه صارمة جداً فكان اجراؤها من الامور المستحيلة ثم بعد اثني عشرة سنة قام سيلون الذي هو من مشاهير الاشراف وحاول اختلاس السلطة الاولي في البلاد



نخابت مساعيه فالتزم أن يججو بنفسه وقتلت أتباعه عن آخرهم ثم في سنة ٥٩٤ قبل الميلاد جعلت السلطة للحكيم سولون الذي كان ميلاده سنة ٦٥٨ قبل الميلاد وسببه أن جور الاشراف وظلمهم والفقير المدقع والذل والهوان تركت أهالي أبينا في حالة دنية جدا حتى صار كثير منهم أرقاء بالديون التي كانت عليهم فخافت عقلاؤهم وقوع ثورة أو انتشاب حرب فانتخبوا الحكيم سولون المذكور أرخونا عليهم وجعلوا السلطة مطلقة عليهم مفوضا فوضع نظاما جديدا . . وكان مما قرره فيه ان حق السلطة السياسية هو للملك لا للولاة خلافا لما كان جاريا فيما مضى وقسم الاهالي بحسب أملاكهم الى أربعة أقسام . الاول الذين لهم مداخيل سنوية تساوي ٥٠٠ مادمي فما فوق من الحنطة . والثاني الذين لهم مدخل بين ٣٠٠ و ٥٠٠ مادمي وقدرة على تقديم حصان للحرب . والثالث الذين لهم مداخيل سنوية من ٢٠٠ الى ٣٠٠ مادمي ولهم قدرة على اقتناء زوج من البقر . والرابع الذين لهم مداخيل دون ٢٠٠ مادمي وكان هذا التقسم الاخير معني من الاموال الاميرية ومنوعا من الدخول في المأموريات العمومية . . وكانت المأموريات الاولى منحصرة في التقسم الاول والمأموريات الثانوية شائعة بين التقسم الثاني والثالث وكان التقسم الثاني يستخدم في الجيش كفرسان والثالث كشاة بسلاح ثقيل ولكن كان لكل هذه الاقسام حق الصوت في انتخاب الأراخنة وباقي الحكام وأقام هيئة قضائية سماها مترجته شورى الاربعمائة ينتخب الشعب أعضائها بحيث يكون انتخاب مائة من كل قسم من الاقسام الاربعة المذكورة وقوى سلطة هذا المجلس وجعل له حقا في المحافظة على تصرفات الاهالي وحياتهم ونظامات البلاد ثم بعد أن فرغ من تقرير نظامه اشترط على أبناء وطنه أن يسلكوا بموجبها مدة عشر سنين وخرج من بلاده للسياحة وفي أثناء غيابه استولي بين ستراتوس أحد أقاربه على أبينا وذلك سنة ٥٦٠ قبل الميلاد وأقام فيها أبينة كثيرة عمومية زادت روثقا وجمع مكتبة عمومية لفائدة الشعب واستحضر اليه أعظم الشعراء والعلماء والصناع من سائر جهات بلاد اليونان ومات سنة ٥٢٧ قبل الميلاد ثم خلفه ولداه أبياس وأبرخوس ثم قتل ابرخوس سنة ٥١٤ وايباس اضطره الامر الى الخروج من أبينا سنة ٥١٠ والهرب الى آسيا وبقيت نظامات سولون جارية



مدة من الزمان الي أن أحدث كالشبناس بمض تغيرات فيها حسب ميل الشعب • منها امتداد حق تولي المصالح العمومية الي عدد من الاهالي أكثر من السابق وبناء عليه قسم الشعب الي عشرة أقسام ثم قسم تلك الاقسام الي أقسام ثانوية سهاها ذممي وكانت العادة الجارية أن يضاف الي اسم كل من الأهالي اسم الذممي الذي ينتمي اليه • ومنها توسيع دائرة قوة مجلس القضاء وزيادة مائة على عدده فزادت حينئذ قوة الشعب وسطوته في أعمال الحكومة وزاد ارتقاؤه في سلم الرغد والنجاح • فهبج ذلك الحسد والغيرة في قلوب جيرانهم الاسبرطيين فاخذوا يعاكسون أعمال الحكومة الاينية بجري بين الفريقين مالا يسعنا ذكره • هنامن الحروب ثم جرت بين أهالي أنينا وبين الفرس معارك كثيرة فكانت الحرب بينهم سجالات • ثم عقدت أكثر الولايات اليونانية في آسيا الصغرى وجزائر الأرخيبيل اتحادا للدفاع العمومي واعترفت برآسة أنينا عليها وقدمت لها مبلغا من النقود وجملة من السفن لكي تحميها من هجمات الاعداء عليها فاخذ أهل أنينا في بناء مدينتهم على دائرة أوسع وتحصينها بقلاع امنع وأقاموا حولها سورا عظيما نيبعا وزادوا عدد السفن • • وأحسن أعصر أنينا عصر بركليس فان الحكومة في أيامه كانت ديمقراطية بالاسم فقط وبالفعل كانت حكومة عظيمة ودامت حكومته نحو ٤٠ سنة وقد ترقى في زمنه جملة فنون وصنائع وشيد مدرسة للتمدن ومركزا للصنائع وقبل موت بركليس بمدة قليلة غزت جنود لقدموبينا سهول أنينا فهربت أهاليها الي المدينة وتحصنوا بها ثم في السنة التالية غزتها ثانية وحدث في أثناء ذلك طاعون شديد مات به ربع الأهالي وهلك به أولاد بركليس ثم هو نفسه في السنة التالية ثم لما لم يبق له خلف يتولي مركزه قام بعده جملة من ذوي الرتب والرآسة والثروة وتزاحوا في أمر الولاية والسلطة ومن ذلك الحين اضطربت الاحوال وانتشبت الحروب المستعيلة وخربت الحصون والقلاع والاسوار ودام الأمر على ذلك مدة طويلة • • ثم انقطعت تلك الحروب وعادت الحكومة الديمقراطية الي مركزها الاصلى وردت أنينا كما كانت ورجعت مركزا للتمدن ووطنأ للفلاسة والفنون والصنائع وشيدت فيها الهياكل والمحافل العمومية والمدارس ومنازل الفلاسة واستحكمت فيها النشاط بشكل عجيب وكثرت فيها المحاضرات الشعرية والالعب



والملاهي حتى كأن تلك الحروب لم تكن وكان سقراط العالم الأثيني المشهور ينشئ الخطب السياسية وينشرها بين الأهالي وألف كتابا في مدح أثينا وحسن نظاماتها . . ثم في سنة ٣٦١ قبل الميلاد عقد صلح عام بين كل الأحزاب الا اللقديمانيين ثم نشبت الحرب بين الاثينيين والقرنثيين واستدرج الى وقوع الإشتباك مع دولة مكدونيا وحدثت الواقعة الشهيرة التي أخذت أهمية في تاريخ أثينا ولا زالت الحروب تتوالى الى سنة ٣٥٥ قبل الميلاد واذ ذاك انتهت تلك الحروب . . وفي سنة ٣٥٦ ولد الاسكندر واستولى أبوه فيليبس على يونان من مكدونيا وتقرر الصلح . . وفي سنة ٣٥٤ صار ديموستانس عضواً لمجلس البول وفي تلك السنة ألقى خطباً عمومية أظهر بها مقاومته لتعديت فيلبس المكدوني ووصفه بالطمع وعداوة حرية اليونان واستقلالها فوقع بينهما نفاق أدى الى الخصام وحدثت وقعة كارونيا الهائلة التي قتل بها اسقراط ودارت فيها الدائرة على عساكر أثينا سنة ٣٣٨ قبل الميلاد فازدادت شوكة فيلبس قوة وأمسى مستقبل اليونان بيده . . ولما وصلت أخبار تلك الواقعة الى أثينا هاج الناس وماجوا وأخذوا في التحصن والاستعداد للدفاع وأقاموا ديموستانس ناظرا للتحصينات وشراء ما يلزم من المهمات وانحصرت أهالي المقاطعات في المدن فلما رأى فيلبس ما رأى عدل عن عزمه خوفاً أو سياسة ثم لازال يسي في انضمام قوة اليونان اليه قصد المهاجمة بلاد الفرس الى أن انتهت مطامعه بقتله في ايجياسنة ٣٣٦ قبل الميلاد وكان ذلك راحة لديموستانس وحزبه وأخذوا في التدابير التي بها يمكن التملص من سلطة المكدونيين وصولتهم . . فقام الاسكندر ابنه وظهر بمطامع كطامع ابيه وبينما كان مشغولا بمحاربة تريباليا وثراقة في جهة الشمال اذ حدثت في غيابه حركة عصيان في طيبة كان لديموستانس وحزبه فيها يد فلما بلغ الاسكندر ذلك سار الى أثينا وحاصرها ففتحها وأعمل السيف في بعض أهلها وضرب الرق على الباقيين وخرّب بيوتها ثم أخذ في فنوحانه في آسيا سنة ٣٣٤ وأخذ يمتد في الشرق وتكملت أعماله باكليل الظفر حينما توجه في المدة المذكورة سادت الراحة في أثينا سيادة كانوا ينشأون منها الى أن بلغتهم أخبار موت الاسكندر سنة ٣٢٣ قبل الميلاد فارادوا التملص من سلطة المكدونيين فلم يمكن وتجدد القتال بين الفريقين ولم تزل الحالة يوما



ظفرا ويوما شدة الى أن وقعت أثينا فريسة المكدونيين وسم نفسه ذيموستانس خوفا من موته بيد أعدائه وتسلطت اذ ذاك سلطة المكدونيين في أثينا مدة طويلة الى أن فتح الرومانيون بلاد اليونان ٥٠٠ سنة ٢٠٠ قبل الميلاد انتشبت الحرب بين مكدونيا والرومانيين واستولي الرومانيون على بلاد اليونان بأسرها سنة ١٤٦ وسوها لإخائية فكانت أثينا في أيامهم زاهرة وبنيت فيها المدارس العلمية العالية حتى صارت موردا لأولاد أمراء رومية وأعيانها لكي يتموا فيها علومهم على أيهم المعلمين ٥٠٠ ومن أعظم الحوادث التي جرت في عهد أوغسطس قيصر ولادة المسيح في اليهودية وتأسيس الديانة المسيحية وذهاب بولس الرسول الى أثينا وتقديمه الخطاب الشهير وإيمان ذيونيسوس بالمسيح كما هو المذكور في الاصحاح السابع عشر من سفر الاعمال ولم تزل أثينا آخذة في الانتظام سائدة في الترقى عدة سنين تعثر بها عواصف حرية فنزل منها ثم تعود وأخذت الديانة النصرانية تنتشر وتقوى شوكتها خصوصا حين ارتقى قسطنطين الكبير نخت الملك ومع ذلك بقيت المدارس الفلسفية عامرة الى أوائل القرن السادس فقطع بوستيانوس أجرة المعلمين في أثينا ومنع تعليم الفلسفة بدعوى أنها مضرّة للتصراية وطابا لتوفير المال ٥٠٠ فأخذت أثينا من ذلك الوقت في الانحطاط تدريجيا حتى صارت كباقي المدن وكانت الاهالي في تلك المدة عاشرين بالراحة والسلم وأحباب المطامع كانوا يذهبون الى القسطنطينية لطالب الوظائف والمال وتدرست اذ ذاك عبادة الاصنام واضمحلت بالكلية وخلفتها المسيحية وأقيمت في المدينة كنائس كثيرة ٥٠٠ وفي القرن الرابع عشر تغلب روجير ملك صقلية على أثينا ونهبها وغزا أيضا باقي جهات اليونان ٥٠٠ ولما انتشبت الحرب الصليبية الرابعة قسمت أوروبا بلاد اليونان بعد فتح القسطنطينية سنة ٦٠١ ميلادية بين الامراء الفرنسيين وأصبحت أثينا تضاهي أوروبا وانتشرت اللغة الفرنسية بين أهاليها ٥٠٠ ثم لما امتدت غزوات الأتراك وفتوحاتهم في تلك البلاد سقط الفرنسيون حالا امامهم وطمس ذكرهم ٥٠٠ سنة ١٤٥٦ ميلادية وهي السنة التي فتح فيها السلطان محمد الثاني أثينا كانت تلك المدينة زاهية زاهرة وكان عدد سكان أهلها فيما قيل ٥٠٠٠٠٠ نسمة فعاملها السلطان الفاتح بالحلم والرفق وزارها بنفسه وأنعم على سكانها بالعامات كثيرة وأقام عليها



مأمورا ذا رتبة سامية من رجال بلاطه فنخلصت بذلك من المظالم والتعديات وبعدها أقام السلطان عساكر المحافظة ووعدهم بنوايا حسنة ودع الأتراكين وزحف بعساكره قاصدا المورة ٥٠ ثم رجع إليها سنة ٨٦٤ هجرية وأقام في الجهة المسماة بأثينا وجعل البرينونون جامعا تقام فيه الصلاة للمسلمين ٥٠ وفي سنة ٨٧٢ هجرية نيران الحرب بين أهالي البندقية والعثمانيين فهاجم أهل البندقية بلاد اليونان بسنهم العظيمة وخرجوا إلى البر في بيروس وأخرجوا العثمانيين من أينما بعد معركة شديدة وبقيت أينما تحت حكم أهالي البندقية إلى سنة ٨٧٥ هجرية دخل السلطان بلاد اليونان بجيش جرار وطرد البندقيين منها ونظم حكومتها ووضع عليها جزية سنوية وأقام حاكما عثمانيا عليها يدبر أمور المدينة الخارجية والقاضي يفصل الدعاوى بين العثمانيين بدون أن يتعرض للدعاوى التي بين النصراني ٥٠ وكانت عساكر المحافظة في الأكر وبوليس تحت أمر قائد عثماني ٥٠ أما المصالح المتعلقة بالمدينة فكانت بيد رجال من اعيان الاهالي ينتخبهم الشعب واما الدعاوى التي كانت بين المسلمين والنصارى فكانت الاراخنة يصرفونها بالمصالحة ان أمكن والارفع أولي القاضى واستأنتف عند الاقتضاء إلى الصدر الاعظم واستمر الامر على هذه الحال إلى سنة ١٠٩٩ وفي تلك السنة ظهر بغتة في بيروس اميرال من البندقية يقال له مورسينى كان قد فاز بنصر عظيم في الحرب مع الترك فلما بلغ الأتراكين خبره أرسلوا له وفدا ليخبروه برغبتهم به فلما بلغ الاميرال ذلك حاصر في الحال وأقام المدافع فتحصن العثمانيون بما سمحت لهم به القوة الحاضرة ذلك الوقت ووضعوا كمية وافرة من الذخائر الحربية في البرينونون فاتفق أن جنديا مرب من المعسكر إلى جهة العدو وأخبرهم بذلك المكان فاطلق المحاصرون مدافعهم على ذلك المكان لئلا فاحترقت الذخائر والتجأ العثمانيون إلى التسليم وخرج منهم نحو ٣٠٠٠ نفس بنسائهم وأولادهم ثم حدث في ذلك الاثناء مرض وبائي وأخذت جنود تركيا تتجمع فالتجأ مورسينى قائد البندقيين هو وأتباعه إلى الفرار والرجوع إلى بلادهم ٥٠ وأما الاهالي فمن خوفهم فر كثير منهم هاربين بما قدروا أن يحملوا من موجوداتهم الثمينة وبقيت المدينة خالية إلى السنة التالية ثم أخذوا في الرجوع إليها شيئا فشيئا فعاملمهم السلطان بالحلم وعفى عنهم وأعفاهم من الاموال



الاميرية مدة ثلاث سنين واذذاك أخذوا في بناء المدارس وأخذت البلد في رجوعها الى زهونها الاصلية الى سنة ١١٩١ واذذاك رُزيت أثينا بمهاجمة الأرمن ووط ٥٠٠ وفي سنة ١١٩٢ أقام خاسكيس سورا حول أثينا واكتسب بذلك محبة الاهالي وميلهم اليه فالتمسوا بقائه في مأموريته فاجابهم الباب العالي الى ذلك فلما نال مرامه واستقر في منصبه تسلطن في جوره وظلمه الى أن تصدى الشعب لمقاومته وأفضى ذلك الى نفيه من البلاد ثم اتخذ دسائس ووسائط للرجوع فرجع وبقي الخلاف بينه وبين الاهالي الى أن صدر الأمر بقطع رأسه سنة ١٢١٠ وفي ذلك الوقت أخذت أثينا في الانحطاط وثروتها تناقص وفي تلك الايام فشا فيها الطاعون حتى كادت توكل الى الخراب ٥٠٠ ثم في أول القرن التاسع عشر أخذ اليونان في أسباب النجاح وتجديد الثروة وأخذ كثير من الخطباء والشعراء في تحريضهم على نهوضهم من سقوطهم فاخذوا في بناء المدارس وارسال الشبان الى مدارس أوروبا لتلقي العلوم وهكذا أخذوا في الترقى تدريجيا في أسباب الحرية والاستقلال الى أن ساقهم ذلك الحرب المعروفة بحرب مورة خارج أثينا في سنة ١٢٣٧ ودامت تلك الحرب ٧ سنين ولم يمض الا قليل حتى امتدت الى أثينا واستولى اليونان عليها ونشروا فيها راية الحرية ثم بعد مدة أنت نجدة لعساكر الاتراك ورفع الحصار عنهم فدارت الدائرة على عساكر اليونان وطاردتهم عساكر الاتراك فانهزموا أشر هزيمة ودخلت عساكر الاتراك المدينة وقتلت كثيرا من الاهالي ونهبت المدينة وأحرقتها وأوقعت فيها الدمار ثم انجحت الجنود ولم يبق منها الا المحافظون على الاكر وبوليس فلما رجع الاثينيون الى بيوتهم حاصروا الاتراك وجرى بينهم معارك شديدة ووقع الاتراك في ضيق شديد ونفذ منهم الماء فاضطروا الى التسليم وفي سنة ١٢٣٨ نشر اليونان رايتهم على الأكر وبوليس وقتلوا أسرى الاتراك ولم يبقوا منهم الا القليل وجعلوا بذلك قطعة سوداء في غرة تاريخهم وألبسوا أمتهم عارا لا يمحوه طول الزمان ثم في سنة ١٢٤٢ دخلت العساكر العثمانية الى اثينا وجرت مواقع كثيرة في جوار أثينا الى أن دخلها الاتراك عنوة وهرب اليونان وقتل كثير من شجعانهم وأسر بعضهم وقتل ٢٤٠ من قوادهم واستلموا القلعة بعد حصار ١٤ شهرا وخربت أكثر بيوت أثينا وأبنيتها القديمة واستمرت أثينا تحت حكم الاتراك مدة



طويلة ثم بتوسط بعض الدول سلمت في سنة ١٢٤٨ واتخب أوثوناني أولاد ملك  
ياقاريا ملكاً لليونان ونودي باسمه رسمياً ملكاً في نوبليا ثم نقل مركز الحكومة الى  
أبنا ومن ذلك الوقت ابتدئ تاريخ أبنا كمركز للتمدن الحديث وأسوا جملة قواعد  
ونظامات جديدة وذلك في سنة ١٢٦٠ ومن أهم تلك المنظمات ضمانه حقوق الاهالي  
السياسية والشخصية • ومساواة جميع التبعة • وحرية الاديان والمطبعة • واقامة مدارس  
على نفقة لدولة • وعدم انتهاك حرمة المراسلات • وعدم سجن شخص بدون محاكمة  
• واستقلال القضاة في أحكامهم • وتفويض سن الشرائع الى الملك • ومجلس نواب ينتخبه  
الشعب الى ثلاث سنين • ومجلس شيوخ ينتخبهم الملك مدة حياتهم • الى غير ذلك ثم خلع  
أوثو ملكها الاول ووضع مكانه جورج الاول وأخذت أبنا تسترجع ما فقدته من معالم  
الترقي وبنيت فيها المدارس والمكاتب ومن جعلها المدرسة الكبرى والمكتبة المشتملة  
على ٩٠ ألف مجلد والمطبعة وجملة مدارس لتعلم الصنائع والبنات ولم تزل سالكة سبيل  
الترقي حائزة ثمرات النجاح والامن والسلم الا مناوشات لاتذكر مدة طويلة الى سنة  
١٣٠٢ التي كانت بها حادثة هجوم البلغاريين على ولاية روم ايبي الشرقي ومساعدة الدول  
لهم في ضم تلك الولاية الي البلغار فلما رأى اليونانيون نجاح البلغاريين في ذلك هاجت  
في صدورهم شياطين الفيرة وتحركت نواميس طمعهم وعمتوهم وجبرهم وأرادوا أن  
يأثروا البلغاريين في صنعهم ويأخذوا أيروس (ولاية بانيا) ومناستر (عاصمة ولاية مناستر)  
وكريد وغيرها فقامت جمعية اتريا (جمعية الفساد) تنشر في أوروبا الاخبار المقلقة عن  
أحوال كريد وسوء حالة المسيحيين فيها من قبل تعدي المسلمين عليهم وانهم يذبحونهم  
ذبح الغنم وان الحكومة معينة لهم على ذلك وما أشبه ذلك من أنواع الافتراآت ومع  
ذلك كانت اليونان تحشد جنودها في الحدود العثمانية فاضطرت الدولة العلية حينئذ  
الي حشد جيش للدفاع عن حدودها بقيادة المشير المرحوم أحمد أيوب باشا وأرسلت  
بلاغاً الي الدول تسئلفت به انظارها الي الحركات اليونانية فارسلت دول أوروبا تنصيح  
اليونان وتأمرها بالعدول عن خطتها السيئة فلم تصغ ولم ترضخ لتلك النصائح وازدادت  
في سلوك خطتها واستمرت على حشد الجود وتشبيد القلاع وتحصين الحدود في جملة



• واقع رغما عن نصيح الدول لها مزارا ثم أرسلت سفنها الحربية الى مياه كريد بحجة  
 واهية وعليه أرسلت الدولة العلية بلاغا برقيا ما كذا الى الدول فقررت الدول أن  
 يمنع الاسطول الانكليزي حركات اليونان البحرية واجتمع امام كريد اذ ذاك ٢٨  
 سفينة حربية مختلطة اهتماما بتلك المسئلة ومع هذا كله اليونان مصرة على غيرها مجدة  
 في التزام خطتها بكل نشاط كأن تلك النصائح أوامر معرضة لها على استمرار حركاتها  
 الحربية فاعلقت الدول عليها وأصدرت بلاغها ثانيا الى النظارة الخارجية اليونانية يمولونها  
 فيها ثمانية أيام للكف عن السير في تلك الخطة واجلاء الجنود عن الحدود ولكن  
 لاستحكام عنصر الفرور والجبر أعلنت للدول بانها لا يمكنها القبول عن هذه الخطة  
 لانها مضطرة لحماية مصالحها ومصالح تبعة دينها وعند ذلك قطعت الدول علائقها بينها  
 وبين اليونان ورفعت سفراءها من أثينا ومع هذا كله لم ترجع اليونان عن خطتها  
 بل أرادت أن تجرب نفسها فامرت جنودها التي في الحدود فهجموا على الحدود العثمانية  
 فقاتلهم الجنود العثمانية وصدتهم بعد أن قتل منهم كثيرا وأسرت منهم أورطة بأسلحتها  
 وضباطها فلما استفتحت بهذه الواقعة البائرة انكسرت شوكتها وقفلت راجعة من حيث  
 أتت وفرقت جموعها وألغيت المحاصرة البحرية وأنحلت معضلة عام ١٣٠٤ بدون اعلان  
 حروب رسمي من الطرفين •• ثم لما رأى اليونان ما حازته كريد من النوع الامتيازي  
 المتساق سلم الاستقلال بواسطة مساعدة الدول الاوروبوية وكان من أجل مقاصدها ضم  
 تلك الجزيرة الى بلادها أو عزت الى جمعية الفساد بانارة القلاق في كريد وأخذت في  
 اسعافها في ذلك وصاروا يبتون الفساد ويبذرون بذور الثورة حتى قام المسيحيون على  
 المسلمين في كريد وأخذوا يذبجون أطفالهم ويسبون نساءهم وينهبون المزارع حتى لم يبق  
 أمر فظيع الا اقترفوه وكانت نسبة عدد المسلمين اليهم قدر الربع ثم لا زالت الثورة  
 متواصلة والمذابح متوالية وهم يتهمون بها المسلمين وينشرون ذلك في أوروبا صارخين  
 بالويل والثبور حيث ان أغلب ذلك كان في نواحي القرى والمزارع التي لا يمكن الدول  
 الاطلاع على حوادثها •• ثم أرسلت اليونان بوارجها الى كريد وأنزلت بعض عساكرها  
 اليها بدون اعلان حرب على العثمانيين وأطلقت القنابل على بعض البواخر العثمانية ووقع



مذبحة للمسلمين هائلة واذ ذاك اقتضى نظر الدول أن تحل الجزيرة فصيلة مختلطة من جنود الدول الى حين انحسار هذه المشكلة وصدقت الدولة العلية على ذلك وكان الأمر كذلك . . . ثم أخذت اليونان في جمع جنودها وارسالهم الى لاريسا ظناً منها انها قد ملكت كريد وأنه لم يبق امامها الا الدولة العلية التي يمكن أن تقوم بحركة عسكرية من حدود تساليا وعليه لم ير الباب العالي بدأ من اصدار أمر سني بجمع بعض أورط الرديف وارساله على الحدود دفاعاً للتعدي . . . ثم لازال يتزايد حشد الجنود من كلا الفريقين وكلمها هجم اليونانيون على جهة من الجهات العثمانية قائلين ان هزمهم الى أن هاجم اليونانيون العثمانيين في ( كاريا ) من خمس جهات ولم يمض قليل حتى امتدت شرارات القتال مسافة سبعة كيلو مترات واذ ذاك أعلنت الدولة العلية بالحرب على الدولة اليونانية وكان ذلك في سنة ١٣١٤ هجرية تحت قيادة المشير المرحوم دولتو أدهم باشا وفي مدة قليلة ظفر العثمانيون بالنصرة بعد ما ظهر من بسالتهم وشجاعتهم ما أبهى الدول وتم عقد الصلح في السنة المذكورة على جملة شروط لا يسعنا ذكرها

[ أثيوبياً ] بفتح الهمة واسكان الناء وضم الياء المثناة واسكان الواو والباء الموحدة وفتح الياء آخرها ألف ه اسم لبلاد قديمة من أفريقيا واقعة في جنوبي مصر بجدها قريباً من الغرب صحراء بهبودا ومن الشرق نهر اسطابوراس ومن الجنوب المقاطعات الواقعة فوق مدينة الخرطوم عند ملتقى النيل الازرق بالنيل الابيض . . . وقد عمت أثيوبية عند الجغرافيين القدماء كل البلاد الواقعة بين البحر الاحمر والادقيانوس الاثنتيني الى جنوبي ليبيا ومصر . . . وأما أثيوبية الاصلية فكانت اسم حكومة مروة التي يظن انها كانت واقعة في سهل سنار . . . ولما صارت مدينة مروة عاصمة تلك البلاد في أيام الدولة المروية كان يطلق اسم مملكة مروة أحياناً على عموم بلاد أثيوبية وكانت ناباتاً عاصمة أخرى لهذه البلاد ويظن أن موقعها كان في جوار جبل باربال . والراجح ان فرعا كبيراً من النسل الكوشى الذين كانوا على ما يظن يقطنون أراضي الحجاز من بلاد العرب قطعوا البحر الاحمر قبل الميلاد نحو ثلاثة آلاف سنة وأنوا أثيوبية وأراضي



ناباتا ومروة التي كان لا يزال الزوج يقطنونها فدعيت تلك البلاد الواقعة على النيل الاعلى  
 ببلاد كوش نسبة للكوشيين المذكورين وقطن آخرون من الكوشيين يعرفون  
 بالصابئة سواحل أفريقية التي هي أكثر أنجها نحو الجنوب المقابلة أراضي اليمن من بلاد  
 العرب فاختلط الكوشيون الشماليون حالا بالزوج والمصريين فاكتسبوا خصائص  
 في هيئتهم ولغتهم فصلتهم عن اخوانهم الكوشيين الساحليين . . ويظهر من بناء المصريين  
 لقلعتي قة وسمنة قرب الشلال الثاني من النيل في أيام الدولة المصرية الثانية عشرة  
 سنة ٣٠٠٠ أو ٢٨٥٠ قبل الميلاد ان الكوشيين كانوا قد اعتزوا وأوقعوهم في خطر منهم  
 حتى التزموا أن يحموا أنفسهم بهذه الفلاع . . وقد وجد في هذه الايام آثار عديدة تدل  
 على أن أوسرتازن الثالث كان قد أخضعهم لسلطته ووجد في ضريح امينى أحد قواده  
 تاريخ هذا الحرب وتوليه على هذه الولاية الجديدة بعد ذلك . . وأما تاريخ الاثيوبيين  
 في القرن التالي فلم يحل الى الآن وحسب تاريخ ماريالى انتشبت حرب أخرى بين الاثيوبيين  
 والمصريين في القرن السابع عشر قبل الميلاد وما ذكره بوسيفوس المؤرخ الاسرائيلي  
 المشهور عن الحملة التي قام بها موسى علي الاثيوبيين واستظهاره عليهم هو بدون شك  
 مبنى على ما كان للمصريين في تلك الايام من الصولة على الاثيوبيين ولم ينجح منهولب الاول  
 ( أمينوفيس ) في محاربتهم لهم كمنجاح خلفه توموزيس الاول الذي حفر وصف حروبه  
 على سخور ضفتي النيل تجاه جزيرة تومبوس في درجة ١٩ ودقيقة ٣٠ من العرض  
 الشمالي تقريباً وحافظ الاثيوبيون على السلام مدة نحو قرنين بعد ذلك لكنهم جاهدوا  
 بالعصيان في أوائل القرن الخامس عشر قبل الميلاد فأخضعهم هارم هي . . ويظهر من  
 كتابة وجدت في ساسايس ( جبل الساسية ) ان هارم هي المذكور نغم من الكوشيين  
 في بلادهم قياما بالوعد الذي وعده اياه . . وفي أيام رعميس جاهد الاثيوبيون بالعصيان  
 أيضاً وشاركهم في ذلك قبائل زنوج لبيبة الذين كانوا تحت سلطة المصريين ولكن دارت  
 عليهم الدائرة وضربت عليهم الذلة بعد حروب طويلة دموية . . ثم بعد ذلك كان المصريون  
 يقومون في كل سنة تقريباً بغارات على بلاد أثيوبية وبأسرون الوفا من أهلها من كل  
 سن ذكوراً وإناثاً ويستعبدونهم في بلادهم وذلك أشبه تجارة الارقاء . . وذهب مرنبنة



المصري بثلاثمائة ألف من رجاله هربا من نسل الرعاة الذين أتوا لغزو بلاده والتجأ الي  
أثيوبية وبقي فيها عشرين سنة حتى نبوا منه سيثون ( منقطة ) الثاني تحت الملك المصري  
وبقيت الدولة الثانية والعشرون من ملوك المصريين محافظة على سلطتها على الاثيوبيين  
٠٠ وذكر في سفر الايام الثاني ان شيشاق ملك مصر صعد على اورشليم بجيش عظيم من  
لوبيين وسكبين وكوشيين ٠٠ وفي أيام أوسرخون الأول أو الثاني غزا أزرخ آمن وهو  
المذكور في الكتاب المقدس باسم زارح الكوشي الديار المصرية ووصل الى فلسطين  
حيث نبذ جمعه أمام آستا ملك يهوذا سنة ٩٤١ قبل الميلاد ٠٠ ثم بعد ذلك بقرنين  
استولى ملوك الحبشة على تحت المملكة المصرية ٠٠ ثم ان شباقا أو سباقون المعروف عند  
اليونان باسم سباكو استولى على كل الديار المصرية الى البحر المتوسط وأحرق بوكزن نف  
الملك حيا ثم بعد ذلك بقليل استظهر ترهاقا على جنود سخايب ودخل مصر وأقام  
فيها سنتين وسمي نفسه بملك مصر وأثيوبية وكان ذلك سنة ٦٦٩ قبل الميلاد ثم  
استولى على كل وادي النيل ثم تمكن من طرد الاسوريين من البلاد ثم لازالت  
أيادي الملوك تناوب تلك البقاع الى أن استولى قبيل الفارس على مصر سنة ٥٢٥ قبل  
الميلاد فامست حينئذ أثيوبية تحت خطر الوقوع بيد ملوك الفرس فانه قام بجيش جرار  
قاصدا بلادهم الا أنه بعد أن أبعد عن شطوط النيل ودخل صحراء الحبشة هلك أكثر  
جيشه جوعا ورجع على أعقابيه خاسرا ٠٠ وأما داربوس الذي تولى مصر من سنة ٥٢١  
الى سنة ٤٨٦ قبل الميلاد فاكتفى بأخذ جزية قبيلة جدا من الاثيوبيين وكف عن  
تعرضه لهم بعد ذلك وكانوا يرسلون الى بلاد فارس كل ثلاث سنوات ٤٨ أوقية من  
النبر و ٢٠٠ قطعة من خشب الابنوس و ٥٠ عبيد من الزنوج و ٢٠ نابا من العاج ٠٠ ولما  
تولى البطالسة على مصر دخلت صنائع اليونان وفتونهم أثيوبية فنشأ عن ذلك ضعف  
شوكة الكهنة وأنشأت أماكن تجارية على شاطئ البحر الاحمر ولكن لم تطل المسدة  
عليهم الا ورجع الاثيوبيون الى استقلالهم ٠٠ والظاهر ان الرومانيين لم يستولوا على  
شيء من أثيوبية أبدا ٠٠ ويظهر من كلام المؤرخين حيث ذكروا مرارا سكان أثيوبية  
باسم عرب ان العرب قد أتت تلك البلاد في ذلك الوقت وقبل الميلاد بمدة وجيزة تولى



الملك الايبوي دولة من النساء تعرف بكنداكة وكنداكة التي ذكرت في أعمال الرسل هي ملكات تلك الدول . . ويظهر من الآثار الايبوية التي وجدت ما كان لهم من النزوة العظيمة والتمدن . . ويظهر أن ملوكهم كانوا يتقلدون مع الملك الكهانة أيضاً وإن أكبر أولادهم كانوا يخلفونهم في تخت الملك الا اذا كانت زوجة الملك حية فلنجاح يكون لها والعلائق الدائمة التي كانت بين المصريين تفيد أن هاتين الأمتين كان بينهما اتفاق كبير في عوائدهم وأخلاقهم

—  
 ❦ باب الهمزة والجيم وما يليهما ❦

[ أجارب ] بفتح أوله ونانيه وبالراء المهملة المكسورة وبالباء المعجمة موحدة على وزن أفاعِلْ كأنه جمع أجرب ❦ موضع في ديار بني جَمْدَةَ قاله البكري في معجم ما استعجم [إجارتين] بكسر الهمزة وفتح الجيم بعدها ألف ثم راء وتاء مفتوحتان وياء ساكنة آخره نون ❦ قضاء من لواء لازستان من ولاية طرابزون على بعد ٦٠ ساعة من مدينة طرابزون و ١٠ ساعات من مدينة باطوم وهو يشتمل على ناحيتين السفلي وهي قضاء محتوى على ٣٩ قرية وعدد بيوتها ١٠٩٢٦ بيتاً . . وعدد سكانها ١١٠١٥٦ نفساً والعليا وهي ناحية تبعد ٦٨ ساعة عن طرابزون و ٩ ساعات عن مركز القضاء . . وتحتوى على ٢٠ قرية . . وعدد بيوتها ٢٠٢٤٥ بيتاً . . وعدد نفوسها ١١٠٤٠٨ ويكثر فيها الغنم والبقر والحيل وسكانها مسلمون

[ أجايبو ] أو أبانسو بفتح أوله ونانيه واسكان الشين وضم الياء آخره واو ❦ قرصة على الشاطئ الغربي من جزيرة كورسيكا وهي قسبة مقاطعتها . . موقعها بين ٤١ درجة و ٥٥ دقيقة من العرض الشمالي و ٨ درجات و ٤٤ دقيقة من الطول الشرقي على مسافة ١٤٠ كيلو مترا عن باريس الى الجنوب الشرقي . . عدد سكانها نحو ١٧ ألف نفس وهي أجمل مدن الجزيرة المذكورة وذات حصن متين ومرافأ جيد يمكن أعظم السفن



دخوله إلا أنه عرضة للأرياح الغربية .. ويوجد على شاطئ البحر عمود من قطعة واحدة من الصوان يعلوه تمثال أقيم سنة ١٨٦٩ للإمبراطور نابليون الأول قائم ولد في هذه الجزيرة .. وأهم أشغال أهلها جمع المرجان والسردين وهي ذات تجارة واسعة بالزيت والخمر وفيها مدارس عمومية ومكتبة تحتوي على ١٣ ألف مجلد ومحل للتشخيص ولا يزال السياح يزورون فيها الجرن الذي عمده فيه النابوليون الأول والبيت الذي ولد فيه ويزورون البيت الذي ولد فيه الكردنيال فنس الذي أنشأ في هذه المدينة قاعة التحف وعدة بنايات عمومية وكانت مدينة أجاشيو القديمة مبنية على مسافة كيلو مترين من الحلية الى الشمال منها

[ أجان ] بالفتح والتخفيف هي بلاد متسعة تمتد في سواحل أفريقية الشرقية على شاطئ الاوقيانوس الهندي وهي تمتد من زنجبار الى رأس غوادافوي .. مساحتها عرضها نحو ١٠ درجات وطرفها الجنوبي يقرب من خط الاستواء وسواحلها الجنوبية مرصعة قاحلة والشهالية مرتفعة وعلى الخصوص عند رأس دورقوى (رأس هافون) وهو متقدم في البحر ورائه جبال عالية ذات مناظر غريبة .. وسكان هذه البلاد من قبيلة ايساه أو السومولي والبعض منهم من العرب .. وليس فيها من الأنهار ما يستحق الذكر .. وكانت تعرف هذه البلاد عند القدماء باسم ازانيا وكان سكانها يجرون مع العرب بالعاج والصدف وكانوا يخضعون للعرب

[ أجانة ] بكسر الهمزة وفتح الجيم مشددة بعدها ألف ثم نون مفتوحة آخره هاء التانيث هي نهر بالبصرة حفره أبو موسى الأشعري بأمر عمر رضي الله عنهما وذلك لما شكوا اليه الاحنف بن قيس جفاف أرضهم وقلة زرعهم وشجرهم فأجراه أبو موسى من خور على ثلاثة فراسخ من البصرة كان يسمى في الجاهلية اجانه وبه سمي النهر وفي الاسلام سموه خزاناً ثم لما تم حفره وصلوه بنهر الأبتة

[ أجباب ] ذكره في الاصل .. وقال البكري في معجم ما استعجم انه موضع في ديار بني جعفر بن كلاب .. قال زهير

كانها من قطعاً الأجباب حلاًها وزد وأفرد عنها اختها الشرك



[ أجبال ] ذكره في الاصل وقال انه \* موضع بارض الجناب لبني حصن بن حذيفة  
 وهرم بن قعلبة \* وقال البكري انه موضع في دياربني أسد وهناك قتل بنو أسد بدر بن  
 عمروأبا حذيفة بن بدر وهناك قبره \* قال الخطيب  
 قَبْرُ أَجْبَالٍ وَقَبْرُ بَحَاغِرٍ وَقَبْرُ الْقَلْبِ اسْعَرَ الْقَلْبِ سَاعِرُهُ  
 [ أجدث ] أطلقه في الاصل \* وقال البكري في معجم ما استعجم \* انه موضع قبل

ذات غرق

[ أجزس هوس ] بفتح الهزة وكسر الجيم مشددة واسكان السين ثم هاء مضمومة  
 وواو سا كنة آخرة سين \* هي أوسع ولايات مملكة نروج \* موقعها في الجنوب الشرقي  
 من المملكة المذكورة بين اسوج ودرونشيم \* كان عدد سكانها ١٦٤٠٨٠٤ أنفوس وهي  
 غنية بمعادن الفضة والنحاس والحديد وأهم تجارتها الزفت والخشب وفيها جبال كثيرة  
 وبحيرات وشلالات وهي ذات مناظر جميلة

[ إجر ] بكسر الاول والثاني \* مدينة في غربي بوهيميا \* موقعها على نهر باسمها على  
 مسافة ٩١ ميلا من براغ الي الغرب \* كان عدد سكانها في سنة ١٢٨٦ هجرية ١٣٠٤٦٣  
 نفسا يوجد بجوارها ينابيع مياه معدنية الاغتسال بها ينفع من الامراض العصبية  
 والمعدية \* واجر اسم لنهر في المانيا يخرج من بافاريا ويصب في نهر الباطول مجراه ٢٠٠  
 كيلومترا

[ أنجشُر ] بفتح الهزة واسكان الجيم وضم الشين آخرة راء \* هو موضع بالحجاز

قال الشاعر

يَابَشَرَ بَشَرَ بَنِي إِيَادٍ أَيَكُمُ أَدَى أُرَيْكَةَ بَعْدَ كَضْبِ الْإِجْشُرِ

قاله البكري

[ أجم ] ذكره في الاصل والبستاني في الدائرة وقال هو أيضا ناحية من نواحي  
 همذان \* قال أبو الفداء ومن مضافات همذان ازنادة وهي قلعة من ناحية الأجم بهمذان  
 وأجم كذلك \* حصن بافريقية سير اليه عبد الله ابن أبي مرصع عسكرا سنة ٢٧ هجرية  
 لما غزا بلاد افريقية وكان قد احتمى به أهل تلك النواحي فخصره وفتحها بالامان



[ أجماد ] بفتح أوله واسكان ثانيه بعده ميم وألف ودال مهملة على وزن افعال \*  
أرض بناحية البصرة قال الاعشى

أني تذكر وُدّها وصفاءها سفهاً وأنت بصوّة الأجمادِ

\* وأجمادُ عاجة مثل الاول مضاف الى عاجة بعين مهملة وجيم على مثل حاجة  
أرض دون المدينة قال ابن مقبل

ألا ليت ليلى بين اجماد عاجةٍ وتغشّر أجلى عن صريح فاسفراً

قاله البكري في معجم ما استعجم

[ أجميز ] بفتح الهمزة واسكان الجيم وكسر الميم بعدها ياء مفتوحة وألف ثم  
زاي مكسورة وياء ساكنة آخره نون \* مدينة في ولاية اربوان في روسيا واقعة على  
مسافة ١٦ كيلو مترا من مدينة اربوان الى الغرب وعلى مسافة ٥٠ كيلو مترا من جبل  
اراراط الى الشمال الغربي \* بها دير شهير للارمن وهي كرسى جاتليقيتهم \* ولما حصلت  
بها تعديت الاتراك سنة ١٢٣٢ هجرية هرب الجاتليقي مع تبعته الى حدود روسيا ثم طاه  
اليها سنة ١٢٤٤ هجرية بعد معاهدة بين روسيا والعجم تقرر فيها الصلح واستلاء روسيا  
على المدينة

[ أجميز ] بفتح الهمزة واسكان الجيم وكسر الميم بعدها ياء ساكنة آخره راء \*  
مقاطعة من هندستان تابعة رأسه كلكتا الانكليزية \* موقعها بين ٢٥ درجة و ٤٣  
دقيقة و ٢٩ درجة و ٤٢ دقيقة من العرض الشمالي \* و ٧٤ درجة و ٢٢ دقيقة و ٧٥  
درجة و ٣٣ دقيقة من الطول الشرقي \* مساحتها ٢٢٩ ميلا مربعا \* وعدد سكانها ٢٢٥  
ألف نفس أكثرهم من الهنود \* وهي تشتمل على ٩ أميرات \* وفي القسم الشمالي  
الغربي منها جبال متصلة \* وفيه معادن كثيرة من كربونات الرصاص وقطع من المانيزيا  
والحديد والنحاس \* \* اما في جهة المقاطعات فنكثر فيها الرمال \* وأراضيها مستوية الا  
ماندر \* وليس في المقاطعة كلها الانهر واحده يسمى كوري تكثر فيه كربونات الصودا  
فلا يشرب ماؤه \* وكانت اجميز تدفع الجزية لسلاطين دلهي الفوريين والمنغوليين ثم  
استقلت سنة ١١٦١ للهجرة ودخلت تحت ولاية الانكليز سنة ١٢٣٤ \* وذكر ابن



الاثير في حوادث سنة ٥٨٤ هجرية ان شهاب الدين الغورى سار في آخر السنة الى بلاد الهند وقصد بلاد اجير وتعرف بولاية السوالك . . واسم ملكهم كولة . وكان شجاعا شهما . فلما دخل المسلمون بلادهم ملكوا مدينة تبرنده . وهي حصن منيع عامر . وملكوا شرسى وكوة رام . فلما سمع ملكهم جمع العساكر فاكثر وسار الى المسلمين فالتقوا وقامت الحرب على ساق . وكان مع الهنود أربعة عشر فيلا فلما اشتدت الحرب انهزمت ميمنة المسلمين وميسرتهم . فقال لشهاب الدين بعض خواصه قد انكسرت الميمنة والميسرة فانج بنفسك لايهلك المسلمون . فاخذ شهاب الدين الرمح وحمل على الهنود فوصل الى الفيلة فطعن واحدا منها في كتفه وجرحه . ثم زرقه بعض الجنود بحربة فنفذت في ساعده فوقع على الارض فبعد معركة كبيرة اخذه أصحابه وعادوا منهزمين . ثم أغشى على شهاب الدين من كثرة خروج الدم فحمله أصحابه على أكتافهم فى محفة اليد ٢٤ فرسخا فلما وصل الى لاهور أخذ الامراء الذين انهزموا وعاق على كل واحد منهم عقيق شعير وقال انتم دواب لأمرء . ثم سار الى غزنة ليستريح ويعود الى الهند . فلما كانت سنة ٥٨٨ عاد وانتصر على الهنود وأسر ملكهم وملك حصن اجير وما يجاور تلك البلاد . ثم قتل ملك الهند وعاد الى غزنة وقد أقطع تلك البلاد مملوكه قطب الدين ايبك . . واجير أيضا قسبة المقاطعة المتقدم ذكرها واقعة فى منحدر واد كثير الصخور بين ٢٦ درجة و ٢٩ دقيقة من العرض الشمالى و ٧٤ درجة و ٤٣ دقيقة من الطول الشرقى . تبعد ٢٢ ميلا عن دلهى الى الجنوب الغربى . . عدد سكانها ٣٠ ألف نفس . وهي مدينة قديمة مبنية بالحجارة ومداخها جميلة وبيوتها منسعة وهياكلها كثيرة فيها بحيرة صناعية يستقى منها أهل المدينة . وتقام فيها سوق سنوية . وفيها مقام الشيخ معين الدين يزوره المسلمون وينسبون اليه كرامات غريبة . وكانت اجير فى القرن السادس عشر للميلاد أول مدينة فى أغنى ولايات محمد الاكبر . . وقد أخذها الانكلاز من عائلة سنديا سنة ١٢٣٣ هجرية

[ أجنادين ] ذكرها فى الاصل وكذا البستاني فى الدائرة وبعد أن نقل كلام الاصل قال وقيل بل كانت هذه الحادثة سنة ١٥ هجرية حين فتحت بيسان . وذلك انه لما



انصرف أبو عبيدة وخالده الى حصن نزل عمرو وشرحبيل على أهل يسان فافتتحها واصلحا  
 أهل الاردن واجتمع عسكر الروم بغزة وأجنادين ويسان وسار عمرو وشرحبيل الي  
 الارطوبون ومن معه وهو باجنادين واستخلف على الاردن أبا الاعور . وكان الارطوبون  
 أدهي الروم وكان قد وضع في الرملة جندا عظيما وبابلياء كذلك . فلما بلغ عمر بن  
 الخطاب الخبر قال قد رمينا أرطوبون الروم بارطوبون العرب فانظروا عن تنفرج . وكان  
 معاوية قد شغل أهل قيسارية عن عمرو وعمر جعل من يشغل أهل ايلياء والرملة عنه  
 وتتابع الامداد من عند عمر الي عمرو وأقام عمرو على أجنادين لا يقدر من الارطوبون  
 على شيء ولا تشفيه الرسل فسار اليه بنفسه ودخل كأنه رسول ففطن به الارطوبون وقال  
 لاشك ان هذا هو الامير أو من يأخذ الامير برأيه فامر انسانا أن يقعد على طريقه ليقتله  
 اذا مر . ففطن عمرو لفعله فقل قد سمعت مني وسمعت منك وقد وقع مني موقعا  
 وأنا واحد من عشرة بعثنا عمر الي هذا الوالي لشكافه وأنا أرجع فأتيك بهم الان فان  
 رأوا الذي عرضت على فقد رآه الامير وأهل العسكرون لم يروه رددتهم الي مأمئهم فقال  
 نعم ورد الرجل الذي أمره بقتله نخرج عمرو من عنده وعلم أرطوبون انها خدعة اخذته  
 بها فقال هذا أدهي الخلق ثم اقتتلوا قتلا شديدا حتى كثرت القتلى بينهم وانهمز أرطوبون  
 الي ايلياء ونزل عمرو الي أجنادين وأفرج المسلمون الذين على حصار بيت المقدس  
 لارطوبون فدخل وأزاح المسلمين عنه الي عمرو . وقد ذكرنا هذه الواقعة مرتين لان  
 السياق مختلف مع اختلاف الوقت كما ترى

[ أجنسك ] بفتح أوله وكسر الجيم وإسكان النون والسين بعدها كاف \* بلدة في  
 ولاية بنيسيسك من روسيا في آسيا واقعة على ضفة نهر جوليم النقي بين ٨٩ درجة  
 و٣٦ دقيقة من الطول الشرقي و٥٦ درجة و٢٠ دقيقة من العرض الشمالي وسكانها  
 نحو ١٠٠٠ نفس

[ أجه صو ] بفتح الهمزة والجيم وإسكان الهاء وضم الصاد آخره واو ساكنة  
 \* بلدة في جزيرة متلينو في الأرخبيل واقعة على مسافة ٥ ساعات من مدينة كسترو  
 الي غربها فيها حصن من أبنية البنادق وهي أكبر بلدة في الجزيرة بعد كسترو



[ أجهلى ] بكسر الألف وإسكان الجيم وكسر الهاء واللام آخره. ياء ساكنة \* مدينة في كونية زمبلين من بلاد البحر تبعد عن زمبلين ١٣ كيلو متراً الى الجنوب الغربى عدد سكانها ٦٠٥٠٠ نفس

[ أجول ] ذكره في الأصل \* وقال البكرى في معجم ما استعجم \* هو جبل اسود لبني ملقط من طي \* قال المتنخل

فالتقط بالبرقة شوبوبه والرعد حتى برق الأجول

[ أجواف ] على وزن أفعال كأنه جمع جوف \* هي منازل بني ممره بن عباد من قيس بن ثعلبة وتسمى القاعة أيضاً \* قال الأسود بن يعفر وكان جاورهم فأغار على ابله ناس من بكر بن وائل

وما كانت الأجواف مني حجة وساكنها من غدة وأقاعي  
طحون كملقى مبرد القين فعمه بجرعاه ملح أو بجور نطاع

قاله البكرى في معجم ما استعجم

[ أجود ] بفتح الهمزة وضم الجيم بعدها واو ساكنة ودال \* قلعة حصينة جداً في بلاد الهند على مسافة ١٢٠ فرسخاً من طاور \* غزاها ابراهيم بن مسعود بن محمود بن سبكتكين سنة ٤٧٢ هجرية وكان فيها ١٠٠٠٠ مقاتل فقتلهم وفتحها في ٢١ صفر ذكر ذلك ابن الأثير

[ أجودن ] بفتح أوله وضم الجيم وإسكان الواو وكسر الدال آخره نون \* بلدة في الهند في إقليم بنجاب وهي على شبه جزيرة تكتنفها شعبتان من نهر غرة وموقعها على مسافة ١٨٠ كيلو متراً من أمر تسير الى الجنوب الغربى بقصدها المسلمون لزيارة ضريح ولى شهبه هناك زاره نيمور سنة ١٣٩٩ ميلاديه

[ أجوروكا ] بفتح الهمزة وضم الجيم وإسكان الواو وضم الراء بعدها واو ساكنة وكاف مفتوحة آخره ألف \* مدينة في ولاية ميناس جيرايس من البرازيل تبعد عن ريو جانيرو ١١٧ ميلاً الى الشمال وهي واقعة على ضفة نهر باسمها ومن غلتها التبغ والذرة البيضاء وقصب السكر والبن \* عدد أهلها مع سكان الولاية نحو ١٢ ألف نفس



[ أجيالوق ] بفتح أوله وكسر الجيم وفتح الياء بعدها ألف ثم سين ولام مضمومتان آخره قاف \* مدينة صغيرة في ولاية آيدين من آسيا الصغرى على بعد ١١٨ كيلو متراً من أزمير الى الجنوب الشرقي بين ٣٧ درجة و ٥٥ دقيقة من العرض الشمالي و ٢٧ درجة و ٢٠ دقيقة من الطول الشرقي في موقع افسس القديمة \* وأكثر بيوتها مبنية من المواد التي استخرجت من آثارها وكانت في الأعصر المتوسطة ذات أهمية وقد صارت قرية حقيرة وبها وجدت آثار هيكل ديانا الشهير المذكور في أعمال الرسل وبها آثار قلعة قديمة وقناة ماء

[ أجرطونز كول ] \* بحيرة في ولاية آيدين من الأناضول محيطها ١٠ فراسخ ومساحتها ٥ فراسخ مربعة

[ أجين ] بفتح أوله وكسر الجيم ثم ياء ساكنة بعدها نون \* مملكة واقعة في الطرف الشمالي الغربي من جزيرة سومطرة تمتد على الساحل الغربي الى جنقال وعلى الساحل الشرقي الى رأس ديامند \* مساحتها ٢٥,٥٠٠ ميل مربع أما الجهة الغربية منها فأرضها مستوية ذات تربة خالفاً للجهة الشرقية فان فيها مرتفعات وجبالا وقد عرف البرتغال هذه البلاد سنة ٩١٥ هجرية وعقد الانكايذ سنة ١٠١١ معاهدة تجارية مع سلطانها رغبة في جلب البهار منها وفي سنة ١٠٧٠ أقامت شركة الهند الشرقية محلات تجارية في العاصمة الا انها نقلته بعد ذلك الى بنكولان في ساحل سومطرة الجنوبي وسنة ١٢٣٥ للهجرة عقد السارستموفورد رفسل معاهدة مع حكومة اجين قرر فيها ان للشركة والحكومة الانكليزية حقاً بمعاطاة تجارة حرة في كل فرض اجين والحكومة في اجين ارنيسة يتداولها ملوكها خلفاً عن سلف وينظر في الخلف الى الأهلية دون السن ولذلك كثيراً ما تقع منازعات وحروب على النخبت بين الأولاد ولسطانها سلطة مطلقة غير انها قد تفقد بقوة أكابر رجاله وتنقسم المملكة الى ١٩٠ مقاطعة صغيرة يتولاها أمراء بلقبون باسم راجة ويدفعون الخراج لسلطانها \* وهو اؤها جيد بالنسبة الى هواه سومطره إلا أن داخلتها غير معروفة وفيها براكين نارية ومن جملة غلاتها الأرز والقطن وأثمار الأقاليم الاستوائية والبحار والكافور ويوجد فيها الذهب وتكثر فيها المواشى والخيول



والقبيلة ٥٠٠ وعدد سكانها نحو ٥٠٠ ألف كانوا في أواخر القرن السادس عشر من أعظم شعوب ملاسيا ٥٠٠ وهم أطول قامة من بقية أهل سومطرة وأشد منهم بأساً ولونهم أكثر سواداً ودينهم الاسلام على مذهب الشافعي ويكتبون بالأحرف الملاسية ولهم معامل للحرب والقطن والسلاح والسفن وهم أصحاب جد وكد في الأشغال ومن طبعمهم الحقد وسفك الدماء ويحبون قتال الديوك ويستعملون الأفيون استعمال التبغ ويمضغون الحشيشة الهندية ويسافرون في البحار كثيراً ولذلك كان منهم نوتية بارعون ولهم أكثر من ٥٠٠ سفينة شراعية ٥٠٠ وكانت اجيين قديماً مع سائر جزيرة سومطرة خاضعة لحكام من الجوس الى ان فتحها جوهن شاه في ٤ رمضان سنة ٦١١ فصارت مملكة إسلامية ٥٠٠ وفي سنة ٩٢٢ للهجرة طلب سلطانها الى الباب العالي أن يجعله في حمايته فأجيب طلبه ونشرت اجيين الراية العثمانية فصارت سفنها تسافر في البحور حاملة تلك الراية ونجحت في أوائل القرن السابع عشر نجاحاً عظيماً وقويت شوكتها وامتدت سلطتها وكانت مملكة خاضعة لها إلا أن سلطتها ضعفت في أواسط القرن المذكور وكثرت المنازعات بينها وبين هولنده فتوسعت انكاثره أمرها وكفلت استقلالية اجيين ولكن سنة ١٢٩٠ هجرية شهرت عليها هولنده الحرب لانها رفضت شروطاً وقضايا عرضتها عليها واستدام الحرب بينهما نحو ٣٠ سنة ومن نحو ٥ سنين سلمت اجيين لهولنده صالحاً علي أن تجعل الهولنده لها مقاطعات تختص بها وتستلم هولنده الباقي

[ وأجيين ] أيضاً اسم لعاصمة المملكة المذكورة ٥٠٠ ووقعها على نهر باسمها يصب في رأس أجيين وهو الطرف الشمالي الغربي الاقصى من سومطرة تبعد فرسخاً عن البحر وفيها مرفأ جيد للسفن يحيط به عدة من الجزائر الصغيرة وعند مصب النهر حوض عمقه من ٣ الى ٤ أقدام ولذلك لا يدخله الا السفن الصغيرة جداً ٥٠٠ وهي عبارة عن مجموع قرى ممتدة ٣ أو ٤ قراسخ مربعة في وسط غابة من شجر النارجيل والخيزران يتخللها جداول طبيعية ٥٠٠ أما البيوت فأكثرها من قصب الخيزران والخشب وهي قائمة على أعمدة تقيا من فيضان الماء وفي المدينة أبنية جميلة منها الجوامع والاماكن العمومية ودار الملك وهي من الخشب ٥٠٠ كان عدد سكانها ٣٦ ألف نفس والآن أكثر من ذلك وقد



كان للسلطان قديماً نحو ألف من الفيلة وألوف من العبيد وأسطول من السفن مؤلف من ٢٠٠ سفينة والآن لم يبق من ذلك شيء يستحق الذكر

[ أُجَيْن ] يضم الأول وفتح الثاني \* مدينة في ولاية ملوى من بلاد الهند واقعة تحت ٢٣ درجة و١٤ دقيقة من العرض الجنوبي في سهل متسع على ضفة نهر سبيرا اليمنى تبعد عن سورات ٣٢٠ كيلو متراً إلى الشمالي الشرقي ٥٠ وعدها سكانها نحو ١٠٠٠ نفس وهي مدينة مقدسة عند أهل الهند وفيها هياكل لكركشنا وراما وغيرهما وقصر لراما خندي ومدرسة شهيرة ومرصد جميل للهنديين يمر به خط نصف النهار على رأي الجغرافيين منهم \* وتجارة المدينة في البضائع الأوروپاوية والصينية رائجة \* ويحجر أهلها أيضاً بالاماس والقطن والأفيون وصمغ الكسبينج وغير ذلك \* وكانت أُجَيْن عاصمة بلاد السند قبل سنة ١٢٢٥ هجرية ثم جعلت غواليور عاصمة لتلك البلاد \* وتقدمت مدينة أندورة فأضر ذلك بأجيين كثيراً \* وبعد أن استوات قبائل المهرات على ملوى صارت أُجيين قسبة لقبيلة منهم \* وهي مدينة قديمة جدا كانت مساحتها أوسع مما هي الآن وفيها سوق واسعة مستقيمة مرصوفة بالبلاط رصفاً متقناً \* أما ضفة النهر فصخرية والبيوت المبنية عليها متفرقة وغير منتظمة \* وكانت أُجيين سابقاً مركز الأمير من الأمراء الهنديين ثم صارت مركز الأمير أو سلطان مسلم \* ويرى الآن في ظاهرها قلاع من ذلك العهد \* منها حصن في جزيرة صناعية تسببت عن تحويل قسم من مياه سبيرا إلى جانبها وتصل بصفحتها اليسرى بجسر مؤلف من ١٦ قنطرة والهنود يسمون هذا الحصن غازي شاه باسم قبيلة هندية كان أميرها قد تولى على هذه البلاد بعد سقوط مملكة دلهي وإلى شمال المدينة مغارة راجه بهرنى وهي بنىة بالآجر قائمة على أعمدة كثيرة

باب الهمزة والحاء وما يلحقها

[ أَحْت ] ضبطه في الأصل ببناء المثلثة وتبعه البستاني في الدائرة وضبطه البكري ببناء المثلثة واستشهد عليه بقول أبي قلابة



أَيَّاسَكَ مِنْ صَدِيقِكَ ثُمَّ بِأَسَا ضُحَى يَوْمِ الْأَحْتِ مِنَ الْإِيَابِ  
 [أحداء] بفتح أوله واسكان الحاء وفتح الدال \* واد في أرض همدان  
 [أحافظة] بضم الهذرة وفتح الحاء والظاء على وزن فُعَالَةٌ \* بلدة قال الشنفرى  
 فَعَبْتُ غَشَاشًا ثُمَّ مَرَّتْ كَأَنَّهَا مَعَ الْفَجْرِ رَكِبَ مِنْ أَحَاطَةِ مُجْفَلُ  
 وقد قيل ان أحاطة قبيلة من ذى الكلاع من حمير وهو الصحيح قاله البكرى  
 [أحجار المرء] \* موضع بمكة كانت قريش تمارى عندها وهي صفي المرء - باب  
 روى زر عن أبي قال لقي النبي صلى الله عليه وسلم جبريل عند أحجار المرء فقال انى  
 بعنت الي أمة أمية فيهم الغلام والمعجوز والشيخ العاسر فقال جبريل فليقرؤا القرآن  
 على سبعة أحرف قاله البكرى

[أحجار] جمع حجر \* موضع كثير الحجارة تنسب اليه برقة أحجار قال جرير  
 ذَكَرْتُكَ وَالْعَيْسُ الْعِنَاقُ كَانَهَا بِرُقَّةٍ أَحْجَارٍ قِيَاسٌ مِنَ الْقَضْبِ  
 [أحجاء] بفتح أوله واسكان ثانيه وجيم مفتوحة ممدودة بعدها همزة موضع  
 ينسب اليه رجلة أحجاء \*

[أحفاء] بالفاء على وزن أفعال مفتوح الاول بلد \* قال طفيل  
 شَرِينٌ بِعُكَّاشِ الْهَبَابِيدِ شَرِبَةٌ وَكَانَ لَهَا الْإِحْفَاءُ خَلِيفَةً تَزَايِلُهُ  
 فسر الاحفاء ضرورة قاله البكرى

[أحقف] ذكره في الاصل وذكره البستاني وقال قال مطبرون بلاد نجد منفصلة  
 عن بلاد اليمن وعمان بصحراء الاحقف التي كانت سابقا كما تقتضيه الاخبار جنة ومنزها  
 من منزهات الدنيا معمورة بأقوام جبارة كفره يسمون قوم عاد فاهلكهم الله بريح  
 صرصر جلبت عليهم طوفانا من الرمال وفي الأحقف قبر نبي الله هود عليه السلام \*  
 قال ابن خلدون وفي وسطها جبل بشام \* وهي في الاقليم الاول وبعدها عن خط  
 الاستواء ١٢ درجة وهي معدودة من اليمن \* \* بلد نخل وشجر ومزارع وأكثر أهلها  
 بمفضون علياً

[أحمد أباد] \* ذكرها في الاصل بالذال المعجمة وذكرها البستاني بالذال المهملة



وقال أنها بالذال المعجمة خلاف الأصل الفارسي وهي بلدة حصينة في بلاد الهند الانكليزية وهي تابعة لحكومة بمباي على نهر ساير التي على بعد خمسين ميلا الى الشمال عن خابج كباي و ٣٠٩ أميال في الطريق الحديدية الى الشمال عن بمباي وهي في عرض ٢٣ درجة ودقيقة واحدة شمالا وطولا ٧٢ درجة و ٤٢ درجة شرقا ومحيطها ٦ أميال . وهي ذات سور عال وحصون قوية بناها السلطان أحمد شاه الجزرات سنة ٨٣٠ هجرية عاصمة لتلك البلاد وزينها ببنية فاخرة . وفي أيام محمد الأكبر وخلفائه زادت رونقا وشهرة حتى كانت في القرن السابع عشر أجمل مدينة في الهند وقداشتهرت في تجارتها المنتعة في النيل والقطن والافيون والمصنوعات الذهبية والفضية والحربية الا أنها لما وقعت تحت سلطة قبيلة المهرات التي لم تفز انكلترا بكسر شوكتها سنة ١٢٣٤ هجرية آل أمرها الى الخراب . والآن قد انحطت عما كانت عليه من العمران واتساع التجارة . وقبل كان فيها ألف جامع لكل منها منارتان أعظمها جامع السلطان أحمد وانها كانت تشتمل على ٣٦٠ حارة وكانت تمتد الى مدينة محمود آباد التي تبعد عنها الآن نحو ١٠ أميال . وقد أضرت بهذه المدينة الزلزلة التي حصلت سنة ١٢٣٥ . وفيها الآن ثلاثة جوامع جميلة منها جامع السلطان أحمد المذكور وهو من أجمل جوامع الهند وكذا جامع سوجات خان ومن أبنيتها التي تذكر هيكل النار وبرج السكوت وضواحيها على جانب عظيم من الرونق والجمال . وعلى ٥ أميال من المدينة مسجد على صورة البيت الحرام بمكة وفيه أيضاً مثال السكبة وغير ذلك من الاشياء الجميلة . وذكر ابن الاثير في حوادث ٢٨٥ هجرية انه كان بالكوفة ربيع صفراء فبقيت الى المغرب ثم اسودت فنضرع الناس ثم أمطروا مطرا شديدا برعود هائلة وبروق متصلة ثم سقط بعد ساعة بقرية تعرف باحمد آباد ونواحيها أحجار بيض وسود مختلفة الالوان وحمل منها الى بغداد فراه الناس

[ أحمد بور ] بالبلاء الفارسية بعدها واو ثم راه مدينة في ولاية بهاولپور من الهند واقعة في بقعة غنصبة كثيرة المياه على مسافة ٣٠ ميلا الى الجنوب الغربي من بهاولپور أبنيتها حقيرة وبها جامع كبير وقلعة ومعامل للبارود والقطن والحريز . ويقال ان عمده



سكانها ٢٠ ألف نفس وهي أيضا \* اسم لمدينة في نفس الولاية بالقرب من نهر السند يحيط بها سور من اللبن عليه بعض مدافع وكذا تطلق على \* مدينة في الهند الانكليزية تبعد ١١ ميلا عن جفرونوت الى الجنوب الغربي

[أحمدى] \* قرية من قرى ناحية كوك في قضاء اندرين التابع لواء مرعش في ولاية حلب \* وفي جوار هذه القرية غاب طوله نصف ساعة وعرضه ربع ساعة  
[أحمدى] بياه النسبية \* اسم لقصر كان بسامراء عمره أبو العباس أحمد المعتمد على الله ابن المتوكل

[أحمدية] \* مدينة بناها محمود بن محمد الحميري عوض مرباط وظفار من حضر موت بعد أن خربها عند استلائه على تلك النواحي بناها على ساحل البحر بالقرب من مكان مرباط وعندها عين عذبة كثيرة اجراها الى المدينة وعمل عليها سورا وحصنها وذلك سنة ٦١٩ هجرية

[ البحر الاحمر ] هو \* شعبة من بحر الهند ويسمى بحر العرب أو الخليج العربي وكان سكان الارياف المصرية يسمونه بحر القلزم باسم مدينة كانت واقعة على طرف شاطئه الشمالي حيث موقع مدينة السويس الآن قريبا \* ويسمى بالعبرانية بحر أدوم ومعناه أحمر وبحر سوف ومعناه بردى أو طحلب لكثرة ذلك في قاعه وعلى جوانبه ويسمى بالفرنساوية مرزوج وبالانكليزية ردى ومعناه الاحمر \* سمي به من لونه أولون الجبال المحيطة به الحمرة لشدة الحر أو من حيوانات حمراء منتشرة فيه أو تكونات مرجانية تلوح تحت مياهه الصافية أو بتلونه بالاحمرار من انعكاس أشعة الشمس عليه عموديا أو من نبع أحمر يجري اليه فيختلط بمائه \* وهذا البحر يمتد من الجنوب بميلة الى الشرق الى الشمال بميلة الى الغرب من بوغاز باب المنذب الموصل بينه وبين البحر الهندي الى ترعة السويس التي كانت برزخا الموصلة بينه وبين البحر المتوسط \* وموقعه بين ١٢ درجة و ٤٠ دقيقة و ٢٩ درجة و ٥٧ دقيقة و ٣٠ ثانية من العرض الشمالي يفصل بلاد العرب الواقعة على شرقيه عن مصر والنوبة والحبشة الواقعة على غربيه \* وطوله ١٠٤٠٠ ميل ومعظم عرضه بالقرب من عرض ١٦ درجة ٢٠٠ ميل ومساحة سطحه



كله نحو ١٨٥ ألف ميل مربع وعرضه عند باب المنذب لا يزيد عن ١٨ ميلا وعند  
الحديدة نحو ٩٥ ميلا وعند جدة نحو ١٢٠ ميلا وعند الرأس المسمى برأس محمد في  
عرض ٢٧ درجة و٤٥ دقيقة يقسمه شبه جزيرة جبل طورسينا أو جبل موسى عليه  
السلام الى شطرين أحدهما من جهة الغرب وهو خليج السويس والآخر من جهة  
الشرق وهو خليج العقبة ٠٠ أما خليج السويس فطولُه نحو ١٨٠ ميلا ومعدل عرضه  
٢٠ ميلا ٠٠ وأما خليج العقبة فيمتد الى شمالي الشمال الشرقي من مخرجه عند بوزاز  
تاران نحو ١٠٠ ميل حال كون معدل عرضه نحو ١٢ ميلا ٠٠ وأما عمق هذا البحر  
فيختلف كثيرا باختلاف الاماكن فانه في وسط خليج السويس من ٢٥٠ الى ٣٠٠ قدم  
ثم يأخذ في التناقص بالتدرج الى أن يصير في ميناء السويس الذي تراكت فيه الرمال من  
١٨ الى ٢٠ قدما وعمق خليج العقبة من ٧٠٠ الى ١٥٠٠ قدم ٠٠ وقد صرف بالسر أن  
معظم عمق البحر نفسه فيما كان منه تحت ٢٢ درجة و ٣٠ دقيقة ٦٣٢٤ قدما  
وعمقه في الجهة الجنوبية أقل من ذلك ٠ وأما عمقه تحت ١٦ درجة فيختلف من  
٢٥٠ الى ٧٥٠ قدما وفي وسطه قسم ممتد من بوزاز باب المنذب الى ترعة السويس  
مؤلف من تلال مستديرة مغمورة بالماء يغشي سطحها مواد ملحية وجيرية ورملية  
والفرق الوحيد بين رواسب هذا البحر ورواسب الاتلنتيك هو الرمال التي تغدقها اليه  
الرياح من الصحارى المجاورة له ٠٠ وبالقرب من الشاطئ على جانبيه يكون الماء في الغالب  
قليل العمق وتكثر هناك الجزائر الصخرية وكثبان الرمال والخطوط المرجانية بحيث  
يكون خطر على من يمر من هناك من السفن ٠٠ وأعظم الجزائر بمجموع جزائر قرسان  
المحاذي شواطئ بلاد العرب في عرض نحو ١٧ درجة ومجموع جزائر دهلك الواقع  
على الساحل الغربي في عرض ١٦ درجة وكل من المجموعتين المذكورتين مؤلف من  
جزيرة كبيرة يحيط بها عدة جزائر صغيرة متصلة بها وفي عرض ١٥ درجة و ٤٠  
دقيقة جبل بير وفيه بركان ارتفاع قته عن سطح البحر أكثر من ١٠٠٠ قدم وفي  
الجهة الجنوبية منه تقريبا مجموع جزائر زبائر وجزيرة كمران التي تدعى بها الحكومة  
الانكليزية وهي محاذية لبلاد اليمن وفي بوزاز باب المنذب على مدخل بحر الهند جزيرة



بريم وهي موضع حصين لانكلتيرا . وفي مدخل خليج العقبة جزيرة تاران . وهي تقسمه الي قسمين شرقي وغربي والغربي منهما فقط يصلح لسير السفن الكبيرة ويسمى خليج تاران . . . وعند فم خليج السويس جزيرة شدوان وجزائر أخر أصغر منها . . . ثم ان البحر الاحمر يشغل واديا يمتد طويلا بين مرتفعات بلاد الغرب من الجهة الشرقية وسلسلة جبال عظيمة من الجهة الغربية يفصله عن بلاد الحبشة والنوبة ومصر والبلاد الواقعة الى الشمال بين البحر المتوسط وخليج السويس منخفضة ومستوية . وفيها مايدل على أن أحد البحرين كان في القديم متصلا بالآخر وفي بعض الاماكن تكون المسافة بين شاطئ البحر والجبال ٢٠ أو ٣٠ ميلا . . . ولا يبعد أن يكون البحر قد امتد في الماضي الى كل ذلك الوادي ثم ملئ بعضه بتكوينات المرجان وتجمع الرمال . . . وقد قال بعض السائحين أن مدينة موزة كانت في أيامه فرضة بحرية وأما الآن فقد صارت بعيدة عن الشاطئ عدة أميال . . . والخطوط المرجانية فيه أكثر منها في ما كان بقدره من البحار وهي تكون غالباً مستطيلة موازية للشاطئ على مسافة ٥٠٠ ميل منه . وتلك الخطوط تكون غالبا من ٤ الى ٦ أقدام تحت سطح الماء ويكون الماء على جانبها الخارجي عميقاً جدا وأما جانبها الداخلي فقد يتصل أحيانا بالبر ويكون غالبا بينها وبين الشاطئ شبه ترع تسير فيها السفن الصغيرة ويتخذها الملاحون مرسى آميناً . ويكثر مسير سفن الاهالي في تلك الترع فانها تأمن فيها فعل الرياح التي تشتد في داخلية البحر . . . ولما كانت الخطوط المرجانية ذات نقوب وتجاويف تمر فيها الامواج كان لا يمكن طغيان المياه عليها . والخطوط المرجانية في الجهة الشرقية أكثر منها في الجهة الغربية . . . ويقال ان وجوب التكوينات المرجانية في العروض التي هي أكثر ميلا الى شمالي البحر من أماكن أخرى ناشئ عن عدم وجود أنهر في الشاطئ وعن ارتفاع درجة حرارة الماء التي لاتكون دون ٨٠ من ميزان فهرنهايت الانادرا . وقد ترتقى أحيانا في آذار ونيسان الى ٨٤ وفي أيار الى ٩٠ . والمرجان المتكون هناك هو تقريبا كالمرجان المتكون في أواسط الاوقيانوس الباسيفيكي وفيه أكثر المرجان التي تتألف منها الخطوط المرجانية . وقطر بعض أنواعه قد يكون ٦ أقدام وربما كان ٩ . ويكون غالبا أبيض وقد يكون أحمر أيضاً . ويوجد



في الشواطئ الغربية على مسافة ٥٠ ميلا مرجان أسود وذلك في شمالي جدة وجنوبها ويستخرج كثير من الاسفنج الجيد من الشاطئ الشرقي من خليج السويس وعرق اللؤلؤ من عدة مواضع . ولما كان لا يأتي البحر الأحمر الا قليل من المطر والاراضي المجاورة وكان في الغالب عرضة لوقوع أشعة الشمس عليه من فلك رائق لا غيم فيه كان كأنه حوض معد للتبخر ومعدل تجره في اليوم أربعة أخماس القيراط وفي السنة ٢٣ قدما ومعدل المادة الملحبة في مياه يوغاز باب المنتدب أكثر من ٣٩ جزءاً من ألف ومعدلها في شمالي البحر ٤٣ من ألف مع أن درجة الملوحة في البحيرات المالحلة الداخلية هي واحدة . ولما كانت كمية الملح في هذا البحر كثيرة جدا وكذلك تجر المياه كان من الضرورة انه مع تبادي الزمان تنضب مياهه ويبقى موضعها مالحاً ولذلك ظن قوم ان المياه المحتوية على كمية وافرة من الملح تخرج منه الى البحر المتوسط والاقويانوس الهندي في مجار سفلية ويدخله منهما مياه قليلة الملح في مجار علوية وهكذا يحصل التعادل

وأما الرياح في البحر الاحمر فانها في الغالب مستمرة ونهب من تشرين الأول الى ايار من جنوبي الجنوب الشرقي وبيبلغ اشتدادها أعظمه في شباط ونهب في باقي أيام السنة من شمالي الشمال الغربي وبيبلغ اشتدادها أعظمه في حزيران وتموز ويصعب جدا على السفن الشراعية أن تصادم الرياح من ايار الى تشرين الثاني ولهذا تلزم السفن الحاملة الحجاج من الهند أن ترسو في حديدة وترسل ركابها برا الى مكة والمدينة ولا تدخل أمواج المد والجزر في البحر الأحمر الا مسافة قليلة ولا يرى نبي من ذلك في الجهة الشمالية منه والظاهر أن الرياح منسلطة على مجارى المياه فاذا هبت الرياح الجنوبية جرت المياه نحو خليج السويس ويكون سطح البحر هناك أرفع بقدمين مما يكون اذا هبت الريح الشمالية واذا تساعطت الشمالية زمانا طويلا قلت المياه في القسم الأعلى من خليج السويس بحيث يصير ممكنا العبور فيه على الاقدام ومساحة سطح المياه في الخليج تكون غالباً مساوية لمساحة سطح المياه في البحر المتوسط . ثم ان البحر الأحمر يكون في الاشهر الحارة شديد الحرارة مزعجاً ويكون معدل درجات الحرارة عند جدة في النهار من شهر كانون الأول الى آذار ٧٦ ومن آذار الى آخر ايار ٨٧ وفي حزيران



٩٣ وفي تموز وآب وأيلول ١٠٠ وفي تشرينين ٨٥ وعند ما تهب الريح الجنوبية في الصيف تكون درجة الحرارة غالباً ١٠٧ وعند تسلط ريح السموم التي تهب من الشمال الشرقي وشرقي الشمال الشرقي ترتفع درجة الحرارة أحياناً الى ١٣٢ ولكن لا يبقى ذلك الا بضع ساعات ٠٠ ثم ان أهم مرفأ البحر الاحمر مرفأ السويس والطور في خليج السويس وقصير ومسوا وسواكن في الشاطي الافريقي وينبع مرفأ المدينة وجدة مرفأ مكة ولوهيا وحديدة مرفأ بيت الفقيه ومخافي الشاطي الغربي ٠٠ ويوجد عدة خلجان ومرفأ صغيرة غير ما تقدم يتردد اليها العرب الذين يتعاطون أكثر التجارة المحلية وقد عرفوا بالاختبار الطويل كل مصاعب السفر بحراً في تلك الجهات وتعودوا خوض تلك الاماكن ٠٠ ويوجد على البحر المذكور عدة منارات منها منارة في بريم ومنارة في شاطي ديدالوس على مسافة ٢٠٠ ميل من جدة الى الشمال منها ومنارة في رأس مشارب في الجهة الغربية من بوزاز جويال وثلاث منارات في خليج السويس ويوجد فيه سلك برقي يمر تحت الماء من عدن الى السويس وكان هذا البحر ذا أهمية تجارية في أيام البطالسة والرومانين ولكن عند اكتشاف رأس الرجا الصالح قلت تلك الأهمية غير انها رجعت الى ما كانت عليه عند فتح ترعة السويس التي وصلت بين البحر المتوسط والهند وقد أقام المصريون والفينيقيون صلات تجارية مع الهند كانت ذات أهمية عظيمة عند الشعوب القديمة ٠٠ ويقال ان سيزوستريس كان له في خليج العرب اسطول مؤلف من ٤٠٠ سفينة حربية طويلة كان يقي بها التجارة ويمنع سكان السواحل في تلك الجهات عن التعرض للتجارة والتجار ٠٠ وذكر في سفر الملوك الاول أن سلمان الملك بنى سفناً في عصبون جابر التي بجانب ايلة على شاطي بحر مسوف في أرض أدوم وكان موقع عصبون جابر في القديم على رأس خليج العقبة والسفن التي بنيت فيها أرسلت الى أوفير وبقى خليج هير وبوليت أي خليج السويس أهم طريق التجارة المصرية على أن قلة المياه عند رأسه جعلت عبور السفن من هناك محفوفاً بالخطر حتى انه في أيام بطليموس فيلادلفوس كانت تلك الطريق قد هجرت هجراً تاماً الا فيما ندر وتحولت التجارة الى مرفأ برنيقة الجديد الواقع قرب درجة ٢٤ من العرض ٠٠ وكان هذا المرفأ منصلاً بمدينة قوبطوس



الواقعة على النيل بطريق حسنة فكانت البضائع تنقل من قوبلوس الى الاسكندرية وكانت ميوس هرمس من الموانئ المهمة في أيام البطالسة الرومانيين وموقعها تحت ٢٧ درجة و ٣٠ دقيقة ٠٠ قال استرابون انه كان يخرج منها سنويا ١٢٠ سفينة تتوجه الى الهند ٠٠ وبعد استيلاء المسلمين على مصر فتح العرب تجارة عظيمة في البحر الاحمر مع الهند والصين واشترك في القرون المتوسطة الجنوبيون والفينيقيون كثيرا في تلك التجارة ولم يزالوا كذلك حتى اكتشف البرتوغاليون رأس الرجا الصالح ففقد البحر الاحمر اهمية التجارة ثم رجع اليه شيء من تلك الاهمية عندما أنشأ الانكليز طريقا برية في مصر يتوصلون بها الى أملاكهم في الهند ٠٠ وعند فتح برزخ السويس الذي جعل افرقية جزيرة بعد أن كانت شبه جزيرة رجع الى البحر الاحمر ما كان له من الاهمية ونحوها اليه طريق التجارة بين الشرق والغرب ٠٠ ثم من أهم الحوادث المتعلقة بالبحر الاحمر عبور الاسرائيليين فيه عند خروجهم من مصر قاصدين بلاد كنعان وقد بسط ذلك في محله فاليراجع

[ النهر الاحمر ] \* نهر كبير يصب في نهر ميسيسيبي طوله ١٢٠٠ ميل \* ونهر آخر يسمى بالنهر الاحمر الشمالي يخرج من بحيرة البو ويصب في بحيرة وينيغ من أمريكا الشمالية طوله نحو ٧٥٠ ميلا وأحمر أيضا \* اسم ابرشية شمالية من لوزيانا في الولايات المتحدة الأمريكية يقطعها نهر سميت به يحددها شرقا النهر الاسود ٠٠ مساحتها ٣٢٥ ميلا مربعا وسطحها مستو وأراضيها مخصبة يكثر فيها القطن والحنطة وأحمر \* يطلق على كونية شمالية شرقية يفصلها النهر الاحمر عن بلاد هنود أمريكا كذلك مساحتها ٨٨٢ ميلا مربعا وعدد سكانها ١٠٦٥٣ نفسا منهم ٤١٤٧ من السود وأراضيها مخصبة

[ أحمود ] \* مدينة من ولاية غوزرات في مقاطعة برواخ من رآسة بمباي من

هندستان كان عدد سكانها سنة ١٢٤٨ هجرية ١٣١٤٤ نسمة

[ أحويلين ] بفتح أوله واسكان الحاء وفتح الواو واسكان الياء آخره نون \* هي

دار من ديار ربيعة في تهامة اليمن

[ أحويشا ] \* هو دير عظيم بأسمرت مدينة من ولاية ديار بكر وهو يطل على ارض الروم



وفيه كثير من الرهبان وحوله بساتين كثيرة وهو في نهاية العمارة ٠٠ والى جنبه نهر يعرف بنهر الروم ٠٠ وفيه بقول أبو بكر محمد بن طناب اللبادي

وفتيان كهمل من اناس خفاف في الغدو وفي الرواح  
نمضت بهم وستر الليل ملقى وضوء الصبح مقصوص الجناح  
نوم بدير أحويشا غزالا غريب الحسن كالقمر اللياح  
وكابدنا السرى شوقا اليه فوافينا الصباح مع الصباح

قاله البستاني

### باب الهزمة والخاء وما يليهما

[ أخائية ] بفتح أوله وثانيه ثم ألف وهزمة مكسورة بعدها ياء مفتوحة آخره ناء مربوطة ٥ اقليم من أقاليم بيلوبونيسة القديمة يمتد على طول شاطئ خليج قرنتية ٠٠ معظم طوله من الشرق الى الغرب نحو ٦٥ ميلا وعرضه من ١٢ الى ٢٥ بحده شمالا ببحر كريسا أو مياه جون وجنوبا ألبنة واركاديا وسواحلها غالبا كثيرة الصخور يصعب وصول السفن اليها أولا يمكن أحيانا البتة ٠٠ وهو كثير الجبال تخله أيضا فروع من سلسلة جبال اركاديا وكان يجرى في أوديته جداول عديدة أكثرها يجف في الصيف وكان يدعي أولا ابخاليا ثم أنت مستعمرة من اليونيين من انيسكة واستوطنته في نحو سنة ١٤٣٠ قبل الميلاد فسموه باسمهم بونيا ٠٠ ثم أتى الاخائيون وهم من أمة الفثيوتينذة طردهم الهركوليون من لاكونيا فاستولوا على البلاد وطردها منها اليونيين واستوطنوها ودعوا أخائية نسبة اليهم وكان ذلك سنة ١١٨٤ قبل الميلاد ووجدوا انها مقسومة الى ١٢ مقاطعة فبقواها على قسمتها لكنهم وسعوا دوائر قضيات المقاطعات ودعوا كل واحدة منها مدينة ولم يقصدوا في تأليف الاتحاد المنسوب اليهم أن يقوموا بفتوحات بل كان جل ما قصدوه أن يتأهبوا للمدافعة عن بلادهم وانقاذها من أيدي الفزاة ٠٠ وبعد أن فتحت أخائية صارت ولاية رومانية وكانت تشمل على بيلوبونيسة كلها وعلى القسم الشمالي من بلاد اليونان الملاصق



للتخيم الجنوبي من تساليا الا أن أفرانايام تكن من جملة القسم المذكور . ومن المستصعب  
 تحديد تخومها في عهد الرومانيين لانهم قرروا لها حدودا على هوائهم غير مرصعين فيها المواقع  
 الطبيعية . وكانت أخائية كثيرة السكان جدا لكنها فقيرة وعديمة التجارة وذات صناعة  
 لا تستحق الذكر . وكان أهلها مولعين بحب الحرية وسالكين بالمساواة وعاشوا برغد  
 مدة طويلة تحت حكومة ديمقراطية وكانت النظمات والاحكام واحدة في مدنها الا أنها  
 بقيت محافظة على نظماتها البلدية وعوائدها الخصوصية . . أما السلطة فكانت محصورة  
 في جماعة يسيرة من أغنياء الاهالي . وكان الاتفاق تاما بين كل أقسام تلك الهئية  
 الاجتماعية . . وقد كان للأخائين شهرة في الآداب والاستقامة ولذلك كان جيرانهم  
 يتقاضون اليهم في مسائل كثيرة وسنة ١٢٤٩ هجرية جعلت أخائية مع اليذة اقلها من  
 أقاليم اليونان العشرة وسنة ١٢٥٢ فصلت عن اليذة وصارت احدي الولايات الثلاثين  
 التي قسمت اليها البلاد اليونانية حينئذ ثم انضمت ثانية الى اليذة سنة ١٢٦١ . ويتألف  
 منها الآن مع تلك المقاطعة نومرخية من نومرخيات اليونان العشر . وقاعدتها بطراس  
 وهي المدينة الوحيدة في أخائية التي لم يزل لها الى الآن بعض الاهمية اما النومرخية  
 فهي ٤ أقسام وهي بطراس وقاعدتها باسمها وايجاليا وقاعدتها فوستيندا وكالافريتا  
 وقاعدتها باسمها واليذة وعاصمتها بيرغوس . . ومساحتها ٣٠٩٠ ميلا مربعا وسنة  
 ١٢٨٧ . كان عدد سكانها ١٤٩٠٥٦١ نسمة وأخائية أيضا \* ولاية رومانية تألفت بعد  
 انحلال الاتحاد الاخائي واستلاء الرومان على قرنية سنة ١٨٦ قبل الميلاد . وكان تألفها  
 من يلو بونيسة وأفرقية الاصلية ونساليا وأيرة ثم ضمت فيما بعد الى ديوقسية مكديونية  
 . . وهي أيضا \* اسم لولاية صغيرة من آسيا القديمة موقعها الى الشمال من كلخيدة على  
 الساحل الشمالي الشرقي من البحر الأسود . وهي تقريبا عبارة عن بلاد الابانطة الحالية  
 وهي كذلك \* اسم لأميرة أنشأها غليوم دو شمبليت سنة ١٢٠٥ في أثناء انحلال  
 الامبراطورية اليونانية واستيلاء الصليبيين اللاتينيين على القسطنطينية . كانت مؤلفة من  
 يلو بونيسة كلها وكان لها حق السيادة على كل من مدينتي أينا وطبوة ثم اختلسها جفروا  
 ونقلت حقوق السيادة على تلك الاميرية الى عيال كثيرة ومن ذلك الوقت تجزئت تلك



الاميرية وتفرغ منها ولاية قرنتية ودوقية اسبرطة ومسيقي والبيذة وغيرها \* ولم يحفظ اسم أخائية الا البيذة التي وقعت في حوزة أهالي جنوا

[ إخاذان ] بكسر الهمزة وفتح الحاء والذال المحدودتين آخره نون على فعالان كأنه تنية إخاذ \* موضع قال فيه عمرو بن معدى كرب

ويوما يبرقاء الاخاذين لورأي أبي مكاني لانتهى أو لجرأ

[ أخترا كا ] بفتح الهمزة واسكان الحاء وكسر التاء واسكان الراء آخره كاف ممدودة \* قاعدة ولاية خركوف في روسيا واقعة تحت ٥ درجات و ١٨ دقيقة من العرض الشمالي في ناحية ذات تربة مخصبة وهي في جوار ثلاث بحيرات ونهر باسمها \* عدد سكانها ١٣٠٩٤٦ نسمة \* وفيها عشر كنائس وعدة مدارس ومعامل أسسا أهل بولونيا سنة ١٠٨٠ هجرية \* وفي ناسع شهر ايار يقصد أحد كنائسها زوار الروس بكثرة وتقام فيها سوق مهمة \* وأكثر اهتمام أهلها بزراعة الاشجار والفواكه

[ إختار ] بكسر أوله واسكان ثانيه وفتح التاء والميم الممدودة آخره راء \* جزيرة وحصن في ولاية ارضروم من لواء فان على ساحل بحيرة فان وبقرب ذلك المحل دير بني سنة ٣٣ هجرية وهو كرسى أحد بطريكات الارمن الاربع

[ إختمان ] بكسر أوله واسكان ثانيه وفتح التاء والميم الممدودة آخره نون \* قسبة ناحية باسمها تتبع قضاء صماقوفي لواء صوفية من ولاية الطوتة وهي واقعة في وسط سهل الى جنوبي صوفية بميلة الى الشرق \* عدد سكانها ٥٠٠٠ نسمة \* وعلى مسافة ساعتين من البلدة كان المضيق المعروف بباب طرايانوس الذي هدم سنة ١٢٥٢

[ إخته بولي ] بكسر الاول واسكان الثاني وفتح التاء التي بعدها هاء السكت ثم ياء فارسية مضمومة ممدودة بعدها لام مكسورة ثم ياء ساكنة \* بلدة في روم الي كانت تدعى قديما انما ثوبوليس واقعة على ساحل البحر الاسود الى الشمال الشرقي من ادرنه وهي قضاء تابع لواء تكفور طاغ من ولاية ادرنه \* وفيها كرسى رئيس اساقفة يوناني ينبع البطريركية القسطنطينية

[ إختوبا ] بكسر الهمزة واسكان الحاء وضم التاء المشبعة وفتح الباء آخره ألف



\* شعبة من نهر فولكا تنفصل من ضفته اليسرى على مسافة ٢٠ كيلو مترا الى الشمال من تزارتن ونصب في بحر الخزر

[ أخدم ] بفتح أوله وسكون ثانيه وفتح ثالثه آخره ميم \* قرية من قرى ناحية الساحل التابعة لقضاء حيفا في لواء عكا تبعد عن حيفا ساعتين ونصفا وفيها نحو ١٠٠ بيت [ أخذود ] بضم الاول والثالث واسكان الثاني \* الاخذود الحفرة المستطيلة في الارض وأصحاب الاخذود قوم من نجران وفد عليهم زرعة بن كعب ملك اليمن المعروف بذي نواس الحميري ودعاهم الى اليهودية فامتنعوا فخفر لهم أخذودا وأضرم فيه النار والتي فيها من ظفره منهم وعلى ذلك في سورة البروج قوله تعالى ( قتل أصحاب الاخذود ) الآية [ أخرجه ] ذكره في الاصل وذكره البكري أيضا وقال هو اسم بئر بالبادية احنفرت في أصل جبل أخرج وهو الذي فيه لوان فاشتقوا لها اسما مؤنثا من هذا اللفظ وبئر أخرى في أصل جبل أسود سموه أسودة على منال أخرجه انتهى

[ أخرمان ] تانية أخرم بالراء المهملة جبلان من ديار بني باهلة قال عمرو بن أحمز فياراكبا أما عرضت فباتن قبائلنا بالآخرمين وجوزم

[ أخريدة ] بضم الأول واسكان الثاني وكسر الزاي المشعبة وفتح الدال آخره تاء مربوطة \* مدينة حصينة من تركية أوروبا كانت تسمى قديماً ايخنيذ \* وهي تابعة لقضاء لواء مناستر في ولاية سلانيك من روم ايلي واقعة على الشاطئ الشمالي من بحيرة اخريدة تبعد عن باينة ١٨٠ كيلو مترا الى الشمال \* عدد سكانها ٥٠٠٠ نسمة وقيل ان فيها ٢٠٠٠ بيت \* وفيها كان مقام ملوك البلغار في القرن الثامن بعد الميلاد وهي قائمة عند سفح جبل مخروطي الشكل عليه قاعة منيعة من بناء البلغار بين \* وضواحي المدينة تزهة نضرة تكثر فيها الفواكه والمرامح وفيها كثير من خلايا النحل وهناك أيضاً معادن فضة ونحاس وكبريت \* \* أما بحيرة أخريدة فطولها ٢٥ كيلو مترا وعرضها ١٢ ويخترقها نهر درين \* وكان لها قضاء يعرف بها

[ أخساف ظبية ] بفتح أوله واسكان ثانيه وبالسين المهملة \* هو موضع بمكة خارج من الحرم \* قال قيس بن ذريح



فككُ فالأخشافُ أخشافٌ ظبيةٌ بها من لبيبي مخرف ومربعُ  
 [ أخضر ] ذكره المصنف في الأصل عدة مواضع وقال البستاني أيضاً هو هوارس  
 في أقصى غرب أفريقية واقع تحت درجة ١٤ و ٤٤ دقيقة من العرض الشمالي اكتشفه  
 فرناند البرتوغالي سنة ٨٤٩ هجرية . وعلى مسافة ٥٠٠ كيلو متر إلى الغرب منه بين  
 ١٣ درجة و ١٧ دقيقة من العرض الشمالي و ٢٤ درجة و ٢٧ دقيقة من الطول الغربي  
 موقع جزائر الرأس الأخضر وجزيرة الملح وغير ذلك . وعدد سكان هذه الجزيرة  
 ٨٠٠٠٠ نسمة وهي تخص البرتغاليين اكتشفها كادا سنة ٨٦١ هجرية  
 [ أخيشخا ] بفتح أوله وكسر الحاء المشبعة واسكان السين وفتح الحاء الممدودة  
 لفظة كرجية معناها القلعة الجديدة \* وهي مدينة حصينة جدا في روسيا آسيا موقعها  
 بين ٤١ درجة و ٥٥ دقيقة من العرض الشمالي و ٤٠ درجة و ٤٥ دقيقة من  
 الطول الشرقي في جبال كليدر على بسخو الذي يصب في نهر كور . وهي على مسافة  
 ١٨١ كيلو مترا عن أرضروم إلى الشمال الشرقي و ٩٥ ميلا عن تفليس إلى الغرب .  
 عدد سكانها ١٣.٣٠٠ نسمة ثلثهم أرمن . وفيها معامل للسلاح وغير ذلك . وكانت  
 تجارتها سابقا رائجة جدا إلا أنها فقدت بعض أهميتها الآن إلا من جهة المواشي والجلود  
 والشحم والشمع . وفي قلعتها جامع جليل جميل لأحمد بانا على هيئة جامع اجياصوفية  
 في القسطنطينية له مدرسة للعلوم العالية ومكتبة غنية بالكتب الشرقية . وهي عالية جدا  
 تعلو ٧٧٦٠ قدما عن سطح البحر ويشتد فيها البرد كثيرا . وكانت هذه المدينة عاصمة  
 مقاطعة إيسا اباناغو الكرجية ومن بعد القرن السادس عشر بعد الميلاد صارت عاصمة  
 كرجستان التركية وفي سنة ١٢٤٤ هجرية أخذها الروسيون . وأخيشخا إيالة كانت  
 سابقا قسما من بلاد أرمينية وكرجستان التركية ثم أدخل قسم منها تحت استيلاء الروسيين  
 . وهي ذات هواء جيد كثيرة الجبال يسكنها أمم مختلفة من أكراد وكرجيين وأتراك  
 [ أخقلعة ] بفتح أوله ونانية واسكان اللام وفتح الفاف واسكان اللام الثانية وفتح  
 العين آخره هاء التأنيث \* مدينة في روسيا آسيا من بلاد الكرج تبعد ١١٥ كيلو متر  
 عن تفليس إلى الجنوب الغربي . كانت قديما مدينة جميلة جدا خربها السلطان



البارسلان السلجوقي سنة ٤٥٣ هجرية

[ أخلة ] بفتح أوله وثانيه واللام المشددة \* موضع في ديار رعين باليمن سمي باسم أخلة بن شريحيل بن الحارث بن زيد بن يريم ذي رعين . وكان المرادى تزوج أسماه بنت عوف بن مالك التي كان يهواها مرقش الأكبر حليفاً لهذا الحلي فنقلها هناك فقل صبر مرقش وتبعها الى أخلة فأت بها قال طرفه يذكر ذلك

فلما رأى أن لاقرار يقره وان هوى أسماه لا بد قاتله  
ترحل من أرض العراق مرقش على طرف تهوى سراعا دواحله  
الى السرد أرض قاده نحوها الهوى ولم يدر ان الموت بالسرد غائله  
بأسفل وادي من أخلة شلوه تمزقه ذؤبانه وحبائله \*

[ إخميم ] ذكرها في الاصل وذكرها البستاني بأبسط منه فقال قبطينها خمون ويسمى الأقباط الآن خمين أو خمين وسماها اليونان قديما بانوبوليس أى مدينة بان وهو عندهم نفس خمين أو ميين من معبودات الاقباط القديمة \* وهي بلدة صغيرة بصعيد مصر وقصبة ناحية من نواحي مديرية أسيوط واقعة على الجانب الشرقى من النيل مبنية على أكمة من الخرابات القديمة في وسط أرض مخصصة \* وهي فوق أسيوط على مسافة ٨٤ كيلو مترا بناؤها متين وأسواقها رحبة مستقيمة وأرضها كثيرة الزروع والنخل وتجارها واسعة بالاقطان والمحصولات \* وحوطها كهوف ورسوم وآثار قديمة \* عدد سكانها ١٠ آلاف نفس منهم ألف من الاقباط \* وقال المقرئى ان بانها متاقوش أحد ملوك القبط \* وقيل السبب في بنائها انه كان اذ ذاك رجل من اولاد الكهنة من أعلم الناس بالسحر وأبصرهم باخذ الخاسيح والسباع وكان يعلم الغلمان السحر فاذا حذقوا علم غيرهم فأمر الملك أن يبنى له مدينة ويحول اليها وهي إخميم \* وذكر ابن الاثير انه في نواحي إخميم كانت الواقعة بين جيش أحمد بن طولون وابن السوفى العلوي سنة ٢٥٦ هجرية \* وأما برني إخميم فذكر المقرئى انها كانت من أعجب البراني قد بنيت لخزن برهم . فأنهم قضوا على أهل الطوفان قبل وقته بقران لكنهم اختلفوا فيه فقال بعضهم تكون نار فتنحرق ما على جميع وجه الارض وقال آخرون بل يكون ماء فعملوا هذه البرني قبل الطوفان \* وكان في هذه



البربي صور الملوك الذين يملكون مصر • وكانت مبنية بحجر المرمر طول كل حجر منها خمس أذرع في سمك ذراعين وهي سبعة دهايز سقوفها حجارة طول الحجر منها ١٨ ذراعا في عرض ٥ أذرع مدهونة باللازورد وغيره من الاصباغ العجيبة • وكان كل دهايز منها على اسم كوكب من السبعة السيارة • وجدران هذه الدهايز منقوشة بصور مختلفة الهياآت والمقادير فيها رموز علوم القبط من الكيمياء والسيماة والطب والنجوم والهندسة وغير ذلك أ ودعواها تلك الصور • وذكر ابن جبير في رحلته أن طول هذه البربي ٢٢٠ ذراعا وسعتها ١٧٠ ذراعا وانها قائمة على ٤٠ سارية سوى الحيطان ومحيط كل سارية ٥٠ شبرا وبين كل سارين ٣٠ شبرا ورؤسها في نهاية العظم كلها منقوشة من أسفلها الى أعلاها ومن رأس كل سارية الى الاخرى لوح عظيم من الحجر المنحوت فيها ما ذرعه ٥٦ شبرا طولا في عرض ١٠ أشبار وارتفاع ٨ أشبار وسطحها من ألواح الحجارة كأنها فرش واحد فيه النساوير البديعة بالصباغات العجيبة ويقال ان ذا النون تعلم منها علم الكيمياء • وما زالت هذه البربي قائمة الى سنة ٧٨٠ فخر بها رجل من أهل إخميم يعرف بالخطيب ونال منها مالا فلم تطال حياته ومات • ومن ذلك ثلاثي أمر إخميم الى أن خربت • وقيل ان الذي بنى هذا البربي اسمه دوسريا وانه جعلها مثالا للأمم الآتية بعده وكتب فيها تواريخ الأمم والاجيال ومعاصمهم التي يفتخرون بها وصور فيها الانبياء والحكماء • وقد أخذ العلماء حديثنا في حفر بعض أماكن هناك أملا باكتشاف أمور تتعلق بحالة المملكة القديمة انتهى

[ أُخْن ] بفتح أوله وكسر ثانيه آخره نون • نهر في ألمانيا طول مجراه خمسة وخمسون كيلو مترا يمر من تيرول الى بافاريا ويصب في بحيرة خيم  
 [ وأخْن ] أيضا • نهر في النمسا يجتمع بمجدول أوبرسلز فيتألف منهما نهر سنازانم يجدر في هوة طووزن من علو يزيد عن ٦٦٠ مترا  
 [ أُخْنَاكَر ] بفتح أوله واسكان ثانيه وفتح النون والكاف الممدودتين آخره راه • مدينة في أفغانستان واقعة على مسافة ٧٠ كيلو مترا من أنوك الى الشمال الغربي • كانت قديما ناجحة والآن قد انحطت كثيرا



[ أخى جلبي ] \* قضاء في لواء قلبة من لواء أدرنه فيه ٤١ قرية • بيوتها تنوف  
عن ٥٠٠٠ بيتا وعدد سكانها ٢١٠١٤٠ منهم ١١٠٦٤٢ من المسلمين والباقيون من المسيحيين  
منهم نحو ٥٠٠ من الأقباط

[ أخيروسيا ] \* بحيرة أو مستنقع في مصر على جنوبي منف بين هيلو بوليس  
والاماكن التي كانوا يضعون فيها الاشياء المخذلة • وكان خارون النوتي ينقل الاموات  
في قاربه الى المدفن ولكن لا يأذنون بنقل الميت الا بعد أن يفحصوا سيرة حياته ويروى  
استحقاقه أو عدم استحقاقه للدفن وقد اتصلت هذه العادة من المصريين الى اليونان  
ومنها نشأ اسم نهر الجحيم في كتابات شعرائهم فكان من ذلك ومن المحاكاة التي كان  
المصريون يقيمونها للاموات حكايات خرافية لا طائل تحنها

[ أخيون ] لفظه يونانية معناها نهر الحزن وهو نهر مياهه مزبدة موحلة شديدة  
الجري كالسيل المندفق تدفع في سيرها صخورا وتجتمع أوحاها في كوستيا وكانت تجتمع  
على ضفته المظلمة نفوس الموتى فالذين كانوا يستحقون الدفن كان يقطع بهم خارون النوتي  
كما مر في أخيروسيا ويأخذ أجرته الدراهم التي استصحت مع الميت • وأما الذين لم  
يستحقوا الدفن فكان خارون يرفضهم فيقيمون ثأمين على شاطئ النهر مدة مائة سنة  
[ أخيل ] بفتح أوله واسكان الخاء وفتح الياء آخره لام \* موضع بين دور بني  
عبد الله بن غطفان ودور طي وهي متاخمة لها • قال الاخطل وكان خرج هو وبجير بن زيد  
ورجل من بني بدر يقتصون وهم عزل فلقبهم زيد الخيل فاسرهم ومن على الاخطل  
فقال

فأ نلتنا غدراً ولكن صبحتنا غداة الثقبنا في المضيق بأخيل

[ أخبولي ] بفتح الهمزة واسكان الخاء وضم الياء الممدودة وكسر اللام آخره ياء  
ساكنة \* قسبة قضاء من أفضية لواء أسلمية في ولاية أدرنة من روم ابلي على خليج  
برغوس من البحر الاسود تبعد ٢٧ ساعة عن أدرنة و ١٥ ساعة عن أسلمية • عدد  
سكانها ينوف عن خمسة آلاف نسمة • وفيها مركز للتسكراف وفي ضواحيها ملاحاة  
• يبلغ صافي مدخولها سنويا بعهد المصاريف نحو ثلاثة ملايين من القروش • ولهذا



المدينة من ناحية مسورى ٦٣ قرية تشتمل على ٢٦٠٧ بيوتا يسكنها ٢٣٤٩٨ نفسا منهم  
٩٨٧٤ من المسلمين

### ❦ باب الهمزة والذال وما يليهما ❦

[ أدا ] • كونيته في الجنوب الغربي من ايداهو يفصلها عن أوريفون نهر سنك •  
مساحتها نحو ٢٨٠٠ ميل مربع • وعدد سكانها نحو ٣٠٠٠ تقريبا ، وأهم أشغالها  
استخراج المعادن • وقصبتها مدينة بوازي وهي قصبه الناحية أيضا  
[ أدا فوديا ] بفتح الهمزة والذال الممدودة وضم الفاء المشبعة وكسر الذال الثانية بعدها  
ياه مفتوحة ممدودة • بلدة متعمقة جدافي داخلية غيبيا من جهة ساحل العبيد في غربي  
افريقية • وهي في عرض ١٣ درجة و ٦ دقائق شمالا وطول درجة واحدة و ٣ دقائق  
شرقا • يقال انها تكاد تكون كابومي في كبرها واتساع تجارتها • وعدد سكانها ٢٤ ألف  
نسمة وهم من البسالة والشجاعة والاقدام على جانب عظيم ودينهم الاسلام  
[ إدام ] بكسر الهمزة وفتح الذال الممدودة آخره دال • جزيرة من جزائر  
الصوند على بعد ٩ أميال الى الشمال الشرقي من بانافيا عاصمة جزيرة جاوه وهي لهولنديين  
منفي المجرمين

[ وإدام ] أيضا فرضة من مقاطعة هولندن الشمالية من مملكة هولنده بالقرب من  
خليج زويد رزي • لها مرفأ حسن • وهي تبعد ١٢ ميلا عن امستردام الى الشمال •  
وعدد سكانها ٦٠٠٠ نفس • وبها أبنية حسنة وبها معامل للسكر وبناء السفن واستخراج  
زيت الحيتان • وكانت أولا عامرة ذات اهمية وأما الآن فقد انحطت كثيرا  
[ إدامة ] بكسر الاول وفتح الثاني والميم آخره تاء مربوطة • مدينة ذات سور من  
مدن نقتالي بين كنادة والرامة وربما كان موقعها الى الشمال الغربي من بحر الجليل  
والى الآن لم يكشف لها عن أثر

[ أداموشة ] بفتح الهمزة والذال وضم الميم وفتح الشين آخره تاء مربوطة • قرية



قرب قرية بارواج من قضاء بريدور التابع لواء بهكة من ولاية بوسنة بقربها مياه معدنية  
ومعدن حديد ونوع من التراب يصلح لعمل الخندف

[إدجفليد] ب بكسر الهمزة واسكان الدال وكسر الجيم واسكان الفاء وكسر الياء  
واسكان اللام آخره دال \* مقاطعة غربية من سوث كارولينا يفصلها عن جورجيا نهر  
سافانا \* ويحدها شمالا ساوذا \* مساحتها ألف وخمسمائة وأربعين ميلا مربعا \* وعدد  
سكانها ٢٩٢٦٢ نسمة \* أراضيها مخصصة معتدلة يزرعون فيها الذرة والتقطن والحشيش  
وبريون فيها كثيرا من الماشية وبها معامل كثيرة

[إدجكوم] بكسر أوله واسكان الدال والجيم وضم الكاف المشبعة آخره ميم \*  
كوتية شمالية شرقية من نورث كارولينا \* مساحتها نحو ٦٠٠ ميل مربع وفي سنة  
١٢٦٤ هجرية كان عدد سكانها نحو ١٨ ألف نسمة منهم ثمانية آلاف وخمسمائة وأربعون  
من العبيد \* تربتها رملية مخصبة وسطحها يكاد يكون مستويا وفيها غابات من الصنوبر  
يستخرج منه كثير من القطران

[إدجورث تون] قرية من كوتية دو كس من أعمال سنشوستس على الجانب  
الشرقي من جزيرة مارش فينارد كان \* عدد أهلها في القرن الثامن عشر نحو ألفي نفس  
ولها مرفأ أمين ومنارة ارتفاع نورها خمسون قدما عن سطح البحر \* وفيها جملة معامل  
وكثير من أهلها محترفون بصيد السمك

[أدا] بفتح أوله والداد المشددة \* نهر في لومبرديا يخرج من جبل امبرالي في قتلينة  
ويخترق بحيرتي كومو وغيرها \* طول مجراه مائتان وأربعون كيلو مترا \* ومعدل عرضه  
من ٦٠ الى سبعين مترا وهو يحمل شذورا ذهبية بكثرة ويوجد فيه أسماك كثيرة \*  
وفي سلطنة نابوليون جعل في مملكة ايطاليا ولاية دعيت ولا أدا وكانت الي شمالي  
ولاية سربو

[أداهم] ذكر في الاصل انه اسم موضع وقال البكري \* هي آكام سود بنجد  
أو ما يليه قال جميل

جَعَلَن شَمَالاً ذَا الْمَشِيرَةِ كَلَهَا وَذَاتَ الْبَيْنِ الْبَرْقَ بَرْقَ هَيْبِ

(٢٢ منجم - أول)



فلما تجاوزن الاداهم فتنى وأسمَح للبينِ المَشْتِ قَرُونِ  
 [ أدنكتون ] بفتح أوله وكسر ثانيه مشددا واسكان النون والكاف وضم التاء  
 الممدودة آخره نون • كونيّة جنوبيّة من مقاطعة أونتاريو من أعمال كنادة موقعها على  
 جون كويني بالقرب من الطرف الشرقي من بحيرة أونتاريو . مساحتها نحو ألفين ميل  
 مربع • وعدد سكانها احد وعشرون ألف وثلاثمائة وأتسعشر • وطولها مائة وأثنان وعشرون  
 ميلا • وفيها من عشرين الى ثلاثين بحيرة أطولها بحيرة ستانوغان فان طولها خمسون ميلا •  
 وقرائها الحديثة الشمالية قليلة السكان وأهم أشغال أهلها الفلاحة وقطع الاخشاب  
 [ إدّة ] بكسر أوله وفتح ثانيه مشددا آخره تاء مربوطة • قربتان في شمالي لبنان  
 احدهما بناحية البترون في قضائه نفسه يسكنها نحو ٣٠٠ نفس من الموارنة والثانية  
 بناحية جبيل السفلى في قضاء كسروان وسكانها نحو ٢٠٠ نفس من الموارنة أيضاً  
 [ أدوالاً ] بفتح أوله وضم الدال المشددة وفتح الواو واللام الممدودتين فرضة  
 بحرية في مقاطعة كيتبرغ وبوهوس من أسوج • عدد سكانها ٤ آلاف نفس تجارتها  
 بالخشب والقطران وغير ذلك

[ أدريستون ] هي صخور في بحر المانش بين انكلترا وفرنسا • طولها من ٦٠٠  
 الى ٧٠٠ قدم على نحو ٩ أميال من رامهد الى الجنوب الغربي تغطيها المياه عند ارتفاعها  
 ويخشى منها على السفن • وقد بنيت منارة مشهورة على تلك الصخور في سنة ١٧٥٧  
 ميلادية ارتفاعها من ٨٠ قدما الى ٩٠ وفيها ١٦ مصباحا يرى نورها من بعد ١٣ ميلا  
 وأول منارة أقيمت كانت من الخشب والحجر فهدمتها المياه وحينئذ بنيت المنارة الجديدة  
 وشدة الامواج عندها تجعل الاتصال مع البر صعبا وأحيانا كثيرة يزيد ارتفاع الامواج  
 على ارتفاع المنارة ويكسر الزجاج • ويقم عندها ثلاثة من المأمورين عندهم ما يكفيهم  
 من الزاد ثلاثة أشهر

[ أديسون ] بفتح أوله وكسر ثانيه مشددا ممدودا وضم السين المشبعة آخره نون  
 • كونيّية غربيّة من فرمونت يحدها غربا بحيرة تشمبلان ويرويها نهر أوتر • مساحتها  
 ٧٥٠ ميلا مربعا • وعدد سكانها ٢٣٤٨٤ نفسا وأراضيها مخصبة ويكثر فيها الذرة



والبطاطة والسكر والسمن والجبن والصوف . وفيها جملة معامل ومقاطع كبيرة للرخام الابيض ذي العروق ويمر فيها طريق حديدية

[ أديفالا ] بضم أوله وتشديد ثانيه مكسورا ممدودا وفتح الفاء الفارسية واللام الممدودتين \* فرضة في مقاطعة باهوس من أسوج ذات قلعة حصينة ومرفاة تبعد ٢٠٥ أميال عن استوكهلم الى غربي الجنوب الغربي و ٤٠ ميلا عن مدينة أوغوتمبرغ . وموقعها بين ١١ درجة و ٤٥ دقيقة من الطول الشرقي وثمانية وخمسون درجة و ٢١ دقيقة من العرض الشمالي . عدد سكانها نحو أربعة آلاف نفس ومعظم تجارتها بالاخشاب والقطران

[ أذرا ] بفتح أوله واسكان ثانيه وفتح ثالثه ممدودا \* فرضة من أعمال غرناطة في اسبانيا كانت تدعى أبديرة واقعة على البحر المتوسط على مسافة ٦٠ كيلو مترا الى غربي الشمال الغربي من المربة . عدد سكانها ثمانية آلاف نفس . وأكثر تجارتهم الخمر والسكر اللوز وفيها كثير من معادن الرصاص

[ أذرميت ] بفتح أوله واسكان الذال وفتح الراء وكسر الميم الممدودة آخره تاء \* قسبة قضاء في لواء قره سى من ولاية خداوندكار في الاناطول . تبعد ثمانية عشر ساعة عن مركز اللواء المذكور . وهي فرضة قرب الساحل الشرقي من خليج أذرميت تبعد ١١٠ كيلو مترا عن أزمير الى الشمال واقعة بين ٣٥ دجة و ٣٢ دقيقة من العرض الشمالي وأربع وعشرين درجة وسبع وعشرين دقيقة و ٤٥ ثانية من الطول الشرقي . وهي حسنة الموقع ترويه عدة أنهر وقد اتسعت المسافة التي بينها وبين البحر بواسطة اكتساء جهتها البحرية بالرمل المستجلب من الانهر على مرور الازمان . وأهم تجارتها الصوف والزيتون والعنص . وقضاؤها يتألف من جملة نواحي . وعدد سكانها مع نواحيها نحو خمسين ألف نفس

[ أدرنه ] \* ولاية من ولايات الدولة العثمانية في روم ابلى من تركية أوروبا . يحدها شمالا أمينه طاغ وخوجه بلقان . وشرقا البحر الاسود . وجنوبا ولاية الاستانة وبحر مرمر أو الدورنديل والارخبيل . وغربا دسيتوطاغ . . وهي عبارة عن ترافة القديمة



مساحتها ٦٢٧٨٨ كيلو متراً . وقصبتها مدينة ادرنه التي سميت الولاية باسمها وهي من أهم الولايات العثمانية

وهي مقسومة الى ٣٦ قضاء . ويروها كلها عدة أنهر كنهر مريج واردا وطنجة وأركنه وغيرها . وجبالها كثيرة الغابات بها جميع أنواع الشجر . وفيها حمامات معدنية كحمامات بادن في منفعتها . ويخرج منها الحديد والمرمر وحجر الرحي ومن حاصلات هذه الولاية والانيسون والافيون والكمون والجمهرة واللوز والجوز والبندق والكستنا والتفاح والآجاص والكرز والوشنة والدراق والبطيخ وأصناف الحبوب وغير ذلك . وبها معامل لنسج الحرير والقطن والصوف . فتصنع بها الاعبثة والحرامات والسجادات والاجربة وغير ذلك . وتصنع بها الآلات الحربية كالدفاع والبنادق . وفيها كثير من المدارس فهي رائجة الصناعة والتجارة والمعارف وتنقسم هذه الولاية الى خمسة ألوية . وهي أدرنه . وفلبه . وأسلمية . وتكفور طاغ . وغليبولي وهي مقسومة أيضاً الى ٣٦ قضاء . وعدد سكان جميعها ٢٥٣٧٠٥٩ مسلمون ومسيحيون

وأدرنه أيضاً مدينة وهي مركز الولاية والواو وقصبة القضاء . وهي ثاني مدينة من المدن العثمانية في تركية أوروبا بعد الاستانة العلية . وهي واقعة على مسافة ١٣٠ ميلا من القسطنطينية الى الشمال الغربي عند ملتقى ثلاثة أنهر مريج وطنجة واردا يحيط بها سور قديم ويحدها بها وتحللها الجنان الناضرة . وبجانبا الشمالي قلعة قديمة مربعة مسورة . وبها كثير من الابنية الفاخرة . منها القصر الملكي المشهور بأسكي سراي كان للسلطين العثمانية من سنة ٧٦٨ هجرية الى حين افتتحت القسطنطينية سنة ٨٠٧ وبها أيضاً جملة سرايات وأكثر من أربعين جامعا . منها تسعة للسلطين أجملها جامع السلطان سليم الثاني وجامع السلطان مراد الثاني . فان جامع السلطان سليم أعلى من جامع آجيا صوفيا بعشرين قدما . وله قبة كبيرة بعضها أعمدة من الحجر السماقي وأربع مآذن بديعة الشكل ذات سلام لولبية . ومحن داره مزين من جهاته اثنتان بأربع قب . وفيها السوقان العظيمتان اللتان أحسنهما سوق على باشا التي طول ممشاها نحو ربع ساعة وفيها أسنان وخسون فندقاً كبيراً وجسر على نهر طنجة وقناة ماء مسقوفة وعدة



حمامات وجوامع وسبلان ومدارس ومطابخ يطبخ فيها للفقراء وخسختانات ومطبعة  
للولاية ومعامل للنسيج الحرير والصوف واستخراج ماء الورد وأراضيها خصبة منبثة  
كثيرة الأشجار والازهار والحيوانات . وفيها مركز منلافندي لانها احدى البلاد  
الخمس في الطريق العلمى . وهي مصر والشام وبروسه . واذرنه . وقلبة . وعدد  
سكانها نحو ١٥٠ ألف نفس . منهم الثلث يونان وبلغار والباقون أتراك وأرمن ويهود  
وأفريج . وغير ذلك . وعلى ضفة نهر مرج يوجد أكثر من ٥٠٠ يستان منها جملة  
بساتين للورد . وهذه الولاية اهمية عظيمة تجارية وعسكرية وتاريخ عجيب وقد حدث فيها  
جملة معارك شديدة أيام الرومانيين والصليبيين . ففي سنة ٣٢٤ بعد الميلاد حدثت فيها واقعة  
انتصر فيها القيصر قسطنطين على ليكيانيوس . وجرت أخرى سنة ٣٧٨ انتصر فيها  
الغوثيون على الامبراطور فالنس . وسنة ٥٥١ انتصر السلافيون على البيزنطيين وقد  
حوصرت عدة مرات منها سنة ٥٨٦ حاصرها قوم من الهونيين البرابرة يعرفون  
بالافار سنة ٩٢٢ افتتحها البلغار يون وأخذوها عنوة . ودخلها الانكليز سنة ١١٨٩  
وسنة ١١٩٠ عقد فيها فريدريك مع الامبراطور اليوناني . وسنة ١٢٠٥ هزم  
فيها الملك بودوين الاول البلغار يون وأسروه . وسنة ٧٦٣ هجرية استولى عليها السلطان  
مراد الاول وأمر ببناء القصر وكان يقيم في ديموتية وفي سنة ٧٦٨ تم بناؤه وانتقل اليه  
وكان قد جعل المدينة مركزا للسلطنة العثمانية وبقي القصر مقرفا خلفائه بعده الى سنة  
٨٥٧ واستولت عليه الجنود الروسية سنة ١٢٤٥ ثم خرجوا منها في نفس السنة بموجب  
المعاهدة المعروفة بمعاهدة ادرنه

[أدروميته] بفتح أوله واسكان الدال وضم الراء المشبعة وكسر الميم الممدودة بعدها  
ناه مفتوحة آخره ناه التأنيث ه فرضة كانت في بلاد تونس من افريقيا الشمالية بناها  
الفينيقيون وكانت من أعظم الفرض في ولايتها كثيرة الاغلال تبعد ١٣٠ كيلو مترا عن  
فرطاجاه الغرب . دخلت في الحروب البونية والاهلية فاخرها الونداليون . ثم رمها  
يستيانوس قيصر لانه حل بها عند ماغزا افريقية سنة ٧٤ قبل الميلاد . ثم خربت فيها  
بعد وقيت آثارها المتسعة معروفة الى أيام القرطبيين من العرب ثم اتمعت بعد ذلك



وبنيت موضعها المدينة المعروفة الآن بحمامة أوسوسة

[ أدريا ] بفتح أوله واسكان الذال وكسر الراء بعدها ياء مفتوحة مشبعة \* مدينة من أقدم مدن إيطاليا في ولاية روفيو من البندقية على ترعة بيانكو على مسافة ٣٠ ميلا من فيس الى الجنوب الغربي سكانها نحو ١٣ ألف نسمة \* وفيضان أنهر تلك الولاية أودا بتلك البلاد الى الخراب كان أن التراب المحمول بتلك الانهر جعل البحر بعيدا عن المدينة بمسافة ١٤ ميلا منه بعد أن كانت ملاصقة له وهي كرسى أسقفية \* وفيها محل مشهور للتحف والآثار القديمة الرومانية وغيرها .. أسس هذه المدينة قوم مهاجرون من أمة الانرورة سنة ١٣٧٦ قبل الميلاد \* واستولى عليها أهل الفلية في القرن السابع قبل الميلاد \* سنة ٢١٣ قبل الميلاد استولى عليها الرومانيون وخربوا قسما منها والى هذه المدينة ينسب بحر الادرياتيك الآتي

[ أدرياتيك ] ويقال له بحر ادريا أو خليج البندقية \* وهو فرع من البحر المتوسط واقع بين إيطاليا من الغرب وتركيا أوروبا والنمسا من الشرق \* وطوله من مضيق اترانتو الذي يوصله بالبحر اليوناني الى رأس خليج تريسة نحو ٥٠٠ ميل ومعدل عرضه ١٣٠ ميلا لكنه لا يبلغ هذا العرض في جميع الجهات \* وتصب فيه جملة أنهر أعظمها بواديج \* وأكثر سواحله الغربية سهلة وأجامية وليس فيها من الخلجان المهمة الا خليج منفريدونيا \* وأما مرافئها فقليلة وعديمة الاهمية \* وأما السواحل الشرقية فثالثة وذات تعاريج وصخور كثيرة وعلى الخصوص في استريا ودلماسيا . وفي هذا البحر عدة جزر بينها خلجان واجوان وترع ومواني عديدة أشهرها تريسة \* وبولا في استريا \* وأهم المدن الواقعة على شاطئه تريسة والبندقية وهما في طرفه الشمالي \* ويوجد في هذا البحر عدة جزر صغيرة وصخور تعوق مسير السفن في بعض المحلات \* وفي فصل الصيف خطر هذا البحر قليل بخلافه في الشتاء فانه كثير الخطر بواسطة كثرة العواصف خصوصا التي تهب من شرقي الشمال الشرقي فانها تهب دفعة واحدة على محاذاة السواحل الإيطالية وهي تشتد في أواخر الشتاء ويسبقها غالبا ضباب متفرق أبيض يغطي أحادير جبال دلماسيا فاذا رأى الملاحون علموا أن النوء قريب فيلتنجئون حالا الى مكان أمين



وأما المد والجزر في هذا البحر فقلما يوجدان لان مياهه لا ترتفع الا من ٣٣ سنتمترأ الى متر واحد و ٣٠ سنتيمترأ ويزبد الارتفاع في داخلية الخليج حيث تتراكم المياه بهبوب الرياح من الجنوب الشرقي وتدخل مياه البحر المتوسط الى الادرياتيک تابعة السواحل الشرقية وتخرج منه من الجهة الغربية تابعة سواحل ايطاليا فيحدث من ذلك تيار مستمر على كل شواطئه • واما ملوحة هذا البحر فهي أشد من ملوحة الاوقيانوس الانلنتيکی ويظهر أن قعره متركب من مواد رخامية وكلسية وصدفية • وأما عمقه فهو ٢٢ قامة بين دلماسيا ومصب نهر بولكنه في المحلات المقابلة للبنديقية وفي قسم عظيم من خليج تريسة أقل من ١٢ قدما ثم يزداد عمقه في الجنوب دفعة واحدة تقريبا

[أدریان] بفتح أوله واسكان ثانيه وكسر الراء الممدودة آخره • نون • مدينة كوتنية في ولاية مشيغان من امريكا • عدد سكانها ٨٤٢٨ نفسا • وعلى النهر الذي بجانبها معامل كثيرة لسب النحاس والحديد وعمل المركبات التي تدار بواسطة الماء

[أدرياته] • مدينة قديمة في بينينيا واقعة على نهر ريدا كس عند سفح جبل أولبوس وليس لها الآن من أثر

[أدسفلد] • مدينة في تروج واقعة على بعد ٥٣ كيلومترا من كريستانيا الى الشمال الشرقي • سكانها ٤٠٠٠ نسمة • وفيها معامل لسب الحديد • وكان يستخرج منها ذهب من معدن هناك لكنه ترك الآن

[إدغر] بكسر أوله واسكان ثانيه وفتح الغين آخره راء • كوتنية شرقية من البنوز في الولايات المتحدة • مساحتها ٦٠٠ ميل ربيع • وفي بعض الاحصاآت كان عدد أهلها ٤١٤٥٠ نسمة وهي جيدة التربة • وأهم محصولاتها القمح والشوفان والذرة والشعير والبطاطة والشمش اليابس والسمن والصوف • ومن مواشها الخيل والغنم والبقر وغير ذلك • وفيها جملة معامل وقصبتها باريس

[أدفو] بضم أوله واسكان ثانيه وضم الفاء الممدودة • ذكرها في الاصل والبستاني في الدائرة وقال هي مدينة من صعيد مصر على نحو ميلين من شاطئ النيل الايسر وخمسين ميلا من نية الى جنوب الجنوب الشرقي • وهي بين ٣٠ درجة و ٣٣ دقيقة



من الطول الشرقي ٢٤ درجة و ٥٨ دقيقة من العرض الشمالي ٥٠ و عدد سكانها نحو  
 ألفي نفس فيها معامل للخزف وغيره . وبها آثار عجيبة لهيكلان بناهما بطليموس على  
 شكل البناءات الفرغيونية القديمة . وكان مدخل الهيكل الأكبر بابا عرضه ١٧ قدما  
 وارتفاعه ٥٠ قدما بين عمودين طول كل منهما ١٣٤ قدما وعرضه ٣٧ قدما وداخل  
 الهيكل عدة مخادع آخرها المقدس . مساحته ٣٣٣ قدما في ١٧ قدما كان تمثال المعبود نوم .  
 ويحيط بذلك جدران أشاغمة وعلى الجدران كتابات هيروغليفية تدل على تقدم الشمس  
 اليومي في السماوات . وهذا التمثال هو أعظم مثال باق للهيكل المصرية

[ ادلب ] بكسر الهمة واسكان الدال وكسر اللام . قصبة قضاء باسمها في لواء حلب  
 أما القضاء فيشتمل على نواحي أربحا وسرمين ومعة مصرين وعلى ١٠٤ قرى تحتوى  
 على كثير من البيوت . والقصبة واقعة في غربي حلب تبعد عنها مقدار ١٢ ساعة وهي  
 جيدة الهواء واقعة في سفح جبل يقال له جبل الرواية وجبل الاربعين وهو جبل  
 شاهق مشهور بجودة الهواء وطيب الماء . وأهم تجارتها مع حلب وحما بالصابون  
 الذى يصنع فيها بكثرة وكذا الزيت والحصر وعدد نفوسها أربعة عشر ألف نفس  
 وأرض هذا القضاء جيدة التربة كثيرة الثبات والاشجار على الخصوص شجر الزيتون  
 ومن مزارعها القمح والشعير والدررة والعدس والجلبان والقطن ومن فواكهها البطيخ  
 والعجور والخيار والقناء واللوز والعنب والتين والرمان والفسق والوشنه وغير ذلك  
 وأهم محصولاتها الزيتون ويوجد في هذا القضاء بعض آثار قديمة ومدافن شريفة  
 عدد سكانه نحو ٥٠٠٠٠ ألف نسمة يوجد نحو ألف منهم مسيحيون ويهود والباقيون  
 مسلمون

[ أدلبغ ] بفتح أوله وكسر ثانيه واسكان اللام والسين وكسر الباء الموحدة  
 واسكان الراء آخره غين . بلدة صغيرة تجارية من كرىونولا من أعمال النسا . موقعها  
 على الطريق الحديدية تبعد عن ترسة ١٢ ميلا الى شرق الشمال الشرقي . عدد سكانها  
 نحو ١٤٠٠ نفس وبها بحيرات عجيبة ومغائر طبيعية وفي نواحيها معادن زبيق وغم  
 حجرى ومقاطع رخام



[ أذليدة ] بفتح أوله وكسر نائيه وفتح اللام واسكان الياء وفتح الدال الثانية آخره هاء التأنيث \* مدينة في جنوبي أوستراليا تبعد عن الشاطيء الشرقي من خليج سان فنسان نحو ستة أميال ٠٠ عدد سكانها مع بورت أدليدة والبرت تون نحو ٣٠ ألف نفس ويقسمها نهر تورانس الى قسمين شمالي وجنوبي وبحيط بهاتلال على شكل نصف دائرة ٠٠ وقد أسست سنة ١٢٥٢ هجرية وفيها عدة ساحات وأزقة وكنائس ويخرج منها كثير من الصوف والحبوب والمعادن على الخصوص النحاس والذهب وصادرات الصوف تبلغ سنويا أكثر من سبع ملايين لييرة ٠٠ وفيها معامل للنحاس والحديد والتبغ والصابون والشمع والخذف والجلد وغير ذلك \* وأدليدة أيضا جزيرة في الاوقيانوس المنجمد الجنوبي بين ٦٧ درجة و ١٥ دقيقة من العرض الجنوبي و ٧٠ درجة و ٣٥ دقيقة من الطول الغربي اكتشفها القبطان يسكو سنة ١٢٤٧ هجرية وأكثرها جبال مكسوة بالثالج

[ أدماوا ] بفتح الهمة والذال وكذا الميم والواو الممدودتين \* هي مدينة من أجل البلاد الواقعة في داخلية بلاد السودان من افريقيا الوسطى بين ٥ و ١٠ درجات من العرض الشمالي و ١٢ و ١٧ درجة من الطول الشرقي طولها من الجنوب الغربي الى الشمال الشرقي نحو ٧٠ ميلا وقصبتها يولا ٠٠ وهي مدينة تحوى على ١٢ ألفا من السكان يقيم فيها حاكم أدماوا وهو خاضع لسultan سقطوا ٠٠ وهي مملكة اسلامية ذات تبعة أكثرها وثنية من أمم مختلفة فتحها في القرن الماضي قائد شجاع من رؤساء الفلانة يقال له اداما فسميت باسمه وكان حاكمها سنة ١٢٦٨ هجرية ابنه ٠٠ والاهالي في تلك البلاد دأبهم الحروب وشن الغارات ٠٠ أما البلاد الواقعة في الجهة الشمالية من نهر بنوى فهي مستقلة كل الاستقلال وأهاليها ونيون وهي من أجل بلاد افريقية الوسطى تكثر فيها الانهر وهي بالاجمال مسطحة ترتفع تدريجا الى جهة الجنوب حتى يبلغ ارتفاعها ١٥٠٠ قدم يتخللها جملة جبال أكبرها جبل اتلنتيكا ارتفاعه ٩٠٠٠ قدم ومحيطه نحو أربعين ميلا يسكنه قوم ونيون مستقلون يسودهم سبعة من الشيوخ ٠٠ ومن مزرعاتهم الحنطة والحبوب والقطن والاوز ويوجد عندهم بناييع حارة ويكثر عندهم الفيل من



اللون الاسود والاشهب والاصفر وأغرب حيواناتها الحيوان المعروف عندهم بحيوان الأيو وهو من الحيوانات الثديية يشبه العجل البحري يعيش في الأثر ويخرج منها ويرعى الحشيش على ضفتيه ويوجد عندهم نوع من الثيران لا يبلغ ارتفاعه ثلاثة أقدام أشهب اللون يسمونه موتورو وحديد بلادهم أحسن أنواع الحديد ٥٥ وتقودهم قناد منسوجة من القطن يسمونها لبي وللصابون قيمة عظيمة عندهم والمساعون منهم يلبسون ملابس جيدة ونظيفة أما الوثنيون فيفضلون العري الاقذة من الجلد مشدودة على البقل والدبر وحلى نسائهم صفيحة معدنية رقيقة ذات رأس محدد تعلقها في الشفة السفلى وليس للخضاب وجود عندهم ولونهن الحمرة الضاربة للصفرة والرقيقة متسعة عندهم حتى ربما كان لملك منهم ألف عبد يستخدمونهم في الفلاحة والزراعة وحاكم تلك البلاد يأخذ سنويا جزية ٥ آلاف عبد الخيل والمواشي

[أدمس] بفتح أوله وثانيه واسكان الميم آخره سين \* مقاطعة جنوبية في بنسلفانيا على حدود ماريلند مقاطعة جنوبية مساحتها ٥٣٠ ميلا مربعا كان عدد سكانها سنة ١٢٦٧ ١٢٥٠٩٨١ نفسا ٥٠ ومن محاصيلها القمح والذرة والسمن وبها جملة كنائس وأربع مطابع وجملة مدارس فيها ٦٠٢٠٩ من التلاميذ \* وأدمس مقاطعة جنوبية غربية في ميسيسيبي مساحتها ٤٤٠ ميلا مربعا وقصبتها باشر وهي أعظم مدينة في الولاية وأهلها كانوا سنة ١٢٦٧ نحو ١٠٦٠٠ و ١٨ من النفوس : ومن محاصيلها البطاطة والذرة والتفاح وتربها في غاية الجودة والخصب \* وأدمس أيضا مقاطعة جنوبية في أوهايو وهي كثيرة الهضاب والاشخاب وتربها مخضبة وكان عدد سكانها سنة ١٢٦٧ نحو ٨٣٣٠٠٠ ١٨ نفسا ومحصولاتها الذرة والحنطة والسمن \* وادمس أيضا مقاطعة شرقية من انديان على حدود أوهايو مساحتها ٣٠٢٤٨ ميلا مربعا تربتها مخضبة وكان عدد سكانها ٧٩١٠٠٥ نفسا ومن محاصيلها الذرة والحنطة والحشيش والسمن والصوف

[أدميم] بفتح أوله وضم ثانيه وتشديد الميم المكسورة المشبعة آخره ميم لفظه عبرانية جمع آدم أو أدوم ومعناه أحمر سميت به \* عقبية أو طريق واقعة تجاه الجبال الي الجهة الجنوبية من الوادي الذي تمر فيه الطريق المؤدية من أريحا ووادي الاردن



الى أور شليم . . سميت بهذا الاسم من الدم الذي كان يسفكه هناك قطاع الطريق ولذا  
أقيم هناك حصن وضع فيه محافظون لوقاية أبناء السبيل  
[ إدْمُسُون ] بكسر أوله واسكان ثانيه \* نوتية واقعة في أواسط كنتوكي يسقي أراضيها  
نهرًا غرين وبيرا . . مساحتها ٥٢٢ ميلا مربعا . . وعدد سكانها ٤٤٥٩ مسطحها مرتفع  
وغير مستو وتربها جيدة تنبت الحبوب والتبغ ومن حيواناتها الخيل والبقر والغنم  
[ أدمة ] بفتح أوله واسكان ثانيه وفتح الميم آخرها نام مربوطة \* مدينة من مدن  
السهل التي قلبها الله تعالى وكان لها ملك خاص بها يعرف بملك ادمة وفي مروج الذهب  
ادما وفي ابن الوردي أذمي

[ إدنبروا ] بكسر أوله وثانيه واسكان التون وضم الباء الموحدة والراء \* مدينة  
من اسكتلندا وهي قسبة مقاطعة باسمها تبعد عن جون فورت نحو ميلين الى جهة الجنوب  
و ٣٥٧ ميلا عن لندن الى شمالي الشمال الغربي في الطريق المعتاد و ٣٩٩ ميلا في السكة  
الحديدية الشمالية الكبيرة موقعها بين ٥٥ درجة و ٥٧ دقيقة من العرض الشمالي و ١١  
درجة و ٣ دقائق من الطول الغربي . . وعدد سكانها ١٩٦٥٠٠ نفس وهي مبينة على  
ثلاثة آكام متقابلة ممتدة شرقا وغربا فالأكمة الواقعة في الوسط منتهية في الجهة الغربية  
بتلة كبيرة . . مساحتها سبعة فدادين وارتفاعها عن سواح البحر ٤٤٣ قدما وقد بنيت على  
تلك التلة قلعة ادنبروا وفي طرف الأكمة الشرقية ترى قصر هوليرد أيضا وفيها جملة  
أبنية عمومية وبيوتها القديمة طبقات تصل أحيانا الى العشرة الا انها قليلة الانتظام يسكنها  
صعاليك الاهالي . . والقسم الجنوبي منها متصل بالمدينة الجديدة بجسرين وهي بنيت سنة  
١١٨٢ بطرز جديد أوروبوي باسواق جميلة منتظمة والى شرقي المدينة مرتفع ذو صخور  
يسمى تل كلتون في قته أبنية ظريفة مكتنفة بالخضرة والازهار . . أما القاعة فبناؤها  
غير منتظم وليست حصنا منيفا وهي تسع ألفي جندي وفيها محل للأساحة يسع ٣٠٠٠٠  
بندقية مع لوازمها وفي الطبقة السفلي من القلعة قاعة كانت ولدت فيها الملكة ماري الملك  
جسا السادس . . وقصر هوليرود الواقع في القسم الشرقي من المدينة بني في سنة ٩٣٥  
وهو مربع الزوايا في وسطه ساحة مربعة علو كل من جوانبها الاربع ٩٤ قدما .



وأكبر قاعة في القصر تسمى قاعة الصور فيها نحو ١٠٠ صورة يظن أنها صور ملوك اسكوتسيا وفي المدينة المذكورة عدة أبنية فاخرة قديمة وحديثة منها جملة كنائس ومدارس حرة ومستشفيات ومحسنة لتربية الأيتام وآخر لتعليم العميان والصم والبكم ومدرسة كلية ومكتبة تحتوي على ١٢٠ ألف مجلد مطبوعة و ٥٠٠ مجلد خط وفيها جملة صنائع ومعامل وجرائد وأراضيها قليلة الخصب وادبروا كونتية من اسكوتسيا واقعة على ساحل البحر ٠٠ مساحتها ٧٦٧ ميلا مربعا ٠٠ وعدد سكانها ٣٣٥ ، ٣٢٨ نفسا وأراضيها مخصصة ومزارعها متقنة ٠ وأكثر غلاتها القمح والشعير والفول والبطاطه والحمص ٠ ومن معادنها الفحم الحجري والحجر الكلي والسمافي فيها عدة أنهر ودائرة المعامل فيها غير متسعة

[ أدور ] ٠ نهر في فرنسا الى الجنوب الغربي يخرج من جبال بيغور في نور ماليت من مقاطعة هوت بيريني ٠٠ طول مجراه ٢٩٤ كيلو مترا منها ١١٢ كيلو مترا تصلح لسير السفن التي محو لها من ٣٠ الى ٤٠ مدفعا

[ أدورايم ] ٠ مدينة حصينة بناها راجع عام في يهوذا ٠ وذهب روينسوم الى أن أدورايم هي دورا التي هي قرية كبيرة على مرتفع من الارض غربي حبرون أي الخليل [ إدوريس ] ٠ كونتية في النيوبي من امريكا الى الجنوب الشرقي ٠٠ مساحتها ٢٠٠ ميل مربع ٠٠ وعدد سكانها ٥٦٥ ، ٧ نفسا يطوف بها من الجهة الشرقية جون بون باس ويتصل بها جون ووباش من الجنوب الشرقي : فيها غابات وأما كن مخصصة ٠ وأهم غلاتها القمح والذرة والبطاطة والتبغ وفيها من المواشي الخيل والبقر والغنم

[ أدوز ] بفتح أوله وضم ثانيه مدودا آخره زاي ٠ نهر في بلاد الجزائر من افرقية يخرج من جبل أطلس ويجري الى الشمال الشرقي ويصب في البحر المتوسط بالقرب من بجاية بعد أن يقطع مسافة ١٨٥ كيلو مترا

[ أدوم ] لفظة عبرانية معناها أحمر سميت هذه البلاد باسم أدوم أي ( عيسوب اسحاق ) أولان لونها ضارب الى الحمرة ٠٠ وكانت تسمى قديما بجبل سعير نسبة الى سعير جد الحوريين ومعنى سعير موعر لكثرة وعرة أراضيها ٠٠ وكان أهل البلاد الاصليون



يسمون حورين نسبة الى حورى وهو سعيد سعيد المذكور : ثم ان اليفاز أكبر بني عيسو تزوج تمناع ابنة سعيد التي هي عمه حورى فولدت له عمليق وهو جد العمالقة الذين سكنوا الجهة الغربية من أرض أدوم : ولما توفي اسحاق ترك عيسو أرض كنعان واستولى على جبل سعيد : ولما تكاثر بنوه هناك طردوا الحوريين وأبادوهم وسكنوا بلادهم . . . ويستفاد اشارة من النوراة ان تلك البلاد واقعة على الطريق التي قطعها بنو اسرائيل من شبه جزيرة سيناء الى قادش برنيع ومنها الى ايلة أى على الجانب الشرقي من وادي العربية الكبير وكانت ممتدة جنوبا الى ايلة التي كان موقعها على الجانب الشمالي من خليج ايلة وكان فرضة للادوميين . . . والظاهر انها لم تمتد أكثر من ذلك لان الاسرائيليين عند ما اجتازوا ايلة انطلقوا شرقا وعبروا حول أرض أروم . . . وكان الى شمال أدوم موقع بلاد موآب التي نهي الاسرائيليون عن المرور بها فالجأهم ذلك الى الذهاب من قادش في الطرف الجنوبي من أدوم . . . موقع بلاد موآب وأدوم كان وادي زارد وربما كان هو المسمى حديثا بوادي الاحساء . . . وكانت أدوم بلاداً جبلية . . . وقد قسم يوسفوس أدوم الى مقاطعتين تسمى الاولى جبلية والاخرى عماليقية فالاولى هي أدوم الحقيقية أو جبل سعيد والثانية هي البلاد الواقعة الى جنوبي فلسطين المسماة الآن بالتيه كانت في الاصل موطن العمالقة ثم استولى عليها الأدوميون . . . ثم سلسلة جبال الدوم منقسمة الآن الى مقاطعتين تسمى الشمالية منها جيبال وهي تبتدىء من وادي الاحساء وهو وادي زارد عند القدماء وتنتهي عند بترأ أو بالقرب منها . . . والمقاطعة الجنوبية تسمى الشراة . . . ثم ان جغرافية أدوم الطبيعية تختلف عن غيرها في بعض الامور فانه يوجد على حضيض سلسلة الجبل الغربي تلال كلسية ثم يتلوها صخور سماوية شاذة يعلوها حجارة رمالية حمراء والطبقة العليا من تلك الجبال هي التي تكسبها الهيئة اللعيفة بواسطة ألوانها المختلفة . . . ومعدل ارتفاع قممها عن سطح البحر نحو ألفي قدم وهذه السلسلة تأخذ في الانخفاض شيئاً فشيئاً الى أن تنتهي بهضبة الصحراء العربية ومع ان أراض أدوم وعرة ترى سفوح جبالها مخضبة ذات أشجار وأزهار : وكانت قصبه أدوم القديمة بصره التي يظن انها كانت في المكان الذي توجد الآن فيه قرية البصره بالقرب من النخع الشمالي



على مسافة خمسة وعشرون ميلا من الكرك جنوبا .. ولما ابتدأت مملكة اسرائيل  
 بالانحطاط استرجع الأدميون بلادهم وغزوا فلسطين الجنوبية مزاراً : وفي أيام السبي  
 تقدموا الى جهة الغرب واستولوا على جميع بلاد اخوانهم العمالة وأخذوا  
 أيضاً عدة مدن من فلسطين الجنوبية من جلتها جرون المعروفة الآن بالخليل  
 وحينئذ صارت أدومية اسما للبلاد الواقعة بين وادي العربية وسواحل البحر المتوسط  
 ثم قبل الميلاد بثلاثة قرون استولى البنايون على أدوم الاصلية وقسم كبير من بلاد  
 العرب واستوطنوا جبال أدوم وأخذوا يتعاطون التجارة : ثم لما استولى الرومانيون  
 على المملكة العربية سنة ١٠٥ للميلاد ازدادت في أيامهم تجارة البنايون برا وبحرا ..  
 ثم لما عادت سطوة اليهود استولوا على القسم الواقع في جنوبي فلسطين من بلاد أدوم  
 فاستولى يهوذا المكابي على جرون ومراسيا واشدود وألزم يوحنا هرقلانوس سكان تلك  
 البلاد أن يتدينوا بالشرعة اليهودية .. وفي أوائل التاريخ المسيحي كان الجغرافيون  
 يحسبون أدوم الحقيقية قسما من فلسطين ولكن في القرن الخامس قسمت تلك البلاد  
 جميعها الى ثلاثة أقسام جديدة .. وهي فلسطين الاولى والثانية والثالثة وكانت الثالثة  
 تشمل على أدوم وبعض مقاطعات مجاورة لها .. ولما فتح المسلمون تلك البلاد وقف  
 دولاب تجارة أدوم وتأخر نجاحها وخرب كثير من مدنها فصارت بلادا مقفرة : ثم ان  
 الصليبيين أتوا أدوم مرارا ووصلوا منها الى بترأ وسموها بوادي موسى وهو اسمها الى  
 الآن وبنوا على مرتفع نحو ١٢ ميلا عن بترأ شمالا حصنا منيعا سموه مسون ريفاليس  
 وهو المسمي الآن بالشوبك وفي تلك الايام كان الناس لا يعرفون من جغرافية تلك البلاد  
 الا قليلا حتى ان الصليبيين أقاموا في الكرك وحسنوها نظامهم بانها واقعة موقع بترأ  
 : ثم في سنة ١٢٢٧ هجرية دخلها بركهوت واجتاز بها وكشف خرابات بترأ العجيبة  
 وظهرت تحقيقا للبيان ومن ذلك الوقت صارت معلومة علما كافيها وهي الآن من الاماكن  
 التي يقصدها السياحون .. وقدمر أن البحر الاحمر قد سمي بجرادوم نسبة اليها  
 [ أديبور ] بفتح أوله وثانيه واسكان الياء وضم الباء الموحدة الممدودة آخره راء  
 \* مدينة في الهند الانكليزية وهي قاعدة ولاية باسمها من إقليم اجير القديم : موقعها على



بعد ٣٨٠ كيلو مترا من اجير الى الجنوب الغربي

[ أدير ] بفتح أوله ونائبه واسكان الياء \* كونية في كنتوكي يمر فيها نهر غرين .. مساحتها خمس وأربعون ميلا مربعا . عدد سكانها احدى عشر ألفا ومائة وخمس وستون نفسا منهم ١٠ ٣٦٨ من السود .. سطحها كثير المرتفعات كثير الاشجار جيدة التربة \* وفيها معامل كثيرة تدار بالماء ومن غلتها الخنطة والذرة والتبغ \* وأدير كونية في مسوري الى شمالي الشمال الشرقي يمر فيها نهر شاريتون .. مساحتها خمسمائة و ٧٠ ميلا مربعا .. وعدد سكانها ١١٠ ٤٤٨ نفسا منهم ١٤٢ من السود وهي كثيرة المياه كثيرة العشب والبقول \* وأدير أيضا كونية في ابوا الى الجنوب الغربي مساحتها خمسمائة و ٧٦ ميلا مربعا .. وعدد سكانها ٣٠ ٩٨٢ نفسا يمر فيها نهر مدل

[ أدير نذاك ] بفتح أوله وكسر نائيه مشبعا وضم الراء واسكان النون وفتح الدال الممدودة آخره كاف \* سلاسل جبال في ولاية نيويورك تمتد من طرف الولاية الشمالي الشرقي الاقصى الى وسطها في خط مائل الى جنوبي الجنوب الغربي .. وقمها أكثر ارتفاعا من باقي قم الجبال الشمالية الا جبل واشنطون فانه أعلى منها وأعلى قمها قمة جبل مرسي ارتفاعها عن سطح البحر ٥٠ ٧٣٣ قدما ويخرج من تلك الجبال نهر اساراتاك وأوزابل ويجريان في خطين متقابلين الى جهة الشمال الشرقية ويصبان في بحيرة شمبلين ويوجد فيها أيضا كثير من الانهر والبحيرات .. وأكثرها يصلح لسير قوارب هنود امريكا .. وكانت أنواع الغزلان والذئب وكلاب الماء تكثر في هذا الاقليم وكذلك أنواع السمك فكان فيها لسكان امريكا لوازم المعيشة .. وفي تلك الجبال غابات وأشجار مختلفة الاجناس أجودها الصنوبر الابيض الذي ينقل خشبه في الانهر ونجر به وبها أيضا معدن حديد جيد

[ أدينس ] بفتح أوله وكسر نائيه مشبعا آخره سين \* بلدة صغيرة في افرقية في بلاد قرطاجنة بالقرب من نهر بقراداس حيث انتصر رومولوس على أهل قرطاجنة سنة مائتين وستة وخمسين قبل الميلاد

[ أدينو ] بفتح أوله وكسر نائيه مشبعا وضم النون الممدودة \* قسبة في بروسيا



من ولاية الرين السفلى واقعة على مسافة خمس وأربعين كيلو مترًا من كوبلنتز، وسكانها  
١٢٣٠ نفسا

### باب الهزمة والذال وما يليهما

[ أذربيجان ] ذكرها في الاصل وذكرها البستاني بإسبط فقال: قال ملطبرون في  
جغرافيته وكانت أي اذربيجان تسمى عند الاقدميين اطروبا طينة . . ومعنى اذربيجان  
أواطروباطينه أرض النار أما لكون عبادة النار ظهرت ونشأت فيها أولسكونها كانت عرضة  
لهيجان جبال النار . . وهي أراضي جبلية يابسة منتشرة فيها أودية خصبة كثيرة الفواكه  
انتهى . . واذربيجان الآن اقليم شمالي من مملكة ايران بمحدها شمالا ومن الشمال الشرقي أملاك  
روسيا ومن الشرق جيلان ومن الجنوب كروستان الفارسية والعراق العجمي ومن  
المغرب كردستان التركية وأرمينية . . مساحتها نحو ٣٠ ألف ميل مربع . . وعدد سكانها  
نحو مليونين من الانفس أكثرهم مسلمون والباقيون سريان ونساطرة . . وجه نحوهم  
الانكليز والامريكان عنايتهم في هذا القرن وأرسلوا اليهم دعاة لنشر الديانة النصرانية والتمذد  
وقد اتقوا أكثرهم المذهب البروتستانتي وتلك الاراضي كثيرة الجبال الشاهقة والوددية  
الخصبة من جبالها جبل سقلانة ارتفاعه أكثر من ١٢ ألف قدم والظاهر انه كان قبل  
بركانا . . وأكبر أنهرها نهر قرصو والرس . . وهو اؤها غالبًا معتدل وصيفها حار جدا  
وشتاؤها في غاية البرد وبها بحيرة أرمية الكبيرة المشهورة ومعادن حديدية ونحاسية ومياه  
معدنية وبها عين نفض الا أن أكثر معادنها مهملة ويكثر في سهولها الرمان والزيتون . .  
وعلى ما يظهر من التاريخ أن اذربيجان بلاد قديمة العهد جدا . . فقد ذكر ابن الاثير أن الرائيش  
وهو الحارث بن قيس بن صيفي بن سبأ ملك اليمن وجه خيله في أيام منو جهر ملك  
الفرس وعليها رجل من أصحابه يقال له شمر بن العطاف فدخل على الترك باذربيجان فقاتل  
المقاتلة وسبي الذرية وكتب ما كان من مسيره على حجر بن قال وهما معروفان باذربيجان  
، وكان منو جهر في أيام موسى عليه السلام . . ثم دخلها أسعد أبو كرب المعروف بتبع



وهو ذو الأذمار بن ذي المنار بن الرائش فقاتل أهلها الترك وهزمهم وسبي الذرية ثم عاد إلى اليمن . . . وقد بقيت بيد الترك مدة طويلة بعد ذلك إلى أن حارب كيخسرو وملك الفرس أفراسياب ملك الترك وقتل من الترك مقتلة عظيمة وظفر بأفراسياب وقتله وكان ذلك مقارنا لملك سليمان بن داود عليه السلام . . . وفي أيام حزقيا حارب سخراب ملك آشور ملك أذربيجان حتى تغاني المسكران فاغتنم بنو إسرائيل الفرصة وغنموا مامعهم . . . وفي تلك الأيام زرع فيها ذرادشت دين المجوس فكان أول ظهوره فيها . . . ويظهر من كلام غير ابن الأثير أنها كانت بيد ملوك آشور في تلك الأيام وأنها خرجت من يد سردانابال وكان هو آخرهم وذلك أنه لما انهمك في اللذات والملاهي وتغافل عن رعاية الملك اغتم الأهلالي الفرصة وأغاروا عليه وحاصروه أشد حصارا فوق في ضيق شديد أفضى به إلى أن أحرق نفسه ونسائه فاستقل الأهلالي بأنفسهم وصار أمرهم فوضى بلا حاكم ولما كانوا من الجسارة وحب الحرية على جانب عظيم تطرفوا وأفرطوا فلم يمتضى الا قليل حتى وقع الخلل في أمورهم واشتد بينهم الخصام والاختلاف فاضطرهم الحال إلى إقامة من يسودهم وينظر أمرهم وكان ذلك بعد سنة ٧٠٠ قبل الميلاد فاقاموا عليهم ديجوسيس . . . ففي أول حكمه سلك معهم مسلك العدالة والانصاف ثم بعد تمكنه عدل إلى خطة الظلم والجور واهانة الرعية حتى أنه لم يكن يدع من الرعايا أحدا يدخل عليه الا أمراء دولته . . . وكان عنده الضحك والبصاق في مجلسه ذنب يستوجب القتل . . . وحيث كان هو ورعيته من الأمة المشغوفة بالخلاعة والميل للهوى لم يمتض عليهم الا قليل حتى صاروا من الكسل والتأنت على جانب عظيم وسبب ذلك أنه كانت تربية أولاد الأمراء والاكابر عندهم موكولة إلى النساء والخصيان فلذلك رسخت فيهم صفات الوهن والجبن بدلا عن القوة والشجاعة ومن ثم صارت أذربيجان بعد مدة قصيرة بيد الأشقانية من ملوك الفرس . . . ثم استولت عليها ملوك الساسانية واشتهرت في أيامهم بيوت النار وكانت هذه البلدة مركزا لعبادتها ولما ظهرت ملوك الاسلام وامتدوا في الفتوحات كان فتح أذربيجان أولا في أيام عمر ابن الخطاب رضي الله تعالى عنه تحت راية حذيفة بن اليمان فقاتلهم ثم صالحوه على ٨٠٠ ألف درهم ثم ان عمر رضي الله تعالى عنه عزل حذيفة وأرسل بدله عتبة بن فرقد



الزاهد وبكير بن عبد الله الى اذربيجان بدخل أحدهما من حلوان والآخر من الموصل  
ولما افتتح نعيم بن مقرن الري سنة ٢٢ بعث سماك بن خرشة الانصاري عمداً لبكير بن عبد الله  
وكان عبد الله حين بعث اليها سار حتى اذا طلع بجبال جرميدان طلع اسفنديار بن فرخزاد  
مهزوماً من واجرود فكان أول قتال لقيه باذربيجان فاقتلوا فهزم الفرس وأخذ بكبراً  
اسفنديار أسيراً فقال اسفنديار الصلح أحب اليك أم الحرب قال الصلح قال امسكني  
عندك فان أهل اذربيجان ان لم أصالح عليهم أو أجىء اليهم لم يقوموا لك ورحلوا الى الجبال  
التي حولها ومن كان على الحصن تحصن الي يوم ما فامسكه عنده وصارت البلاد اليه الا  
ما كان من حصن . وقدم اليه سماك بن خرشة وقد افتتح ما يليه وفتح عتبة بن فرقد  
ما يليه . وكتب بكير الى عمر يستأذنه في التقدم فاذن له أن يتقدم نحو الباب وأن  
يستخلف على ما افتتحه فاستخلف عتبة بن فرقد فاقر عتبة سماك بن خرشة على عمل  
بكير الذي افتتحه . وجمع عمر اذربيجان كلها لعتبة . . وكان برهام بن فرخزاد قد قصد  
طريق عتبة وأقام به في عسكره حتى قدم عليه عتبة فاقتنلا فانهزم بهرام فلما علم اسفنديار  
بذلك وهو في الاسر عند بكير قال الآن تم الصلح وانطفأت الحرب فصالحه وأجاب الي  
ذلك أهل اذربيجان كلهم وعادت اذربيجان سلباً . . ولما جمع عمر لعتبة كل اذربيجان  
كتب الي أهلها كتاباً بالصلح . . ولما استعمل عثمان بن عفان الوليد بن عتبة على الكوفة  
عزل عتبة بن فرقد عن اذربيجان فنقضوا ففزاهم الوليد بن عتبة سنة ٢٥ وعلى مقدمته  
عبد الله بن شيبيل الأحسى فاغار على أهل موقان وتبريز والطيلسان فغنم وسي ثم صالح  
أهل اذربيجان على صلح حذيفة . . ثم ولي عثمان عليها الاشعث بن قيس الكندي وكان  
له من خراجها كل سنة ١٠٠ ألف درهم . . وفي أواسط القرن الاول للهجرة ولي  
ابن مطيع محمد بن عمير بن عطاردي على اذربيجان ثم تولى عليها مروان الذي كان في عسكر  
مسلمة بن عبد الملك بعد أن عاد مسلمة من غزو الخزر الى بلاد المسلمين وذلك سنة  
١١٤ . . وهكذا كانت تتداولها ولاية من المسلمين وكان من ولايتها أبو جعفر المنصور  
العباسي ولاء عليها أخوه السفاح سنة ١٣٢ والرشيد أيام أبيه المهدي ولها سنة ١٦٤  
وأقطعها المتوكل ابنه المعتز سنة ٢٣٥ . . ثم اتصلت سنة ٢٨٨ الى يوسف ابن أبي الساج



وكانت بيد أخيه محمد . . . وفي نفس هذه السنة وقع فيها وباء مات به خلق كثير حتى  
فقد الناس ما يكفون به الموتى وكانوا يتركونهم على الطريق غير مكفين ولا مدفونين  
وذكر ابن الاثير أن يوسف ولها سنة ٢٩٦ وقد ضمنها بمبلغ ١٢٠ الف دينار وسار  
اليها من الدينور . ثم أخذت من يوسف في أيام المقتدر سنة ٣٠٤ على يدمؤنس الخادم  
ثم وثب سبك مولى يوسف بن أبي الساج فأخذها وتمكن بها سنة ٣٠٥ . ثم  
تداولها أصحاب ابن أبي الساج . . . ثم لما كانت بيد ديسم ابن ابراهيم الكردي منهم أراد  
السيكري أخذها فجمع جيوشه وسار اليها سنة ٣٢٦ فخرج اليه ديسم المذكور فانهزم  
فاستولى السيكري على كل بلاده الا اردبيل وكانت حينئذ كرمي اذربيجان فحصرها  
وشدد عليها الحصار فاسلوا ديسم بالمشي لقتال السيكري من ورائه ففعل فانهزم السيكري  
الى موقان فاعانه ابن دواله وسار معه لقتال ديسم فانهزم ديسم وقصد وشمكير بالرى  
واستمده على أن يدخل في طاعته ويضمن له مالا في كل سنة فاجابه وأرسل معه العسكر  
وبعث أصحاب السيكري الى وشمكير بانهم على الطاعة فلما شعر السيكري سار في خاصته  
الى أرمينية واكتسح في نواحيها ثم سار الى الزوران من بلاد الارمن فاعترضوه وقتلوه  
وقتلوا معه أكثر جماعته . فرجع باقيهم وقد ولوا عليهم سان بن السيكري وقصدوا  
بلد طرم الأرمي فقاتلهم طرم وأنخن فيهم ففروا الى ناصر الدولة ابن حمدان وانحدر  
بعضهم الى بغداد . وكان على المعادن باذربيجان الحسين بن سعيد بن حمدان من قبل  
ابن عمه ناصر الدولة . فلما جاء أصحاب السيكري مع ابن سان الى الموصل بعثهم ابن  
عمه لقتال ديسم فلم تكن لهم به طاقة فرجعوا الى الموصل واستقر ديسم على اذربيجان في  
طاعة وشمكير . . . ثم ان أبا القاسم على بن جعفر وزير ديسم ارتاب من ديسم وهرب الى  
الطرم وبها محمد بن مسافر من أمراء الديلم وكان قد انتقض عليه إبنائه وهوذان والمرزبان  
واستوليا على بعض قلاعهم فقبضا على أبيهما محمد المذكور واشترعا أمواله وذخائره وتركاه  
في حصنه ساييا فريدا . . . فقصد على بن جعفر المرزبان وأطعمه في اذربيجان فقلده وزارته  
وكانت نجاتهما في التشيع واحدة لان على بن جعفر كان من الباطنية والمرزبان من الديلم  
وهم شيعة . فكانت على بن جعفر أصحاب ديسم واستمالهم اليه واستفدهم على ديسم



ثم التقوا للحرب وجاء المرزبان واستأن من معه كثير من الأكراد الذين من عسكر ديسم فهرب ديسم في جمع من أصحابه إلى أرمينية واستجار بسجاجيق بن الدراني فجاره وأكرمه وندم على ما فرط منه في إبعاد الأكراد وهم على نظيره على مذهب الخارجية فلما المرزبان أذربيجان واستولى عليها . ثم استوحش منه على بن جعفر وتسكر له أصحاب المرزبان فاخذ أموالهم وحملهم على طاعة ديسم وقتل من كان عندهم من جند المرزبان من الديلم ففعلوا بجاء ديسم وملكها وفر إليه من كان عند المرزبان حتى اشتد عليه الحصار واستصاح أثناء ذلك الوزير على بن جعفر ثم خرجوا من تبريز وطلق ديسم باردبيل وجاء على بن جعفر إلى المرزبان . ثم حاصر المرزبان اردبيل حتى نزل له ديسم على الأمان وملكها صلحا وملك تبريز كذلك ووفى له ثم طلب ديسم أن يبعثه إلى قلعة بالطرم فبعثه المرزبان بأهله وولده فأقام هناك وهكذا دخلت أذربيجان بيد دولة بني مسافر من الديلم وكانت المرزبان أول من ملكها منهم . وفي أيامه دخلت طائفة من الروس وأخذوا مدينة برذعة وقتلوا أهلها قتلا ذريعا بعد أن طردوا منهم جماعة فسار إليهم المرزبان وظفر بهم بعد العناء وكان ذلك سنة ٣٣٢ ولما مات المرزبان سنة ٣٤٦ عهد بالملك لآخيه وهسودان وبعده لابنه جستان وكان قد أوصى نوابه في الفلاح أن يسلموها إلى ابنه جستان ثم أخويه إبراهيم وناصر ثم أخيه وهسودان فهرب وهسودان من اردبيل فولى جستان فاتبع هواه وشهوته وعكف على اللهو . . . سنة ٣٤٩ ظهر بأذربيجان رجل من ولد المكتفي يدعو للمرضى من آل محمد ويأمر بالعدل وكان يلقب بالمستجير بالله فكثرت جموعه فبعث إليه النعمي من موقان وأطمعه في الخلافة وأن يملكه أذربيجان على أن يقصد بغداد ويترك له أذربيجان فسار إليه جستان وإبراهيم ابنا المرزبان فهزما وقتلاه . فلما رأى وهسودان الخلف بين بني أخيه استمال إبراهيم وسار ناصر إلى موقان وطمع الجند في المال فساروا إلى ناصر وملكوا اردبيل وطالبه الجند بالمال فعجز وتقاعد عمه وهسودان عن نصره وظهر له خداعه فاجتمع مع أخيه جستان واضطربت عليهما الأمور فاضطرهما الحال إلى مصالحة عمهما وهسودان وطاعته فراسلاه في ذلك واستخلفاه فأمهما فقدماعليه مع أمهما فغدر بهما وقبض عليهما وعقد



الامارة على اذربيجان لابنه اسمعيل وسله أكثر قلاعه . ولحق ابراهيم بن المرزبان  
بمزاغة وجمع جيوشا لاستنقاذ أخويه . فلما بلغ وهسوذان ذلك قتل أخويه جستان  
وناصرأ وأمهما . وأمر جستان بن سرمرن بقتال ابراهيم أخيهما بمزاغة وبعث اليه  
بلدد قانضم ابراهيم الى نواحي أرمينية وذلك سنة ٣٤٩ فاستولى ابن سرمرن على مزاغة  
وأضافها الى أرمينية . . وكانت ملوكها من الارمن والاكراد وحينئذ جاء الخبر بموت  
اسمعيل بن وهسوذان فلما بلغ ابراهيم ابن عمه ذلك وكان في نواحي أرمينية كما  
تقدم سار الى أردبيل فلما وانصرف ابن منسلى الي وهسوذان فزحف اليهما ابراهيم  
وهزمهما فلاحقا ببلاد الديلم واستولى ابراهيم على اعمال عمه . ثم جمع وهسوذان  
جيوشه وطاد الى قلعة بالعلم فبعث أبو القاسم بن منسلى العساكر لقتال ابراهيم فهزموه  
فهرب الى الري مستنجداً بركن الدولة ابن بويه لمصاهرة بينهما فبعث معه الاستاذ أبا  
الفضل بن العميد في العساكر فاستولى على اذربيجان وحل أهلها على طاعة ابراهيم  
وقاد له جستان بن سرمرن وطوائف الاكراد فتمكن من البلاد وخضعت له العباد  
وكتب ابن العميد الى ركن الدولة أن يملكه اياه فأبى وقال لأفعل ذلك بمن استجار  
بي فسلم ابن العميد البلاد لابراهيم ورجع وبقيت اذربيجان بيد الديلم والاكراد  
مدة طويلة . . سنة ٤٢٠ دخل طائفة من الغزاذريين وكان أميرها بومثد وهسوذان  
ابن غلاك فأكرمهم وصاهرهم ليدفع بذلك شرهم فلم يحصل بذلك على نتيجة فانهم أخذوا  
يفسدون في البلاد . ثم دخلوا مزاغة سنة ٤٢٩ وقتلوا أهلها وأحرقوا مساجدها ونهبوا  
ما فيها وفعلوا كذلك بالاكراد فاتفق الاهالي على مدافعتهم ودفع أذيتهم فاتخذ أبو  
الهباء بن ريب الدولة وهسوذان واتفقت كلمتهما وكلمة أهل تلك البلاد معها فلما  
رأت تلك الطائفة ذلك انصرفت عن اذربيجان وتفرقوا في الري وبقيت طائفة أخرى  
منهم كانت قد دخلت البلاد قبلهم فقاسى منهم أهل اذربيجان كل شدة فقتل بهم وهسوذان  
بتبريز فتسكة قوية وقتل بعضاً منهم وهرب الباقون وذلك سنة ٤٣٢ : ثم في سنة ٤٤٦  
سار طغرل بك السلجوقي الى اذربيجان وقصد تبريز وكان صاحبها حينئذ الامير أبو منصور  
وهسوذان بن محمد الراودي فأطاعه وخطب له ورهن عنده ولده فسار طغرل بك عنه



الى الامير ابي الاسوار صاحب جزه فاطاعه أيضاً وخطب له وكذلك سائر النواحي فابق عليهم اولادهم وأخذ منهم الرهائن وسار الى أرمينية ، وبقيت اذربيجان بيد السلجوقي ثم بين القرن السادس والسابع للهجرة ساء حالها وكثرت عليها الغارات من الكرج وكثرت فيها النهب والقتل ٥٠٠ وفي سنة ٦١٧ قدم اليها التتر بعد أن وصلوا الى الري في طلب خوارزم شاه محمد بن تكش وكان صاحبها يومئذ أزيك بن البهلوان وكانوا يقتلون وينهبون في مسيرهم فلما قربوا الى اذربيجان كان أزيك المذكور في تبريز عاكفا على لذاته فراسلهم وصانعهم فانصرفوا الى موقان ليشتوا بالسواحل ومروا ببلاد الكرج فتجمعوا لقتلهم فهزمهم التتر فبعثوا الى أزيك صاحب اذربيجان والى الاشرف بن العادل ابن أيوب صاحب خلاط والجزيرة يستنجدونهما على مدافعة التتر فانضم الى التتر جموع من التركان والاكراد مع أقرش من موالى أزيك وساروا معهم الى الكرج فانهزم الكرج وقتل منهم جم غفير وكان ذلك في ذى القعدة سنة ٦١٧ ٥٠٠ ثم عاد التتر الى اذربيجان وتبريز فأكرمهم صاحبها كعادته . . ثم انتهوا الى سراغة وكان يومئذ ملكها امرأة فقاتلها أياماً ثم ملكوها وكان ذلك في صفر سنة ٦١٨ ٥٠٠ ثم رحلوا عنها الى اردبيل ثم عادوا الى اذربيجان وملكوا اردبيل واستباحوها وأخربوها وساروا الى تبريز وكان قد فارقت أزيك بن البهلوان فراراً من التتر وقام بامر تبريز شمس الدين العنقراوى وجمع أهل البلد واستعدوا للحصار فصانعهم التتر وساروا الى مدينة سوا فاستباحوها وخربوها ثم ساروا الى بيلقان فحاصروها وبعثوا الى أهل البلد رجلاً من أكابرهم يتفق معهم في المصانعة والصلاح فقتلوه فحاصروهم التتر وملكوا البلد عنوة ٥٠٠ وكان ذلك في رمضان سنة ٦١٨ واستلحموا أهلها وأخشوا في القتل والمثلة حتى شقوا البطون عن الاجنة ٥٠٠ ثم ساروا الى كنجة قاعدة اران فصانعوهم فانصرفوا ٥٠٠ وكان غياث الدين يترشاه صاحب كرمان قد زحف الى اذربيجان وشن الغارة على مراغة وترددت رسل أزيك بن البهلوان في المهادنة وتزوج صاحب تقجوان باخته فقويت شوكته وعظم شأنه وكان بقاطبسى أنا بكين أميراً عنده منحه في دولته خدشته نفسه بالاستبداد فانتفض وقصد اذربيجان وكان بها مملوكاً منتقضان على أزيك بن البهلوان فاجتمعا مع بقاطبسى



فرحف اليهم غياث الدين فهزمهم فرجعوا على أعقابهم الى اذربيجان . وفي سنة ٦٢٢ وصل الى اذربيجان جلال الدين بن خوارزم شاه وكان الكرج قبل وصوله اليها قد ساروا اليها من قفليس وأتوها من الاوطار والمضايق يظنون صعوبتها على المسلمين فسار المسلمون وولجوا المضائق فركب الكرج بعضهم بعضاً منهزمين ونال المسلمون منهم أحسن المرام وبينما كان الكرج يتجزون ليشأروا من المسلمين إذا أتاهم الخبر بوصول جلال الدين الى مراغة فرجعوا الى مراسلة أزيك بن البهلوان في الاتفاق معهم على مدافعتهم فعاجلهم جلال الدين عن ذلك وسار الى مراغة فلما أقام بها وأخذ في عمارتها وتحصينها ،، ثم قصد جلال الدين تبريز فلما هزم الكرج فولوا مدبرين وكان ذلك في رجب سنة ٦٢٢ ،، وفي سنة ٦٢٤ دخل اذربيجان الوزير شرف الدين الملك وكان قد تخلف عن السلطان جلال الدين وقد كان حسام الدين نائب خلاط قدملك فيها بعض مدن وقلاع فقصد الوزير شرف الدين الملك أن يسترجع ما ملك حسام الدين ويمهد البلاد فهزم الاسراء البهلوانية وكذا السلطان جلال الدين : وفي سنة ستائة وثمانية وعشرون دخلها التتر فقاومهم السلطان جلال الدين فاستظهروا عليه وهزموه واستولوا عليها وعلى غيرها من أعماله : ثم صارت بعد ذلك بيد هولاء كور بن طلو ابن جنكزخان التتري ثم ملكها بعده ابنه ابغا بن هولاء كور سنة ٦٦٣ . وقد بقيت بيد التتر الى أواخر القرن الثامن للهجرة فان بن خلدون يقول ان دولة بني هلاكور التتري اضطربت سنة ٧٣٣ للهجرة بعد موت أبي سعيد بن خدابنده ملك التتر الذي لم يعقب ونصب أمراء المغول الوزير غياث الدين وخلع أورخان ونصب للملك موسى خان من أسباطهم وقام بدولته الشيخ حسن بن حسين بن بيغان املكان وهو ابن عمه السلطان أبي سعيد المذكور سبط أرغو بن ابغا بن هولاء كور واستولى الشيخ حسن على بغداد انتهى فافاد أن اذربيجان قد صارت بيد الشيخ حسن وبنيه . وذكر أيضاً أن دولة بني حسن بقيت الى نيف وثمانين وسبعمائة وكان آخرهم أحمد بن أويس الذي أخذ البلاد من يده تمرلنك ثم أخذها التتر فكانت ثم صارت بيد الدولة الصفوية وهي الآن من مملكة العجم . ومن الكلام على تاريخ ايران يعرف تاريخها بعد ذلك



[ إذري ] بكسر أوله واسكان الذال وكسر العين مشبعة \* احدى عاصمتي باشان كانت مدينة حصينة ذات أسوار شامخة وبقيت أهميتها الى القرن السابع للميلاد \* ومن المعلوم أن هذه المدينة لم تبق مدة طويلة في يد الاسرائيليين وكانهم انما تركوها لوقوعها في بلاد تكثر فيها اللصوص \* ومن الآثار الباقية الى الآن يظهر انها صارت مدينة ذات اهمية عند استيلاء الرومانيين على باشان \* وقال بعضهم انه رآها سنة ١٢٧١ هجرية وان أهلها كانوا نحو ٥٠ عائلة أكثرهم مسلمون

[ أذنة ] بفتح الهمزة والذال وتكسر وفتح النون آخره تاء مربوطة ومد الهمزة خطأ \* ولاية من ولايات الدولة العلية العثمانية في آسيا الصغرى أو الاناطولى كانت سابقا مشيرية وعند تنظيم الولايات ألحقت بولاية حلب ثم فصلت عنها وجعلت ولاية مستقلة بمحدها شمالا ولايتا انقره وسيواس وشرقا ولاية حلب وجنوبا البحر المتوسط وغربا ولاية قونية وبعض انقره \* وهي أربعة ألوية اذنه والقوزان وایج ايل وبياس وأقضيتها ١٦ \* ومساحتها ٩٩٧ ٣٦٠ كيلو متراً مربعاً ، وروي هذه الولاية نهرا سيحون وجيحون وغيرها \* وسهولها منسعة مخصبة جدا وجبالها متشعبة من جبال طورسن وهي كثيرة الغابات والاشجار المثمرة من أكثر الاجناس وبها الخضر والبقول وقصب السكر \* ومن حاصلاتها القطن الجيد والصوف والجمهرة والشمع والسهم والحنطة وسائر أنواع الحبوب \* وفيها معدن الحديد والنحاس والفحم الحجري \* وفيها أكثر أنواع الحيوانات البرية والاهلية وبعض مياه معدنية \* وأما هواؤها فهو غير جيد تكسر في أكثر نواحيها الامراض الدورية \* وفيها بقايا قلاع وآثار قديمة والطرق البها عسيرة جدا الا التي بينها وبين مرسين والصناعة فيها آخذة في التقدم وتجارتها واسعة \* ومعدل وارداتها سنويا ٢٦٠٣٠٠٠٠٠ قرش وصادراتها نحو ٥٢٠٠٠٠٠ قرش \* وعدد سكانها ينوف عن ٤٠٠ ألف نسمة \* وهم مسلمون وأرمن وروم وبروتستانت ولواؤها ينقسم الى أربعة أفضية وهي قضاء نفس اذنة وطرسوس ومرسين وقره عيسالو \* وقضاءها يشتمل على سبع نواحي وهي قرطاش وبوره كبير وسبس وقره حاجبلى وقار مندى وسرقطبي ومحلة المهاجرين \* وعدد أهالى القرى من المذكور نحو ٣٤ ألف وتشتمل تلك



الولاية على كثير من الجوامع والمساجد والمكاتب والاضرحة الشريفة \* وأذنة مدينة  
هي مركز الولاية وقصبة اللواه والفضاء \* كانت قديما تسمى يظنه والآن سميت رسما اظنة  
تميزا لها عن ادرنة \* وهي واقعة في طريق جبل طورس غربي نهر سيحون تبعد ٢٥  
ميلا من طرسوس الى الشمال الشرقي و ٦٠ ميلا من الاسكندرونة الى الشمال الغربي \*  
وهي مدينة جميلة أسواقها متقنة مبلطة مبنية بيوتها من الخشب والقرميد وبها جملة جوامع  
أشهرها الجامع المشهور بالشريف وبها ٧٦ مسجدا و ٣٤ مدرسة وعدة مكاتب ومدرسة  
للصنائع وأربع حمامات وغير ذلك وفيها محالج للقطن وآلات صناعية \* \* وعددها نحو  
أربعين ألف نسمة أكثرهم مسلمون والقسم النصراني منهم أرمن \* \* ويحيط بهذه المدينة  
سهل واسع مخصب جدا كثير الكروم والبساتين الكثيرة التي فيها التوت والدراقن  
والمشمش والذنين والزيتون : وأما تجارتها فبالقطن والصوف والخمطة والشعير والسمسم  
وأحسن صناعتها صياغة الحلى النفيسة من الذهب والفضة وحلى الخليل وآنية القهوة  
وغيرها ومن جملة صناعاتهم المنقشة التطريز والمنسوجات القطنية والحربية وطبع الشيت  
وفيها مطبعة للولاية تطبع فيها جريدة رسمية تسمى سيحان وفيها آثار قديمة وأضرحة  
معتبرة من جلها قبر على رمضان الذي كان حاكما من عهد قديم \* \* وفوق النهر المذكور  
جسر عظيم بنى في عهد القيصر بوسنيناوس وهو مؤلف من ١٢ قنطرة هائلة البناء  
وطوله ٤٠٠ ذراع ويمر على عرضه ثلاث مركبات الواحدة بجانب الأخرى \* \* وأما  
تاريخها فقليل أنها مدينة اسلامية حدثت بعد استيلاء العرب على تلك النواحي في أيام  
الرشيد وقال بعضهم أنها بنيت سنة ١٤١ او ١٤٢ هجرية وكانت جنود خراسان معسكرين  
عليها بأمر صالح بن على بن عبد الله بن عباس ثم بنى الرشيد القصر الذى هو قريب من  
جسرها على سيحان وكان ذلك في حيات أبيه المهدي سنة ١٦٥ والظاهر ان الآثار  
المذكورة هي آثاره \* \* وقيل بناها أبو سليم فرج الخادم وأحكم بنائها وحصنها وندب اليها  
رجلا من خراسان وذلك بأمر الامين بن الرشيد وكانت آذنة في القرن السادس للهجرة  
متداولة بين أيدي الروم والارمن ثم صارت بعد انقراض الدولة الساجوقية من مدن  
الدولة العثمانية وفي سنة ١٢٤٩ دخلت في حوزة محمد على باشا عزيز مصر فتحها ابنه  
ابراهيم باشا ثم استرجعها الباب العالي سنة ١٢٥٦ \* \* وشيد فيها حريقه سنة ١٢٨٥ فالتفت  
( ٢٥ منجم - أول )







[ أراد ] بفتح أوله وثانيه مشبعا آخره دال \* كوثية من النخاس \* مساحتها ٧٠٠٠ متر مربع سكانها مجر والمان وأكثرهم من الفلاخ والمذهب الغالب فيها هو المذهب الارثوذكسي \* عدد أهلها ٣٠٠٠ نفس \* وأراد مدينة من المجر تعرف باراد القديمة وهي قسبة الكوثية المذكورة واقعة على ضفة نهر ماروس التي على مسافة ١٩ ميلا إلى الشمال من نمسفار \* استولى عليها الأتراك في القرن السابع عشر للميلاد وهي محاطة من جهتها بنهر ماروس وفيها قلعة كانت بيد النمساويين ثم استولى عليها المجر بعد حصار طويل في العصيان الذي قاموا به على حكومتهم سنة ١٢٦٦ ، عدد أهلها في سنة ١٢٨٦ كانوا نحو ٢٤ ألفا تجارتها مع جرمانيا وسواحل البحر الأسود متسعة على الخصوص في التبغ والمنشية \* وأراد أيضا مدينة مقابلة لاراد المذكورة وتعرف باراد الجديدة وهي متصلة بها بجسر فوق النهر ونحسب من كوثية تبمش \* عدد سكانها ٤٩٦٠ نسمة [ أرادوس ] أورواد وهو الأشهر \* كلمة عبرانية معناها تيه أو محل الهاربين وهي \* جزيرة صغيرة في البحر المتوسط في ٣٥ درجة من العرض الشمالي إلى شمالي طرابلس من ساحل فنيقية تبعد ميلين عن الساحل ونحو ثلاثة أميال عن طرطوس إلى الجنوب الغربي و ٣٥ ميلا عن طرابلس يحيط هذه الجزيرة نحو ١٥٠٠ خطوة ومعظم طولها ٨٠٠ قدم وهي مرتفعة صخرية كان فيها كثير من أبنية الفينقيين من قلاع وأسوار متينة لانزال آثارها إلى الآن \* وقد مد من طرفيها حيطان منيعة في البحر فحصل من ذلك مرسى أمين وليس فيها مياه إلا ما جمعها الآبار من ماء المطر : عدد سكانها نحو ثلاثة آلاف نفس أهم شغلهم صيد السمك : وكانوا قديما أشداء خضعوا أولا للملك صور ثم خلعوا الطاعة وانخبوا ملكا يؤدي الجزية للملك مادي واشتهروا بحذاقهم في بناء السفن وداموا في رغد وسعة عيش مدة خمسة أو ستة قرون وقد اكتشفوا نبع ماء عذب في وسط ماء البحر المالح كانوا يستقون منه أوقات الحرب بواسطة أنابيب نحاسية تصب في حوض من رصاص قبل وفي أوائل الاسلام سنة ٢٧ هجرية حاصرها معاوية رضي الله عنه بمراكبه بعد غزوة قبرس فداهمه فصل الشتاء ولم يتمكن من فتحها وسار إلى دمشق ثم عاد إليها بعد سنة وحاصرها فاستسلم أهلها بشرط أن تعطي لهم الحرية في الذهاب أينما شاؤوا فدخلها عساكره وأحرقتها ودكت أسوارها وعطلت ميناءها فسقطت ولم تنهض من سقطتها إلى



الآن ثم تملكها الصليبيون ثم خرجوا منها عند خروجهم من سورية سنة ٧٠٢ هجرية  
وقد صارت أرادوس بعد تلك الشهرة العظيمة مابجاً لطير البحر عند اشتداد الانواء  
[ اراراط ] بفتحات آخره طاء ٥ بلاد جبلية من آسيا كانت أولاً مركزاً لملوك الارمن  
وتحيط باكثر أجزاء أرمينية الكبرى وهي تحتوي ما بين مدن وقرى كبيرة وصغيرة على  
ماينوف عن الثلاثين واشهر قلاعها كابويد وأرضا كيرس وأنهارها يراسخ وكاساع وكابلود  
وجبالها اراراط واراكانظ ونباد وسوكافيد ٥ وما يناسب ذكره هنا أن بروزس الكلداني  
معاصر الاسكندر الاكبر ذهب الى أن فلك الطوقان استوت على جبال كردستان وهو  
حد أرمينيا الجنوبي ، وذهب نقولا الدمشقي الى أن جبل باريس الواقع وراء ميناس هو  
الذي استقرت عليه الفلك ، وقيل انه جبل فاراز الذي موقعه الى الشمال من بحيرة وان  
على أن الجبل الوحيد المنفرد بمزايا وخصائص جغرافية وطبيعية تؤهله لوقوع تلك الحادثة  
فيه هو الاول ثم ان هذا الجبل هو الحد الفاصل بين روسيا وتركيا ويران الآن  
[ أراوما ] بفتح الاول والثاني بمدودا وضم الراء الثانية مشبعة آخره ميم مفتوحة  
مشبعة ٥ بحيرة مالحة في البرازيل ، طولها من الشرق الى الغرب نحو ٢٢ ميلا وعرضها  
نحو سبع أميال وهي على مسافة خمس أميال من البحر على محاذة الشاطيء  
[ اراغون ] بفتح أوله وثانيه وضم الفين المشبعة آخره نون ٥ بلاد كانت قديماً مستقلة  
وهي الآن ولاية كبيرة في الشمال الشرقي من اسبانيا يحدها شمالاً جبال البرانس الفاصلة  
ها عن فرنسا وشرقاً قطلونية ومن الجنوب الشرقي بلنسية ، ومن الجنوب الغربي قسطيلة  
الجديدة وغرباً قسطيلة القديمة ونوارة ، مساحتها ١٧٠٩٨٧ ميلا مربعا وسنة ١٢٦٦  
كان عدد سكانها ١٠٥٠٧٤٧ أنف وسطحها غير مستو ويخلفها جبال البرانس وفروعه  
الكثيرة وأعظم محاصيل أراغون هي الحبوب والكتان والقنب الجيد والذرة الصفراء  
وأغلب أنواع الفواكه ، ومن معادنها الحديد والنحاس والزبيق والرصاص والفحم  
الحجري وأشهر معادنها الملح الصخري ٥ وبعد سقوط المملكة الرومانية استولى عليها  
القيسى قوط ٥ وفي أوائل القرن الثامن تغلب عليها العرب ثم أخذها منهم حكام نوارة  
ثم انتقلت الى ملوك برشلونه في أواسط القرن الثاني عشر ثم لازالت تتداولها الابدي



الي أن استولى عليها شارل كان ملك عموم اسبانيا وكانت ملوكهم تقسم ايماناً بمساعدة رعاياهم واعطاهم نصف أراضي غنائمهم من العدو وأن يشاركهم في الرأي في جميع الامور المتعلقة بعموم الاهالي وكان مجلس النواب مؤلفاً من أشرفهم وكان من جملة نظامهم أن يجردوا السلاح على الملك للمدافعة عن حقوقهم اذا رفض المحافظة عليها وكان الملك عند جلوسه للحكم يقسم بأنه لا يخرج عن النظام بل يعضده ويحامي عن الحقوق ويبسط العدل

[ اراكاني ] بفتح الكاف ممدودا والناء آخره ياء \* فرضة من البرازيل على نهر جنوارجي في ولاية سيارا على بعد نحو ١٠ أميال عن البحر في عرض أربع درجات و ٣١ دقيقة جنوباً طول ٣٧ درجة و ٤٨ دقيقة غرباً أهم صادراتها القطن والجلود ٥٠ وعدد سكانها عشرين ألف \* وأراكاني نهر في الولاية المذكورة يجري الى جهة الشمال نحو ١٢٠ ميلاً ويصب في الاتلنتيك بالقرب من برنمبكو وهو على مسافة ١٥٠ ميلاً من مدينة

اراكاني الى الشمال الغربي

[ أرا ] بفتح أوله ونائبه آخره لام ذكره المصنف في الاسل أنه جبل لطيف ٥٠ وقال البستاني في الدائرة هي أيضاً بحيرة كبيرة واقعة بين ٥٤ وتسع وخسين درجة من الطول الشرقي و ٤٢ و ٤٦ درجة من العرض الشمالي ٥٠ وهي تبعد عن بحر الخزر من مائة وخسين الى مائتين وخسين كيلو متراً الى الشرق، مساحتها نحو ٦٧ ألف كيلو متر مربع ومعظم طولها من الشمال الى الجنوب نحو أربع مائة وخسين كيلو متراً ومعظم عرضها ٣٠٠ كيلو متر ومياهها مالحة لكن بدرجة أقل من مياه الاوقيانوس وفيها من الاسماك ما في بحر الخزر كعجل البحر وغيره والرياح تهب فيها في أكثر الاوقات من غربي الشمال الغربي وشرقي الشمال الشرقي وزوايا هذه البحيرة شديدة جدا وهوؤها في غاية النقاء \* وأشهر جزائرها كوغو أرا في جهة الشمال الغربي وجزيرة برسا كلس الى جنوبي المذكورة وجزيرة نقولا الاول الى جنوبي برسا كلس وجزيرة مقوق أطي الى الجنوب الغربي قريبا من الشاطئ \* وعدة جزر أخر منها سبع كبيرة متفرقة على الشواطئ الشرقية والجنوبية الى المصب الاصلى من نهر جيحون \* وقد طرأت على هذه البحيرة مع تهادى الأزمان تغيرات كثيرة فانه من سنين ليست بكثيرة قد تأخرت من



الشمال الشرقي نحو خمسين كيلو متراً وأكثر هذا التغير يكون في الصيف بطريق التبخر  
وظهر حسب التعديل أن ما يخرج منها أكثر مما ينصب إليها وفي فصل الشتاء الجليد  
قد يكسو كل وجهها تقريباً

[أرام] بفتح الاول والثاني آخره ميم هو بالعبرانية والسريانية اسم للبلاد الواقعة  
شمالاً وشرقي فلسطين وفينيقية ممتدة الى دجلة وتسمى باللاتينية ارامية ومعناها اراضي  
مرتفعة سميت بذلك لارتفاع بعض جهاتها وهو الجزء المتاخم فلسطين وقيل سميت باسم  
ارام بن سام وحدودها الشمالية والجنوبية غير معلومة تماماً وكانت سابقاً تطلق غالباً  
على سورية وما بين النهرين عند الرومان واليونان والقسم الذي بين دجلة والفرات يعرف  
باسم ارام النهرين ونارة يطلق عليها اسم جزيرة وهناك كان مسكن سيدنا ابراهيم أولاً  
ثم ارتحل منه الى كنعان ومن زمن هذا الانتقال يبدأ تاريخ الانفصال الطويل العهد  
بين العبرانيين وأخوتهم الاراميين وحينما أطلقت ارام مفردة يراد بها غالباً سورية  
الغربية وعلى الخصوص بلاد دمشق وما يليها وقد تضاف الى دمشق فرقاً بينها وبين  
ارام النهرين ثم ان اللغة العبرانية كانت هي اللغة المتداولة في ذلك الوقت حتى ان اللغة  
الارامية لم تكن مفهومة تماماً عند جمهور اليهود في أيام حزقياسم بعد ذلك تدريجاً صارت  
معلومة لهم وصارت هي اللغة الدارجة بينهم في فلسطين ومن المظنون أن المسيح  
عليه السلام وتلاميذه كانوا يتكلمون بها ثم في القرن السابع للميلاد فتح المسلمون بلاد  
سورية أدخلوا اليها اللغة العربية واذ ذلك أخذت اللغة الارامية تضمحل حتى صارت  
ميتة وانحصر وجودها الآن عند السريان من المسيحيين القاطنين بقرب الموصل الا انها  
ليس لها كتب علمية مختصة بها ويوجد ذلك في اللغة الكلدانية والسريانية اللتين هما فرعا  
اللغة الارامية عند العبرانيين والمسيحيين الشرقيين في العلوم الدينية فقط والتعمود كان  
مكتوباً باللغة الأرامية الا انها تختلف عن الأصل ولذلك سمي بعضهم لغته باللغة التعمودية  
وارام أيضاً اسم قرية من قرى قضاء روم قاعة التابع لواء أورفا وارام أيضاً مدينة بالهند  
ذكرها الفزوي والفرماني وقالوا ان هناك صنماً مضطجعاً يسمع منه بعض الاوقات صفير  
ويرى قائماً فاذا فعل ذلك كان دليلاً على الخصب والرخاء وان لم يفعل كان دليلاً على الجذب



في تلك السنة فيستعدون لذلك

[ أرامنز ] بفتح أوله ونانيه وكسر الميم واسكان التاء آخره زاي \* قسبة ناحية في فرنسا من ولاية البرنات على مسافة ١٥ كيلو متراً من أولورون الى الجنوب الغربي ، عدد سكانها نحو ١٠٠٠ نفس تكثر فيها الحبوب وحنطتها من أجود حنطة تلك البلاد

[ أرامون ] بفتح الاول والثاني وضم الميم آخره نون \* قسبة ناحية في فرانسامن ولاية غرد موقعها على نهر الرون تبعد ٢٧ كيلو مترا عن نيمس الى الشمال الشرقي ، عدد سكانها نحو ٣٠٠٠ نسمة يكثر فيها شجر الزيتون

[ أرب ] بالفتح واسكان الراء آخره باء موحدة \* جزيرة في النمسا على ساحل دلماسيا بين ١٢ درجة و ٣١ دقيقة من الطول الشرقي و ٤٤ درجة و ٤٧ دقيقة من العرض الشمالي مساحتها ٨٠ كيلو متر مربعاً ٠٠ وعدد سكانها ٥٠٠٠ نسمة

[ أرب ] بضم أوله واسكان ثانيه آخره باء موحدة \* مدينة في سويسرا في ولاية فود على نهر باسمها تبعد ٢٤ كيلو مترا عن فود وعن لوزان شمالاً ، وعدد سكانها نحو ٣٠٠٠ نفس فتحها أهالي سويسرا سنة ٨٨٠ هجرية بها آثار قلعة قديمة \* وأرب أيضاً أو اوية مدينة في بافاريا في دائرة فونكونيا على نهر باسمها تبعد ٤٢ كيلو مترا عن ورتزبرغ الى الشمال الغربي ٠٠ سكانها نحو ٥٠٠٠ نفس وهي مشهورة بملاحاتها

[ أرباجون ] بفتح أوله واسكان ثانيه ممدودا وضم الجيم المشبعة آخره نون \* مدينة كانت تعرف قديماً باسم شار وهي قسبة ناحية من ولاية سن وواز على مسافة ٢٤ كيلو مترا من كوريل الى الغرب و ٣٢ كيلو مترا من باريس الى الجنوب : سكانها نحو ألفين ٠ وهي في واد جميل عند ملتقى نهرى الارح والريمود

[ أرباخ ] بكسر أوله واسكان ثانيه وفتح الباء الموحدة المشبعة آخره خاء \* مدينة صغيرة من دوقية هس درمستادت الكبرى \* موقعها على مسافة ٣٧ كيلو مترا من درمستادت الى الجنوب الشرقي على نهر ممانغ \* فيها نحو ٢٠٠٠ نسمة وفيها قصر جميل فيه ضريح أجيهرد وهو محفوظ. حفظاً جيداً مع آثار أخرى

[ أرباس ] بفتح أوله واسكان ثانيه ممدودا آخره سين \* قسبة ناحية في لواء آبدين



واقعة في شمالي يوزطغان . . . تشمل ناحيتها على عدة قرى  
 [أربانيا] مدينة من وسط ايطاليا على مسافة ٧ أميال من اربينو الى الجنوب الغربي  
 منها : أهلها نحو ثلاثة آلاف نسمة أنشئت في القرن الثالث عشر للميلاد  
 [أربعة] بلفظ العدد \* قضاء في لواء اماسية من ولاية سيواس واقع على مسافة ١٨  
 ساعة شرقي اماسية . . . يشمل على نحو ٢٧ ألفا من السكان وعلى ١١٩ قرية أغلب  
 مزارعها الحبوب والتبغ  
 [أربعين] بلفظ العدد \* جبل الى جنوبي أدلب من أعمال حلب جيد الهواء  
 ذومياه عذبة ومنتزهات ناضرة وفيه رموس كثيرة منحوتة في الصخور \* وأربعين  
 دير موقعا في وادي اللجاة سمي بذلك لانه قتل فيه أربعون راهبا كانوا فيه هكذا قيل  
 . . . وقيل انه سمي بذلك لقتل الاربعين ناسكا في ناحية جبل سيناه في أواخر القرن الرابع  
 للميلاد

[أربه جاي] \* نهر في أرمينية على حدود أملاك الدولة العلية وروسيا بروي غمري  
 ويمر قرب قارس الى أن يصب في الراس على مسافة نحو خمسين ميلا من اراراط الى  
 الشمال وذلك بعد أن يقطع من الشمال الى الجنوب مسافة نحو ٨٠ ميلا  
 [أربوآه] بفتح أوله واسكان ثانيه وثالثه وفتح الواو وآخره ألف ممدود \* مدينة  
 كانت تعرف قديما باربوروز ، وهي قسبة ناحية في مقاطعة بولين من ولاية جورا في  
 فرانساهي قديمة ، . . . موقعها على نهر كوزانس على حضيض جبل وعلى مسافة ١٠ كيلو  
 مترات من مدينة بيليريق ، . . . سكانها نحو ٧٠٠٠ نسمة وفيها آثار قديمة محفوظة من  
 القرون المتوسطة

[أربونغا] بضم الباء الموحدة وفتح الفين \* مدينة قديمة في أسوج تبعد خمس وستين  
 ميلا عن استوكهلم غربا واقعة على نهر اينسون : عدد سكانها نحو ألفين نفس . . . وهي ذات  
 بحارة واسعة في الجلد والحديد والنحاس المستخرجة منها وفي جوار هذه المدينة غابة فيها  
 آثار لعبدة الاصنام كان القدماء يقدسونها  
 [أربون] بضم الباء الموحدة آخره نون \* مدينة في سويسرا من ولاية نورغو على



مسافة خمسة عشر ميلا من مدينة كولستنس واقعة على بحيرتها ، وعلى مسافة ١٢ كيلو مترا من سنتغال الى الشمال الشرقي منها .. عدد سكانها عشرة آلاف نفس أغلب شغلهم في معامل القطن

[أرني] بضم أوله واسكان ثانيه وكسر الباء المشبعة \* مدينة تجارية في فرنسا من أعمال الرين الاعلى على مسافة ١٤ ميلا من كيار الى غربي الشمال الغربي .. عدد سكانها نحو ستة آلاف نسمة بها معامل للشيت والخزف الفاخر والزجاج

[أرييت] بفتح فسكون ثم باه موحدة مكسورة مشبعة آخره تاء \* مدينة في روسيا من آسيا في ولاية برم موقعها يبعد عن برم مسافة ٤١٠ كيلو مترات الى الشرق عند ملتقى نهري أرييت ونزا .. فيها من السكان أربعة آلاف نسمة وتقام فيها سوق كل سنة يجتمع فيه جم غفير من أصناف الناس ماعدا الروسيين كالبخاريين والعجم والنتر واليونان والارمن .. أسست سنة ألف وخمسة وأربعين هجرية

[أورينتلو] بضم أوله واسكان ثانيه وكسر الباء الموحدة المشبعة وفتح التاء وضم اللام مشددة \* مدينة في توسكانا من ايطاليا على مسافة مائة كيلو متر من سيانه الى الجنوب منها .. موقعها على بحيرة أوريتا .. فيها نحو ثلاثة آلاف من السكان \* ومرافؤها جيد استولت عليها فرنسا في سنة ألف وأربع وخمسين هجرية

[أريننو] بفتح فسكون ثم باه موحدة مكسورة وباء ساكنة فنون مضمومة مشبعة \* مدينة في جنوبي ايطاليا موقعها على مسافة ثمانية أميال من سور الى الجنوب .. سكانها نحو عشرة آلاف نسمة وفيها معامل للأقشة وغيرها .. أنشأها القولسكيون ثم استولى عليها الرومان سنة ٣٠٤ قبل الميلاد فيها آثار أسوار من عهد الصقالبة

[أريننو] بضم فسكون وكسر الباء وضم النون \* مدينة مسورة في ايطاليا .. موقعها في وسط الجبال على مسافة عشرين ميلا من مدينة بيار .. عدد سكانها نحو عشرة آلاف نسمة فيها جملة آثار قديمة وأبنية جميلة وأجملها قصر فردريك وفيها جملة معامل ومدارس وهي مدينة قديمة شهيرة

[أرنا] بفتح فسكون وفتح التاء المثناة الممدودة \* مدينة من بلاد الدولة العثمانية (٢٦ منجم - أول)



في أوروبا ٥٥ موقعا على مسافة ٤٢ ميلا من يانية الى الجنوب منها في بقعة جميلة على ضفة  
 نهر ارنا اليسرى وله هناك جسر جميل طوله نحو ٣٠٠ ذراع ٥٥ سكانها نحو سبعة آلاف  
 نسمة أكثرهم يونان ٥ فيها آثار حصون يونانية قديمة وفيها معامل للمنسوجات وغيرها  
 وأرنا أيضا اسم خليج من بحر اليونان وقسم من الحدود الشمالية لبلاد اليونان الفاصل لها  
 عن المملكة العثمانية في أوروبا بين ٣٩ درجة من العرض الشمالي و ٢١ درجة من الطول  
 الشرقي ٥ وطوله من الشمال الغربي الى الجنوب الشرقي خمس وعشون ميلا وعرضه من  
 ٤ الى ١٥ أميال ٥ وأرنا أيضا مدينة في جزيرة ميورقا موقعا في جوار القسم الشمالي  
 الغربي منها ٥٥ سكانها نحو ثمانية آلاف نسمة وأشغالهم نسج الكتان والديباغة وصيد  
 السمك والتجارة بالثمار ٥٥ وفيها مغارة ذات سرايب غريبة الشكل

[أرنا] بضم أوله واسكان ثانيه ٥ مدينة في ايطاليا العليا في مقاطعة نوفارة ٥٥  
 موقعا على مسافة خمس وعشرين ميلا من نوفارة الى شمالي الشمال الغربي على شاطئ  
 بحيرة أرنا الغربي

[أرنا جونا] بفتح أوله واسكان ثانيه وفتح ثالثه ممدودا ثم اسكان الجيم المشبعة وفتح  
 النون آخره ألف ٥ مدينة في اسبانيا من ولاية نواره ٥٥ موقعا على مسافة ١٨ ميلا من  
 ببلونة الى الجنوب ٥٥ سكانها نحو ٢٠٠٠ نسمة فيها معادن نحاسية جيدة  
 [أرناكي] بفتح فسكون ثم فتح الناء لثناة المشبعة وكسر الكاف آخره ياء ٥ فرضة  
 في آسيا الصغرى تسمى قديما ارتاسي وتسمى الآن اردك ٥٥ موقعا على الشاطئ الغربي  
 من شبه جزيرة كبريكة في بحر صرما على مسافة ٧٥ ميلا من الاستانة العلية الى الجنوب  
 الغربي منها ٥٥ فيها آثار سد قديم في البحر وملاحارب الفرس الفينقيون أحرقوها ثم أعاد  
 بنائها اليونان وحسنوها وهي أكبر بلدة في شبه الجزيرة المذكورة ٥٥ يسكنها نحو  
 ألف وخمسة مائة نسمة وأهلها يشتغلون في الزراعة أكثر من التجارة ويحتوي قضاؤها على  
 ألفين وسبعمائة وثلاثة وخمسين بيتا ذكورها ٧٣٨٣ نسمة أكثرهم مسيحيون  
 والباقيون مسلمون

[أرناسو] بفتح أوله وكسر ثانيه واسكان ثلثه وضم السين آخره واو ٥ ولاية في



إيطاليا ٠٠ مساحتها ١٢٧٦ ميلا مربعا ٠٠ عدد سكانها نحو ٢٤٠٠٠ من الانفس وهي في سهل جميل خصب من أخصب أراضي أوروبا وارتسو أيضا اسم مدينة هي قسبة قضاء ولاية ارتسو المارة ٠٠ موقعها في واد مخصب على مسافة ٣٦ ميلا من فلورنسة الى الجنوب الشرقى : تحتوي دائرتها على نحو ٣٠٠٠٠ نسمة من السكان وهي محاطة بسور عظيم على مسافة ثلاثة أميال فيها أبنية عمومية وشوارعها في غاية الانتظام ٠٠ وهي مشهورة بجمال نساها

[أرنة] بضم أوله فسكون ثانيه وفتح التاء آخره تاء مربوطة \* قسبة مقاطعة من ولاية البرنات السفلى \* موقعها بالقرب من نهر غاف دوبرو الى الشمال الغربي من بو على مسافة ٤٠ كيلو مترا ، سكانها نحو ستة آلاف وسبعمائة وأربعة وعشرون نسمة وبن محاصيلها الملح الجيد وريش الاوز والمنسوجات الصوفية

[أزنوا] بفتح فسكون \* كانت قبلا ولاية كبرى في شمالي فرنسا والآزينايف منها ومن قسم صغير من بيكرديا مقاطعة دو كاله ، وهي ذات أراض مخصبة لكثرة ينابيعها وأنهارها ومن مزارعها القنب والسكتان وأثمارها قليلة وهي من مخازن القمح للبلاد الفرنسية

[أرنون] بفتح أوله واسكان ثانيه وثالثه وكسر الواو المشبعة آخره نون \* مدينة في ولاية ارضروم على مسافة ٢٤ ميلا من باطوم الى الجنوب الشرقي منها ٠٠ موقعها على نهر جوك وأكثر بيوتها من الخشب وهي ملك للمسلمين ٠٠ سكانها نحو خمسمائة نسمة وأهم صادراتها الزبدة والعسل والشمع والزيت والزيتون

[أرنجل] بضم فسكون وفتح الجيم آخره لام \* مدينة حصينة في ولاية قطلونيه في اسبانيا موقعها على نهر سفره على مسافة ٤٥ كيلو مترا عن بوسردا الى الجنوب الغربي سكانها خمسة آلاف نسمة وبها قلعة مهمة استولى عليها فرنسا سنة الف ومائتين وتسعة وثلاثين

[أرنجة] بفتح فسكون وفتح الجيم واللام آخره تاء مربوطة \* قسبة مقاطعة باسمها في ولاية البرنات العليا من فرنسا ، موقعها في واد باسمها على نهر غاف أزون ، عدد سكانها



نحو ألفي نفس ومقاطعتها تشتمل على خمسة نواح وعلى نحو أربعين ألف من السكان  
[أرجلة] بضم فسكون وفتح الجيم واللام آخره تاء التأنيث \* قسبة ناحية في ولاية  
جورا من أعمال فرنسا : عدد أهلها ألف وتسعمائة واثني عشر نسمة يصنع فيها الجبن  
الجيد كانت سابقا مدينة حصينة

[أرجن] بفتح فسكون ثم جيم مفتوحة آخره نون \* قسبة ناحية في ولاية الشير  
من فرنسا . واقعة على نهر سولورة تبعد أربعين كيلومترا عن سان سير الى الشمال الغربي  
عدد سكانها نحو ثمانمائة نسمة

[أرجنتان] بفتح فسكون ثم جيم مفتوحة ونون ساكنة بعدها تاء مثناة مفتوحة  
ممدودة آخره نون \* قسبة مقاطعة في ولاية أرن من فرنسا . موقعها على نهر أدن على  
مسافة ٤٤ كيلو مترا من ألدون الى الشمال الغربي على تل في وسط سهول مخصبة .  
كانت سابقا مشهورة بصناعة المراوح وأهم تجارتها الآن في الكفوف والمسك والمواشي  
٠٠ عدد أهلها نحو ستة آلاف نفس . وأما مقاطعتها فتشتمل على إحدى عشر ناحية  
و ٢٤٨ دائرة . وعدد سكانها نحو مائة ألف نفس

[أرجنتون] بفتح فسكون ثم جيم مفتوحة ونون ساكنة بعدها تاء مضمومة مشبعة  
آخره نون \* قسبة ناحية في ولاية اندر من فرنسا . واقعة على نهر كروز على مسافة ٢٩  
كيلو مترا من شانورد الى الجنوب الغربي . عدد سكانها خمسة آلاف نفس بها آثار قديمة  
وبقايا القلعة الحصينة المشهورة وفيها تراب جيد لاصطناع الخزف

[أرجنتوبل] بفتح الاول واسكان الثاني وفتح الجيم واسكان النون ثم تاء مضمومة  
ممدودة بعدها باء موحدة ولام ساكنتان \* قسبة جبيلة في ولاية سين وواز في فرنسا  
واقعة على الضفة اليمنى من السين على مسافة عشرة كيلو مترا من فرسالية الى الشمال الشرقي  
بها جسر جميل ومحطة للطريق الحديدية تصل بينها وبين باريس . وأكثر محصولاتها  
العنب والتين

[أرجنتير] بفتح أوله وسكون ثانيه وفتح الجيم وسكون النون والتاء وكسر الياء  
المثناة تحت الممدودة آخره راء \* جزيرة في الارخبيل اليوناني واقعة قرب جزيرة



ميلوبين ٣٦ درجة و ٤٧ دقيقة من العرض الشمالي و ٢٢ درجة و ٤٧ دقيقة من الطول الشرقي . ترابها كان يستعمل في الطب وقصر الاقشة وهي أرض بركانية كانت سابقاً والآن هي ماحلة . سكانها نحو ٧٠٠ نفس وهي أيضاً \* قسبة مقاطعة في فرنسا واقعة على مسافة ثلاثة وثلاثين كيلو مترا من برايفاس الى الجنوب الغربي ٤٠٠٠ عدد سكانها نحو ثلاثة آلاف نفس . وأما مقاطعتها فؤلفة من عشرة نواح ومائة وأربع دوائر . سكانها سبعة آلاف نفس وأرجنتير أيضاً \* قسبة ناحية في ولاية الالب العليا من فرنسا واقعة على مسافة خمسة عشر كيلو متراً من برينسون الى الجنوب الغربي ٠٠ عدد سكانها ١٢٦٨ نفسا وبها من المعادن معدن الرصاص

[أرجوب] بفتح فسكون وضم الجيم الممدودة آخره باء \* كورة موقعها الى شرقي الاردن من مملكة عوج في باشان كان فيها نحو ستين مدينة مسورة سوى قرى الصحراء العديدة والظاهر انها الآن هي مقاطعة الالجاه الواقعة جنوبي دمشق والى شرقي البحر الجليل . . وقد وصفها بعض السواح المتقدمين فقال ان طولها من الشمال الى الجنوب نحو اثنين وعشرين ميلا وعرضاً من الغرب الى الشرق ١٤ ميلا بيضاوية الشكل تقريباً مركبة من الصخور البركانية السوداء فيها عدة قرى مهجورة وبنائها متين جداً ويحيط بهذه البلاد سهل حوران الممتد من بحر الجليل الى الالجاه ومن هناك الى حدود بلاد العرب

[أرجوزن] بضم الجيم الممدودة وفتح الزاي آخره نون \* قسبة مقاطعة في ولاية لاندم من فرنسا على مسافة خمس وثلاثين كيلو مترا من مون دو مرسان الى الشمال الغربي عدد سكانها نحو ألف نفس يستخرج منها خر فاخر وفيها محطة للطريق الحديدية [أرجيش] ذكرها في الاصل وترجمها البستاني ببسط فقال هي \* مدينة صغيرة في ولاية اراروم كانت تدعى ارسيسا . موقعها على الساحل الشمالي من بحيرة وان عند سفح جبل اراراط وهي قسبة قضاء في لواء وان يدعى باسمها فتحت سنة خمس وعشرين للهجرة على يد حبيب بن مسلمة الفهرى . وهي أول مدينة ملكها باذالكردى سنة ثلاثمائة وثلاثة وسبعين هجرية وذكرها الحسين البشنوي الشاعر بقوله



أنصار باذ بارجيش وشيعته بظاهر الموصل الحدياب في المطب  
ثم قتل وأخذت من قومه ثم حاصرها ملك الروم سنة ثلاثمائة واثنين وثمانين ثم دخلها  
السلطان محمد الساجوقى سنة ٤٩٦ وسنة ستائة وواحد أغارت عليها الكرج فخر بوها وما  
حوطها ونهبوا وسبوا ثم ملكها بلبان مملوك شاه أرمن بن سكران سنة ستائة وثلاثة ثم  
ملكها منه الملك الاوحد نجم الدين بن الملك العادل الايوبى سنة ستائة وأربعة ثم أتى  
اليها الكرج سنة ستائة وخمسة فحصرها وملكها ونهبوا مايبها وأسروا وسبوا أهلها  
وأحرقوها وخربوها ثم صارت الترت تردد اليها وتفعل بها أشنع الاعمال . وأما قضاؤها  
فبعيد عن مركز اللواء ثمانية عشر ساعة وهو يشتمل على مائة وسبعة قرى وعدة جوامع  
ومدارس . سكانه نحو أحد عشر ألفا نفس أكثرهم مسلمون . وأرجيش أيضا مدينة من  
الفلاخ على نهر أرجيش تبعد ١٣٣ كيلومترا من بخارست الى الشمال الغربى وهى قصبه قضاء  
فى لواء الفلاخ الكبرى

[أرجيل] بفتح أوله واسكان ثانيه وكسر الجيم المشبعة آخره لام . كوثية من  
سكوتلاندة الغربية وهى تشتمل على عدة جزائر يتخللها خلجان عميقة وهى بلاد جبلية  
علو جبالها من ثلاثة آلاف ومائة وأربعة وثلاثين الى خمسة آلاف وثلاثمائة وسبعة  
وعشرين . مساحتها ثلاثة آلاف ومائتين وخمسة وخسين ميلا مربعا . وعدد سكانها  
ألف وستائة وخمسة وثلاثون نفسا وهى قليلة المادان لكنها كثيرة المواشى ومن معادنها  
الرصاص والنحاس والنفخ الحجرى والفلاحون فيها فى غاية الفقر لارؤس مال طم وعددهم  
أخذ فى النقصان وقصبتها انفرادى التى عدد سكانها نحو عشرين ألف نفس ومن مدنها  
كباتون . عدد سكانها نحو ستة آلاف نفس

[أرخبيل] بفتح أوله واسكان ثانيه وفتح الخاء وكسر الباء الممدودة آخره لام  
لفظة يونانية . اسم لقطعة من البحر مشتملة على جزائر مخصوصة وهى قسمان أرخبيل  
رومى وهندى فالاول هو فرع من البحر المتوسط يمتد الى الشمال مسافة أربع مائة ميل  
ومعدل عرضه مائتا ميل . ووقعه بين خمسة وثلاثين و ٤١ درجة من العرض الشمالى  
وبين ثلاثة وعشرين و ٢٨ درجة من الطول الشرقى ويحده من الشمال والشمال الغربى



تركية أوروبا ومن الشرق آسيا الصغرى ومن الغرب بلاد اليونان ومن الجنوب جزيرة  
 كنديا أو كريت ويسمى أيضا بحر جزائر الروم وبحر سفيد وهو كثير الخلابان والاجوان  
 ويشتمل على جزائر كثيرة جدا أكثرها جزائر صخورية ومساحة أكبرها أربعة  
 آلاف ميل مربع وجبالها كلسية أعلى قمة فيها خمسة آلاف قدم وأعظم جزائرها جزيرة  
 أوبه وأراضيها كلها خصبة وأهم محصولاتها الحرير والقطن والعسل والعنب والتين  
 والزبيب والبرتقال والمرجان والاسفنج والمرمر وغير ذلك وصا كز المدن والقرى فيها  
 في غاية الجمال لأنها على شواطئ البحر أو في سفح الجبال أو الاودية الخصبه المشتملة  
 على العيون العذبة وهوؤها معتدل صحي وسكانها أشداء وساؤها مشهورات بجمال  
 الصورة ولا يمكن السفن أن تسير في هذا البحر الا بمشقة عظيمة وخطر كبير لشدة زواجه  
 وكثرة جزره الصغيرة وصخوره الهائلة وقد كانت جزائر الارخبيل قبل الاسكندر الكبير  
 حرة وكان بعضها تحت سلطة الأيوبيين والقدمونيين والفرس ثم ضمت الى مملكة مكدونيا  
 ثم استوات عليها الامبراطورية الرومانية ثم تناوبتها أيادي غيرهم الى سنة ١٠٦٧ تغاب  
 عليها السلطان سليم العثماني الى أن انتشت المملكة اليونانية فانتقلت اليها وأهالى تلك  
 الجزائر لهم اعتناء بالنجارة ومعرفة بفن الملاحة أما الارخبيل الهندي فهو أقل اهمية من  
 الارخبيل الرومي ويشتمل على مجموع جزائر نصف الكرة الشرقي تمتدا من ساحل  
 آسيا الجنوبي الشرقي الى أستراليا ومن جزائره جزائر فيلبين وسومطره وجان وبورنيو  
 وسيليبس وملقاو بندا وموقعه بين احدى عشر درجة من العرض الجنوبي وعشرين درجة  
 من العرض الشمالي و ٩٥ و ١٣٥ من الطول الشرقي ويحده البحر الصيني والاقيانوس  
 الباسيفيكي وأستراليا والاقيانوس الهندي وأهاليه نوعان ملاسية وزنجية

[أرخبوى] قسبة ناحية من نواحي قضاء خوبة التابع لواء لازستان من ولاية طبرزون  
 موقعها على البحر الأسود تبعد خمسة أميال بحرا وثلاث ساعات برا عن مركز القضاء  
 و ٢٢ ميلا بحرا و ١٢ ساعة برا عن لازستان مركز اللواء و ٧٤ ميلا بحرا و ٢٨ ساعة  
 برا عن طرابزون مركز الولاية ٥٥ عدد سكانها نحو ٦٥٠ نفس والناحية تشتمل على  
 ٤٠ قرية ٥٥ عدد سكانها نحو ١٥ ألف نفس كلهم مسلمون



[أرد] بفتح فسكون آخره دال ذكر في الاصل انها قرية من قرى فوشنج وقال البستاني هي قصبة ناحية في فرانسوا موقعا على نهر كون على مسافة عشرين كيلو مترامن اسوار الى الجنوب الغربي ٥٠ عدد سكانها نحو ألفين وبها مواد بركانية وبكثر فيها الغنم والصوف

[أرد] بفتح أوله وثانيه آخره دال \* احدي جزائر من البحر واقعة الى الشمال الشرقي من جزيرة البحرين \* وهي منخفضة رملية تحيط بها الاقاصير ويحترقها ترعة تستمد مائها من البحر عند المد وهي وجزيرة البحرين اخصب الجزائر الموجودة في خليج المعجم وأكثرها ماء وأجودها هواء وأغناها لؤلؤا

[أردبيل] بفتح فسكون ذكرها في الاصل وأظن في ترجمتها وبسطها البستاني في دائرتها أيضا وقال هي \* مدينة كبيرة في فسيح من الارض شرقي اذربيجان من بلاد المعجم على نهر بالق جاي أو قره صو تبعد ١١٠ أميال عن تبريز شرقا و ٣٥ ميلا عن بحر الخزر غربا ارتفاعها عن سطح البحر خمسة آلاف قدم وهي في حضيض جبل شاهق اسمه سبلان ٥٥ وعدد سكانها أربعة آلاف نفس وكثيرا ما كانت ملوك فارس تقصدها لحسن موقعها وخصابة تربتها قال القزويني والفار بها كثير جدا وللسنانير بها عزة لها سوق تباع فيه ينادون عايبها سنورة صيادة مؤدبة لاهرابة ولا سراقة ولها تجار ودلالون وكانت هذه المدينة قديما ذات شهرة عظيمة وبها كانت اقامة الملوك الصفوية وبها مدفن الشاه اسماعيل الحيدري الصفوي الاربيلي رأس هؤلاء الملوك وبني فيها عباس ميرزا حصنا للوقاية من الروسيين الذين استولوا عليها نحو سنتين في مدة حربهم وفي تلك الايام أخذت منها الى بطرس برج عدة كتب خط من أجل كتب المشرق وبها قلعة كان بناها بعض قواد الفرنسيين ثم استولت عليها الدولة العثمانية سنة ١٢٤٣م صارت بيد المعجم وهي لهم الي الآن لكنها في حالة انحطاط محزن حقيرة البيوت مبنية بالطين والآجر كثيرة الخراب من توالي الزلازل عليها مهارا \* وقد ذكر المؤرخون ان أنوشروان بن قباد عمرها لما بني غيرها من المدن في اراضي اذربيجان وانها كانت ملجأ العساكر والاموال أيام بابك اظرمي وكان بابك قد خرب الحصون بينها وبين زنجان فارسل المعتصم بالله العباس أبا



سعيد محمد بن يوسف الطائي ليرم الحصون ويحفظ الامنية وكان ذلك سنة ٢٢٠ هجرية  
وعلى بابها كانت الوقعة بين مونس المظفر ويوسف بن أبي الساج سنة ٣٠٤ هجرية أيام  
المقتدر بالله فانكسر عسكر يوسف وأسر هو مع جملة أصحابه وسار بهم مونس الى بغداد  
ثم استولى سبكري على اذربيجان سنة ٣٢٦ من يد ديسم بن ابراهيم الكردي وأراد أيضاً  
الاستيلاء على أردبيل وكانت اذ ذلك دارا الملك اذربيجان فصعب عليه تحصناتها وقوة أهلها  
فحاصرها مدة طويلة ثم تقب أصحابه السور ودخلوها ثم أصلح أهلها السور وأظهروا  
العصيان نائياً وكتبوا الى ديسم واستجابوه اليهم فأناهم من وراء سبكري وأطبقوا جميعاً  
عليه فانهزم هو وعسكره أشد هزيمة وقتل منهم كثيرون ثم صارت بيد السلجوقية  
وحاصرها السلطان مسعود سنة خمسمائة وسبعة وعشرين وقتل من أهلها كثيرين وهزم  
الباقين ثم تولاها الامراء البهلوانية ثم تناوبتها أيادي التتر وغزت أهلها مرارا وفتكت  
بأهلها فتسكا ذريماً ومن أراد تمام تاريخها فليراجع تاريخ اذربيجان

[ أردببشتك ] بفتح فسكون وفتح الدال وكسر الباء الممدودة وفتح الهاء واسكان  
الشين وفتح الناء المثناة فوق آخره كاف قال القزويني هي من ضياع قزوین على ثلاثة  
فراسخ منها بها عين ماء اذا شرب منها تسهل اسهالا شديداً ومن عجيب خواصها ان  
الانسان يقدر أن يشرب منها عشرة أرطال ولها نفع عظيم في اصلاح البدن ونسقيته  
من الفضول

[ إردذ ] بكسر فسكون وضم الدال آخره دال \* قرية من الحجر الشرقية تبعد  
٦٥ ميلا عن درزين الى شرقي الشمال الشرقي بها معامل للزجاج وقلعة خربة عدد  
سكانها ١٦٧٠ نفساً من بلاد

[ أردرة ] بفتح فسكون وفتح الدال والراء آخره ناه مهروطة \* ولاية في مملكة  
دومة السودان البحرية في أفريقية بروها نهر لاغوس \* وهي بين ٤٦ دقيقة من الطول  
الشرقي و٦ درجات و٦ دقائق من العرض الشمال وهي خصبة التربة لكنها غير جيدة  
الهواء خصوصا على الافرنج وأردرة الضار \* قسبة المملكة المذكورة وهي واقعة بين  
٦ درجات و٣٩ دقيقة من العرض الشمالي و٣ درجات و٤٢ دقيقة من الطول الشرقي  
( ٢٧ منجم - أول )



على شاطئ بحيرة تبعد نحو ٢٠ ميلا عن شاطئ البحر ٠٠ عدد سكانها ١٠ آلاف نفس  
وأكثر تجارنها بزيت النخل

[ أردش ] بفتح فسكون وكسر الدال آخره شين \* ولاية في الجنوب الشرقي من  
فرنسا ٠ مساحتها ٢٠١٣٤ ميلا مربعا يباغ ارتفاعها عن سطح البحر من ٧٠ الى ١٠٨٠٠  
متر وفيها جميع الدرجات الطبيعية التي في فرنسا من الهواء والماء وأحوال الارض  
وخصبها وعكسه ومحصولاتها يصدر منها الحرير الجيد وأنواع الحيوانات والشمع والجبين  
والبطافة وغير ذلك ٠ وكان فيها من مدة براكين كثيرة ولا زال ينبعث منها الروائح  
الكبريتية ويجري من حضيضها ينابيع حارة كثيرة ٠ وقد وجدت في جبالها معادن  
كثيرة كالفضة والقصدير والرصاص والحديد والرخام والفحم الحجري وبها أحسن  
معامل فرنسا ومحصولاتها الزراعية قليلة أهمها البطاطة والكتناوالتين والزيتون ويكثر  
فيها شجر التوت وبربي فهادود الفز بكثرة وبها مواش كثيرة ومصنوعاتها كثيرة جيدة  
كالورق والجوخ والطرايش والكفوف وغير ذلك

[ أردش ] بفتح فسكون وفتح الدال آخره شين \* مدينة قديمة بأرمينية كانت  
عاصمتها ٠ موقعها على نهر الرس على مسافة ٦٨ ميلا من أربقان الى جنوبي الجنوب الشرقي  
بناها ارضا شاش والى أرمينية الكبرى سنة ١٨٧ قبل الميلاد ثم أحرقت وبنيت ثانياً  
ثم أخذتها الفرس سنة ٣٧٠ بعد الميلاد وخرّبوا جانباً منها وسبوا سكانها وكان بها يومئذ  
تسعة آلاف بيت لليهود و٤٠ ألف بيت للارمن ٠٠ وعدد سكانها ١٩٠ ألفا وقد تناوبها  
الخراب والعمار مرارا عديدة والآن هي قصبة صغيرة

[ أردغلاس ] بفتح فسكون وكسر الدال واسكان الفين وفتح اللام الممدودة آخره  
سين \* فرضة في كونتية دون من ايرلاندة على بحر ايرلانده تبعد ستة أميال عن دون  
الى الجنوبي الشرقي ٠٠ وعدد سكانها ١٦٦٠٠ نفس وهي على مرتفع من الارض بين  
أكتين بها منازل كثيرة حديثة يتردد اليها في زمن الاستحمام وكانت ذات تجارة واسعة  
وهي محط السفن التي تتعاطي صيد السمك في بحر ايرلاندة حتي ربما وجد فيها نحو ٤٠٠  
سفينة تقدم اليها من جهة انكلترا وايرلانده طلبا للصيد



[ أَرْدُنْ ] بفتح فسكون وكسر الدال آخره نون \* ولاية شمالية شرقية من فرنسا على حدود بلجيكا من جهة الشمال ٠٠ مساحتها ٢٠٠٢١ ميلا مربعا ٠٠ وعدد سكانها ٣٢٠٢١٧ نسمة وهوائها بارد رطب وأراضيها جبلية كثيرة الغابات ويكثر فيها معدن الحديد ومقاطع المرمر والحلطة وصناعة أهلها عمل الادوات الحديدية والمعدنية والاسلحة والزجاج والملسوجات والساعات ومعظم تجارتها في المحاصيل والمصنوعات ويكثر فيها القنص لكثرة غاباتها وهي منقسمة الى خمس مقاطعات و٣١ دائرة و٤٧٨ ناحية وبها نوع من الغنم طويل الصوف فاخره ونوع من الماعز شعره أشبه بشعر ماعز كشمير يصنعون منه شالات فاخرة

[ أَرْدَهَان ] بفتح فسكون \* قسبة قضاء باسمها في لواء جلدر من ولاية أرضروم موقعها على نهر الكوربين ٤١ درجة و٢٠ دقيقة من العرض الشمالي ونحو ٤٠ درجة و٣٠ دقيقة من الطول الشرقي تبعد ١٨ ساعة من مركز اللواء ونحو ٤٠ ميلا عن القارص الى شمالي الشمال الغربي وهي بلدة حصينة استولى عليها الروس سنة ١٢٤٤ هجرية ثم استرجعها العثمانيون ثم في الحرب الاخيرة بين الدولة العلية وروسيا استولت عليها الروس وهي بيدهم الى الآن

[ أَرْدَهَنْ ] ذكرها في الاصل وقال البستاني في الدائرة أيضاً وهي من القلاع التي كانت للباطنية الاسماعلية ملكها أبو الفتوح ابن أخت الحسن بن الصباح قيسل وهي من أحسن قلاع الارض ولذلك حكى تاج الدين البسطامي قال ولما وصل خوارزم شاه الى العراق فارا من جنكزخان استحضرتني وأودعني عشرة صناديق مملوءة لآلي وجواهر لا يباعها خراج الارض بأسرها وأمرني بحملها الى قلعة اردن لحصانتها ثم أخذها النتر بعد ذلك وقال بعضهم لو كان على اردن رجل واحد لم تؤخذ منه قهرا أبدا الا اذا احتاج الى المؤونة

[ أَرْدُو ] بفتح فسكون وضم الدال المشبعة \* قسبة قضاء باسمها في لواء طرابزون فيها عدة بيوت ودكاكين ومخازن وحمام واحد وجامعان وستة مكاتب وهي الى غربي طرابزون على ٤٥ ساعة برا و٨٥ ميلا بحرا ٠٠ وقضاء اردو كثير الجنان



والغابات وله خمس نواحي و ٢٤٩ قرية فيها نحو ٤٠٦ ، و ٥٧ من الذكور منهم ثلاثمائة وستة وأربعون مسلمون وأربعمائة من الجراكسة والباقون أروام وأرمن .

[أردوى] بفتح فسكون وفتح الدال والواو المشبعة \* مدينة تجارية من بلجكمن مقاطعة فلندره الغربية تبعد ١٦ ميلا عن بروجز الى الجنوب الغربي ٥٠ عدد سكانها نحو ٨٠٥٠ نسمة ومن صناعتها قصر الاقشة الكتانية وعمل الشموع

[أردوانيون] اسم للأمة التي كان يحكمها اردوان الاشغاني ذكرها ابن الاثير وقال ابن خلدون هم أنباط السواد وقال المسعودي هم ملوك النبط من ملوك الطوائف وكانوا بارض العراق مما يلي قصر ابن هبيرة وسورا وأحمد اباد وسائر ذلك الصقع

(أردوزي) بفتح فسكون وضم الدال الممدودة وكسر الزاي المشبعة \* قرية على نحو ساعة من مطبية في ولاية ديار بكر باعلاها مخرج نهر بكارباشي وسكانها من الارمن

[أردونيا] يضم أوله واسكان ثانيه وضم الدال المشبعة واسكان النون بعدها ياء مثناة تحت آخره ألف \* بلدة في اسبانيا من اعمال ألقا وهي في واد جيبل على نهر ترقيون ٥٠ عدد سكانها ٣٤٥٠ نسمة تبعد ٢٢ ميلا عن فيتوريا الى الشمال الغربي وتحيط بها أسوار عربية مغربية ذات قلاع وبها مستشفى وجملة محلات تابعة للحكومة وفي ضواحيها كروم كثيرة أسست سنة ٩٢٣ هجرية

[أراس] بفتح أوله وثانيه مشددا مشبعا آخره سين \* مدينة كبيرة حصينة في فرانساهي قسبة ولاية بادوكالي تبعد ١٧٤ كيلو مترا عن باريس الى الشمال \* بها أبنية قديمة جميلة ومحلات عمومية وجملة مدارس ومكاتب وفيها مكتبة تحتوي على ٢٤ ألف مجلد وبها قلعة من أحسن قلاع فرانساهيها معامل لصنع الطرايش الافرنجية والآلات الحديدية والسكر واستة طار الارواح ولسج الاقشة والطنافس المنفخرة ولها تجارة واسعة بالحبوب والزيت وغير ذلك

[أران] ذكرها في الاصل والبستاني في الدائرة قال وهي \* جزيرة في سكوتلانده على بعد خمسة أميال من كنتير الى الشرق و ١٣ ميلا من سكوتلانده الى الغرب يفصلها عنها خليج كليد معظم طولها نحو ٢١ ميلا وعرضها ١٢ ميلا وسطحها مرتفع صخري



ومناظرها موحشة ٥٥٠٠ عدد سكانها نحو ٦٠٠٠ نسمة يعيشون من الزراعة والصناعات المحلية  
وبها كثير من الآثار القديمة ومن أحجارها اليشم والعقيق وبلور صخرى يعرف بالماس  
اران واللغة الاهلية فيها الغالية لكن أكثرهم يعرفون اللغة الانكليزية واران أيضاً قسم  
من بلاد فارس يقال له أيضاً ارانية كان يتاخم اذربيجان وهو اليوم مقاطعة من قوه قاف في  
روسيا فنحت على يد سلمان بن ربيعة الباهلي سنة ٢٥ هجرية ثم دخلت في ملك الساجوقية  
في أواخر القرن الخامس للهجرة وفي وسط القرن السادس أخذ الكرج بعض مدنها  
واستولى عليها البهلوانية في أواخر القرن السادس ثم تناوبتها غزوات التتر والكرج الى  
سنة ١٦٢٠ استولى عليها جلال الدين الساجوقى وذكر ابن الاثير انه حدث بهازلزلة  
شديدة سنة ٥٣٤ هجرية خربت منها كثيراً من الابنية ومات بها خلق كثير قدر عددهم بنحو  
٢٣٠ ألفاً

[أرجان] ذكرها في الاصل وقال البستاني في الدائرة هي مدينة كبيرة في آخر حد  
فارس من جهة خوزستان . فنحت على يد عثمان بن أبي العاص الثقفي وأبي موسى  
الاشعري سنة ٢٣ هجرية ثم استولى عليها عماد الدولة بن بويه الديلمي سنة ٣٢١ واستولى  
عليها بهاء الدولة سنة ٣٨٠ وأخذ منها ألف دينار وثمانية ألف درهم ثم استولى  
عليها عبد الملك الرحيم بن أبي كاليبجار الديلمي في أواسط القرن الخامس

[أر كان] بفتح أوله ونانية مشدداً وفتح الكاف المشبعة آخره نون وولاية من بورما  
الانكليزية وهي تمتد على الجانب الشرقي من خليج بنغال بين ١٦ و ٢٢ من درجة  
و ٣٠ دقيقة من العرض الشمالى و ٩٢ و ٩٤ درجة من الطول الشرقي والى شرقها بلاد  
بورما منسولة عنها بسلسلة جبال ٥٠٠ مساحة سطحها ٥٢٩ ، ٢٣ ميلاً مربعاً يخترقها  
جبال كثيرة يتخللها أودية وسهول منخفضة وهي كثيرة الامطار حتى في الفصول الحارة هناك  
أى تشرين الثانى والكانونين وتربة هذه الولاية خصبة جداً ولكن ليس عند أهلها  
اعتناء فى اتقان زراعتها ومن محاصيلها الخشب والفحم والبتروايوم والملح والنبغ والجلود  
والزيت والقطن والزاج والقرون والعاج والمعادن والفواكه وكل محصولات خط.  
السرطان تصح فيها ومع هذا ليس بها الا قليل من المدن المهمة وأكثر حيواناتها الخجور



والاقيال وهو اؤها غير جيد يضر بالصحة خصوصا صحة الافرنج ويروى بها جملة أنهر أعظمها  
النهر المسمى باسمها وأغلبها صالح لسير السفن في بعض الجهات وعلى سواحلها جملة جزائر  
يوجد فيها جملة براكين • وأما سكانها فنصفهم الموغان وهم الاهالى الاصليون ومعنى  
الموغان المجوسى ومذهبهم بوذى وهيئتهم تدل على أنهم من أصل صين وليس لهم لون  
العبيد ولا هيئتهم مع أنهم فى إقليم حار ولغتهم وحيدة الاصوات والتعلم منتشر جدا  
بينهم والقليل منهم الأسمى وزى نسايم زى نساء الصينيين ومن عادتهم أنهم يرهنون نسايم  
وأولادهم بالدين حتى يوفوه وكانت هذه البلاد قديما مستقلة فغزاه المغول والبغوان  
مراراً ثم فتحها أهالى بورما سنة ١١٩٨ هجرية ثم اشتراها منهم الانكليز سنة ١٢٤٠  
ولم تزل بأيديهم الى الآن عدداً أهاليها نحو ٥٠٠ ألف نسمة أيضاً وأركان مدينة كانت قديما  
قريبة الولاية المذكورة موقعها على النهر المسمى باسمها على بعد نحو ٥٠ ميلا من مصبه  
بين ٩ درجات و٤٥ دقيقة من العرض الشمالى و٢٠ درجة و٤٠ دقيقة من الطول الشرقى  
كان عدد سكانها قديماً ٩٥ ألفاً وأما الآن فنحو ١٠ آلاف وهي لانزال آخذة فى الانحطاط  
والخراب والسبب الظاهر فى ذلك شدة رداءة هوائها

[ أرو ] بفتح أوله وضم ثانيه مشدداً مشبعاً \* مجموع جزائر فى أرخبيل مالاي  
الى شمالى أستراليا يبلغ عددها نحو ٨٠ جزيرة وهي تقريبا بين ٥ درجات و٧ من  
العرض الجنوبي و١٣٥ درجة من الطول الشرقى تبعد نحو ٨٠ ميلا عن بابوا الى الجنوب  
الغربى طول اكبرها نحو ٧٠ ميلا وعرضها ٢٠ ميلا وفي طرفها سلسلة كبيرة من المرجان  
ويكثر فيها اللؤلؤ وصدف السلاحف والمركز التجارى لهذه الجزائر كلها هي مدينة  
دبو الواقعة فى جزيرة واما ٠٠ وعدد سكان الجزائر كلها ٦٠ ألف نفس كلهم عبدة  
أسنام والمسيحيون قليلون جدا

[ أروة ] بفتح أوله وضم ثانيه مشدداً وفتح الواو آخره تاء مربوطة \* مجموع  
جزائر فى بحر الأحمر واقعة بين ٤٠ درجة و١٦ دقيقة من الطول الغربى و١٣ درجة  
و٣٦ دقيقة من العرض الشمالى تبعد عن مدينة مخا ٣٠ ميلا الى الشمال الغربى  
وأروة أيضاً \* جزيرة للدانمرك من دوقة سلسويك فى بحر البلطيك وهي على



مسافة ١٠ أميال عن جزيرة فيونه الى الجنوب ٠ طولها ١٤ ميلا وعرضها خمسة اميال  
وعدد سكانها نحو ١٠٠٠٠ نفس وأراضيها في غاية الخصابة

[أرزبرغ] بفتح أوله واسكان ثانيه وثالثه وفتح الباء الموحدة واسكان الراء آخره  
عين \* كلمة جرمانية معناها جبل المعدن وهي اسم لسلسلة جبال واقعة بين بوهيميا  
وصلصونيا مائلة قليلا الى سهول جرمانيا في الشمال وأعلى قمة فيها تبلغ نحو أربعة آلاف  
قدم عن سطح البحر وصخورها صوانية الا القليل منها فانه رملي وهي مملوءة بالمعادن  
كالذهب والفضة والقصدير والنحاس والحديد والكوبلت والرصاص والذهب والزيبيق  
والزرنيخ والفحم الحجري وثراب الخبز والصيني وهذا الجبل من نحو ألف سنة  
تستخرج منه المعادن فهو في الحقيقة جبل مركب من جملة معادن وهو من أغرب  
الجبال في ذلك

[أرسى] بفتح أوله وكسر ثانيه واسكان السين وكسر الباء الفارسية الممدودة \*  
مدينة في المكسيك واقعة في واد مخصب على نهر سونورا كانت سابقا قسبة لمقاطعة سونورا  
الا انها بواسطة اشتباك الحروب الاهلية وتعديات هنود امريكا ضمحت وفي جوارها آثار  
قديمة وكثير من المعادن

[أرسوف] ذكرها في الاصل وقال البستاني أيضاً هي مدينة من فلسطين على  
الساحل واقعة عند مصب نهر يسمى نهر الفالح وفي هذه المدينة كانت الواقعة بين ملك  
رتشارد ملك الافرنج وصلاح الدين الايوبي وكان من أمرها ان الافرنج بعد أن أخذوا  
عكا وأصلحوا أمرها خرجوا الى الاساكل البحرية وكان صلاح الدين مقتانظا منهم  
غيبظا شديداً لأخذهم تلك المدينة فجمع عساكره حتى باقوا نحو مائة ألف وضربوا  
خيامهم قرب أرسوف في السهول والجبال فلما رأي ترساد ذلك أخذ في ترتيب عساكره  
وكانوا أقل من عساكر العرب ثم قسمهم خمسة أقسام والنقى الجيشان ثم بهد معركة  
شديدة انفصل الامر عن غلبة المسلمين وكان ذلك سنة ٥٨٧ هجرية ثم استرجعها الملك  
الظاهر في جمادي الآخرة سنة ٦٦٣ بعد فتحه قيسارية الشام

[أرسوفا] بفتح أوله وسكون ثانيه وضم السين المشبعة ثم فاء فارسية آخره ألف



اسم لبلدين عند ملتقى نهري جونا والطنونا احدهما على يسار جونا وهي القديمة وهي بلدة حصينة تحيط بها جبال متشعبة فيها من السكان نحو ألف نفس والاخري هي الجديدة وتسمى أيضاً أطله قلعه سي تبعد عن أرسوفا القديمة ١٠ كيلو مترات الى الشمال الشرقي وهي حصينة لوقوعها على حدود على بلاد السرب والفلاخ والمجر ٥٠٠ وعدد سكانها ٣٠٠٠ نفس وهي في ملك الدولة العلية منذ سنة ١٢٠٤ بعد منازعة طويلة مع النمسا [ أرضروم ] ويقال لها أرزروم \* ولاية عثمانية في آسيا تحتوي على أعظم قسم من أرمينية العثمانية يحدها شمالاً طرابزون وشرقاً أملاك روسيا وبلاد فارس وجنوباً كردستان وغرباً سيواس يتألف معظمها من هضبة عالية يبلغ ارتفاعها ستة آلاف قدم ٥٠ ومساحتها ١٣٢٢٢٢ كيلو متراً مربعاً يخترقها شرقاً وغرباً سلسلة جبال التاج دائم على قمتها ٠ أكثر سكانها أكراد يخترقها أودية مخصبة متسعة ويروها عدة أنهر وهي باردة الهواء جدا شتاء وربيعاً وبشتد حرها صيفاً كذلك والزراعة فيها جارئة على قدم النشاط يوجد فيها سائر أنواع الحبوب والبقول والفواكه وأغلب أنواع الحيوانات والمعادن وكذا الصناعة هناك سالكة سلم الترقى والنجاح ونجارة هذه الولاية مهمة ٥٠ وأهلها نحو ٨٠٠ ألف نفس أغلبهم مسلمون وبقيةهم أرمن وهي سبعة ألوية أرضروم وجلدر وقارص وبايزيد ووان وموش وأرزيجان وأقضيةها ٤٥ قضاء وقصبة هذه الولاية مدينة أرضروم قال أبو الفدا هي التي يدعونها قليقلا ٥ وهي قصبة الولاية واللواء والقضاء موقعها على نهر قره صوفي سهل واسع جميل ارتفاعه عن ساحل البحر نحو ٦ آلاف قدم وطوله ٣٠ ميلاً وعرضه ٢٠ ميلاً تبعد المدينة ٣٦٦ ميلاً عن القسطنطينية الى الشرق وهي بين ٣٩ درجة و٣٦ دقيقة من الطول الشرقي و٣٩ درجة و٥ دقائق من العرض الشمالي عدد أهلها نحو خمسين ألفاً وفيها خمسون جامعاً منها واحد على هيئة الحرم المكي الشريف وفيها عدة خانات ومكاتب وجريدة رسمية تجارتها رائجة وصادراتها الافرية والعنص والفحم وغير ذلك بنيت سنة ٤١٥ للميلاد واستولت عليها الدولة العلية سنة ٩٢١ هجرية واستولت عليها الروس سنة ١٢٧٦ ثم رجعت في السنة الثالثة للدولة العلية وهي مركز



[ أرغني معدن ] قضاء من لواء ديار بكر قصبته أرغني ٥٥ وهي واقعة الى شمالي ديار بكر عدد سكانها نحو ستة آلاف نفس أكثرهم مسلمون ٥٥ وناحية أرغني تشمل على ٣٥ قرية وفيها ٥ بلدة تسمى أرغني معدن موقعها بالقرب من أرغني المذكورة على مسافة ثمان كيلو مترات من نهر دجلة فيها معدن نحاس ٥ تسع جدا ٥٥ وعدد سكانها نحو ٥٥٥٥ نفس نصفهم مسلمون وبها عدة جوامع وكنائس ودكاكين وخانات ومكاتب وغير ذلك

[ أرغوا ] بفتح أوله وثانيه واسكان الفين وفتح الواو آخره ألف ٥ ولاية من جمهورية فزويلا من أمريكا الجنوبية من أجل وأخصب ولايات الجمهورية المذكورة ٥ مساحتها ٢٣ أميريا مترا مربعا ٥٥ وعدد سكانها ٨١ ألف نفس وأراضيها مشجرة ومن جملة أنواع أشجارها شجرة البقرة التي علوها ٢٥٥ قدم وشجرة الجوز الهندي والخروب الامريكاني المسمى بالموانيليا وكندا قصب السكر والبن والقطن وأهلها يضاؤون سكان فرنسا في الغنى

[ أرغوين ] بفتح أوله واسكان ثانيه وفتح الفين وكسر الواو المشبعة آخره نون ٥ جزيرة في الاوقيانوس الاثنتيني الى الجنوب الشرقي من الرأس الاخضر ٥٥ موقعها بين ١٨ درجة و ٦٧ دقيقة من الطول الغربي و ٢٥ درجة و ٣٧ دقيقة من العرض الشمالي محيطها يبلغ ٦ كيلو مترات مرفأها صعب جدا اكتشفها البرتوغاليون سنة ٤٥٢ ميلادية وأهلها الآن مسلمون

[ إريكلي ] بكسر أوله وثانيه واسكان الكاف وكسر اللام آخره ياء ٥ فرضة في آسيا الصغرى في ولاية قسطنطينية على جون من البحر الاسود ٥٥ تبعد ٢٨ ميلا عن القسطنطينية الى شرقي الشمال الشرقي بين ٤١ درجة و ١٥ دقيقة و ٣٥ ثانية من العرض الشمالي و ٣١ درجة و ٢٨ دقيقة من الطول الشرقي وهي مدينة حصينة وقصبة قضاء باسمها ٥٥ عدد سكانها نحو سبعة آلاف نفس ومن أصناف تجارتها الحرير والشالات والأرز والسكر والقهوة والنبغ ومن صناعتها عمل السختيان وإريكلي أيضا ٥ قصبة ناحية في روم ابلي من ولاية ادرنة ٥٥ موقعها على بحر صر صرا على بعد ٦ ساعات من مركز اللواء المذكور و ٥٣ ميلا من القسطنطينية الى الغرب وهي آيلة الى الخراب وإريكلي أيضا ٥ قصبة قضاء



باسمها في لواء قونية في القرماني ٠٠ موقعا على شاطئ بحيرة آق كول الشرقي تبعد ١١٥  
كيلومترا عن قونية الى الجنوب الشرقي ٠ وهي مدينة كبيرة ذات تجارة تحتوي على أكثر  
من ألفي بيت للمسلمين وبها عدة جوامع ومساجد ومدارس ومكاتب وهوؤها غير جيد  
وفي ضواحيها عدة بساتين نضرة قال القرماني وكلها وقف على الفقراء المجاورين بمكة  
والمدينة

[ أر كنجبل ] بفتح أوله واسكان ثانيه وفتح الكاف واسكان النون وكسر الجيم  
آخره لام \* ولاية في شمالي أملاك روسيا في أوروبا بمحدها شمالا البحر الابيض والاقيانوس  
المتجمد الشمالي وهي مشتملة على جزائر تكاد تكون أراضيها كلها سهولا ٠٠ مساحتها  
٣٤٠٠٠٠٠ ميل مربع ٠٠ وعدد سكانها تقريبا نحو ٣٠٠٠٠٠٠ ألف نسمة وهم من  
اللاية والفنة والسمويدة ولا زال كثير منهم من عبدة الاصنام ويروها جملة أنهر تجرى  
الى الشمال وهي ذات غابات عظيمة جدا ومن محصولاتها القمح والشعير والكتان والقنب  
وأنواع البقول والفواكه وغير ذلك \* وأر كنجبل أيضا قصبه الولاية المذكورة ٠٠ موقعا  
على نهر دوين على مسافة ٣٠ ميلا من مصبه في البحر الابيض وعلى ٤٥٠ ميلا من  
بطرس برج الى الشمال الشرقي بين ٣٤ درجة و ٣٢ دقيقة من العرض الشمالي و ٤٠  
درجة و ٣٣ دقيقة من الطول الشرقي ٠٠ وعدد سكانها نحو ثلاثين ألفا وأكثر أبنيتها  
خشبية فيها جملة مدارس وأبنية عمومية ومرفأها من أحسن مرفأ شمالي أوروبا ولا  
زال مركزا تجاريا بين داخلية روسيا وسبيريا وأهم أصناف تجارتها المسك وزيت السمك  
والشعير وبزر الكتان والفراء والشموع والحديد والاقشة ومينائها من أوسع المين

[ أر كوپيا ] بفتح أوله وكسر ثانيه واسكان الكاف وكسر الواو مشبعة وفتح الباء  
الفارسية آخره ألف \* ولاية جنوبية من ييرو ٠٠ واقعة بين فرنسا من سفح جبل  
بركاني على بعد ١٤ ميلا منه وبين الاوقيانوس الباسيفيكي يروها جملة أنهر تصب في البحر  
المذكور ٠٠ مساحتها ٢٥ ألف ميل مربع ٠٠ وعدد سكانها ٢٠٠ ألف نفس وأكثر  
جبالها بركانية مغطاة بثلج دائم وأراضيها خصبة جدا كثيرة الخضرة والفواكه ومن  
كثرة خصابها عدت جنة ييرو وفيها معادن كثيرة والبراكين والزلازل لا تفارقها



وأركونيا أيضا \* قسبة الولاية المذكورة ٠٠ ارتفاعها عن البحر ٧٠٨٥٠ قدما في عرض ١٦ درجة و ٣٠ دقيقة جنوبا وطول ٧٢ درجة و ٢٠ دقيقة غربا في وسطه . مقاطعة مخصبة ٠٠ وعدد أهلها نحو ٣٥ ألف نفس وبها جملة معادن وكانت من أحسن مدن أمريكا الجنوبية في بنائها الا أن البراكين والزلازل سطت عليها بالخراب

[ أرمينية ] ذكرها في الاصل ٠٠ وقال البستاني أيضا هي بلاد واسعة في آسيا الغربية تمتد منخفضة تدريجيا من الغرب الى الجنوب يخترقها سلسلة جبال عالية وتعد ارمينية قسما من هضبة ايران العظمى وحدودها الحقيقية مختلف فيها نظرا لما طرأ عليها من التقلبات فكانت في كل عصر غير ما هي في عصر آخر وقد كانت هذه المملكة أوسع مما هي الآن غير انه أضيف قسم منها الى المملكة الرومانية قبل التاريخ المسيحي بقليل وكانت مستقلة الى حين دخولها في ملك تركيا وهي الآن منقسمة بين الدولة العثمانية ولها النصف والعجم ولها السدس وروسيا ولها السدسان وحدود الخاص بالدولة العثمانية منها شمالا البحر الاسود وكرجستان ومن الجنوب كردستان والجزيرة ومن الغرب آسيا الصغرى أي الاناطول ٠٠ ومن مدنها العثمانية ارضروم ومدينة بايزيد بقرب جبل اراراط ومدينة موش الى غربي قرهصو ومدينة وان ٠٠ ومن حيواناتها الاهلية الخيل والبقر والجاموس والغنم والمعز ومن محصولاتها القمح والشعير والقطن والقنب والتبغ وأغلب أنواع البقول والفواكه ومن معادنها الذهب والفضة والنحاس والرصاص والحديد وملح الحجر والينهم والحجر السماقي والرخامي والكلسي وهو اؤها بارد جدا سيما في الاماكن العالية الا انه موافق للصحة وصيفها قصير جدا وتاريخها قديم جدا من عهد اولاد نوح عليه السلام انتهى ملخصا

[ إريقان ] بكسر أوله وثانيه مشبعا وفتح الفاء الفارسية المشبعة آخره نون \* ولاية من ولايات روسيا تسمى أيضا ارمينية الروسية واقعة بين بلاد الكرج واذريجان وارمينية التركية بين ٤٠ درجة و ٤٥ دقيقة و ٣٠ درجة و ٣٥ دقيقة من الطول الشرقي و ٣٨ درجة و ٥٠ دقيقة و ٤٠ درجة و ٤١ دقيقة من العرض الشمالي وهي عبارة عن مقاطعة اريوان العجم القديمة ٠٠ مساحتها ١٠٠٥٧٧ ميلا مربعا ٠٠ وعدد سكانها ٦٥٨٠٠٣٥٠



نفسان أرمن وأكراد وروسين منهم نحو ١٢٠ ألفا من القبائل الرحل وهم مسلمون  
 ويزوبها جملة أنهر أكبرها الرس وأعظم جبالها اراراط في الجنوب وفيها جملة معادن  
 وأنواع الحيوانات الالهية وتربها مخصبة وهوؤها شديد البرد في الشتاء ولطيف في  
 الصيف واريقان أيضاً \* قاعدة الولاية المذكورة وهي مدينة حصينة واقعة على نهر زنكي  
 على مسافة ٣٥ ميلا من اراراط الى الشمال بميلة الى الشرق و ١٦ ميلا من تفليس الى  
 الجنوب بميلة الى الغرب بين ٤٢ درجة و ٤٥ دقيقة من الطول الشرقي و ٤٠ درجة  
 و ١٨ دقيقة من العرض الشمالي ٥٠ عدد سكانها ١٢٠٠٠ نفس ويجوارها صخر شاخ  
 عليه حصن عظيم يبضي الشكل وفي السهول المحيطة بها آثار مدن قديمة وبها عدة جوامع  
 ومدارس وكنائس وبعض معامل وهي محلة للقوافل التي تسير من تفليس الى ارضروم  
 ولها تجارة واسعة مع تركيا وفارس وروسيا في الجلود والخزف والانسجة القطنية ٥٥  
 وكانت من المدن المهمة في القرن السابع ومقاما لملوك المعجم الصفوية في القرن السادس  
 عشر وافتتحها تركيا سنة ٩٦١ سنة ٩٩٠ هجرية ثم استرجعها الشاه عباس الكبير سنة ١٠١٣  
 ثم استردتها تركيا سنة ١٠٤٥ ثم في سنة ١١٤٨ استولى عليها طهماز قولي خان واستبد  
 المعجم بها سنة ١١٨١ وحاصرها الروس سنة ١٢٤٢ فلم ينالوا منها مراد ثم حاصروها  
 ثانيا سنة ١٢٤٤ هجرية فم لهم فتحها وثبت لهم بمعاهدة ترکان چاي في السنة نفسها  
 [ أريكا ] بفتح فكسر وفتح الكاف آخره ألف ٥ فرضة في مقاطعة باسمها في  
 ولاية موكيفا من بلاد بيلو ٥٠ موقعها بين ١٨ درجة و ٢٦ دقيقة وثانية واحدة من  
 العرض الجنوبي و ٧٠ درجة و ٢٤ دقيقة من الطول الغربي تبعد ٦٤٠ ميلا عن لجا  
 الى الجنوب الشرقي و ٣٠ ميلا عن تكنا الى الجنوب وتتصل بها بسكة حديدية ٥٠ وقد  
 حدث فيها عدة زلازل كبيرة فدمرتها منها الزلزلة التي حدثت في سنة ١٢٨٥ هجرية قتل  
 فيها ٥٠٠ نفس وتلف من الأملاك ١٢ مليون ريالاً ثم حدث بعدها مد عظيم في البحر  
 ففرقت جميع البواخر الكبرى التي للولايات المتحدة ولم ينج منها أحد وغرقت الجزر  
 التي كانت مجاورة لمينائها وكان ارتجاج الأرض يعود في اليوم الأول كل ربع ساعة مرة  
 ثم في اليوم الثاني كل ساعة مرة وكذا انشقت الأرض في جوار أريكا وظهرت عدة



أجسام منطلة في الرمل ٠٠ أما عدد سكانها سابقاً فكان نحو ٣٠ ألفاً والآن يبلغ نحو ٤٠٠٠ نفس

### باب الهزمة والزاي وما يليهما

[ أزج ] ذكرها في الأصل ٠٠ وقال البستاني نهبها البساسيري سنة ٤٥٠ هجرية قال ابن الأثير وولدت بها صبية ولدأ برأسين ورقبتين ووجهين وأربع أيدي على بدن واحد وذلك سنة ٤٥٨ وشبت بها النار سنة ٤٦٧ فأنلفت شيئاً كثيراً من البيوت والحوانيت والأمتعة ٠٠ وبها دفن الوزير شرف الدين علي بن طراد الزينبي سنة ٥٣٨ وبني بها ثقة الدولة أبو الحسن علي بن محمد الدوبني القزويني مدرسة أيام المقتدي لأمر الله العباس

[ أزد ] بفتح فسكون آخره دال \* قبيلة مشهورة من الطبقة الثالثة من العرب وهم بطن من كهلان بن سبأ كثير الشعوب وأبوهم هو أزد بن الغوث بن نبت بن مالك بن زيد بن كهلان بن سبأ بن يشجب بن يعرب بن قحطان ٠٠ كانوا ملوكاً على بادية كهلان باليمن مع حمير وكانت بلادهم مأرب حيث بني السد المشهور وكانت أرض سبأ في ذلك العهد من أخصب البلاد وكان انحدار السبول الى أرضهم من بين جبليين عظيمين فكانوا يشكون من ضرره فلما كانت دولة عمرو موزيقيا ضرب بين الجبليين سداً بالصخر والقار ليحبس لهم السبل الا مقادبراً قابلة تجري اليهم من خروق مخصوصة وبقي الحال على ذلك مدة طويلة أيام حمير ثم لما تقلص ظل ملكهم ونفاب أهل بادية كهلان على أرض سبأ اختل نظام أمرهم وأمر عمرو ملكهم بهدمه فهدموه ثم ان عمرو باع أمواله لأشراف اليمن ورحل بأهله وأولاده فقال الأزد لا نتخاف عن عمرو فباعوا أموالهم ورحلوا معه ٠٠ ولما انفصل الأزد عن اليمن افترقوا في البلاد فنزل بنو نصر بن الأزد بالسراة وعمان ونزل بنو نعلبة بن عمرو موزيقيا بيثرب وأقام بنو حارثة بن عمرو بمر الظهران بمكة وهم فيما يقال خزاعة ونزل بنو موزيقيا بين بلاد



الأشعريين وعك على ماء يقال له غسان بين واديين يقال لهما زبيد وذمع فكان كل من شرب من ذلك الماء سمي غسانياً فشرب منه بنو الحارث وبنو جفنة وبنو كعب وأما بنو نعلبة العتقاء فلم يشربوا منه فلم يسموا به فن ولد جفنة آل غسان ملوك الشام ومن ولد نعلبة العتقاء الأوس والخزرج ملوك يثرب في الجاهلية وقد تفرعت من الأزد قبائل كثيرة فكانت لهم دول في الشام والعراق ويثرب وعمان وغيرها \* وأزد السراة ويقال لهم أيضاً أزد شنؤة هم الذين نزلوا بالسراة وهم بنو كعب الحارث بن كعب بن عبد الله بن مالك بن نصر بن الأزد \* وأزد عمان الذين نزلوا عمان هم العتيك أهل المهلب وهم كثيرون منهم دوس رهط أبي هريرة وغانم وبارق واحجن والجنادة وزهران ونهامة وغيرهم وأدرك الأزد الاسلام وأسلموا

[ أزداجة ] بفتح فسكون وفتح الدال الممدودة والجيم بعدها آخره تاء مربوطة \* بطن من بطون البرانس من البربر بالمغرب الأوسط بناحية وهران ويقال لهم وزداجة وكانوا كثيرين وكان لهم اعتزاز في الفتن والحروب \* \* ولما عقد الناصر ليعلي ابن محمد البغرني على المغرب زحف الى ازداجة فخصرهم بجبل كيدرة ثم تغلبهم واستأصلهم وفرق جمعهم وذلك سنة ٣٤٣ هجرية ثم زحف الى وهران ونازلها ثم افتتحها عنوة وأضرها ناراً وخلق رياستهم بالأندلس \* \* وكان منهم حزررون بن محمد من كبار أصحاب المنصور بن أبي عامر وابنه المظفر

[ ازراغيل ] بكسر فسكون وفتح الراء وكسر العين المشبعين آخره لام \* سهل منسج في وسط فلسطين المتوسطة تمتد من البحر المتوسط الى الأردن فاصلاً جبال الكرمل والسامرة عن جبال الجليل \* \* كانت تسميه العرب مرج ابن عامر والجهة الغربية مختصة بعكا ومعظمه مثلث حاد الزوايا وقد عده بعض سواح الدنيا من أطرف سهول الدنيا \* \* وقال آخر انه يفضلها كلها باهتبار حوادنه الدينية والسياسية \* \* طول جهته الشرقية نحو ١٥ ميلاً والشمالية نحو ١٢ ميلاً والجنوبية ١٨ ميلاً وفي طرفه الغربي مسلك ضيق يمتد الى سهل عكا ويزرع هذا السهل غالباً قمحاً فتراه أيام الربيع كبحر أخضر يهوج وبه أيضاً كثير من الأعشاب البرية وعلى حدوده الجنوبية موقع مدينة



بجدو المنسوب اليها السهل المعروف وفي هذا السهل يمر نهر قيشون القديم الذي هلك  
فيه جنود يابين ملك كنعان يروى تلك البقاع ثم يصب في البحر المتوسط. وفي أحد  
فروع هذا السهل دخلت قبائل كنعان حاملة ألوية الظفر وكان المديانيون والعمالقة  
وبنو المشرق يأتون زاحفين اليه كالجراد المنتشر ويفسدون أراضيه. وقد استولى عليه  
الفلسطينيون مدة طويلة وبنوا سوراً في بيت شان وطالما زحف اليه الاراميون أي  
السرمان بجيوشهم وعانوا في أراضيه وبالجملة فكان ميداناً للمعارك بين أمم مختلفة ولا  
زال على هذا المتوال الي الأزمان المتأخرة وفي هذه الأزمان بواسطة سلطة الحكومة  
قلت تعدياتهم وانتهوا لأشغالهم وحازت تلك البقاع الأمن إلا في الجهات المنطرفة. .  
ويحيط بسهل إزرعيل أما كن كثيرة ذات أهمية تاريخية يحسن ذكرها اجمالاً . .  
ففي الجهة الشرقية منه عين دور ونايين وشونم حول حضيض مورة ثم بيت شان في وسط.  
وإدى إزرعيل ويوجد في الجهة الجنوبية عين تنيم وتعنك ومجدو وفي الجهة الغربية  
الموضع الذي قدّم فيه إلباه ذبيحته والقرب من حضيض الجبل المذكور نهر قيشون وفي  
الجهة الشمالية من السهل الناصرة وتابور والسهل المذكور يعرف عند متأخري السود بين  
سهل ابن عامر ولعله نسبة الي عبد الله بن عامر بن كرز بن ربيعة بن حبيب بن عبد شمس  
الذي هو ابن خال عثمان بن عفان رضي الله تعالى عنه

[أزرس] بفتح أوله وضم ثانيه واسكان الراء آخره سين ه مجموع جزائر تابعة  
للبرتغال. وهي في الاتلنتيك الشمالي بين عرض ٣٦ درجة و ٥٥ دقيقة و ٣٩ درجة  
و ٤٤ دقيقة شمالاً وطول ٢٥ درجة و ١٠ دقائق و ٣١ درجة و ١٦ دقيقة غرباً تبعده  
٨٠٠ ميل عن شعوط البرتغال. ومساحة سطحها أكثر من ١١٠٠ ميل مربع. و  
عدد سكانها ٢٥٠ ألف نسمة وقد حدث في هذه الجزائر جملة زلازل وبراكين أوقعت  
بها ضرراً عظيماً بما لزلزة الحادثة سنة ١٠٠٠ ه والبركان الذي هاج بفتة سنة ١٢٢٣ ه وأرتفع  
٣٥٠٠ قدم في سان جورج واستمر هائجاً مدة ستة أيام الي أن خربت تلك الجزيرة  
والبركان الذي خرج من البحر سنة بالقرب من سان ميغل وبعد أن قذف رماداً وجماعة  
تواري عن العيان. وجميع تلك الجزائر ذات مناظر جميلة وهاؤها لطيف ونباتاتها يانعة



وقواكها كثيرة وأكثر صادراتها البن والتبغ والبرتقان والليمون ولحم البقر المقدد  
وتقدر بقيمة أكثر من مليون وربع من الريالات

[إزميد] بكسر أوله واسكان ثانيه وكسر الميم المشبعة آخره دال مدينة في الاناطول  
بين ٤٠ درجة و٤٧ دقيقة و ٤٠ ثانية من العرض الشمالي و ٢٩ درجة و ٥٣ دقيقة  
و ٣٠ ثانية من الطول الشرقي ٠٠ وهي مركز لواء قوجه ايل وقصبة قضاء باسمها في اللواء  
المذكور على مسافة مائة كيلو متر من القسطنطينية الى شرقي الجنوب الشرقي وهي جميلة  
الموقع ٠٠ عدد بيوتها نحو ١٠ آلاف بيت وفيها عدة خانات وجوامع وبساتين ٠٠ وعدد  
سكانها نحو أربعين ألف نسمة وبها معامل للحزير والحزف ومياه معدنية وقد افتتحها  
الدولة العلية سنة ٧٢٢ هـ أما قضاؤها فيشتمل على ١٢١ قرية في جميعها ٥٩٢٥ بيتا عدد  
سكانها ٢٧٦٧٦ نسمة منهم ١٧٠٤٩٤ مسيحيون والباقيون مسلمون

[إزمير] بكسر فسكون وكسر الميم الممدودة آخره راه مدينة في آسيا الصغرى  
أى الاناطول على الرأس الشرقي من خليج في البحر المتوسط يدعى باسمها واقعة في  
حضيض جبل باغوس تبعد عن القسطنطينية ٤٣٠ كيلو متراً الى الجنوب الغربي ٠٠ وهي  
ميناء تجارية واسعة تعد من أهم مواني الدولة العلية وهي من قديم الزمان شهيرة بالتجارة  
والصناعة والعلوم الفلاسفية ولقبت بإزمير المحبوبة ودرة الشرق واكليل بونية وعين  
الاناطول وذن الذهب والاميرة ورائحة الجنة وكانت مقراً لتجارة آسيا الصغرى وما بين  
النهرين وأرمينية وفارس فيها جملة مكاتب ومدارس للمسلمين وغيرهم وجوامع وكنائس  
ودور وجريدة رسمية تسمى آبدن وأربعة عشر جرنال غيرها بالتركية والفرنساوية  
واليونانية والارمنية وغيرها ٠٠ وهي باعتبار وضعها على قسمين ٠٠ القسم الاعلى الذي هو حارة  
الاسلام وهي مكونة من أبنية خشبية ذات كشوكة ملونة بالدهانات الزاهية الالوان ومن  
المنارات الحجرية والبساتين الباسقة الاشجار البانعة الثمار الزاهية الازهار المحتوية على  
الليمون والبرتقان والرمان ومقابرها متخللة باشجار السرو ٠٠ والقسم الادنى الذي هو حارة  
الافرنج على ريف البحر مكون من الابنية الجميلة وفيه المنزهات الصناعية والاماكن  
التجارية والقاعة السلطانية ومنظرها الطبيعي هو القسم البحري فلا ترى الا سفننا راسية



وسفنا ساثرة وسفنا قائمة من حرية وتجارية وبها من الآثار القديمة آثار قلعة على قمة جبل باغوس وآثار أسوار وقد توالى على هذه المدينة بواسطة الزلازل والحروب الخراب نحو العشر مرات ومع ذلك لحسن موقعها وطيب تربتها وصفاء جوها ولطف هوائها وكسرة جداولها وأجمل منظر منزهاتها وجبالها المحدقة بها وهضابها وأوديتها لازالت شامخة البنيان مشيدة الدعائم والاركان ٠٠ وعدد سكانها على بعض التقاويم نحو ١٥٥ ألف نسمة من أتراك وأروام وأرمن وأفرنج ويهود ٠٠ ومن تجاراتها الحرير والقطن والصوف والطنافس والبسط والسجاجيد والاحزمة والتين والزبيب وجملة عقاقير وفواكه وبينها وبين أيدين سكة حديدية ٠٠ واختلف في تعيين مؤسسها فقال بعض المؤرخين انه أميرة افسيسة سميرنا وقال آخرون ان بانها هو طنطال ملك سبيل وقال آخرون ان بانها الابوليين ثم دخلت في ملك ملوك برغاموس ثم الرومان ثم في القرون المتوسطة انتقلت ازميز من أيدي الجنويين الى أيدي أشراف رودس ومنهم الى أيدي الأتراك ٠٠ وقد أخذها من أيدي القياصرة تكش الساجوقى سنة ٤٧٧ هجرية ثم حاصرها اسطول القسطنطينية فاستنقذها وأعادها لسلطنة البونيين ثم تملكها العثمانيون سنة ٧٣٣ في أيام السلطان أورخان واسترجعها المسيحيون بعد اثني عشر سنة ثم افتتحها تمرلنك سنة ٨٠٥ وتركها سائبة ثم افتتحها السلطان مراد خان الثاني سنة ٨٢٨ وبقيت في ظل رعاية الدولة العلية الى الآن

[ أزهر ] ذكر له في الاصل موضعين وهو اسم أيضا للجامع المشهور بمصر وهو أول مسجد أسس بالقاهرة أنشأه القائد جوهر مولى المعز العبيدى لما اختط القاهرة سنة ٣٥٩ شرع في بنائه يوم السبت في سلخ جمادى الاولى وكمل بناؤه في تسعة من رمضان سنة ٣٦١ ثم جدد فيه بعض أشياء العزيز بن المعز ثم جدد فيه أيضا الحاكم بأمر الله ووقف له مقدارا كافيا من الربيع بموجب كتاب شرعى وقد ذلك بالف وسبعة وستين دينارا تدفع كل سنة سدا لحاجات الجامع المذكور ثم جعل فيه تنورا من فضة وسبعة وعشرين قنديلا من فضة وكان في محرابه منطقة فضية رفعها صلاح الدين الايوبي سنة ٥٦٩ هجرية فبلغ وزنها خمسة آلاف درهم ثم جدد هذا الجامع المستنصر ثم جددده الحافظ لدين الله وأنشأ فيه مقصورة لطيفة ثم جدد في أيام الظاهر بيبرس على يد الامير



عن الدين فأصلحه أصلاحاً متقناً وعمل فيه الأمير بلبك الخازن دار مقصورة كبيرة ورتب فيها جماعة من الفقهاء لقراءة الفقه على مذهب الشافعي ومحمد بن أبي سنيح الحديث وسبعة من القراءة لقراءة القرآن ومدرسة للعبودية ووقف لذلك أوقافاً جزيلة ثم اتفق الأمراء والعلماء على إقامة جمعة مستمرة في الجامع المذكور وكتبوا بذلك كتاباً شرعياً وقد كانت الخطبة تقام فيه قبل عهد الأيوبيين مع إقامتها بالجامع الحاكمي إلى أيام صلاح الدين فأبطلت منه بامر قاضي القضاة صدر الدين بن عبد الملك بن درباس منعاً لتكرار إقامة الجمعة في بلد واحد كما هو مذهب الشافعي فأعيدت في أيام الظاهر كما ذكر ثم سقط الجامع المذكور مع جملة ما سقط في زلزلة سنة ٧٠٢ هجرية فتولى عمارته الأمير سلار ثم جددت عمارته على يد القاضي نجم الدين محمد بن حسين بن علي الأسعدي سنة ٧٢٥ ثم جددت أيضاً سنة ٧٦١ أيام الناصر بن قلاوون على يد بشير الجامدار فأصلحه أصلاحاً تاماً ورتب فيه مصحفاً وقارئاً وأنشأ على باب القبلى حانوتاً لتسبيل الماء العذب وعمل فوقه مكتبة لتعليم الإيتام القرآن الشريف ورتب فيه طعاماً للفقراء المجاورين ودرسا للفقهاء الحنفية ووقف لذلك أوقافاً جزيلة وفي سنة ٧٨٤ ولى الأمير بهادر المقدم على المماليك السلطانية نظر الجامع أيام الملك الظاهر برقوق فأصدر أمراً بأن من مات من مجاوري الجامع عن غير وارث شرعي وترك موجوداً فهو لبقية المجاورين بالجامع المذكور وفي سنة ٨٠٠ هدمت منارة الجامع وكانت قصيرة وعمرت أطول منها وبلغت نفقتها عشرة آلاف درهم ثم هدمت سنة ٨١٧ بليل ظهر بها وعوضت بمنارة من حجر على باب الجامع البحري بعد هدم الباب وإعادة بنائه من الحجر أيضاً فتمت سنة ٨١٨ ثم مالت فهدمت سنة ٨٢٧ وأعيدت وفي سنة ٨١٨ أيضاً بلغت عدة المجاورين الملازمين فيه ٧٥٠ رجلاً بين عجم وزبالمة ومقاربة ومصريين من أهالي الريف وكان لكل طائفة منهم رواق وكان الجامع طامراً بدراسة العلوم وتلاوة القرآن فلما تولى نظره في السنة المذكورة القاضي حاجب الحجاب منع المجاورين من الإقامة فيه وأخرجهم وأخرج ما كان فيه من صناديق وخزن وكراس ومصاحف وصار مبيتاً للمقطعين ثم قبض على جماعة منهم وضربهم وسلب أمتعتهم وعمل للمنبر نوباً أسود وعلمين مزوقين وأنفق على ذلك ١٥ ألف درهم هذا ما أمكن الوقوف



عليه من تاريخه القديم ٥٥ ومنذ أيام المرحوم محمد علي الذي أحيا دوارس المعارف والعلوم في القطر المصري أخذ الأزهر حفظ من الحسن والروفة والانتظام وامتناناً من طلبة العلم من جميع الأقطار الإسلامية من جميع المذاهب وانتشرت فيه أنواع الفنون الشرعية واللغوية والرياضية ولا زال سالكا سلم الترقى في الانتظام الى الآن وستأتي بقية الكلام عليه وشرح حالته الحاضرة بإسبغ من هذا تحت لفظ الجامع

### باب الهزمة والسبن وما يليهما

[أسا] بفتح أوله ونائبه آخره ألف \* قلعة من قلاع الهند الحصينة فتحها بين الدولة محمود بن سبكتكين سنة ٤٥٧ هجرية وكان صاحبها يسمى جندبال فلما قاربها بين الدولة هرب جندبال فدخاها بين الدولة وأمر بتخريبها

[أسام] بفتح أوله والثاني مشبعا آخره ميم \* مملكة قديمة على الحد الشمالي الشرقي من نيفال وهي الآن مقاطعة في الطرف الشمالي الشرقي من الهند الانجليزية في رئاسة كلكتا ٥٥ موقعها بين ٢٥ درجة و ٥٥ دقيقة و ٢٨ درجة و ٢٥ دقيقة من العرض الشمالي و ٩٥ درجة و ٤٥ دقيقة و ٩٧ درجة و ٣٥ دقيقة من الطول الشرقي ٥٥ يحدها من الشمال بهونان ومن الشمال الشرقي نبت ومن الشرق والجنوب بورما ومن الجنوب الغربي بنغال ٥٥ مساحتها ٢١٠٨٥٥ ميل مربع ٥٥ وعدد سكانها أكثر من مائتي ألف نسمة وقاعدة اسام مدينة جرها ومن أشهر مدنها أيضا رنكبور وهي أكثر مدنها سكانا وهوؤها معتدل وفي حرها يرتفع الميزان الى ٢١ درجة وفي بردها ينزل الى ١١ وترتبتها مخصبة جدا وهي كثيفة مسودة كثيرة الغابات المملوءة بشجر العوسج والخيزران والاششاب الثمينة ٥٥ ومن محصولاتها قصب السكر والبن والافيون والارز والحنطة والشعير والذرة والقطن والشاي والفلفل والزنجبيل والفوفل والحرير والمسك ومن معادنها الفحم الحجري وبنابيع البترول والحديد والفضة والنحاس



والرصاص وقابل من الذهب والشاي نحو فيها بكثرة وزراعته جارية على قدم النشال حتى قيل انها شغلت في السنين الاخيرة أرضا مساحتها ١٧ ألف فدان ومن حيواناتها البرية النمر والضبع والدب والفيل والجاموس البري والخنزير البري والكر كند والفهد ومن الاهلية البقر والغنم والماعز والحيل ونحوها وسكانها من أصل يقرب من الهندي وهم ذوو أجسام دميمة القليل منهم الملتحي وجلودهم في غاية النعومة وهم أهل لين ونشاط ويوتهم من الخيزران وقش الحصر ولغلبة الكسل عليهم لا يألون الا الصنائع البسيطة القليلة الاهمية ومذهب أكثرهم البرهمي ويوجد منهم المسلمون ٥٠٠ وقد كانت اسام قديما مستقلة وفي القرن السابع عشر حاول المغول الاستيلاء عليها فخاب مساعدهم الا انها من ذلك التاريخ صارت عرضة لثورات وأخذت قوتها تضعف الى سنة ١٧٧٠ ميلادية وفيها تداخلت الجيوش الانكليزية في ثورة كانت ضد أميرها وحلت في قسم منها ولما نشبت الحرب بين انكلترا وبورنا سنة ١٨٢٥ استولى عليها الانكليز برمنها

[ إسبارتة ] ٥ قضاء من أفضية لواء حميد في ولاية قونية من الأناطول قصبتة مدينة إسبارتة وهو يشتمل على ٢٩ قرية ٥٢٢ بيتا ٥٠٠ عدد سكانها ١٣٠١٥٢ ٥٠ وأما المدينة فواقعة الى غربي مدينة قونية بين ٣٧ درجة و ٤٥ دقيقة و ١٥ ثانية من العرض الشمالي على مسافة ٦٤ ميلا من اضايا الى الشمال وهي مدينة حسنة نزهة ترويه عدة نهيرات وقد سماها ابن بطوطة سبرتا وقال هي بلدة حسنة العمارة والأسواق كثيرة البساتين والأنهار لها قلعة في جبل شامخ وبها نحو عشرة جوامع وعدة مساجد ومدارس ومكتبة تحتوي على ستائة مجلد ومكتب رشدي وجملة مكاتب للمسلمين والمسيحيين وعدة خانات وحمامات وقشلة همايونية ونحو ألف دكان وشعبة للبنك العثماني

[ إسبانيا ] ٥ هي مملكة في أقصى الجنوب الغربي من قارة أوروبا تشتمل على نحو أربعة أخماس شبه جزيرة بيرينيا مجدها من الشمال الشرقي سلسلة جبال البرانس الفاصلة بينها وبين فرنسا ويحد بعضها غربا البرتغال والبعض الآخر من الغرب والشمال الغربي الاتلنتيك ومن الشرق والجنوب الشرقى البحر المتوسط ومن الجنوب البحر المتوسط وبوغاز جبل الطارق الفاصل بينها وبين مراكش من افريقية ومن الجنوب الغربي



الانتيك أيضاً ومن الشمال بحر بسكي ٠٠ موقعها بين ٣٦ درجة و ٤٨ دقيقة و ٤٣ درجة من العرض الشمالي و ٣ درجات و ٢٠ دقيقة من الطول الشرقي و ٩ درجات و ٢١ دقيقة من الطول الغربي ومعظم طولها ٥٤٠ ميلا ومعظم عرضها ٦٣٠ ميلا

خلجانها ورؤوسها ٠٠ أعظم خلجانها خليج روس وخليج امبولا في الشرق وخليج المربة وخليج جبل طارق وخليج قانس في الجنوب ٠٠ ومن أهم رؤوسها رأس كاروس وسان مريوس وبالوس في الشرق ورأس طرف الأغر وغانا في الجنوب ورأس فينسر في الغرب وأورتغال وبنياس ومانيشالووسان سبستيانوس في الشمال

جزائرها وفرضها ٠٠ الجزائر المجاورة لهذه المملكة قليلة وأهمها مجموع جزائر باليمارة المعروف عند عرب الأندلس بالجزيرة وهو يتألف من جزيرتين كبيرتين تسمي كبراهما ميورقة وصغراهما منورقة وجزيرة افيكة المعروفة عند العرب باليابسة وجزيرة فرمنتيرة وجزيرة ليون المعروفة عند العرب باسم قانس وعدة جزائر أخر صغيرة ولها فرض جميلة منها ثرول في الشمال الغربي وفيغو في الغرب وقانس الحصينة في الجنوب الغربي وبرشلونة وروس في الشمال الشرقي

أنهارها وبحيراتها ٠٠ بها من الأنهار نحو ٢٣٠ نهراً أكثرها غير صالح لسير السفن وأنهارها الأصلية تجري أغلبها الى الشرق والغرب لوقوع سلاسل الجبال في الشمال والجنوب ويصب منها في البحر المتوسط نهر ابره ووادي البتاروشقر وشقوره وفي كل منها تصب جداول عديدة ويصب منها في الانتيك خمسة كبار وهي مينيو ودورو وتاجه على سواحل البرتوزال ووادي يانة ومينيو يصبان بين المملكتين وأهمها لسير السفن وادي الكبير وأهم بحيراتها بحيرة البوفيرا الى جنوبي بلنسية

جبالها ٠٠ يوجد فيها جملة سلاسل جبال وهضاب تحلها قرب البحر المتوسط الى الانتيك سهول يرويها عدة نهيرات وهي منقسمة الى خمس سلاسل أعظمها الواقعة في الشمال المعروفة بجبال البرانس بينها وبين فرنسا وجبال استورياس وجبال قنطرية وسلسلة سيرا غوادراما وسيراوي غريدوس وسيرادي غانا وهذه الجبال فاصلة قسطنطية القديمة ولاون عن استرا مدورة وقسطنطية الجديدة ونهر دورو عن نهر تاجه وسلسلة



سيراد وتوليد وهي الفاصلة بين نهر تاجة ووادي يانة وهي أقل أهمية من سائر السلاسل ويلها سيرامورينا الممتدة من ولاية لامنشة شرقاً الى طرف برتوغال الجنوبي الغربي عند رأس سان ثيسان ويلها السلسلة الممتدة على السواحل الجنوبية الغربية من البحر المتوسط ويقال لها جبال البتليك وأعلى قمة في جبال اسبانيا بل أوروبا بعد جبال الالب وقوه قاف قمة جبال هذه السلسلة فان ارتفاعها ١١٠٦٥٤ قدماً ويلها في الارتفاع قمة الالفنة التي يجانها وارتفاعها ١١٠٣٥٧ قدماً

تركيبها الجيولوجي ٠٠ أما جبالها فركبة من الصوان المتغير والشبث المتبلور وعلى جوانبها توجد التراكيب السلورية والفحمية والصخور البيليوزيكية تكون غالباً مكسوة بكتل من مواد الأراضى السفلى وبوجد في جبال سيرامورينا طبقات كلسية مملوءة من صدف المياه العذبة والسلسلة الايبيرية مؤلف أكثرها من التراكيب الثانوية الحديثة وجبل مونكابو الواقع على تخوم اراغون الغربية مركب من الجورا وتوجد جبال أخر مؤلفة من الصخور الجوراوية والطباشيرية وصخور جبل طارق مركبة منها كذلك والطبقة الأرضية في جبال البرانس الى الأندلس قرب البحر المتوسط مركبة من المواد الكلسية والرملية والدلغان والمارل والجبسین والملح

معادنها ٠٠ معادن اسبانيا كثيرة جداً منها الرصاص والزئبق والثلثك والحديد والفضة والنحاس والملح والذهب والأتمون والفحم الحجري وغير ذلك

هيئتها ومنظرها ٠٠ تبدو للنظر بهيأة أرض مرتفعة تعلوها سلاسل جبال متوازية متجهة من المغرب الى المشرق تقريبا يبلغ ارتفاعها بين ٢٠٠ و ٣٥٥٠ متر وفي وسطها تمتد هضاب كسنبلة العظيمة وليون واسترامادوره يبلغ ارتفاعها من ٦٠٠ الى ٩٠٠ متر وهي على العموم هضاب جرداء خالية من الغابات والزرع وغير أهلة بساكن الأريضات واسعة ذات حشائش وأعشاب ترعاها قطعان الغنم

وأما السهول فقليلة الاتساع ولكنها في غاية الخصابة أما الوديان التي تتخلل تلك الجبال والهضاب فهي عمر لجملة بحارى مائية كافية لري تلك الاراضى وأما السواحل الشمالية الشرقية والجنوبية الغربية فهي وعرة كثيرة الانحدار



هواؤها .. هو مختلف باختلاف مواقعها في المنطقة الشمالية المشتملة على جليقية  
 واستورياس وولايات باسكي ونوارة وقطالونية وأراغون الهواة فيها معتدل جدا وفي  
 المنطقة المتوسطة المشتملة على شمالي بلنسية وعلى قسطنطينة الجديدة وجنوبي قسطنطينة القديمة  
 وجنوبي أراغون وعلى لاون واسترا مدورة ففي الصيف هواؤها حار جدا وفي الشتاء  
 بارد جدا وفي الربيع والخريف معتدل وفي المنطقة الجنوبية المشتملة على الأندلس  
 الحقيقية ومرسية وجنوبي بلنسية فالهواة في صيفها حار جدا ومعتدل في بقية الفصول  
 محاصيلها .. الزراعة فيها ناجحة جدا لكون تربتها في غاية الخصابة ومن أعظم  
 محاصيلها القمح والذرة والشعير والكتان والقنب وهي تزرع في الاكثر في الولايات الشرقية  
 والشمالية وكذا ينبت فيها الزعفران الجيد وغيره من أنواع نباتات الصباغة وكذا يكثر  
 فيها شجر التوت لتربية دود القز ومن فواكهها اللوز والتمر والتين والبردقان والكمكاد  
 والمان والموز والقشطة والعنب ويوجد في غاباتها كثير من شجر السنديان والفلين وغيرها  
 حيواناتها .. من حيواناتها الخيول الجياد المسلسلة من الخيول العربية وكذا حميرها  
 وبغالها من أحسن ما يكون ويوجد في جبالها كثير من الثيران والغنم منتشرة فيها في كل  
 جهة ويربى فيها كثير من الخنازير وكذا صيد السمك له عناية كبيرة في تلك الجهات  
 الا أن صيد الاتلتيك أفضل من صيد البحر المتوسط

صناعاتها .. كانت صناعاتها في القرون الماضية ذات رواج عظيم واشهرت بها في القرون  
 المتوسطة المنسوجات الصوفية والحربية المصنوعة في اشبيلية وغرناطة وبياسة والاجواخ  
 المصنوعة في مرسية والاسلحة المصنوعة في طليطلة غير أن انجلاء اليهود والعرب من  
 اسبانيا وحصر حقوق البيع والشراء بمصنوعات معامل الحكومة والرسومات الباهظة  
 التي ضربتها الحكومة على مصنوعات المعامل الخصوصية التي كانت تتضاعف بطمع  
 مأموري الرسومات أودت بسقوط الصناعة فيها وبالجملة كانت صناعاتها منحصرة كثيرا ولا  
 يوجد فيها معامل كبيرة لصنع المصنوعات المهمة الا في اقليم قانلونيا الواقع في الجهة الشمالية  
 الشرقية من المملكة فان معاملته كانت متقدمة تقديما كافيا في الصنائع ويصنع فيها الاجواخ  
 الفاخرة وتنسج فيها الحرائر النفيسة والاقمشة وفيه معامل كبيرة لعصر الزيت ومعامل



لعمل الاسلحة والصابون وأما الآن فالصناعة آخذة في التحسين بواسطة دخول كبايات  
أجنبية عنها اليها من الفرنسيين والانكليزيين فصناعة القطن محصورة في برشولة وقطلونية  
ويشتغل في ذلك مليون ونصف من المغازل ونحو ألف رجل وصناعة استخراج المعادن  
وعملها رائجة في غيبوسكو وبسكي وأراغون وقطلونية وغرناطة والاقشة الحربية في  
برشلونة ومنريسا وطركونة وطلطيلة واشيباية وبلنسية والاقشة الصوفية في شقوية  
واربقالو وقلنار والكتانية في جايقية وقطلونية وتصنع الاسلحة النارية في برشلونة وبسكي  
وقطلونية وتصب المدافع في اشيباية وطروية وبرشلونة

جميعاتها ٠٠ في السنين الاخيرة قد زادت جمعيات رؤس المال في اسبانيا كثيرا ففي  
سنة ١٢٨٥ هجرية كان فيها ٦٥ شركة لقطع الاوراق المالية وجملة شركات تجارية وصناعية يبلغ  
رأس مالها سبعة وثلاثين مليون ريال وتسعمائة ألف ريال وكان فيها ٢٣ بنكا رأس مالها ٣٥  
مليون ريال و ٦٠٠ ألف ريال وفي سنة ١٢٨٤ كان فيها ٢٧ شركة للطرق الحديدية  
ترعاها ٠٠ يوجد فيها جملة ترع لكن أكثرها غير صالح لسير السفن أهمها الترة  
الامبراطورية شرع في بنائها كارلوس الخامس وهي على ضفة ابره البني ثم ترعة قسطيلة  
ومننارس ومرسية والباسط ووادي الرامة

تجارتها ٠٠ أشهر المواد التجارية الصادرة منها هي الخمر والزيت والطحين والصابون  
والصوف والملح ووارداتها السكر والقطن والاقشة الحربية والصوفية والكتان والقطنية  
وقضبان الحديد والسمك المقدد ولوز الهند والفحم والفلين وغير ذلك وقيمة الصادرمها  
تبلغ ٣٨ مليون جنيه وقيمة الوارد اليها تبلغ ٤٠ مليون جنيه وأما التجارة الداخلية  
ففي غاية الانحطاط لعدم استتباب الامن في ربوع البلاد ووعورة الطرق وقلة السكك  
الحديدية

لغتها ٠٠ لغتها الرسمية هي الاسبانية المشتقة من اللغة اللاتينية القديمة وبها أيضا عدة  
لغات غير شهيرة منها لغة الكاتالان وهي لغة أهالي الجهة الشمالية الشرقية منها ومنها لغة  
الباسلا وهي لغة سكان حدود فرنسا

علومها ومعارفها ٠٠ ابتداء دخول العلوم في اسبانيا كان عند استيلاء الرومان عليها



وانتشي فيها كثير من مشاهير العلماء اللاتينيين ثم لما افنتحها العرب ترققت فيها المعارف الى درجة سامية حتى قسم اليهود كان لهم اعتناء واجتهاد في العلوم العبرانية وهكذا أخذت علومهم في التقدم مدة طويلة أما الآن فأكثر الشعب منحط في المعارف حتى ان ٦٥ في المائة لا يعرفون القراءة والتعلیم فيها غير اجباري والحكوم غير مهتمة في نشر العلوم وتعميمها وذلك من عسر ماليتها واضطراب أحوالها السياسية أما الطبقة العليا من الشعب فإنها متمتعة بالعلوم والمعارف العصرية

ديانتها ٠٠ المذهب الاصلی فيها كاثوليكي وقبل انشاء الجمهورية الاسبانية سنة ١٢٨٥ هجرية لم يكن فيها غيره بل كانت الحكومة المحلية تمنع ذلك وتقاص كل من أعنتق غيره أو باع كتاباً مختصاً بغيره من المذاهب ثم رخص قليلاً وتدرجاً بالحرية في مذهب البروتستانت بشرط عدم الاجتماع لاقامة ذلك وبالجملة الاسبانيون متمسكون بالمذهب الكاثوليكي الروماني وشديد والتعلق بالكرسى الروماني والبابا ممتازون عن غيرهم بالصلاة الدينية والتعصب الاعمى لاهل الاديان والمذاهب المغايرة لمذهبهم وحرية الأديان غير مطلقة عندهم الا قليلاً

ثروتها ٠٠ تقدر ثروتها بأقل من ألف مليون جنيه ويخص كل نفس من سكانها من ثروتها العمومية ٦٦ جنيتها وسكان المملكة في غاية الفقر وأما الاغنياء الذين تقدر ثروتهم بالملايين ففي غاية القلة

مالياتها ٠٠ هي في غاية العسر والخلل وإيرادها في محجز مستمر ويبلغ دخلها السنوي ثلاثين مليوناً من الجنهات ومصروفها يزيد على ذلك وعلى خزينتها ديون فاحشة لا يرجي انقراج أزمتها الا بعد أمد بعيد خصوصاً بعد فقدها جزيرة كوبه وجزيرة بورتوريكو وجزائر الفيليبين

بحريتها التجارية ٠٠ هي من الدول الكثيرة السفن التجارية مع قيمة تجارتها الخارجية ليست شيئاً مذكورا وعندها من السفن ٨٨٠ سفينة بمحوها ٥٦٥ ألف طن و٤٦٠ ألف طن سفنها البخارية ٤٦٠ ألف طن

بحريتها الحربية ٠٠ عندها اسطول مؤلف من مائة دراعة هذا تفصيلها ٠ دراعة



واحدة من الدرجة الاولى ودراغتان لحماية السواحل وعشرة سفن طوافة من الدرجة الاولى وست سفن طوافة من الدرجة الثانية و ٤٩ سفينة طوافة من الدرجة الثالثة وأربعون سفينة تورييد ويقوم بخدمة هذا الاسطول ٤١ ألف جندي و ٨٥٠٠ بحري وقد كان يتوهم أن بحريتها على شئ ولكن اتضح ضعفها امام الولايات المتحدة حيث كون سفنها من العررز القديم

جيشها البري ٥٠ جيشها منظم ومدرب على فنون الحرب كجيش دول اوروبا ولكن قوادها قليلوا الخبرة والمعارف الحربية والعسكرية والخدمة العسكرية فيها الزامية على كل فرد من الاهالي بلغ من العمر ١٩ سنة يبقى فيها مدة ١٢ سنة ثلاثة منها في الجيش العامل وثلاثة في الرديف وستة في الاحتياط وهي تفرز كل سنة نحو ثمانين ألفا من الشبان اللاتقين للخدمة وجيشها مدة السلم حسب المقرر عندها ١٣٠ ألف مقاتل بالعدد الحربية والآلات الكاملة مدة الحرب وتستطيع ايصاله الى نحو مليون في الحروب العمومية اذا سمح لها الاستعداد المالى في غير هذه الايام

ملكها ٥٠ الملك الفونس الثالث عشر ابن الملكة كريستينا

حكومتها ٥٠ حكومتها منذ سنة ١٢٢٥ هجرية تبديلت مرارا عديدة وفي سنة ١٢٩٣ قررت حكومتها نظاما يشتمل على ٧٩ بندا أولا ان الحكومة تكون ملكية مقيدة وان حق سن النظمات هو للمجلس العالى والملك وسلطة الاجراء للملك والمجلس العالى أى مجلس النواب يكون ثلاثة اصناف شيوخ بمقهم الخصوصى وشيوخ يتقلدون مأموريتهم طول حياتهم بانتخاب الملك و ١٣٠ شيوخا تنتخبهم لجنات البلاد المتأهلون لدفع الاموال الاميرية فالشيوخ بمقهم الخصوصى هم الراشدون من أبناء الملك وأعظم الشرفاء الذين نالوا الشرف بحق والذين يباغ دخلهم السنوى ٢٤٠٠ ليرة وقواد الجيش الكبار وأمراء البحر والرؤساء المليون ورؤساء مجلس شورى الدولة ويجب انتخاب نصف الشيوخ المنتخبين فى كل خمس سنوات مرة ومجلس شورى الدولة يؤلف من نواب بحري انتخابهم فى الدوائر الانتخابية ويكون لكل ٥٠ ألف نفس من الاهالي منتخبا واحد وبشترط فى المنتخبين أن يكونوا فى سن ٢٥ فصاعدا ويكون الانتخاب لمدة ٥ سنوات ولا يسمح



لنواب أن يتقلدوا مأموريات في الحكومة ولا أن يكون لهم معاشا ولا معينات الا الوزراء  
فانهم مستنون من هذا النظام والملك يعين رئيس مجلس الشيوخ ونائبه ومن جملة النظام  
المذكور أيضا ان الملك غير مسؤول وان المسؤولية على الوزراء ولا يمكن أن يقترن الملك  
بامرأة ممنوعة نظاما من أن تكون ملكة والخلافة في الملك لا كبر العائلة سنا واذا انقرضت  
عائلة الفونس تكون الخلافة لشقيقه ثم لعنته وذريتها ثم لاقواله وأعمامه واذا انقرضت  
هذه السلسلة تنتخب الامة للملك من تشاء والقوة الاجرائية تحت نظر الملك للمجلس  
وزراء مؤلف من ٩ أعضاء وهم رئيس المجلس وناظر الخارجية وناظر المالية وناظر  
الداخلية وناظر العدلية وناظر التجارة والنافعة وناظر البحرية وناظر المستعمرات ومنها  
ان لكل ولاية من ولايات اسبانيا نظام بلدى ولا حق للمجلس الأعلى ولا الوطني  
الاجرائى أن يتداخل في أمور حكومة البلدية ما لم تلجى الضرورة الى ذلك الى غير  
ذلك من المنظمات ثم عرض بعد ذلك لهذه المنظمات جملة تغيرات الى أن استقر أمرها الآن  
على انها حكومة ملوكية دستورية فيها برلمان باسم كورتيز مؤلف من مجلس نواب أعضاء  
٤٣١ نفسا بانتخاب الاهالى ومجلس شيوخ أعضاء ٣٨٠ ينتخب نصفهم الاهالى والنصف  
الآخر ينال بالارثية

سياستها ٠٠ من سياساتها البقاء على الحيادة في أوروبا والمحافظة على أملاكها في بقية  
القارات ومنها المسألة لجميع الدول ووحدة المعاملة لها استثناء بذلك من هجوم فرنسا  
المجاورة لها برا وبحرا ولها اطماع في الاستعمار في افريقيا كبقية الدول ولاسيما في مراکش  
ولكن آمالها ذاهبة ادراج الرياح وأما داخليتها ففي قلق عظيم من تأخر الزراعة والصناعة  
وقلة طرق المواصلات

تقسيماتها الادارية ٠٠ تنقسم المملكة الى ثمانية وأربعين ولاية وهي عبارة عن خمس  
عشرة مقاطعة مقاطعة قسطنطين الجديدة ومن مدنها الشهيرة مدريد التي هي عاصمة  
المملكة ومن أجل مدن اسبانيا وأزهرها ذات قصور شائخة ومنتزهات ناضرة أهلها  
مفرمون بمصارعة الثيران ومنها مدينة طوليد التي كانت سابقا عاصمة اسبانيا ثم  
أنحطت في العصور الاخيرة ومقاطعة قسطنطين القديمة ومن مدنها الشهيرة مدينتنا



بورغوس وسيلجوفيا ومدينة سانتادر وهي ميناء جميلة على خليج يسكاي ومقاطعة  
استرومادورا وهي في الجهة الغربية من مقاطعة قسطنطينة الجديدة مشهورة بخصوبة أرضها  
وجودة هوائها وكثرة أغنامها ومن مدنها الشهيرة مدينة باداحوس على نهر غواديا  
ومملكة ليون القديمة ومن مدنها ليون وهي جبلية الارض باردة الهواى ومدينة سالانكا  
وبها مدرسة كلية ثم مدينة واليادوليد وهي من المدن الصناعية ومقاطعة جاليسا ومن  
مدنها الشهيرة سايتاغو ومدينة كورنا وفرول وهما نهران في جنوب المملكة ومقاطعة  
استوريا ومن المدن بها أوفيدو المحتوية على ينابيع مياه معدنية ومقاطعة يسكاي ومن  
أشهر مدنها مدينة فونترابيا وسان سباستيان وبها حمامات بحرية ومقاطعة ناوار وأعظم  
مدنها مدينة بوميلون ومقاطعة كالتون وبندرها بارسلونه وهي ميناء كثيرة الصنائع واسعة  
التجارة وهي أكبر مدينة في اسبانيا وأهلها اشتهروا بالشجاعة وتقدموا في الصناعة  
والزراعة أكثر من بقية سكان اسبانيا ومقاطعة أراغون وبندرها مدينة سراغوس  
وبها مدرسة جامعة ومملكة فالاناس القديمة وهي واقعة في شرق المملكة ويقال لها روضة  
اسبانيا لتقدم الزراعة بها ومن مدنها الشهيرة بلنسية وهي من المدن المهمة في الصناعة  
تسج بها الأقمشة الحريرية الثمينة ومدينة الباكنت وهي مشهورة بالخمور الجيدة ومملكة  
مورينجا القديمة وأشهر مدنها مورينجا وهي من المدن الجميلة المكتنفة بالحدائق الغناء ومدينة  
كارتاجين وهي ميناء يوجد في ضواحيها مناجم رصاصية وحديدية وجزائر باليار ومن  
أشهر مدنها ميناء بلما على جزيرة ماجوركة وهي واسعة التجارة ومدينة بورماهون في  
في جزيرة مينوركة وهي ميناء تجارية أيضاً ومملكة غرناطة أشهر مدنها مدينة غرناطة  
وبها مدرسة جامعة وبها آثار عربية من أعجبا سراى العنبرة المشهورة بفخامة بناها وميناء  
مالاجا وهي واسعة التجارة في الزيت والخمر والتمار ومملكة الأندلس ومركزها  
مدينة غادس وهي ميناء تجارية عظيمة تصدر منها الخمر للخارج ومدينة سفييل وبها مدرسة  
جامعة ومدينة كورده على نهر وادي الكبير وبها آثار عربية قائمة الى الآن

أخلاق أهلها . الاسبانيون فرع من الشعب اللاتيني لكنهم امتازوا عنهم وعن سائر  
الأمم بالعظمة والكبرياء والافتخار والجبر واشتهروا بتفعل الطبع والبلاد وقساوة القلب وجود



الافكار والعواطف وقلة الشفقة وحب البطش والشدة يرتكبون المنكرات والفظائع بكل حرية وعدم مبالاة وحب الجنسية وقوة العصبية الدينية ودعوي البسالة والشجاعة ويزعمون انهم احسن الخلق في كل سجية ويدعي الثلثان منهم انهم من الاشراف فخذت عنهم ولا حرج

تاريخها ٥٠٠ أول من دخل اسبانيا الفينيقيون في سنة ١٠٠٠ قبل الميلاد وأقاموا في سواحلها مستعمرات عديدة منها طرطوشه وفادس ثم تبعهم اليونانيون وبنوا فيها أيضا مستعمرات كثيرة منها أمبوريا على ساحل قطلونية وساغونم في بلنسية الا أن داخلية البلاد بقيت مجهولة لهم ولم يعرفوها حتى المعرفة ثم دخلها القرطاجنيون وأخضعوا قبائلها وأنشؤا فيها قرطاجنه الجديدة التي نالت بعد ذلك بقليل شهرة عظيمة في التجارة ثم استخلصها منهم الرومانيون لكن بعد حروب دامت بينهم ٢٠٠ سنة وصار للرومانيين في اسبانيا نفوذ عظيم حتى انها صارت من أهم مراكز التمدن وبقيت في حكمهم نحو ٣٧٢ سنة ثم أتاهم السوافيون وهم قوم من برابرة الشمال وأقاموا فيها أكثر من مائة عام ثم في عام ٤٧١ تغلب عليها الفونيون وكان لليونانيين على شواطئ اسبانيا عدة أملاك في أيام ملكهم فطردهم منها الفونيون وسنوا لاسبانيا نظمات كافية كانت أول نظمات سلت بها في ذلك العصر وبقيت بيدهم تقريبا الى عام ٧٠٠ ثم لما توفي ملكهم اضطرب الشعب بسبب اختلافه في الانتخاب واستجدت فرقة منهم بالعرب وحصلت معركة عظيمة كان نهايتها دخول العرب اسبانيا ماعدا اقليم استوريا الجبلية فان الاسبانيون تحصنوا بها وكان ذلك تحت قيادة مولى موسى بن نصير وصار القسم الذي استولى عليه العرب دولة تابعة لخلافة بغداد وتقدمت البلاد بحكم المسلمين تقدما عظيما وانتشرت في انحائها المعارف ودامت المملكة في عز ورخاء مدة ٥٠٠ سنة وكانت قرطبة في زمن عبدالرحمن الداخل الذي هو من بقايا الامويين دار الخلافة وذلك سنة ١٣٩ هجرية وتقدمت البلاد في زمنه تقدما عظيما وانتشت فيها المدارس ودارت فيها الصنائع وتوسعت دائرة الصناعة وتقاطر اليها الطلاب من كل جانب حتى اليهود صار لهم فيها تقدم في الآداب وسادت فيها اللغات العربية وبنياتها وكانت الحرية الدينية للمسيحيين مطلقة اطلاقا تاما وكان



ذلك هو السبب في تقدمهم في تلك البلاد وفي سنة ٤٢٣ أخذت الخلافة الاسلامية في السقوط ونزل الاستوريون من شمال البلاد وهاجموا أملاك المسلمين وأخذوها واحدة بعد أخرى الى أن استولوا على قسم كبير منها وفي سنة ٦٨٧ هاجم ملك قسطنطينة المسلمين في توليد وفتحها بعد حصار ثلاث سنوات فاستجد المسلمون بالمراكشيين وقاوموا الإسبان مقاومة عنيفة وكسروهم كسرة هائلة ودامت الحروب بين الطرفين مدة طويلة الى أن انتصر الإسبان في عام ٨٥٤ وكانت اذ ذاك اسبانيا عبارة عن عدة ممالك فاخذت في انضمامها الي بعضها شيئاً فشيئاً الى أن صارت مملكة واحدة وانجلى المسلمون من جميع أنحاء البلاد بعد الاضطهادات الشديدة وكان المستولي على البلاد اذ ذاك فرديانث ثم توفي عام ٩٢٢ وخلفه ابنه كارلوس الخامس المعروف بشارل كان فضم أراغون وقسطنطينة ثم بعد جلوسه ببضع سنين توفي جده امبراطور النمسا والفلمنك فاتخذه الشعب امبراطورا على كل جرمانيا وفي ابتداء ملكه حدثت فتن شديدة في بلنسية وقسطنطينة حيث الاهالي طلبوا تجديد نظامات تكون أوسع حرية لهم من النظامات القديمة فاخذت الحكومة الفتن في مدة قصيرة وألغت أكبر امتيازات المدن ووضعت حدا لسلطة المجلس العالي وقربت الكهنة والاشراف من البلاط وترقت اذ ذاك اسبانيا غناء وانتظاما الا أن الحروب التي أثارها الملك كارلوس على فرنسيس الاول ملك الفرن وعلى الأنجلييين في جرمانيا وسكان غانت من هولانده وعلى البابا كليمنضس السابع في ايطاليا وعلى تونس الغرب انتفرت. مداخيل البلاد وحملت الرعايا أعباء أثقلت ظهرها وعززت ذلك بقرض جسيم وأخذت المملكة بعد ذلك في السقوط ثم توفي وخلفه ابنه فليب الثاني سنة ٩٦٤ هجرية وضم بلاد البرنوغال الى اسبانيا سنة ٩٦٨ مدعيا حق الولاية عليها بالارث وبقيت تابعة لاسبانيا الى سنة ١٠٥٠ هجرية وفي أثناء تلك المدة لما رأى اتساع ملكه وقوة سلطوته أغراه الطمع على محاربة فرنسا فخارها مرارا ولكن لسوء حظهم لم ينجح وغفد صلحا مع ملكها هنري الرابع وفي تلك السنة قضى نجبته وخلفه بعده ابنه فليب الثالث الذي سلم زمام الاحكام الي أحد أصدقائه الكونت ليرما الذي بذروا سرف وأتلف مداخيل البلاد وأجلى عن اسبانيا نحو ٦٠٠ ألف من المغاربة المعروفين هناك بالمورسكيين وفي تلك الايام



أخذت قوة اسبانيا في الانحطاط تدريجاً في المال والرجال خصوصاً في حربها مع البرتغال وهولاندة وحربها البحرية مع الاتراك وحربها مع انكلترا التي خسرت بها اسطولها المسمى بارماذة واستولت به انكلترا على قانس ثم خسرت مبالغ وافرة في بناء الاسكوريال بنواحي مدريد واضمحلت بذلك تجارة اسبانيا وزراعتها وصناعتها ثم خلفه ابنه فيليب الرابع من عام ١٠٣١ الى ١٠٧٦ وفي زمنه خسرت اسبانيا جملة خسائر فخرت هولاندة عام ١٠٤٠ وخسرت البرتغال ١٠٥٠ وتنوزل لفرنسا عن جملة مقاطعات عام ١٠٧٠ ونهب الهولانديون أملاك اسبانيا في امريكا وعلى الخصوص بيرو وخسرت اسبانيا أيضاً ثلاثة أساطيل بسبب الانواء والثلوج ومهاجمات الأعداء والامراض ونار العصيان في نابلي وصقلية وأضرت نيران الحرب بين اسبانيا وفرنسا ثم خلفه ابنه كارلوس سنة ١٠٧٦ وفي أيامه فتحت حرب جديدة مع فرنسا وخسرت اسبانيا كثيراً من أهلها حتى أصبحوا ثمانية ملايين وكان هذا آخر العائلة الملوكية ولذلك أوصى قبل موته بالملك لاميرفرنساوي وهو فيليب دور انجو حفيد لويس الرابع عشر ملك فرنسا ثم بعد موته قام بعض النمساويين يطالب بتاج اسبانيا فقامت الحروب بينهما وانتصر لويس لحفيده وانحازت انكلترا وبروسيا للنمسا وانجحت تلك الحروب الشديدة عن نصرة المتحدين وبقي فيليب الخامس متقلداً زمام الامور وفي سنة ١٢٢٣ ألزم نابوليون بوناپرت فرديناند السابع ملك اسبانيا بالتنازل عن تاجها وأقام أخاه يوسف عليها فلم يرض بذلك الشعب الاسباني وقامت الحروب بين اسبانيا وفرنسا وساعدت انكلترا اسبانيا بالمال والرجال حتى أبعدنا الفرنسيين عن اسبانيا ورجع فرديناند الي منصبه ثم مات في سنة ١٢٣٥ وخلفته ابنته ايزابيطة فاضطربت أحوال اسبانيا نظراً لطمع عمها الدون كارلوس في الملك واضطرت للهروب الى فرنسا سنة ١٢٨٥ هجرية واستلم الملك بعدها المارشال سيراتو ومع ذلك الاضطرابات الداخلية لم تسكن ثم أعطي زمام الملك الفونس الثاني عشر عام ١٢٩١ هجرية ثم ابنه الفونس الثالث عشر وهو فتى ومن أشهر حوادث أيامه الحرب الذي أشهرتها عليه ولايات امريكا المتحدة في ٢١ مايو عام ١٨٩٨ ميلادية وكان سابقها ثورة كوبا التي امتدت ثلاث سنوات وخسرت فيها أموال الإطائلة وسفكت دماء نحو ستين ألفاً من رجالها ولم



تقدر على اطفائها بالسياسة والحكمة بل طامت اهلها بالشدة والتساوة وارتكاب الفظائع بدون فائدة ولا جدوي ثم لما رأيت ان أمر الثورة لا يزال يزيد استفعالا ولا مناص من اعطائها استقلالها الاداري مالت الى المسالمة وسنت لائحة تخول فيها للجزيرة الاستقلال النوعي الا أن العصاة قابلوا تلك المنحة بالهزئة والسخرية وبتوا على طلب الاستقلال السياسي والانفصال التام عن اسبانيا وكانت امريكا اذ ذلك تطلب من اسبانيا اطفاء نيران الثورة بالسرعة ومعاملة الاهالي باللين والرفق وتكرر ذلك مرارا واسبانيا تقابل تلك الانذارات بالاهمال واظهار العظمة والكبرياء وبذلك استهدفت نفسها للوم دول أوروبا وعدم ميلهم اليها فلما نفذ صبر امريكا اقتضى تدخلها في الامر فعلا فارسل المستر كاليفالاند رئيس جمهورية الولايات المتحدة في شهر ديسمبر سنة ١٨٩٦ ميلادية رسالة لمجلس نواب اسبانيا يقول فيها ان الممالك المتحدة مستعدة لابتياغ كوبا اذا شئت اسبانيا أن تبعتها اياها والافتتحتها استقلالها الاداري والولايات المتحدة تشكفل بتنفيذه وأما اذا لم تستطع اسبانيا كف القتال فلا بد للحكومة المتحدة من اجراء ما يلزم ثم بعد مدة طلبت امريكا منها بواسطة سفيرها في مدريد أن تسحب جيوشها من كوبا فرفضت اسبانيا ذلك وفضابانا وأعلنت الحرب بين الدولتين في ٢١ مايو وكانت الدائرة فيه على اسبانيا وفقدت فيها جزيرة كوبا وجزيرة بورتوريكو وجزائر الفيليبين بعد أن كان يظن انها على شيء وظهر ضعفها وغرورها بنفسها خصوصا واسطوطها كان من الطرز القديم وقوادها كانوا جاهلين بالعلوم العسكرية والتدريبات الحربية كما تقدم

[ اسبرطة ] بكسر فسكون وفتح الباء واسكان الراء وفتح الطاء آخره ناء مربوطة هي اقدمونة القديمة قاعدة اقليم لاكونيا واقعة على الشاطئ الايمن من نهر افروطاس بين نهري أبينوس وتياز اللذين يصبان فيه على مسافة نحو ٢٠ ميلا من البحر في واد جميل مخصب ••• يحدها شرقا وغربا سلسلة جبال برتون كان بها رواق يدعي رواق الفرس بنيت من الغنائم التي أخذت في حرب الفرس ومن أشهر شوارعها شارعان يقال لاحدهما افيتايس وللآخر سكياس ومن أبنيتها العظيمة هيكل نبتون وتيارو وكان على أكبر مرتفعاتها مسرح جميل من الرخام الابيض وأما قصور الملوك ومساكن الاهالي فكانت



بسيطة خالية من الزخرفة وأما الهياكل والتماثيل التي كانت في هذه المدينة فلم يكن في مدن اليونان ما يماثلها في حسن الصنعة وكان عدد سكان اسبرطة ٣٢٠٠٠ نفس ٠٠ وأمانايس هذه المدينة فكان في سنة ١٨٨٠ قبل الميلاد وأما اسبرطة الحديثة فقد بنيت بعد حرب الاستقلال أي حرب مورة وهي على تل إلى الجنوب عن مركزها وأزقتها واسعة كبيرة وعدد أهلها ٨٠٠٠ نفس وهي مركز اقامة لا كونيا بالقرب منها مسترا الواقعة على مسافة ثلاثة أميال منها إلى الغرب وهي كانت أهم مكان من الولاية في القرون المتوسطة وأيام الأتراك

تاريخها ٠٠ قيل ان أول ملوكها كان اسبرطون أخافور نفوس فانه أني هو وابنه إلى ذلك الوادي وبني المدينة وسماها باسمه ثم قام بعده لقدمون ووسمها وبني بالقرب منها مدينة سماها باسمه وقيل ان أول أمة سكنت أراضي اسبرطة هي أمة اللبيجة ثم نزلت الأمة الهيلانية من أمم الإغاثيين باسبرطة ولا كونيا منذ القرن الخامس عشر إلى القرن الثاني عشر قبل الميلاد وعند ما افتتح الهرقليون هذه البلاد سلبوا الشعب اللاكوني الأثاني الأصل ما كان لهم من المساواة في الحقوق وضربوا عليهم الجزية وأكروههم على الخدمة العسكرية وأول الحوادث المهمة التي دخلتها ادخال المنظمات العسكرية في اسبرطة وبموجب هذا النظام كان الشعب يقسم إلى ثلاثة أقسام الاسبرطيون أو الفاتحون وهم من أصل دوري وكانوا كلهم من رجال الحرب يعيشون من دخل الأراضي المجاورة للمدينة • والبرياسة أو اللاكونيون وهم قوم أحرار كانوا يسكنون المدن المجاورة لاسبرطة لكن لم تكن لهم قوة سياسية بل كانوا متفرغين للزراعة والصناعة يؤدون خراجا عن أراضيهم ويؤلفون في أوقات الحرب جيوشا مسلحة • والهلوسيون أو العبيد وهم سكان هلوس كان جل أشغالهم خدمة أراضي الاسبرطين وحراستها وخدمة بقية مصالحهم ثم من نظام الملك الذي كان عندهم أن يتولى الملك ملكان معا يرثان الملك خلفا عن سلف وكانت أحكام القضاء منوطة عندهم بمجلسين أحدهما يعرف بمجلس الشيوخ والآخر بمجلس الأمة فكان المجلس الأول مؤلفا من الملكين و ٢٨ عضوا بشرط أن يكون في عمر ٦٠ سنة على الأقل وكانوا يحكمون في الأمور الجنائية ويشاركون مجلس الأمة في بقية الأحكام ( ٣١ - منجم أول )



وكان المجلس الثاني مؤلفا ممن بلغ من الاسبرطيين سن الثلاثين وكان لهم التقدم على  
 الملكين في ادارة مصلحة المملكة وكانت أهم شئ في نظامهم تربية القوم وتربيتهم وكان  
 لكل ولد يولد يجعل تحت الملاحظة العمومية ويمرن التمرينات الحربية والاعمال البدنية  
 ولذلك كانت التجارة والصناعة والزراعة عندهم محتقرة ومهملة وإذا وجد ولد ضعيف  
 البنية أو ناقص التركيب كان يعرض للهلاك أو يمرن في الاعمال البدنية الشاقة ومتى بلغ  
 سن الثلاثين كان يسمح له بالاشتراك في المصالح العمومية والزواج الا أنه لا يزال خاضعا  
 للنظام العام فيما كل على المائدة العمومية وينام في منازل العساكر فإذا بلغ سن الستين  
 أعفى من الخدمة العسكرية وكانت النساء خاضعات لهذا النظام أيضا تقريبا فيما يخص الاعمال  
 السعيية ولم تشتهر الرجال الكبار الذين تربوا على هذا النظام الا بمحدثهم في أمور الحرب  
 وقد شرعت اسبرطة في الفتوحات من حين عمل فيها بتلك المنظمات وتضاعف عدد  
 سكانها واتسعت أراضيها خصوصا بالحرب الذي شهرته سنة ٧٤٣ قبل الميلاد والحرب  
 الثاني الذي شهرته سنة ٦٨٥ قبل الميلاد على ملك مسيني فان المسينيين خضعوا لشرطهم  
 القاسية التي منها حالفهم بعدم ايقاع أدني حرب ومنها أن يدفعوا لهم سنويا نصف أغلالهم  
 وأن يمضوا رجالاً ونساء بنياح الحداد ليشهدوا جنازات الملوك ثم بعد مضي ٣٩ سنة  
 شبت الحرب بين الفريقين وكانت الغلبة فيه أولا للمسينيين وخابت آمال الاسبرطيين  
 وفروا فزعين وطلبوا من الاينيين المدد فلما بلغهم الخبر أرسلوا لهم على سبيل الاستهزاء  
 شاعرا أعور أخرج يقال له تيرتيوس فلما وصل اليهم نظم أغاني حربية في غاية الحماسة  
 هيجت الاسبرطيين نهيجا لا مزيد عليه وأعدت لقلوبهم الشجاعة فعاودوا الى الحرب بكل  
 نشاط وضربوا المسينيين ضربة هائلة مخوا بها رسمهم واسمهم من بين الدول في تلك الايام  
 وفر منهم قسم الى اركاديا وقسم الى صقلية وسكنوا مدينة زتكلي وقد تكبدت اسبرطة  
 في هذا الظفر خسارة بليغة لم ترها قبل ذلك فضلا عن انحطاط شرفها بسبب طلب  
 الامداد من أعدائهم وشحاتهم فيهم وفي سنة ٦٠٠ قبل الميلاد نزلت اسبرطة من يد  
 الاركاديين الاقسام العليا من واد الايشروطاس وبعد معارك متوالية أكرهت عاصمة  
 اركاديا على الاطاعة والخضوع لسلطانها سنة ٥٦٠ ثم جرى قتال طويل بين الاسبرطيين



والارجبيين وانجلي عن انكسار الارجبيين وفتح الاسبرطيون مدينتي ثيرة وكيثوريا وذلك سنة ٥٢٤ وصار لاسبرطة المقام الاول في بلاد اليونان وجعلت في يدها قيادة العساكر العامة ولما كانت الحرب بين الفرس واليونان سنة ٤٩٢ قبل الميلاد أبرزت اسبرطة كل همها وشجعائها وأفرغت جهدها وانتصرت انتصارا عجيبا برأ وبجرأ وكانت أثينا في تلك الايام زاهية بال عمران مملوءة بالسكان وكان لها اسطول قوي وثروة وافرة ومحالفون كثيرون فوقع بينها وبين اسبرطة مناظرة ومنافسة فجعلت رئاسة العساكر على أثينا ثم بعد ذلك اضطرب تاريخ اليونان وحدث فيه تغيير عظيم بسبب قيام الدولة المكدونية وثار البيدوانتسبت الحرب الميسينية الثالثة التي استمرت من سنة ٤٦٤ الى ٤٥٥ قبل الميلاد واذ ذلك أرسلت أثينا الى اسبرطة فرقة من العساكر نجدة لها فلم تركز اليهم اسبرطة ورفضت مساعدتهم وكان ذلك هو السبب في الحروب التي جرت بينهما من سنة ٤٥٧ الى سنة ٤٥٢ وانهمزمت جيوش أثينا في موقعة افوس بوناوس النهائية واستولى سندروس على أثينا وخرّب بنائها ودك أسوارها واشترط الاسبرطيون على الاثينيين أن لا يفتحوا حربا بعد ذلك الا باذنهم وعاد لاسبرطة ما كان لها من الفخر ووسعت أملاكها ومن ذلك الوقت ابتداء ثلاثي القوانين الماضية وأخذ القوم في الرفه والذات والتعم وسلكوا طرق الفساد والبغى وسقطوا في وهاد الكسل حتى ضعفت قواهم وكانت اذ ذلك قوة المنتحزبين تزداد ومن ذلك الوقت ثارت نيران الحروب واتحدت قرنتية وأرغوث وطيوه وأثينا على اسبرطة بواسطة ما كان في صدورهم من الحسد والضغائن الكامنة وآل أمرها بعد وقائع عديدة الى الانكسار وكان ذلك سنة ٣٦٢ وخسرت أملاكها الميسينية والاركاوية والارجبية وفقدت ناموسها الادبي في بلاد اليونان ثم لما سادت الفوقيين في حربهم استجلبت غضب فيلبس ملك مكدونيا فانزل بها كذلك وبلا عظيم وخسرها خسائر جسيمة فزاد ضعفها ضعفا ولما حمل فيلبس على الفرس عرض عليها المشاركة فأبت وأقت من رأسته ورفضت طلبه ولما قام الاتحاد الاخائي لمضادة مكدونيا ورومية عرض عليها الدخول فيه فامتنعت وحركت جماعة على محاربة مكدونيا فحبط مساهما وخابت آمالها ثم في سنة ٢٢١ قبل الميلاد لما حصلت الواقعة بينهم



وبين الاثنيين والمكدونيين انكسرت اسبرطة وتناوشتها الغزاة وأكرهت على الخضوع للاتحاد الاثني واستمرت على ذلك الى أن ساءت باقي اليونان في الخضوع لسلطة رومية وبسبب ذلك حازت اسبرطة الامن والراحة التامة ثم في سنة ٨٦٦ هجرية استولى عليها السلطان محمد الثاني وطرد أميرها ثم أتاها أميردوني بعد ثلاث سنوات من استيلاء السلطان عليها وحاصرها فلم يتمكن من فتحها فاحرقها فبني الاتراك على آثارها مدينة مسترا وجعلوها قسبة لواءولما استقل اليونان أعادوها وهي الآن قسبة نومرخية أوولاية لاكونيا وأما عدد سكانها فلا يتجاوز ٨٠٠٠ نفس

أخلاقهم ٥٥ كان الا-برطيون أشداء ذوي همة ونشاط وقناعة وكان من عاداتهم النقشف وتحمل المشاق والصبر على المتاعب وكانوا شديدي الحمية الوطنية فظاظا عتاة جهلاء وكانوا يعتنون في تقوية أبدانهم أكثر من تهذيب أخلاقهم وتحصيل المعارف وليس لهم اعتناء بالصناعة ولا بالتجارة وبقي تعاملهم بالقطع الحديدية فقط الى أن فتحوا أينا وكانوا يسلكون في كلامهم مسلك الايجاز حتى ضرب فيهم امثل في ذلك وكانوا كثيرين الاحترام لنسائهم وكانوا يعودون على الرياضة والاعمال البدنية الشاقة كاللعب والمصارعة وكانت نسائهم أجمل نساء بلاد اليونان ومن شدة قساوة طباعهم كانوا يقتلون الاولاد الضعاف الذين لا طاقة لهم على الخدمة وكانوا يجلدون الشبان جلدا شديدا ليتعودوا على تحمل الآلام وكانوا اذا تكاثرت أهالي مستعمراتهم وخشوا من تكاثرهم عصيانهم ذبحوا كمية منهم لضعافهم وكانوا أقل اليونان اهتماما بالامور الدينية ولم يكن للاجناس احتفال عندهم وبالجملة كانت أخلاقهم حيوانية وخطيئة بعيدة عن الانسانية حتى معبوداتهم لم يكن لها اعتبار عندهم

[اسبكشان] بفتح فسكون وكسر الباء واسكان الكاف وفتح الشين الممدودة آخره نون ٥ قضاء في نفس لواء قونية قسبة بلاية قولى وله من النواحي قوج حصار وبينه وبين رأس اللواء واحد وعشرون ساعة وهو يشتمل على ٤١ قرية عدد بيوتها ٣٦٦٢ بيتا وعدد سكانها نحو الخمسة عشر ألفا وفي عموم القضاء المذكور يوجد نحو ستة عشر جامعا واثني عشر مسجدا وخمسين مكتبا ومن صناعاته نسج البسط والسجاجيد وغير ذلك وبه



ملاحة قوجحصار وهي أعظم ملاحات الاناطول واردا ٠٠ أما الناحية فنشتمل على ٣٧ قرية عدد بيوتها ٣٢٤٢ وعدد سكانها نحو ١٣ ألفا

[أسبن] بفتح فسكون وكسر الباء آخره نون \* هي أكبر واحة في صحراء افريقية بعد قزان واقعة بين ١٦ و ٢٠ درجة من العرض الشمالي و ٥ و ١٠ درجات من الطول الشرقي الى جنوبي الجنوب الشرقي من واحة توات بمحدها شمالا بلاد الطوارق أو التواريك وجنوبا بلاد السودان ٠٠ مساحتها نحو ٤٠٠ كيلو متر من الشمال الى الجنوب و ٣٢٠ كيلو مترا من الشرق الى الغرب وهي بلاد جبلية تخترقها أودية كثيرة المياه وأشهر جبالها جبل الضجيم علوه عن سطح البحر ١٤٠٠ متر وعدد سكانها نحو ٧٠٠٠٠ نفس ماعدا أهل الناحية وبها من المدن ١٨٠ مدينة أشهرها في الوسط من الشمال الى الجنوب طفاجيت وسلوقية وطنطفاة وطنطرود سلطانتها مستقل وأصوري وأغفو وغاديس وهي عاصمة المملكة وستذكر في بابها ٠٠ أما تجارة اسبن فهي نشيطة تأتيا القوافل من تونس وسنار ومراكش ومنها يذهبون الى كاشنا وكانوا وغير ذلك من بلاد السودان ٠٠ أشهر مزروعاتها التمر والحنطة وما أشبهها وفيها من الأشجار شجر البوري علوها ٣٠ مترا ومحيطها تسعة أمتار ويسكن في حدودها الشمالية أمة بربرية وفي شمالها مجموع جبال غنجة التي ترتفع عن سطح البحر خمسة آلاف قدم وأوديتها كثيرة النباتات ويكثر في غاباتها الحمام المطوق وغيره من الطيور ٠٠ ويفصل اسبن عن السودان هضبة مقفرة ارتفاعها عن سطح البحر نحو ٢٠٠ قدم بها كثير من الزرافة والثور الوحشي والنعامة وما أشبهها من حيوانات الاقاليم الحارة وسكانها أقصر وأشد سوادا من سكان أزقار وادور وجها وأكثر بشاشة وأهلها مسلمون متعصبون ومن عاداتهم انه اذا تزوجت امرأة رجلا من قرية أخرى فعلى الرجل الانتقال الى قرية زوجته وأساسحة الاهالي عموما هي الرمح والسيف والخنجر وترس كبير من جلد الغزال ويوجد عندهم أيضا القوس والنشاب ولا توجد البنادق عندهم الا قليلا وهم قليلوا الاعتناء بالحرثة والزراعة وجميع ملبوساتهم من الخارج وعيش الاهالي غالبه من تجارة الملح ومذاخير الحكومة تكاد تكون منحصرة في رسوم الملح وفي قرن السنتائة هجرية كانت اسبن وقاعدتها أغاديس مركز بلاد



البربر الممتدة في السوان مسيرة أشهر عديدة وفي القرن الحادي عشر الهجري كانت مملكة  
 أغاديس خاضعة لسلطان نيكنتوا هذا غاية ما وصلنا اليه من ترجمة واحدة ابن  
 [ استراباذ ] ذكرها في الاصل وبسط الكلام عليها البستاني وقال هي ناحية في ولاية  
 مازندران ( طبرستان ) في بلاد فارس على الشاطئ الجنوبي من خليج استراباذ يعلو  
 سطحها غالباً جبال وها سهول متسعة يجري فيها نهر جرجان وآروك ذات هواء جيد  
 وتربة مخصبة طيبة الثمار ويقطن في جهة كبيرة منها ولا سيما في سهولها جملة قبائل من  
 التركان الرحالة والنزلة واستراباذ أيضاً \* قسبة الناحية المذكورة وهي بليدة بين ٣٦  
 درجة و ٥٠ دقيقة من العرض الشمالي و ٥٤ درجة و ٤٥ دقيقة من الطول الشرقي على  
 نهر جرجان قرب مصبه في بحر الخزر تبعد ٢٨ كيلو مترا عن الجهة الجنوبية الشرقية  
 من البحر و ١٩٠ ميلا عن طهران الى شرقي الشمال الشرقي و ٣٩ فرسخاً عن آمل وهي  
 بين سارية وجرجان على حد طبرستان في سهل واسع في حضيض فرع مرتفع ذي غابات  
 من جبل البروز مربعة الشكل محاطة بأسوار عالية ذات شرفات وبيوتها بسيطة مكونة  
 من تراب الخبز مسقوفة بالقرميد وأكثرها في البساتين وبها وفي بساتينها كثير من شجر  
 التين والرمان والبردقان والليمون وبها جملة أسواق وعدة جوامع وعدد سكانها ١٠٠٠٠  
 نفس وليس لتجارها ولا لصناعاتها أهمية تذكر سوى استخراج زيت السمسم ونسج  
 الحرير والقطن وأعظم سبب لضعف تجارتها عدم الامنية بواسطة وجود التركان في  
 ضواحيها فان صنعهم الغزو وهو اؤها ردي جداً بواسطة وجود الآجام في أطرافها ولذا  
 تسمى بمدينة الطاعون وأكثر أهلها يفارقونها في فصل الصيف وفيها من الحيوانات  
 البرية النمر والفهد والضبع وابن آوي وكانت هذه البلدة سابقاً مدينة كبيرة الا أن  
 التمرلك لما دخلها سنة ٧٨٦ خربها ونهبها وقتل أهلها حتى أصبحت دماراً وكذا نادرشاه  
 خرب قلعها استراباذ من أهلها ومن ذلك الوقت أخذت في الانحطاط الى أن دخلها الروس  
 في السنين الاخيرة فوجدوا سوق تجارتها ومواطنها لتسكنهم من بلاد فارس وحماية لتجارهم  
 من غزوات التركان حاولوا الاستيلاء على جزيرة اشواردة فأخذوا النصف عنوة  
 والنصف الآخر صلحاً وكان ذلك سنة ١٢٦٠ هجرية وموقع هذه الجزيرة امام الطرف



الشرقي من ميان قلعة والى جنوبي هذه الجزيرة نحو ٦ ميلا مترات من استراخان الى الغرب انشوا على الساحل المقابل للجزيرة محل وكالة تجارية جعل أيضاً محطة بحرية [ استراخان ] بفتح فسكون وفتح الراء والخاء الممدودتين آخره نون \* ولاية في روسية أروبا كانت قديماً مملكة تدعى خانة استراخان وهي على شاطئ بحر الخزر تمتد من أربعين درجة وأربعين دقيقة الى ٤٩ درجة و٤٢ دقيقة من العلول الشرقي ومن ٤٥ درجة الى ٥٢ درجة من العرض الشمالي \* يحدها شمالاً ولاية أورنبرج ومن الشرق نهر أورال الذي يفصلها عن آسيا ومن الجنوب ولاية قوقاسوس ومن الجنوب الشرقي بحر الخزر ومن الغرب ولاية القزق التي على نهر دون ومن الشمال الغربي ولاية سراتوف \* مساحتها ٤٧٨٨٤ كيلو متراً مربعاً وعدد سكانها ٢٧٨ ٣١٩ نسمة من أرمن وتتر وقزق وهنود وكرج وظهر من تقويم سنة ١٢٨٤ هجرية ان عدد المسلمين في الولاية المذكورة ١٧٠٢٣٠ نسمة وفيها من عبدة الاوثان ٦٧٦ ١٢٠ \* واستراخان أيضاً قسبة هذه الولاية ومن مدنها المشهورة كراستويار وتشارنويار وثرارف ومن أنهارها الفلكا وأورال وغاشومي والسرب وكوما ونهر أوزن وأراضيها مؤلفة من سهول متسعة قاحلة ومن بحيراتها قامية وبعسد وأوتراغونور وكاخى وكلها مالحة وهوؤها نقي وصيفها محرق وشتاؤها شديد البرد كثير الثلوج التي لا تنكشف عن أرضها طول مدته وخريفها قصير وزوابعها كثيرة ومن مزروعاتها الحنطة والتبغ والتوت والذرة والارز والكرم وتكثر فيها الثمار ويجني منها عرق السوس ومواسمها كثيرة معدلها هكذا من الخيل ١٢٠٠٠٠٠ رأس ومن البقر ٣٠٠٠٠٠٠ رأس ومن الغنم ١٢٠٠٠٠٠ رأس وكذا بها كثير من الجمال ومن كثرة صيدها يخرج كثير من الفراء الفاخرة وكذا سمكها كثير وتجارتها واسعة وبها مياه معدنية معتبرة ويصدر منها الملح والجبن بكثرة وكانت خانية استراخان القديمة لأمة تترية تعرف بالذهبية

واستراخان \* قاعدة الولاية المذكورة واقعة في نقطة بين فرعين كبيرين من نهر فولكا على مسافة ٥٠ كيلو متراً من مصبة و ١٨٨٠ كيلو متراً من بطرس برج الى الجنوب الشرقي وحيطها سبع كيلو مترات \* وعدد سكانها على بعض التعدادات نحو خمسين



ألفا من روس وعجم وأرمن وتتر وهنود ويهود وغيرهم وفيها أيضاً حزب من البراهمة يعيشون بالعزوبة ويسكنون في منازل خشبية عديمة النوافذ ومنظرها من الخارج جميل لكثرة حدائقها ورياضها الفسيحة خلافاً لداخلها فإنها تكون بيوتها من الخشب وأزقتها معوجة ضيقة كثيرة الأوحال والأقذار لا تروق لناظر ٥٠ وأما تجارتها فهي أوسع تجارة من غيرها من مدن روسيا فإن السفن تسير منها في القلحا إلى بطرسبرج وفي بحر الخزر منها إلى بلاد فارس وصادرها يرسل إلى بخارى والهند مع القوافل السنوية ومن جملة صادراتها جلد المعز والبقرة والجاموس وعجل البحر والشحم والخمر والسماك المقدد والحريرو والدودة والثنية والجوخ والانسجة الصوفية والحريرة والقطنية والفراء المختلفة الألوان وبها معامل للبارود واستخراج الملح وصبغ الانسجة واصطناع الحديد ومن محصولاتها أيضاً العنب والبطيخ الأصفر المملوف واليقطين والخيار والبصل والخمص واللوبياء والبطاطة والجزر الأبيض واللفت وأكثر معيشة أهلها من الطير والغنم والسماك وفيها جملة أبنية عمومية ومساحات كبيرة وعدة كنائس وعدة مساجد ونحو ستة عشر جامعاً ومعبد بوذي ومدرسة طبية ومدرسة كبرى وعدة مدارس ومكاتب ومطابع وجنائن نباتية

[ إسترامدورة ] بكسر فسكون وسكون التاء المثناة فوق المشبعة ثم فتح الميم وضم الدال الممدودة وفتح الراء آخره تاء مهبطية \* اسم لولايتين كبيرتين أحدهما إسبانية والآخرى برتغالية ٥٠ أما الأولى فهي ولاية قديمة في القسم الغربي من إسبانيا يحدها شمالاً سلفنكة وشمالاً شرافيللا وشرقاً طليطلة وقرطبة وجنوباً أشبيلية وولبة وغرباً البرتغال ٥٠ مساحتها ١٦٠٦٩٣ ميلاً مربعاً ٥٠ وعدد سكانها ٧٣٣٠٧٤٩ نفساً وقاعدتها مدينة بطليوس وهي محاطة بالجبال من جميع جهاتها وهي مؤلفة من سلسلة واحدة تخرق الولاية من الشرق إلى الغرب أما تربتها فخصبة جداً ولو كان أهلها لهم اعتناء بفلاحتها وزراعتها وكانت غلتها تكفي ثلث سكان إسبانيا إلا أنها مهملة الأقبليازرع فيه القمح والشعير ومن معادنها الفضة والنحاس والرصاص والقصدير وحجر الدم والفحم الحجري لكنها مهملة أيضاً وكان لهذه المدينة عزة وشنآن في أيام الرومانيين ولكنها بعد



أنجلاء العرب منها دخلت في دور الانحطاط وقت ماليتها وتأخرت أحوالها ونقص عدد سكانها كما أصاب غيرها من الولايات الاسبانولية التي خرج منها العرب وأهلها كثيرون الكسل يميلون الي الحروب وأما استرامدرو البرتوغالية فواقعة الى الجهة الغربية من المملكة بين البيرة والاقيانوس الاتلنتيكي مساحتها ٨٧٢ ، ٦٠٠ ميلا وعدد سكانها ٤٥١ ، ٨٣٧ نفسا ومن مدنها ليسون (أشبونة) وهي العاصمة وليريا وهي كثيرة الجبال تخترقها سلسلة سرادى استريلا برويها عدة جداول ومن حاصلاتها الأثمار والبقول وبها من المعادن النحاس والحديد والرخام والفحم الحجري والملح ويحدث بها زلازل كثيرة وهوأؤها حار ومن هاتان الولاياتان الاسبانولية والبرتوغالية قسما من لوزيتانيا قديم فيها أمة لوتيوننة ثم استولت عليها أمة الالينة سنة ٤١١ للميلاد ثم افتتحها أمة السواف سنة ٤٢٠ للميلاد ثم القيسيقيوط سنة ٤٧٧ ثم العرب سنة ٩٤ هجرية وألحقنا بخلافة قرطبة من سنة ١٣٩ الى أوائل القرن الرابع الهجرى

[ إستريا ] بكسر فسكون وكسر التاء وسكون الراء وفتح الياء آخره ألف مقاطعة في ايليريا من النمسا كشبه جزيرة في بحر ادريا بين ٤٠ درجة و ٣٥ دقيقة و ٤٥ درجة و ٤٥ دقيقة من العرض الشمالي و ١٣ درجة و ٢٣ دقيقة و ١٤ درجة و ٤٠ دقيقة من الطول الشرقي مساحتها ١٣ ، ٥٠٠ كيلومتر مربع عدد سكانها ٢٣٥ ألف نفس كلهم تقريبا كاتوليك وقصبتها متر بورغ ومن أشهر مدنها دوفينو وكابودي إستريا وغيرها هوأؤها حار نقي وجبالها كثيرة لاسيما جهة الشمال وأعلى جبالها مونتى ماجيورى ارتفاعه ٤،٥٠٠ قدم وسواحلها غير منتظمة وأكبر أنهارها أبزونرو في جهة الشمال الغربي وتربها حجرية غالبا متوسطة الخصب تنبت الزيتون والليمون والحبوب يخرج منها زيت فى غاية الجودة وثمارها لذينة وحريرها فاخر وأخشاب غاباتها صالحة لبناء السفن وبها من المعادن الفحم الحجري والشب ومقاطع الرخام وبها كثير من المواشى ولاهاليها اعتناء كبير فى صيد السمك وأكثرهم من أصل سلافي وهم سكان الاقاليم الزراعية وباقيهم أرمن وايطاليان ويونان ولقنهم الغالية



[أُستَاند] مدينة في ولاية فلاندره الغربية من بلاد بلجكا واقعة على البحر الشمالى على مسافة ٦٦ ميلا من بروسل الى غربى الشمال الغربى ٥٠ عدد سكانها ١٥٠٩٦٣ نفسا وهي أكبر فرض بلجكا بعد أنتورب والسكة الحديدية واصلة اليها وبها حمامات بحرية تقصد وقد بلغ احصاء قاصديها في بعض السنين أكثر من عشرين ألفا وهي ذات أبنية حسنة منها مرفأ كبير ومستشفى وبها من السمك النوع المسمى مورو انكليزى يصدر منه الى الخارج كميات وافرة وبها جملة معامل الأُن الصناعة بها متأخرة

[أستورنغا] بفتح فسكون وضم الناء المثناة فوق الممدودة واسكان الراء وفتح الفين آخره ألف \* مدينة في ولاية لاون من أسبانيا تبعد عن لاون ٣٠ ميلا في السكة الحديدية الى غربى الجنوب الغربى واقعة على تل يملو عن سطح البحر ٢٠٤٤٠ قدما يروها نهر ريبوتيرنو يبعد عنها نحو ميلين ٥٠ سكانها نحو خمسة آلاف نفس وهي بديعة المنظر بها قلعة قديمة وبعض آثار رومانية وتحيط بها أسوار متينة يظهر انها من عهد الرومانيين وبالقرب منها بحيرة سنابريا في وسطها قصر لامراء بنيقنتي وقد جعل نابوليون الاول هذه المدينة مركزا لعساكره وقد استولى عليها الفرنسيون سنة ١٢٢٥ هجرية بعد عناء طويل ثم استرجعها الاسبانيون سنة ١٢٢٧ بها معامل كثيرة وتقام بها كل سنة في ٢٤ آب سوق رائجة جدا وقد كانت هذه المدينة قديما عاصمة الامة الاستورية وكان لها اهمية عظيمة في القرون المنوسطة وأما الآن فليست آهلة بالنسبة لمساحتها

[أستورياس] بفتح فسكون وضم الناء وسكون الواو والراء وفتح الياء المشبعة آخره سين \* ولاية في الشمال الغربى من اسبانيا ٥٠ يحدها شرقا قسطنطية القديمة وجنوبا بملكة لاون وغربا جليقية وشمالا بحر بسكى وهي مشتملة على ١٣ دائرة قضائية مدنها ٥٣ مدينة وقرها ١١٦٠٠٥٠٠ مساحتها ٤٠٠٨٨ ميلا مربعا ٥٠٠ وعدد سكانها ٥٨٨٠٠٣١ نفسا وقصبتها مدينة أوفياو وهي بلاد كثيرة الجبال والادوية منظرها وعمرها لكنه جميل وساحتها مرتفع كثير الصخور وأنهارها قليلة أكبرها نهر نالون ويكثر فيها الفحم ومغادنها النحاس والرصاص والحديد والزرنيخ والرخام والانتون والفحم الحجرى وغير ذلك وأكثرها في الجهة الشمالية وبها الكهرباه والعنبر والمرجان ومن حاصلاتها الخنظلة



والذرة والبطاطة والجوز والكستنا والتين والزيتون والتوت والتفاح وأنواع الليمون وغيرها ولاهها اعتناء في تربية المواشي سيما ذات القرون وعندهم نوع من الخيل مشهور بالقوة والجلد على الثعب وهو أؤها بارد لطيف في أكثر أوقات السنة ولا يلبس أهلها بسيطة من الطرز الاسبانيولي القديم الذي لم يبق له أثر عند غيرهم ويفتخرون بخلو نسلهم من الدم اليهودي والعربي ويدعون أنهم أرفع رتبة من سائر الاسبانيول والصناعة عندهم في غاية السقوط وهي التجارة محصورتان عندهم في بعض الانسجة القطنية وعوائدهم بسيطة ساذجة وفي درجة من الشجاعة وأغلب معيشتهم بالمهن الدنية

[ إستونيا ] بكسر فسكون وضم التاء واسكان الذون وفتح الياء آخره ألف وولاية في شمالي روسية أوروبا بمحدها شمالا خليج فنلاند وشرقا ولاية بطرسبرج وجنوبا باليونيا وغربا ببحر البلطيك تشتمل على جملة جزائر ٠٠ مساحتها ٦١١ ، ٧ ميلا مربعا ٠٠ وعدد سكانها ٨٦٨ ، ٣٢٢ نفسا أغلبهم بروستات والياقون أروام وأكثر سطحها منخفضة كثير الرمال والصخور والغابات والآجام وفيها أكثر من ٢٠٠ بحيرة وتربها مخصبة ومن مزرعوها الحبوب والقمب والككتان والتبغ ولاهها اعتناء كبير في تربية المواشي وأما صناعتها فتأخرة وهو أؤها بارد لطيف وشتاؤها ثمانية أشهر وباقي السنة صيف فليس فيها الا فصلان وقصبتها رفل

[ أستى ] بفتح فسكون وكسر التاء آخره ياء ساكنة \* مدينة حصينة في ولايات الساردو من ايطاليا وهي قاعدة مقاطعة باسمها واقعة عند ملتقى نهري تانارو وبلبو على مسافة ٣٦٠ ميلا من تورين الى شرقي الجنوب الشرقي بالسكة الحديدية ٠٠ عدد سكانها ٣١ ، ٠٣٣ نسمة بها محطة للسكة الحديدية ومن صناعتها المنسوجات الحريرية والصوفية وتجارها في المنسوجات المذكورة وفي المسك والخمر وقد كانت في عهد الرومانيين حصينة جدا وصارت في القرون المتوسطة عاصمة جمهورية باسمها حفظت استقلالها نحو ٥٧ سنة وكانت من أهم جمهوريات ايطاليا بواسطة أبراجها المائة الباقي منها ثلاثون قائمة الى الآن

[ أستيا ] بضم فسكون وكسر التاء وفتح الياء المثناة تحت آخره ألف \* مدينة في



اللاتيوم من ايطاليا عند مصب نهر تيبير على الضفة اليسرى من فرعه الجنوبي تبعد ١٦ ميلا عن رومية الى الجنوب الغربي . كانت تعتبر ميناء رومية فكانت مركزا مهما تاجمة بنجاح رومية وكان لها مرفأ حسن لكن الرمال والمواد المحمولة بالنهر صعبت دخول السفن فيه فدعت الضرورة الى بناء مرفأ آخر فبنوا فيه مرفأ آخر على الضفة اليمنى من النهر وبنوا في المدينة أيضا منارة على شكل منارة الاسكندرية فكانت أكبر منارة بناها الرومان

[ أستنيكا ] يضم فسكون وكسر التاء المثناة فوق وسكون الياء وفتح الكاف آخره تاء مهبوطة \* جزيرة صغيرة بين ايطاليا وكورسيكا موقعها الى الغرب من جزائر ليباريا والى الشمال الغربي من صقاية . . طولها ثلاثة أميال وعرضها ميلان وأراضيها بركانية كانت تسمى تلك الجزيرة باستيو تيندس أي العظام وإنما سميت بذلك لحادثة كانت جرت فيها وهي انه في أثناء الحروب التي جرت بين السرقوسيين والقرطاجيين كان كثير من العساكر القرطاجيين يشيرون العصيان ويغتمون الفرص لذلك وعلى الخصوص عند إبطاء القواد في إعطائهم أرزاقهم فلما اتفق ذلك مرة اجتمع نحو ستة آلاف جندي وطلبوا أرزاقهم وتوعدوا بالمردوان والتمرد ان لم تعط لهم وأهانوا قوادهم فلما بلغ ذلك سمع حكومتهم سائها ذلك فارسلت حكومتهم أمرا الى قوادهم بقتالهم عن آخرهم فركب القواد البحر وأخذوهم معهم بصورة ذهاب الى محاربة عصاة في بعض الجزائر ولما وصلوا الى الجزيرة المذكورة أنزلوا بها العسكر العصاة وأقلعوا عنهم من الجزيرة على غفلة وتركوهم بدون مأوى ولا زاد حيث انها كانت غير آهلة فهلكوا جميعهم جوعا وكندا ونفطت الارض بمعظامهم فسميت الارض بما ذكر لذلك

[ أستشن ] بفتح أوله وكسر ثانيه مشددا واسكان النون وكسر الشين آخره نون \* ابريشة في الجنوب الشرقي من لوزيانا في أمريكا . . مساحتها ٤٢٠ ميلا مربعا أكثر أراضيها سهول مرملية وقسم كبير منها عرضة لطوفان نهر ميسيسيبي الا أنها مخضبة جدا وأكثر ما ينبت فيها قصب السكر والذرة . عدد سكانها ١٠٠٠٧٥٢ نفسا من السود . وأستشن جزيرة في الاوقيانوس الاثنتينيكي بين أفريقيا والبرازيل . . طولها نحو ثمانية



أميال وعرضها ٦ أميال تبعد ١٠٥٥٠ كيلو مترا عن رأس بلما في أفريقية الى الجنوب الغربي بين ١٦ درجة و ١٩ دقيقة من الطول الغربي و ٧ درجات و ٥٧ دقيقة من العرض الجنوبي مثنائة الشكل كثيرة الجبال يبلغ علو بعضها ٢٠٨٧٠ قدما وأرضها مقفرة بركانية مغطاة بالرمال والمواد البركانية من سوانك قد جمدت ورمال وغير ذلك ولذا قيل ان هذه الجزيرة تكوَّنت من اندفاع بركان هناك وبقيت طارية من السكان والاشجار الى أن سجن نابليون الاول في سانتا هيلانة واقامت فرقة من العساكر الانكليزية لحراسته خوفا من طارق يسمي في خلاصه فأخذوا في حرق جهة منها واصلاحها ولا تكتنيرها الآن فيها مركز حربي ٥٠ وهي نقية الهواء لكن الماء فيها قليل ويكثر في سواحلها اليمام وبها من الحيوانات الثديية المعز والهررة ويكثر فيها طير البحر ونوع من السلاحف الكبيرة التي بزن بعضها نحو ٤٠٠ كيلو وتكثر فيها الاسماك اللذيذة ٥٠ وعدد سكانها اربعمائة نفس في بعض التعاديل اكتشفها جان دونوفا الاسباني سنة ٩٠٧ هجرية

[ إسوار ] بكسر فسكون وفتح الواو بعدها ألف آخره راء \* قسبة مقاطعة في ولاية بوي دُرْدُوم من فرنسا تبعد ١٩ ميلا عن كلرون الى جنوبي الجنوب الشرقى و ٨١ ميلا عن ليون الى غربي الجنوب الغربي واقعة على ملتقى نهري كروز واليه ٥٠٠ عدد سكانها نحو ٦٠٠٠ اسمها بها مدرسة جميلة وجملة محلات غمومية وبها جملة صنائع وتجارها في زيت الجوز والقنب والخمر وبها من المعادن الاتمون والفحم الحجري وغيرها افتتحها الفنداليون في القرن الخامس للميلاد

[ إسودون ] بكسر أوله وضم ثانيه مشددا مشبعاً وضم الدال الممدودة آخره نون \* مدينة في ولاية أند من فرنسا وهي قسبة مقاطعة باسمها تبعد ٢٠ كيلو مترا عن شاتورو الى الشمال الشرقى \* موقعها على نهر نيول \* وعدد سكانها نحو ١٢ ألف نفس وهي متسعة الاسواق منتظمة البناء بها من الصنائع الانسجة الصوفية كالجوخ والجوارب والدباغة وقصر الاقشة وتجارها في الحنطة والصوف والخمر والحديد والخشب والماشية وبها آثار حصن قديم وكانت سابقاً مستقلة ثم في سنة ٥٨٣ هجرية استولى عليها الانكليز



الى سنة ٩٠٣ وضمها فيليب الى أملاكهم

[ أسون ] بضم أوله وثانيه مشددا مشبعا آخره نون \* قسبة ناحية في ولاية البرنات العليا تبعد عشرة أميال عن ترب الى الجنوب الغربي عدد سكانها ٢٧٣٣٣ نفساً فيها بناء قديم وآثار معسكر روماني وللغرب فيها مع الأفرنج موقعة شديدة في القرن الثاني الهجري [ أسون ] بفتح أوله وضم ثانيه مشددا ممدودا آخره نون \* قرية في ولاية بوى دوردوم من فرنسا تبعد ٩ كيلو مترات عن اسوار الى الشرق ٥٠ عدد سكانها نحو ١٠٠٠ نفس بها قصر قديم لكونتات أوفرن جعله لويس الحادي عشر سحنا وجعلته زوجة هنري الرابع مقاماً لها

[ أسونة ] بفتح أوله وضم ثانيه مشددا ممدودا وفتح النون آخره تاء مهبوطة \* مدينة في اسبانيا من أعمال من اشبيلية تبعد عنها ٤٣ ميلا الى الشرق ٥٠ وعدد سكانها نحو ٢٠ ألف نفس وهي واقعة على سفح أكمة على رأسها حصن ينسب اليها سيأتي ذكره في كلام الاصل في الهزة مع السين وهي مهمة بالنظر الى مركزها الحربي وفيها آثار قديمة وكتابات رومانية وبها جملة مستشفيات ومنازل عسكرية ونجارتها في الحبوب والاثمار والزيتون والخمر وغير ذلك

[ أسطابوس ] بفتح فسكون وفتح العطاء الممدودة وضم الباء آخره سين \* أكبر أصلي النيل يعرف الآن بالبحر الازرق أو نيل الحبشة وهو يتألف من نهيرات منحرجها في بلاد الحبشة بين ١٠ درجات و ٥٩ دقيقة من العرض الشمالي و ٣٤ درجة و ٣٥ دقيقة من الطول الشرقي يجتاز بحيرة دمبعه ويسقي بلاد غوجام وداموت وغيرهما من بلاد الحبشة ثم يدخل سهل سنار الفسيح ثم يصب في النيل عند مدينة الخرطوم على مسيرة ثمانية كيلو مترات من مدينة حافي الى الجنوب طول مجراه ١٠٦٠٠ كيلو متر تصب فيه نهيرات كثيرة وهو سريع الجرى جدا وله شلالات يبلغ ارتفاع أحدها ٩٣ مترا وكانوا يزعمون انه النيل الحقيقي

[ إسفيدروز ] ذكره في الاصل بالباء الموحدة بعد السين وذكره البستاني بالفاء وبسط الكلام عليه وقال \* هو نهر يخرج من جبال اذربيجان وهو على عدة فرائخ من



همذان جرت عنده واقعة بين بركيارق ومحمد من سلاطين الساجوقية وكان مع محمد نحو عشرين ألفا وكان معه الامير سرمز وعلى ميمنته أمير آخر وابنه اياز وعلى مبسرته مؤيد الملك والنظامية وكان بركيارق في القلب ووزيره أبو المحاسن وعلى ميمنته كوهرائين وعن الدولة بن صدقة بن مزيد وسرخاب بن بدر بن حسوية الكردي وعلى مبسرته كربوقا وغيره حمل كوهرائين من الميمنة على مبسرة محمد وبها مؤيد الملك والنظامية فانهزموا ودخل عسكر بركيارق خيامهم فهبوا وحملت ميمنة محمد على مبسرة بركيارق فانهزمت مبسرة بركيارق وانضافت ميمنة محمد اليه في القلب على بركيارق فانهزم ووقف محمد مكانه وعاد كوهرائين من طلب المنهزمين فأتاه خراساني فقتله وأخذ رأسه وتفرقت عساكر بركيارق وبقي في خمسين فارسا وأخذ وزيره أسيراً ثم خطب ببغداد للسلطان محمد خطب له وزير بركيارق بعد أن أكرم وجعل عامل بغداد وكان ذلك سنة ٤٩٣ هجرية وكان النهر المذكور بعد ذلك أحد حدود أملاك السلطان محمد . وعليه جرت أيضا واقعة أخرى بين ابن اقسنقر الاحمدي والبهلوان وانهزم بها البهلوان أقبح هزيمة وذلك سنة ٥٥٦ هجرية ويعرف هذا النهر الآن بشاهروذ

[ اسكندرونة ] ذكرها في الاصل وقال البستاني أيضا هي فرضة من فرض تركية آسيا على ساحل بحر الروم في قضاء بيلان من ولاية حلب موقعها على الجانب الشرقي من جون باسها في عرض ٣٦ درجة و ٣٥ دقيقة شمالا وطوله ٣٦ درجة شرقا وهي على مسافة ٢٣ ميلا من انطاكية الى الجهة الشمالية ونحو ٦٢ ميلا من حلب الى الجهة الغربية . وهي ذات مرفأ حسن ولها أهمية تجارية عظيمة وكانت سابقا رديئة الهواه بواسطة وجود آجام في ضواحيها ولكن في السنين الأخيرة اعتني بتجفيف آجامها وتحسنت صحة هوائها نوعا وهذا هو السبب في تأخر عمرانها ويوجد بالقرب منها عند قرية قره مورط آثار قلعة قديمة . عدد سكانها مع قضاها نحو عشرين ألفا ولها أهمية تجارية عظيمة لانها فرضة حلب وانطاكية وجميع المدن الواقعة بين النهرين والجزيرة والعراق ولكنها منذ مدت السكة الحديدية بين بيروت وحلب ضعفت أهميتها وقد بدأها اسكندر ذو القرنين تذكارا لانتصاره على دارپوس الثالث سنة ٣٣٣ قبل الميلاد في شمالي سهل



أسوس وهو مكان لا وجود له الآن وقد استولي عليها تنكريد سنة ٤٩١ هجرية وفي سنة ١٢٤٨ كانت فيها الواقعة بين العساكر المصرية مع عساكر الدولة العلية وقد بلغت قيمت وارداتها وصادراتها في بعض السنين ٥ ملايين فرنك \* أما خليجها فهو جوف من البحر المتوسط يتصل به من الجنوب رأس الخنزير ومن الشمال قره طاش برون وهو صرفاً أمين للسفن \* واسكندرونة أيضاً مزرعة في ناحية اقليم الخروب من قضاء الشوف في لبنان تشتمل على بعض بيوت وخرابات وآثار قديمة قريبة منها \* واسكندرونة أيضاً مزرعة في ناحية اقليم الشومر التابعة لقضاء صيداء من لواء بيروت وهي على أربع ساعات من رأس القضاء

[ اسكندرية ] ذكرها في الاصل \* وقال البستاني في الذائرة أيضاً ذكر بوليه في قاموس التاريخ والجغرافيا ان المدن التي تسمى بالاسكندرية في الاعصر القديمة تبلغ نحو نيف وسبعين مدينة سميت كلها باسم الاسكندر ذي القرنين وعدد جملة منها وأعظمها اسكندرية مصر وهي \* مدينة شهيرة في القطر المصري واقعة على البحر المتوسط الى الشمال الغربي من القاهرة في ٣١ درجة و ١١ دقيقة و ٥٩ ثانية من العرض الشمالي و ٢٨ درجة من الطول الشرقي وهي قائمة على لسان بين بحر الروم وبحيرة ماريوتيس المسماة الآن مريوط \* وقد أجمع المؤرخون على أن الاسكندر المكودي الاكبر هو الذي بناها بعد أن خرب مدينة صور سنة ٣٣٢ قبل الميلاد واستولي على بلاد مصر وقد أحسن بنائها وأقام فيها سوقين عرض كل منهما ١٠٠ قدم احدهما يمتد من الشمال الى الجنوب من باب كانوب الى باب نكروبول والآخر من الشرق الى الغرب من باب الشمس الواقع على البحيرة الى باب القمر الواقع على المرفأ الكبير وكان طول الأول أكثر من فرسخ والثاني ثلثي الفرسخ وكان على جانب كل منهما أعمدة وهياكل وقصور وأقيم على جزيرة فأروس منارة مرتفعة جدا ورصيف طوله ١٠٣٠٠ متر يصل الجزيرة المذكورة بالمدينة يقال بناء بطليموس فيلادلفوس الذي تملك مصر سنة ٢٨٥ قبل الميلاد والجزيرة المذكورة هي المعروفة الآن برأس النسين وكان السوقان المذكوران يقسمان المدينة الى أربع جهات كبيرة يخللها جملة أسواق صغيرة وكان أكبر تلك الجهات جهة بروخيوم في الطرف



الشرقي من المدينة بين السوق الكبير والبحر وكانت تلك الجهة تشتمل على البانيوم  
والجناسيوم أي محل المصارعة المحتوى على عظام الاسكندر التي كانت موضوعة في اناه  
من ذهب وعلى قبور البطالسة وكان فيها أيضا الموزيوم أي محل المعارف والآداب  
والمكتبة والتياترو أي محل الالعب وعلى قصر الملوك البطالسة المزين بمسنتين اللتين أخذنا  
لاحد متاحف أوروبا من عهد قريب وتعرفان بأبرني كليو بطرة احدهما قائمة والثانية  
نائمة على سطح الارض وكان هيكل قيصر يوم قرب العمود المسمى بمسلة فرعون وكان  
بالقرب من المينا الشرقي بورس وهو المكان الذي يجتمع فيه التجار للمفاوضة في الاشغال  
وكان في الجهة الشرقية المحكمة والمدافن وبيوت التعنيط ويمتد على بعد من المدينة الى  
الجهة الغربية صخر وجدفيه حفر على هيئة أبواب قبور وكنائس وحفر على هيئة مقننات  
تعرف بجمامات كليو بطرة . . . وذكر جماعة ان الاسكندر لما استقام أمره في بلاده سار لكي  
يخترأرضاً صحيحة الهواء جيدة التربة طيبة الماء حتى انتهى الى موضع الاسكندرية فأصاب  
بها أثر بنيان وعمداً كثيرة من الرخام في وسطها عمود عظيم مكتوب عليه بالقلم المسند  
وهو القلم الاول من أقلام حمير وملوك عاد . . . أنا شداد بن عاد . . . شددت بساعدي الواد .  
وقطعت عظيم العماد . . . وشواخ الجبال والاطواد . . . وبنيت إرم ذات العماد . . . وأردت أن  
أبني هنا مدينة كإرم . . . وأنقل إليها كل ذي قدم وكرم . . . من جميع العشائر والامم . . . وذلك  
إذ لا خوف ولا هم . . . ولا اهتمام ولا سقم . . . فأصابني ما أعجبنى . . . وعمما أردت قطعني . .  
ومع وقوعه طال همي وشجني . . . وقل نومتي وسكني . . . فارتحلت بالامس عن تلك الدار . .  
لأفهر ملك جبار . . . ولا تخوف جيش جرار . . . ولا عن رغبة ولا عن صفار . . . ولكن لنفام  
المقدار . . . وانقطاع الآثار . . . وسلطان العزيز الجبار . . . فن رأيت أرى . . . وعرف خبري . .  
وطول عمري ونفاد بصري . . . وشدة حذري . . . لا يفتر بالدنيا بعدى . . . فأنها غرارة وغدارة  
تأخذ منه ماتعطي . . . وتسترجع منه ماتوثي . . . فنزل الاسكندر مفكراً يتدبر هذا الكلام  
ويعتبر ثم حشر الصناع من البلاد وخط الأساس وجعل طولها وعرضها أميالاً متساوية  
وجمع لها العمد والرخام من جزيرة صقلية وبلاد أفريقية وأفريطش ( كريت ) وأصصي  
بحر الروم وجزيرة رودس فبناها وسماها الاسكندرية ثم جال في الارض مدة ومات قبله



بشهر روزوقيل ببابل وهو الاصح ٥٠ ومنذ بنيت الاسكندرية أنتقل نحت الملك من مدينة منف اليها وصارت دار المملكة بديار مصر وكان أغسطس قيصر قد استولى على الاسكندرية وبعث ما بها الى رومية وكان أبرويز كسرى ملك العجم أرسل قائده شاهين الى مصر سنة ٦١١ قبل الميلاد ففتحها وفتح الاسكندرية وأرسل مفتاحها الى أبرويز ثم ردها ابن أبرويز الى القياصرة وكانت أيام البطالسة عظيماً كبيراً لتجارة أوروبا والبحر المتوسط مع مملكة الفرس والشرق الاقصى وبلغ عدد سكانها في تلك الايام نحو ثلاثة آلاف نفس من طوائف شتى وصارت مركزاً للعلوم والمعارف وبنيت فيها المدارس للفلسفة ووضعت فيها مكتبة عظيمة وبنى فيها الموزيوم وهو مكتب كانت تعلم فيه التلاميذ على نفقة الحكومة وبلغت الاسكندرية ما قدر لها الاسكندر من النجاح والثروة وزهت فيها رياض المعارف فأخجلت أشهر المدن في ذلك التاريخ وأغناها ولم يكن لها منافس في مجدها إلا رومية وحين انتشرت فيها الديانة المسيحية صارت ميداناً للمنازعات الدينية والسياسية وقامت فيها الخطب وكان من دأب أهلها القاء الفتن والفساد وارتكاب طرق الشعلط وإثارة العصيان وخضعت للرومانيين مدة طويلة ونقل كثير من تحفها ومصنوعاتها الفاخرة الى رومية ثم لما جعلت القسطنطينية عاصمة للإمبراطورية الشرقية تنازلت ربتها ونقص اعتبارها ٥٠ ثم في سنة ١٩ هجرية فتحها المسلمون في أيام خلافة سيدنا عمر بن الخطاب رضي الله تعالى عنه على يد عمرو ابن العاص والزبير بن العوام رضي الله عنهما بعد فتح مصر وذلك انهما في التاريخ المذكور نزلا عين الشمس وهي بقرب المطرية وكان بها جمعهم ففتحها وفتحها مصر وبعث عمرو بن العاص أبرهة بن الصباح الى الفرماة وضرب عمرو فسطاطه موضع جامع عمرو بمصر الآن واختلطت مصر وبنى موضع الفسطاط الجامع المعروف بجامع عمرو بن العاص ثم توجه الى الاسكندرية ففتحها عنوة بعد وقعة كبيرة وحصار ١٤ شهراً وانهمز اليونانيون منها وتشتت شملهم والتجأ بعضهم الى السفن ثم في غيابه انتهزوا فرصة وفتكوا بالحرس الذين أقامهم عمرو فيها فلما رجع تشتت شملهم وكتب عمرو بن العاص الى سيدنا عمر رضي الله تعالى عنه أتى فتحت مدينة فيها اثنا عشر ألف بقال يبيعون البقل الاخضر وأصبت فيها أربعين ألف يهودي عليهم الجزية وليس في هذا شيء من المبالغة لأن عدد أهلها في ذلك



التاريخ كان من ستمائة ألف الى تسعمائة ألف نسمة وروى أن عمرا كتب الى الخليفة يستشير فيما يفعله في المدينة ليعلم هل ينبغي له أن يصونها ويحفظها أو يبيسها للنهب فأجابته الخليفة يلومه على ما خطر بهاله من اباحتها للنهب ثم في سنة ٢٥ حدث فيها ثورة كبيرة وذلك ان الروم عظم عليهم فتح المسلمين اياها وظنوا انهم لا يمكنهم الاقامة في بلادهم بعد خروج الاسكندرية من يدهم فكاتبوا من كان فيهم من الروم ودعوهم الى نقض الصاح فأجابوهم الى ذلك فسار اليهم من القسطنطينية جيش عظيم وعليهم منويل الخصى فارسوا بها واتفق معهم من بها من الروم الا المنقوس فلم يوافقهم بل ثبت على صلحه فلما بلغ عمرا سار اليهم وسار اليه الروم فلحقوا واقتتلوا قتلا شديدا فانهمز الروم وتبعهم المسلمون الى أن أدخلوهم الاسكندرية وقتلوا منهم في البلد قنلة عظيمة منهم منويل الخصى وكان الروم لما خرجوا من الاسكندرية قد أخذوا أموال أهل تلك القرى من وافقهم ومن خالفهم فلما ظفر به المسلمون جاء أهل القرى الذين خالفوهم فقالوا لعمرو ان الروم أخذوا دوابنا وأموالنا ولم نحائف عليكم وكنا على الطاعة فرد عليهم ما عرفوا من أموالهم بعد اقامة البيعة ثم هدم عمرو سور الاسكندرية . . . وذكر ابن الاثير بعض حوادث جرت بالاسكندرية وهي بيد المسلمين . . . منها انه لما ولي عبد الله ابن طاهر مصر سنة ٢١٠ هجرية أقبل طائفة من الاندلس والناس في فتنة ابن السرى ونصر بن شيث وغيرهما فارسوا في الاسكندرية ورئيسهم يدعى أبا حفص وتغلبوا عايبها وكان ذلك قبل قدوم ابن طاهر فلما قدم أرسل في طلبهم الى الحرب ان لم يدخلوا في الطاعة فأجابوه وسألوه الامان على أن يرحلوا عنها الى بلاد الروم فأعطاهم الامان فرحلوا الى افريطش ولما استعمل بابكيال التركي أحمد بن طولون على مصر لم تكن له أعمال الاسكندرية وهذا دليل على انها كانت مستقلة ولها أعمال خاصة بها في تلك الايام ثم صارت لابن طولون ثم نداولتها ولاة الاغالبية من قبل العباسية ولما كانت دولة المهدي العلوي جهز ولده أبا القاسم القائم وأرسله الى مصر ففتح الاسكندرية فيما فتح فارسا اليه المنقندر بالله مؤنسا الخادم في جيش كثيف فخاربه وأجلى المغاربة عن تلك الديار ثم أرسل المهدي الى الاسكندرية جيشا مع قائد يقال له حباسة سنة ٣٠٢ هجرية فغلب عليها فارسا المنقندر مؤنسا فخاربه



المغاربة في أربع دفعات آلت الى انهزامهم بعد ما قتل منهم جم غفير وقتل المهدي حياسة لانكساره ثم عاد المهدي فارسل اليها ولده أبا القاسم ثانيا سنة ٣٠٦ فدخل الاسكندرية وخرج منها عامل المقنن وذلك سنة ٣٠٧ فارسل المقنن مؤنسا ووافت النجدات الى القائم في ثمانين مركبا ورسد في الاسكندرية فارسل المراكب أيضا فكانت بين الفريقين وقعة هائلة أنجحت عن انكسار المغاربة وكذلك كان أمر عساكر القائم في البر مع مؤنس ٠٠ سنة ٣٢٢ كان المهدي قد توفي وولى مكانه ولده أبو القاسم القائم فارسل جيشا مع خادمه زيدان فدخلوا الاسكندرية وذلك في دولة الاخشيد فقاتلهم الاخشيد وهزمهم وبقدوم المعز العلوي كان تمام الاستيلاء على مصر والاسكندرية ومن ذلك الوقت صارت للدولة العلوية المغربية ٠٠ سنة ٤٦٥ فسدت أحوال المستنصر العلوي بمصر ودخلها ناصر الدولة الحمداني وكان بالاسكندرية جماعة من العبيديين قد استولوا عليها فأخذها منهم ناصر الدولة على الامان واشتدت شوكته وأخذ من المستنصر أموالا وأمتعة كثيرة وقطع خطبة المستنصر بالاسكندرية ودمياط ثم قتل ناصر الدولة ٠٠ ولما توفي المستنصر سنة ٤٨٧ كان قد عهد بالخلافة لولده نزار نخلعه الا فضل وولى المستعلي وهو أخو نزار فهرب نزار الى الاسكندرية وباع له أهلها فسار اليه الا فضل وحاصره بها فعاد خائبا ثم جمع الجوع وعاد فحاصره فأخذه وقتله وصفت الخلافة للمستعلي ٠٠ وفي سنة ٥٦٢ ملك الاسكندرية أسد الدين شيركوه بن شادى وهزم عنها الفرنج والمصريين واستناب بها صلاح الدين بن أخيه أيوب فاجتمع الافرنج والمصريون وعادوا الى الاسكندرية وحاصروها وشدوا الحصار فسار اليهم أسد الدين من الصعيد فطالب الافرنج والمصريون الصالح على أن تكون الاسكندرية للمصريين فتم ذلك وعاد شيركوه الى دمشق ولما كانت دولة صلاح الدين الابوي بعد عمه شيركوه قصد الافرنج الاسكندرية من صقاية سنة ٥٦٩ باسطول مؤلف من مائتي شينى تحمل الرجال و ٣٦ طريدة تحمل الخيل و ٦ مراكب كبار تحمل آلة الحرب و ٤٠ مركبا تحمل الازواد وكانت عدة الرجال خمسين ألفا والفرسان ألف وخمسمائة فوصلوها على حين غفلة من أهلها في ٢٦ ذي الحجة فخرج أهل الاسكندرية بالسلاح ليمنعونهم من النزول وأبعدوا عن البلد فأمرهم الوالي بملازمة السور ونزل



الافرنج الى البر وتقدموا الى المدينة ونصبوا عليها المنجنيقات وقاتلوا أشد قتال وظهر  
من شجاعة أهل الاسكندرية ما بهر الافرنج وسيرت الكتب في الحال الى صلاح الدين  
ودام القتال أول يوم الى آخر النهار ثم عاود الافرنج القتال ناني يوم وجدوا ولازموا  
الزحف حتى قرب الافرنج من السور ووصل ذلك اليوم من العساكر الاسلامية كل  
من كان قريبا من الاسكندرية وبذلك تقوت أهلها وأحسنوا القتال فلما كان اليوم الثالث  
فتح المسلمون باب المدينة وخرجوا على الافرنج من كل جانب وكثر الصياح في كل جانب  
فارتاع الافرنج واشتد القتال وأحرق المسلمون دبابات الافرنج ودام القتال الى آخر النهار  
وانجلى الامر عن نصر المسلمين وعادوا الى المدينة مستبشرين بفتور حرب الافرنج  
وكثرة قتلاهم ثم أتى البشير بقدم صلاح الدين فعادوا المسلمون القتال واشتد خوف  
الافرنج فهاجمهم المسلمون ليلا ووصلوا الى خيامهم فغنموا ما فيها وهرب كثير من الافرنج  
الى البحر وغرق بعض سراكبهم وتشتت شملهم وهذه الحادثة من أهم الحوادث التي جرت  
على الاسكندرية في الحروب الصليبية . . . وقد ذكر القزويني نبذة من في ملك الاسكندرية  
بعد الاسكندر ما خصها ان البطالسة ملكوها أولا ثم القياصرة الرومانيون ثم المسلمون  
وكانت المدة من ملك البطالسة الى ملك المسلمين ستمائة وبضعا وسبعين سنة وفي خلال  
هذه المدة كانت الفرس قد غلبت على القياصرة وملك مصر والاسكندرية في أيام  
كسرى أبرويز كما علمت ولبتت في يدهم عشر سنين الى أن أخذها منهم هرقل ثم ذكر  
نبذة في الحوادث التي جرت عليها ما خصها ما قدمناه الى صلاح الدين ثم صارت بيد  
دولة المماليك من الاتراك وفي ذلك العصر كانت الفتن بها كثيرة بين الافرنج والمسلمين  
والاتراك وذكر أيضاً في وصفها نبذة تقدم بعضها . . . وقال أبو عمرو السكندري أجمع الناس  
انه ليس في الدنيا مدينة على ثلاث طبقات غير الاسكندرية . . . ولما دخلها مروان بن عبد العزيز  
أمر باحصاء سكانها فكانوا ستمائة ألف نفس ومع ذلك كان في أطرافها خراب هذا ومع  
كل ما جري على الاسكندرية في تقلبات الزمان كان لها مركز معتبر بين البلاد ولم  
يطأ عليها السقوط والانحطاط الا بعد اكتشاف طريق الهند والشرق من رأس الرجاء  
الصالح فنقص عدد سكانها الى ستة آلاف وقام فيها المماليك فتمموا دمارها . . . ثم في سنة



١٧٩٨ استولى عليها الفرنسيون وبقيت يدهم الى سنة ١٨٠١ فأخذها الانكليز وبقيت في يدهم الى ١٨٠٣ وفي أثناء تلك المدد كانت قريبة من الخراب والدمار ولم يزل هذا شأنها الى زمن محمد علي باشا وفي أيامه تغير طالعها وابتدأ نجم سعدتها في الظهور وتدرجت ساعدة سلم الارتقاء الى زمن الخديوي اسماعيل وفيه ظهر رونقها واتسعت شوارعها وزادت أبنيتها وشيدت فيها جملة مبان نفيسة وقصور شامخة وسرايات باذخة وعدة أبنية عمومية وجملة مدارس أهلية وأجنبية وأقيم فيها عدة محال مالية لشركات متنوعة ومستشفيات وأجزخانات ومعامل كباوية وصناعية ومينتان احدهما في شرقها والاخرى في غربها ومنار كبير لارشاد السفن ثم في سنة ١٢٩٨ هجرية ابتدأت حادثة أحمد صراي باشا المشهورة في خلافه على محمد توفيق باشا الخديوي فحاصر الاسطول الانكليزي الاسكندرية من جهة البحر وأطلقت المدافع عليها حتى تخرب أكثرها وخصوصا دور الحكومة وما بلى الميناء وأحرقت مؤخرة جيش عرابي المذكور حين انسحابها منها ما أبقته قنابل الاسطول الانكليزي وبعد استتباب الامر لجيش الاحتلال الانكليزي شرعت الحكومة والاهالي في بنائها باحسن مما كانت . . . وهي الآن بلدة باهية باهرة وروضة بالعارف والصنائع زاوية باهرة فيها من الابنية الفاخرة ما يدهش الابصار مثل سراي رأس التين العامرة وسراي الرمل وسراي المنزه وسراي المحكمة المختلطة وغير ذلك وفيها من المنزهات الشهيرة الرمل الذي هو في غاية الظرافة وجودة الهواء ثم الحمودية وغير ذلك وأصبحت شوارعها تجاري شوارع أوروبا في حسنها وترتيبها ونورها الكهربائي ومركباتها الكهربائية وهي مقسومة الى سبعة أقسام وهي . الجرك . والمنشية . واللبان . ومينا البصل . والقطار بن . ومحرم بك . والرمل . وهي محور تدور عليه التجارة الاور وباوية والسورية والهندية وغيرها ومن أهم صادراتها القطن ثم الحبوب ومن مصنوعاتها الانسجة القطنية والحريرية والصوفية والفخارية والحلى والمجوهرات وغير ذلك وعدد سكانها على بعض التقاويم ٣١٩٧٦٦ نفسا من صرب وترك وقبط وعجم وأرمن ويهود وأفرنج من أغلب الجهات وتام الكلام عليها سيأتي في ترجمة مصر

[ أسكوب ] يضم أوله واسكان ثانيه وضم الكاف الممدودة آخره باه موحدة \*



مدينة في روم ايلي من السلطنة العثمانية في أوروبا وهي قسبة قضاء ولواء باسمها في ولاية برزرين واقعة على نهر واردار علي مسافة ١٨٠ كيلو . ترامن صوفيا الى الجنوب الغربي عدد سكانها خمسة عشر ألف نفس وفيها قلعة من بناء الرومانيين وضواحيها كثيرة الاشجار وبقرها يوجد بناييع معدنية فتحها الملك السعيد ايلدرم بايزيد سنة ٧٩١ هجرية \* وأسكوب أيضاً لواء واقع في الجهة الشمالية الغربية من مكدونيا القديمة يحتوي على سبعة أفضية وهي مدينة اسكوب . المتقدمة . وقوجانه واشتب . وراوشيته . وبلنقة . وقومانوه . وقره طو . تشتمل كلها على ٦٥١ قرية تحتوي على نحو تسعة آلاف بيتا وعدد سكانها نحو مائة وعشرين ألفاً نصفهم مسلمون

[ إسكودار ] أو اسكدار \* مدينة على الساحل الاسيوي من البوسفور نجاه القسطنطينية من أعظم المدن الملحقة بها واقعة على جملة تلال تحتوي على قضاء قرنال الواقع على ساحل مرمر وقضاء بيكوس على ساحل البوسفور عدد سكانها نحو ثمانين ألف نسمة بها عدة جوامع ومساجد بعضها بناء محرمة سلطنة ابنة السلطان سليمان وروملي محمد باشا والسلطنة والدة السلطان مراد الثالث والسلطنة والدة السلطان ابراهيم وبها أيضاً قصر شاهاني ومنزل للدر او يش ومقبرة محاطة بشجر السرو مخصوصة با كبار سكان القسطنطينية وتربة للانكليز مدفون بها نحو ثمانية آلاف جندي وبها عمود من آثار بناء ماروشتي مكتوب عليها بعدة لغات وبالقرب منها منازل عسكرية وبها أيضاً جملة أبنية جميلة ومعامل للحزير وعدة منتزهات وكانت مركزاً تجارياً مهمم وبها أنشئت أولي المطابع التركية سنة ١١٣٥ هجرية

[ إسكوزيال ] بكسرفسكون وضم الكاف الممدودة واسكان الراء المشبهة بعدها ياد مئناة تحت بعدها ألف ساكنة آخرة لام \* بلدة في أسبانيا تبعد ٣٥ كيلو مترا عن مدريد الي الشمال الغربي عند منحدر وادي رامة سكانها ٣٠٠٠ نفس

[ أسكولي ] بفتح فسكون وضم الكاف المشبعة ثم لام مكسورة آخرة ياه \* مدينة في ايطاليا وقسبة مقاطعة . موقعها على الضفة اليمنى من نهر تروننو تبعد ٨٧ ميلا عن رومية . عدد سكانها احدى عشر ألف نفس ولها ميناء على النهر المذكور محصنة بقلعتين



وبها حلة مدارس ومكتبة ٠٠ أما المقاطعة فمساحتها ٨٠٨ أميال مربعة وعدد سكانها ٢٠٣٠٠٩ أنفس ومن حاصلاتها الحبوب والزيت والعسل والحرير والصوف

[ إسكيا ] بكسر فسكون وكسر الكاف وفتح الباء آخره ألف \* جزيرة إيطالية في البحر المتوسط واقعة في عرض ٤٠ درجة و ٤٣ دقيقة و ٥٤ ثانية شمالا وطول ١٣ درجة و ٥٧ دقيقة و ٤٥ ثانية ٠٠ مساحتها ٢٦ ميلا مربعا وعدد سكانها ٢٥ ألف نفس وبها بركان ارتفاعه عن البحر ٢٥٠٠ قدم آخر هيجانه كان سنة ٧٠١ هجرية ويوجد في تلك الجزيرة أيضا ١٢ بركان صغار ومن حاصلاتها الحبوب والفواكه والزيت والحرير ومن معادنها الحديد والكبريت والملح وبها حمامات معدنية وهي جيدة الهواء كثيرة الفواكه وبها قلعة ظريفة قائمة على صخر عال خارج من البحر متصل بالجزيرة برصيف قيل ان الفونس الاول ملك أراغون هو الذي بني القلعة المذكورة وانه طرد رجال هذه المدينة وزوج نسائهم بجنوده

[ أسكي حصار ] كلتان تركيتان معناهما الحصن القديم ٠٠ اسم لمدينتين في أناتولي \* احدهما في قضاء ميلاس التابع لواء منتشا في ولاية ايدين على مسيرة مائة وعشرة كيلو مترات من ازمير الى الجنوب الشرقي بها آثار قديمة \* والثانية واقعة في قضاء دكزلي التابع لواء ايدين فتحها الاتراك سنة ست مائة وأربعين وعشرين هجرية وخربها نمرلك سنة ٨٠٥ وبها عدة أسوار وهياكل الا أن كثرة زلازلها جعلتها مقفرة

[ أسكي زغره ] \* قصبة قضاء باسمها في لواء قلعة من ولاية ادرنه واقعة في سفح جبال بلقان الجنوبي على مسافة ٧٠ ميلا من ادرنه الى الشمال الغربي ٠٠ عدد سكانها عشرين ألف نفس وبقرها عدة بناييع معدنية وبها كثير من الجوامع وأهم مصنوعاتها السجاجيد وبنيت فيها كثير من الورد وقضاؤها يشتمل على مائة قرية وعدد سكانها نحو ثلاثة وأربعين ألفاً أو خمسمائة وثمانية وأربعين نفساً خمسهم مسلمون

[ أسكي شهر ] \* قصبة قضاء باسمها في لواء كوناية من ولاية خدادوند كار واقعة على بورسك جاي على مسيرة ٢٧ ميلا من كوناية الى الشمال الشرقي بها غدة معادن وجلة



معامل لصنعه ٥٥ أما القضاء فيحتوي على ناحية القصبه المذكورة وناحية سفيد فازي واين اوكي و ٨٥ قرية و ١٥ محلات ٥٥ وعدد سكانه نحو ٣٣٠٣٦ نفسا وتشتمل ناحية اسكي شهر على ٣٥ قرية وعدد سكانها نحو ١٦ ألف نفس

[ اسلام آباد ] \* مدينة في نواحي كالكنا من بلاد الهند الانكليزية واقعة في عرض ٢٢ درجة و ٢٢ دقيقة شمالا وطول ٦٨ درجة و ٢٥ دقيقة شرقا ٥٥ عدد سكانها ١٢ ألف نفس وأهم صناعتها بناء السفن والانسجة القطنية كانت في أيدي الافغانيين ثم انتقلت منهم الي أمراء اركان ثم استولى عليها المغول ثم أخذها الانكليز سنة ١١٧٤ هجرية \* و اسلام آباد أيضا مدينة في مقاطعة كشمير من بلاد السيك المتحدة في هندستان موقعها على نهر جلم تبعد عشرين كيلو مترا عن كشمير الي الجنوب الشرقي بها تسج الشالات المشهورة

[ إنديا ] بكسر فسكون وفتح اللام واسكان الميم وفتح الياء آخره تاء مربوطة \* مدينة وقصبه لواء باسمها في ولاية ادرنة واقعة على شعبة من نهر طونجة في سفح جبال بالقان الجنوبي تبعد ٦٥ ميلا عن ادرنة الي شمالي الشمال الشرقي ٥٥ وعدد سكانها ٢٥ ألف نفس ومن مصنوعات الانسجة الصوفية والاسلحة وفي ضواحيها يستنبت كثير من الورد ويستخرج ماؤه وعطره وكل سنة في شهر حزيران تقام فيه سوق كبيرة ولواؤها يحتوي على ثمانية أقضية وهي قضاء المدينة المذكورة وقضاء يانبولي وقضاء قرين آباد وقضاء زغراء جديد وقضاء ايدوس وقضاء اخيولي وقضاء برغوس وقضاء مسوري ويحتوي اللواء المذكور على ٨٣٣ قرية ٥٥ وسكانه نحو ٢٥٠ ألف نسمة ويحتوي قضاء اسلامية على ٦٧ قرية تحتوي على نحو سبعين ألف بيت عدد أهلها ٤٢٣٣٦ نفس ثلثهم مسلمون

[ اسماعيلية ] \* مدينة في مصر السفلي واقعة على الشاطئ من بحيرة التمساح في منتصف ترعة السويس الممتدة من البحر المتوسط الي البحر الاحمر على الطرق الحديدية الممتدة من الاسكندرية والقاهرة الي السويس وبور سفيد وهي الي الجهة الشرقية من الزقازيق تروها مياه النيل المجلوبة من ترعة الزقازيق الي ناحية التمساح ٥٥ عدد سكانها نحو



عشرة آلاف نفس بناها الخديوي اسماعيل سنة ١٢٨٠ هجرية لتكون مركزاً متوسطاً لأعمال التزعة المذكورة وهي بلدة كبيرة على الطاقس الاوروبوى بها جملة حمامات وبها سراى جميلة خديوية وجملة مكاتب وشوارع نظيفة مظلمة بالاشجار وتنقسم كبور تسعيد الى قسمين قسم للعرب وقسم للافرنج وهي آخذة في الترقى يظهر ان مستقبلها لحسن مركزها سيحوز أهمية تذكر

[ أسنا ] ذكرها المصنف في الاصل وذكرها البستاني أيضاً وقال هي \* مدينة باقى الصعيد واقعة على الضفة الغربية من النيل بين نيبه والشلال الاول ورائها ادفو واسوان وبلاد النوبة بين ٣٥ درجة و ١٧ دقيقة من العرض الشمالى و ٣٠ درجة و ١٤ دقيقة من الطول الشرقى \* عدد سكانها نحو ستة آلاف نفس وبها جملة أسواق وعدة حمامات وبها كثير من النخل والبساتين والآثار القديمة وكانت سابقاً عامرة جداً وكان بها مغامل للانسجة القطبية والملاآت والخزف وزيت الخس ومخازن للصمغ وريش النعام والعاج وغير ذلك [ أسوان ] ويقال لها أسوان وسوان \* مدينة فى صعيد مصر واقعة على الضفة اليمنى من نهر النيل فى عرض ٢٤ درجة و ٥ دقائق شمالاً وطول ٣٠ و ٣٥ دقيقة شرقاً \* عدد سكانها نحو خمسة آلاف نفس من العرب والاقباط وغيرهم وهي تابعة لمديرية اسنا وهي مركز تجارى وسياسى وتجارتهما البلخ والسنا والعاج وريش النعام والتمر الهندى والقهوة وقد جرت بالقرب منها فى سنة ١٢١٤ واقعة بين الفرنسيين والمهاليك وكانت الدائرة على الفريق الثانى ويوجد فى الجهة الجنوبية من مدينة اسوان الحالية آثار أسوان القديمة التى مات فيها فى القرون المتوسطة ٢٠ ألفاً بدء الطاعون وكانت سابقاً كثيرة الحبوب والفواكه والخضر والبقول والحيوانات من الابل والبقر والغنم وكان يتوصل من واحاتها الى عيذاب ومن عيذاب الى الحجاز والى اليمن والهند وكان سكانها من عرب شيطان ونزار بن ربيعة ومصر ومن عرب قريش \* وفى سنة ٣٤٤ هجرية أغار ملك النوبة على أسوان وقتل جمعا من المسلمين فخرج اليه عبد الله الخازن الذى كان على عسكر مصر فاوقع بملك النوبة وأسر عدة من رجاله \* وقال المقرئى كان باسوان ثمانون رسولا من رسل الشرع وكثير من الشرفاء والمؤرخين وكان بشعر اسوان بنو الكنز من ربيعة



أمراء ومدوحون ورجال من العسكر مكملون السلاح موظفون لحفظ الثغر من هجوم  
 النوبة والسودان عليه فلما انقرضت الدولة الفاطمية أهمل ذلك فسار ملك النوبة في جم  
 غفير ونزل نجاه أسوان في الجزيرة المسماة باسمها وأسر من كان فيها من المسلمين ثم استولى  
 على الثغر أولاد الكنز وأفسدوا فإدا كبيرا ووقع لهم مع ولاة أسوان عدة حروب  
 الى أن كانت المحن منذ سنة ٨٠٦ هجرية وخرب إقليم الصعيد فارتفعت يد السلطنة عن  
 نجر أسوان ولم يبق للسلطان في مدينة أسوان وال ثم في سنة ٨١٥ زحفت هوارة  
 وحاربت أولاد الكنز وهزموهم وقتلوا الرجال وسبوا النساء والأولاد واسترقوا الجميع  
 وهدموا سور المدينة ومضوا بالسي تاركين المدينة خرابا لا سكن بها ثم لما فتح السلطان  
 سليم الأول بلاد مصر رمم أسوان وعمرها وهذه المدينة قريبة جدا من خط السرطان  
 ولذلك يكاد الظل يزول منها تماما يوم الانقلاب ٠٠ وجزيرة أسوان هي في طول ميل  
 واحد وعرض نصف ميل واقعة قبالة أسوان كانت هذه الجزيرة مقرا للفراعنة من الدولة  
 التاسعة والعشرين يوجد فيها جملة آثار قديمة منها مقياس يعرف به ارتفاع النيل عند  
 فيضانه ومنها عدة هياكل خربة وذراع مصري قديم وعدة قطع خزفية عليها كتابات يونانية  
 وتربة أسوان خصبة نضرة يكثر فيها النخل والتوت والسدر وغير ذلك وقد ذكر المصنف  
 في الاصل أسوان بغير ما ذكرناه

[ إسوج ] بكسر فسكون ويقال لها سويد وسويدن مملكة في أوروبا الشمالية يتألف  
 منها مع نروج شبه جزيرة موقعها بين ٥٥ درجة و ٢٠ دقيقة و ٦٩ درجة من العرض  
 الشمالي و ١١ درجة و ١٠ دقائق و ٢٤ و ١٠ دقائق من الطول الشرقي  
 حدودها •• يحدها شمالا وغربا نروج ومن الجنوب الغربي جونا سكا جراك وجنوبا  
 بحر البلطيك وشرقا البحر المذكور وخليج بوننيا ومن الشمال الشرقي فنلاند وهي  
 منفصلة عن نروج بمعظم سلسلة جبال سكندينافيا بينهما طريق عريض معظم طولها ٩٧٠  
 ميلا ومعدل عرضها ٢٠٠ ميل  
 جبالها •• منها سلسلة هي كالمود الفقري لشبه جزيرة سكندينافيا معظم القسم  
 المرتفع منها واقع في نروج والقسم الجنوبي منها كله في نروج ومنها جبال سوليتلما في عرض



٦٧ درجة وجبال سلفيل في عرض ٦٣ درجة مشتركة بين إسوج وزوج وهي قائمة في جهة نروج قائمة في جهة إسوج ويتألف منها في جهة إسوج نجاد ارتفاعها نحو أربعة آلاف قدم يتخللها أحيانا قم مرتفعة أعلا ارتفاعها ألف قدم ثم تأخذ تلك النجاد في الانخفاض التدريجي الى مساواة البحر

بجيرانها ٥٥ كثيرة تغطي مساحة أربعة عشر ألف ميل مربع وهي أكبر بحيرات أوروبا عدا بحيرتي لادوغا وأونيفا في روسيا

أنهارها ٥٥ فيها جملة أنهر معظمها يجري من سلسلة الجبال جنوبا بشرق الى خليج بوئينا ماعدا نهر نلار وأكبر هذه الأنهر نهر دال الذي يصب في خليج بوئينا وله شلال عظيم قرب مصبه يحيط به حدائق بهجة المنظر ومنها نهر انجرمان الذي طوله مائتان وأربعمون ميلا تجري فيه سفن محو لها ستمائة طولوناة على مسيرة ستين ميلا من مصبه تربتها ومعادنها ٥٥ غالب تربتها قابضة الخصب والكثير منها مؤلف من السيليكات والاراضي الجيدة منها نحو ٥٣ في المائة من مساحة المملكة كلها وبقية الاراضي رمال متفجرة وصخور وبقاع من الاراضي الخصبه ١٣ في المائة وخمسة منها مرعى للمواشي و ٨٢ منها غابات ٥٥ ومن معادنها النحاس والرصاص والحديد والتوتيا والفضة والذهب والكوبلت والنيكل والمنغنيسيا

هواؤها ٥٥ بارد على العموم الا أن الحرارة المتوسطة في ستوكهلم في عرض ٥٩ درجة و ٢٠ دقيقة هي نحو ٤٢ درجة وفي الشتاء ٢٥ درجة وفي الصيف ٦٢ درجة أما في لوند في عرض ٥٥ درجة و ٤٢ دقيقة فالحرارة المتوسطة ٤٥ درجة وفي الشتاء ٣٠ درجة وفي الصيف ٦٢ درجة والحرارة المتوسطة في قالون في عرض ٦٠ درجة و ٣٦ دقيقة ٤٠ درجة وفي الشتاء ٢٢ درجة وفي الصيف ٥٨ وفي الحدود الروسية في عرض ٦٨ درجة و ٣٠ دقيقة في مكان ارتفاعه ألف وأربعمائة وأربعون قدما فالحرارة المتوسطة ٢٧ درجة وفي الشتاء درجتان فقط وفي الصيف ٥٥ درجة ومدة الصيف في لايبونيا الاسوجية تبلغ شهرين فقط وأطول نهار في ستوكهلم يبلغ ١٨ ساعة ونصف وأقصر نهاره خمس ساعات ونصف وفي تورينا أطوله يبلغ اثنين وعشرين ساعة



أشجارها ومزروعاتها ٠٠ يوجد في غاباتها مقدار عظيم من خشب الصنوبر والرائج وفي أواسط البلاد يوجد كثير من السوسن والصفصاف وفي الجنوب ينمو السنديان والزان والدردار وأشجار الفاكة في درجة ٦٠ من العرض قليلة جدا ماعدا شجر الكرز أما في شمالي درجة ٦٨ من العرض فقلما تنمو شجرة وفي جميع الجهات يزرع الشوفان والحنطة واللوبياء والفول والبطاطة ويوجد التفاح والآجاص في الاقاليم الجنوبية والمشمش في البلاد كلها وفي جوار ستوكهلم يزرع التبغ

حيواناتها وطيورها وأسمائها ٠٠ حيوانات إسوج بالنسبة الى غيرها قليلة جدا وأهمها الدب الاسمر والذئب والثعلب والاييل والرنة والوعدل والسمور والبادستر والارنب والسنجاب ٠٠ ومن طيورها النسر والشاهين والبازي والبط والاوز وعلى شاطئ البلطيك توجد الطيور الشاطئية بكثرة ومعظم الحيوانات الاهلية صغير ووردي. ولذا من عهد قريب استحضروا كثيرا من الحيوانات الاجنبية الجميلة وأقيمت محلات عمومية لتربيتها لاسيما الاغنام ويوجد من الاسماك في الانهار والبحيرات والبحور أنواع كثيرة وللاهمالي احتفال عظيم في صيدها

أقسامها وسكانها وصناعاتها ٠٠ تنقسم أسوج الى ثلاثة أقسام كبيرة وهي غتلند وستيند وزلند وكل منها تحتوي على جملة مقاطعات وجملة مدنها ٨٩ مدينة أكبرها ستوكهلم وهي المدينة الوحيدة فيها وأهلها فرع من نسل السنكدينا طوال القامة حمراء اللون أقوياء البنية أهل نشاط أكثرهم فلاحون يشتغلون في الفلاحة والبناء والاشغال الشاقة في المعامل رجالا ونساء ومن مدة ليست بطويلة شرعوا في المهاجرة الى الولايات المتحدة الامريكانية فباع عدد المهاجرين في بعض السنين نحو أربعين الف نفس ثم في السنين الاخيرة تقدمت الصناعة عندهم فقل عدد المهاجرين الى أقل من الربع والصنف المتوسط من الالهالي يتعاطون أنواع التجارة أو يدبرون المعامل والاشراف منهم يبايعون نحو ألف وستائة عائلة أكثرهم فقراء حيث عظمتهم تمنعهم من تعاطي الاسباب العادية ومساحتها ١٧١٠٧٥٠ ميلا مربعا

تجارها ٠٠ أهم وارداتها المنسوجات والبهارات والمعادن المصنوعة وغيرها والسفن



والمركبات والآلات والعظام والجلود والصبغات ونحو ذلك وصادراتها الخشب والمعادن  
والحبوب والموائى والشحم والزيت والورق والقطران  
نقودها ومقاييسها ٠٠ أساس نقودها الذهب وتستعمل النقود الفضية والنحاسية  
للقود القليلة القيمة والنقود الذهبية مؤلفة عندهم من ٩٠ في المائة من الذهب ومن  
١٠ في المائة من البرونز والنقود الفضية مؤلفة عندهم من الفضة والنحاس والنقود  
البرونزية مؤلفة من ٩٥ في المائة من النحاس و ٤ في المائة من القصدير وواحد في المائة  
من التوتيا ٠٠ والميل الاسوجي يساوى ٢٣٥، ٦٦ من الميل الانكليزى  
والميل المربع يساوى ٤٣٨٧ من الميل الانكليزى المربع وواحد المقيسات عندهم القدم  
المكعبة وهى عشر كانات كل منها تساوى ١٠٠ قيراط مربع  
طرقها ٠٠ يوجد بها كثير من الترع للملاحة تمخر بها المراكب التجارية ٠٠ والطرق  
الحديدية منتشرة فى جميع جهاتها يبلغ مقدارها ٣٠٠٠ ميل والاسلاك البرقية تبلغ ١٩  
ألف كيلو مترا ولقنهم العامة اللغة السويدية والقاطنون فى بلادهم يتكلمون بلغاتهم  
ودياتها العامة الرسمية هي البروتستانية ويوجد فيها نحو ٦٠٠٠ نفس من الكاثوليك  
و ٢٠٠٠ من اليهود ويوجد فى شمالي المملكة قبائل صغيرة فى غاية الغباوة والجهل يعبدون  
الاونان أما التعليم عندهم فهو جبرى ومجانا والمعارف منتشرة عندهم انتشارا عظيما بل  
قيل انها أرقى ممالك أوروبا فى القراءة والكتابة ويندر وجود من لا يعرف القراءة  
والكتابة عندهم حتى انه من جملة نظامهم عدم جواز اقتران النساء بالرجال ما لم يكن بأيديهن  
شهادة البراعة فى القراءة والكتابة والخطاطة والتنطيرز ويوجد فى إسوج نحو ٨٠٠٠  
مدرسة عامة للذكور والانات وقد بلغ عدد المعلمين فيها فى بعض السنين نحو ستة آلاف  
معلم ويوجد فيها أيضاً مدارس صناعية وحربية وطبية وفلسفية وفيها أيضاً جمعيات  
علمية وأدبية ومالياتها فى غاية الانتظام يبلغ ايرادها سنويا خمس ملايين من الجنيهات  
ومصرفها كذلك وعليها من الديون نحو ١٥ مليون من الجنيهات  
بحريتها التجارية والحربية ٠٠ لها بحرية تجارية يبلغ محمول سفنها البخارية ٢٣٣  
ألف طن ولها أسطول واحد يعرف بالأسطول الملكي أكبر بارجة مدرعة فيه محمولها



١٥٠٠ طونولانة وقوتها توازي قوة ٣٥٠ حصاناً وجيشها مدرب ومنظم على القتال والتعليقات الحربية وهو في مدة السلم ٤٠ ألف مقاتل ويمكن ايصاله مدة الحرب الى نيف ومائة ٠٠

حكومتها ونظاماتها ٠٠ تتألف حكومتها من إسوج وزوج معاملة واحدة الا أن لكل منهما نظمات خاصة استقلالية في غير الامور العسكرية والسياسية فانها تابعة فيها لحكم إسوج مباشرة وعليها ملك واحد وهو ملك إسوج والحكومة دستورية ويرث الملك الذكور من نسل الملك دون الاناث والقوة الاجرائية محصورة في الملك ولكنه ملزوم بالمفاوضة والمشاورة لديوان المشورة المؤلف من عشرة أعضاء يقال لائنين منها وزير الدولة واليهما مفوضة نظارة العادلية والخراجية وتلقب الثمانية الباقية بمشيري الدولة وتفوض الى خمسة منهم نظارة البحرية والحربية والمدلية والدينية والداخلية وأعضاء ديوان المشورة عموماً مسؤولون عن أعمال الحكومة ومن عادة الملك أن يعرض على مستشاريه جميع مسائل الحكومة المتعلقة بالملكة ما عدا المسائل الحربية والسياسية واذا قام بعمل مخالف للنظمات يجب على الوزراء أن يقيموا عليه الحجة والاتق المسؤلية عليهم ويحاكموا امام مجلس يتألف لمحاكمتهم وفي مدة غياب الملك في زوج يتولى ادارة الملك وكالة معينة من أطراف الملك تكون مؤلفة من أمير من الدم الملكي أو وزير وثلاثة مستشارين واذا سافر الى بلاد أجنبية أو كان قاصراً تتولى ادارة الملك في المملكة وكالة مؤلفة من عشرة إسوجيين وعشرة زوجيين والنظمات والقوانين يسنها المجلس العمومي وقد كان سابقاً مؤلفاً من أربعة مجلس صغيرة وهي مجلس الاشراف ومجلس الاكلبروس ومجلس الاهالي من تجار وغيرهم ومجلس الفلاحين أما الآن فهو منقسم الى قسمين أحدهما يعرف بالاعلى والآخر بالادني واكمل ثلاثين ألفاً من الاهالي في المجلس الاعلى عضو واحد ينتخب لمدة تسع سنين من دون مرتب في عمر أكثر من ٣٥ سنة بشرط أن يكون له قبل انتخابه بمدة ثلاث سنين على الاقل أملاك تساوي ٨٠٠٠٠ ريال ومدخول سنوي بمقدار ٤٠٠٠ ريال وهذا المجلس مؤلف من ١٣١ عضواً منهم ٥٨ تنتخبهم المدن و ١٤٠ تنتخبهم مقاطعات الفلاحين ولكل عشرة



آلاف من سكان المدن عضو واحد ولكل مقاطعة من مقاطعات الفلاحين عضو واحد اذا كان عدد سكانها أربعين ألفا وعضوان اذا تجاوز الاربعين وكل إسوجي بلغ من العمر ٢١ سنة وكان له أملاك ثابتة قيمتها ٥٦٠ ليرة أو أراض قيمتها ٣٣٣ ليرة دخلت في حوزته قبل خمس سنين أو كان يدفع أموالا أميرية تساوي ٤٥ ليرة بحق له أن يكون من المنتخبين ومن بلغ منهم السنة الخامسة والعشرين من عمره وجمع بين الشروط المتقدم ذكرها قبل زمن الانتخاب بسنة واحدة على الأقل يمكن انتخابه عضواً للمجلس الأدنى ومدة العضوية للمجلس المذكور ثلاث سنين وللأعضاء مراتب قدره ٦٧ ليرة تدفع لهم عن مدة الأربعة أشهر التي ينظم فيها المجلس مع المصاريف ذهاباً وإياباً والدفع المذكور يكون من خزانة الدولة ثم في كل سنة يجتمع المجلسان ويقرران لأئحة الدخل والخرج للسنة القادمة وتقرر المسائل النظامية لجن تؤولف كل سنة بعد التمام المجلس وهي خمس الأولى لجنة القوانين وهي مؤلفة من عشرة أعضاء من كل من المجلسين الثانية لجنة لأئحة الدخل والخرج وتؤولف من ١٢ عضواً من كل مجلس الثالثة لجنة الضرائب وتؤولف من عشرة أعضاء من كل مجلس الرابعة اللجنة القضائية وتؤولف من ثمانية أعضاء من كل مجلس الخامسة لجنة البنك وهي مؤلفة من ثمانية أعضاء من كل مجلس وبحق للجنة القوانين أن تحاكم الوزراء وأكابر ما موري المملكة اذا صدر منهم أعمال مخالفة لقوانين البلاد الأساسية وللمجلس العمومي أيضاً حق انتخاب مشرع يجعله وكيلاً عاماً للاحتظة بالقضاء والمأمورين في انفاذ القوانين وانتخاب لجنة مؤلفة من ٤٨ عضواً يجدد انتخابها كل ثلاث سنين وتقرر هل يستحق أعضاء ديوان العدلية العالي أن يثبتوا في مناصبهم أم لا ولجنة مؤلفة من ستة أعضاء يجدد انتخابهم كذلك للنظر مع الوكيل العام في حرية المطبوعات وكل نظام من شأنه أن يغير حقوق الاشراف أو يبطلها ينبغي أن يصادق عليه مجلس مؤلف من الاشراف ولا تغير انظامات الدين أو تقرر الا بمصادقة مجمع كنائسي عام وللملك أن يبطل أي قرار صادر من المجلس العمومي ونظارة العدلية تحتوي على المجلس الاعلى وهو مؤلف من ستة عشر قاضياً منقسمين الى قسمين وهم يقضون باسم الملك ومتى جلس الملك معهم كان صوته بمنزلة صوتين من أصواتهم ويوجد في المملكة



مجالس صغيرة غير مدهرؤساؤها غالبا قسس ويعين الملك وكيلها تاملا لحظتها ادارة الاحكام وهو أشبه بالوكيل العام الذي ينتخبه المجلس العمومي

سياستها . . هي ثاني دول الطبقة الثانية وحدودها مهددة من طرف روسيا لمناختها لها في الشمال فهي دائماً مضطربة من عداوتها كل الاضطراب وعلى الدوام هي متعسبة من أهالي نروج العازمين على الانفصال والاستقلال وهي مسالمة لجميع الدول وتلاطف المانيا بنوع خصوصي لانه اذا وقع حرب وانتصرت روسيا على دولة من الدول فالبتة تمس استقلال اسوج أيضا لامتلاكها أو ضمها الى الدانمرك حتي تكون مملكة ذات بطش عظيم في شمال أوروبا ومعلوم ان هذا لا يرضى المانيا بوجه من الوجوه وليس لها قصد في الاستعمار بل غاية مرادها المحافظة على أملاكها

تاريخها . . تاريخها القديم مجهول ومشحون بخرافات الا انه لما دخل أودين تلك البلاد مع حزبه الاسوجيين وجدوا قسما كبيرا منها في يد القوط قد تغلبوا عليها فانشأ أودين مملكة كانت محصورة وفي سنة ٢١٤ هجرية زار اسوج راهبا فرانسواي ورد الكثير من أهلها عن عبادة الاوثان الى النصرانية . . وكان بين القوط والاسوجيين ما يكون بين الامم المتجاورة فان المنازعات والحروب استمرت بينهما عدة قرون لم يتم اتحادهم الا في عهد ولدديمار الذي نصب ملكا في سنة ٦٤٨ هجرية وفي ذلك التاريخ فتحت فلاندة ولشرت فيها الديانة المسيحية وفي سنة ٦٧٨ جلس مغنوس سمك ملكا لاسوج وكان دون سن الرشاد وفي السنة التالية خلف أمه في تخت مملكة نروج وحمل ابنه هاكو على التزوج بمرغريتا بنت ولدديمار ملك الدانمرك ثم خلع وأقيم محله البرت أف . كلنبرغ سنة ٧٦٥ هجرية بينه وبين ملكتي الدانمرك ونروج حرب كانت الدائرة فيه عليه وفي سنة ٨٠٠ هجرية تقرر الاتحاد المعروف باتحاد كلار وجعلت مرغريتا ملكة لاسوج ونروج والدانمرك وكان لها من الشهرة ما كان ثم بعد موتها استقلت اسوج وبعد مدة ليست بطويلة عادت جزأ من مملكة الدانمرك وفي عام ٩٢٧ هجرية قام غوستاف واصه أحد أبناء الملوك السوجيين الاقدمين ودعى السوجيين الى الثورة نخلصا من ظلم الدانماركيين فلبوه وأثاروا الحرب وبعد وقائع طويلة انتصروا على الدانمركيين وحازوا استقلالهم وأقاموا غوستاف واصه



ملكاً عليهم ثم بعد موته خلفه ابنه غوستاف أدولف عام ١٠٢٠ هجرية وهو الذي حارب روسيا وبولونيا وانتصر على الاخيرة وضمها الى بلاده ثم حارب الامبراطور فرديناند سلطان جرمانيا مرتين وأضعف سلطته ثم خافته ابنته كريستينا وحصلت في أيامها عدة حروب مع الدانمرك كان النصر فيها للاسويجين ٠٠ ومن اشهر من ملوك هذه العائلة كارلوس الثاني عشر الذي جلس على تخت المملكة وكان عمره خمسة عشر عاماً وحارب روسيا وبولونيا والدانمرك المتحدة ضده وانتصر عليها مراراً عديدة ودفع ملك بولونيا عن السلطنة قوة واقتداراً وفي عام ١١٢١ هجرية حاربه روسيا وانتصر عليه بطرس الاكبر فالتجأ كارلوس هذا الى الدولة العلية ثم انه في عام ١١٣٠ حارب النرويج ومات قبيلها في تلك الحرب وفي سنة ١١٦٥ جلس على رسي الملك أدولف فردريك ثم خلفه بعده كارلوس الثالث عشر وحيث لم يكن له نسل تبنى المارشال برندوت الفرنسي ليكون ورثته وفي سنة ١٢٣٠ في أيامه انضمت مملكة النرويج الى مملكة اسويج ثم مات وخلفه المارشال المذكور باسم كارلوس الرابع عشر في عام ١٢٣٤ ثم خلفه اسكار الاول ثم خلفه اسكار الثاني سنة ١٢٨٩

[ اسود ] البحر الاسود \* هو بحر واقع بين آسيا وأوروبا يحده من الشمال والشرق روسيا ومن الجنوب والغرب تركيا وهو متصل من الشمال الشرقي بحر أزرق بواسطة بوزاز بكى قلعة ومن الجنوب الغربي بالبحر المتوسط بواسطة القسطنطينية وبحر مرمرها وبوزاز الدرنديل ٠٠ موقعه بين ٢٧ درجة و ٢٥ دقيقة و ٤١ درجة و ٥٠ دقيقة من الطول الشرقي و ٤٠ درجة و ٥٠ دقيقة و ٤٦ درجة و ٤٥ دقيقة من العرض الشمالي ٠٠ ومعظم طوله من الشرق الى الغرب سبعمائة ميل ومعظم عرضه نحو اربعمائة ميل عند الخط الواحد والثلاثين من خطوط نصف النهار ٠٠ ومساحة ساحله التي ميل ونيّف ٠٠ ومساحة سطحه نحو ١٨٠,٠٠٠ ميل مربع ويصب فيه جملة أنهر من أنهار أوروبا منها نهر العنونة ونهر بوغ ونهر دون وغيرها ومساحة الارض التي تفرغ فيه مياهها في أوروبا تبلغ لا أقل من مليون ميل مربع ٠٠ ومما تفيده بعض الادلة الجيولوجية ان هذا البحر كان في الاعصر القديمة أكبر مساحة مما هو عليه الآن والرياح التي تهب فيه



هي الريح الشمالية الشرقية وهي تأتيه مارة بأرض آجامية واسعة وبذلك تكون ملائمة رطوية فينشأ عنها غالباً غيوم وأمطار غزيرة ولما كانت مياهه محصورة كانت الريح الشديدة تهب فيه فتتحول الى عواصف شديدة لا تخلو من الضرر وان لم تطل وأكثر حدوثها في فصل الشتاء ويقابل هذه المصاعب الجوية تسهيلات هيئة البحر فان شواطئه وأواسطه خالية من الصخور والتجمعات الرملية ولذلك زرو وتمشى السفن فيه آمنة من الخطر وليس في هذا البحر الا جزيرة سرينت الواقعة على مسافة ٣٠٠ ميلاً من مصب الطونة وقد كانت قديماً مأهولة مقدسة ذات هيكل ثم استقرت قرونا طويلة غير مأهولة ومن مدة قريبة جعلت محطاً للسفن الانكليزية والفرنساوية وجعلت فيها منارة وأكبر شبه جزائر البحر الاسود واقع في الجهة الشمالية ومن جملتها شبه جزيرة القريم ٥٥ وعمق البحر المذكور يتدرج من الشواطئ الى الاباحة وهو في القسم المتوسط منه عظيم جداً وقدسبر عمقه بألة طولها ٩٦٠ قدماً فلم يمكن الوقوف عليه وليس في هذا البحر مد ولا جزر وانما غاية الامر المياه التي نصب فيه من الانهر الكبيرة تحدث فيه تيارات شديدة تنحى كلها نحو بوزاز القسطنطينية واذا كانت الرياح مساعدة للتيارات المذكورة تضغط المياه وسط المضائق بعنف شديد فتضطر السفن الى البقاء خارج البحر مدة أشهر وقد ثبت في الأزمنة المتأخرة ان هذه التيارات سطحية نعم استكشفت في عمق ١٢٠ قدماً على تيار سفلى يسير بقوة عنيفة جداً الى داخل البحر الاسود ٥٥ وليس لهواء البحر الاسود درجة اعتدال بل هو غالباً بارد جداً بالنسبة الى درجة العرض الواقع فيها والسبب في ذلك هو الرياح الشمالية التي تعصف فيه ٥٥ ومماحه أقل من مالح الاوقيانوس وهو سريع التجمد وأهم المدن الواقعة على ساحله أودسا وهي أعظم مدنه التجارية ووارنه وهي أكبر القلاع العثمانية وسبستبول وكفا وانايا وبوتني وسينوب وطرابزون ٥٥ وحوادث سواحل البحر الاسود المذكورة في النواحي أغلبها خرافية ومن أهمها الحوادث التاريخية التي قام بها كل من دول الفرس والبيزنطيين والترك ٥٥ وكان من عهد قسطنطين الى القرن الخامس عشر الميلادي مركزاً للرومانيين الذين انتقلوا من المغرب الى المشرق وقبل اكتشاف رأس الصالح كان أهل جنوا وغيرهم من أهالي أوروبا يجتازون



منه الى الهند وقد حاولت روسيا إغلاق أبوابه منعاً لمرور السفن وجعله تحت إدارتها الحربية ولكن معاهدة باريس التي انتهت بها حرب القريم سنة ١٢٢٣ هجرية فتحت أبوابه لجميع السفن التجارية وقررت حيادته ومنعت البوارج الحربية من الدخول فيه الا أن هذه المعاهدة أبطلت سنة ١٢٨٧ و سنة ١٢٩٤ حصرته الدولة العلية عند انتشاب الحرب بينها وبين روسيا وأرسلت اليه اسطولها تحت قيادة أمير البحرية هوبرت باشا لمهاجمة المدن الروسية الواقعة على شواطئه

[ اسود ] الجبل الاسود واسمه بالتركية قره طاغ \* امانة ممنازة في أوروبا بالقرب من بحر ادريا \* \* يحدها شمالا ولاية بوسنة وشرقا ولاية قوصوه وجنوبا ولاية اشقودرة وغربا ببحر الادرياتيک \* \* مساحتها ٣٦٧٠ ميلا مربعا \* \* وعدد سكانها ثلاثمائة ألف نسمة وغدهم النسبي ٣٣ في كل كيلو متر معظمهم صقالبة أرضها جبلية قاحلة تمر بها سلاسل جبال الالب الدينارية قليلة السهول أعظم جبالها جبل دور ميتور ارتفاعه من ٥ آلاف الى ٨ آلاف قدم ومياهها بحار صغيرة أكبرها نهر موراجا الذي يصب في بحيرة اشقودرة الواقعة الى الجنوب الشرقي منها وزراعتها مهملة ومتأخرة جدا لا يفرار أراضيها ومن عهد قريب أخذ أهلها في زراعة الكروم وأشجار الزيتون في ذرى الجبال وزرع فيها أيضا التين والآجاص واللوز والرمان وأهم حاصلاتها الذرة والبطاطا والتبغ والصناعات بها لا تذكر وتجارتها ضعيفة جدا وبها من القرى ٣١٠ كلها في منخفضة أو سفح جبال وأهلها قوم أشداء غلاظ الطباع جامدون الافكار في غاية من الخشونة صناعتهم الحرث والزرع والاعمال الشاقة عندهم من وظائف نسائهم وملبوساتهم كهيئة أطباعهم يلبسون الأعبئة الصفراء أو البيضاء المساوية لحد الركب وطرايش حمراء ويلبسون أحذية من جلود الثيران الغير المدبوغة ووارداتهم الماشية وبعض الخيل والتبغ والملح والنحاس والحديد والزيت والشمع والقهوة والسكر والاساحة والزجاج والاحذية والطرايش وأنواع الخمر وصادراتهم لحم الضأن والخنزير واللحم المقدد والخشب وأوراق الاشجار والاسماك المماحة والمسل والفناكة وقليل من الحرير ومعارفها تكاد أن لا توجد والنادر منهم الذي يعرف القراءة والكتابة فضلا عن العلوم العصرية



الا بعض أخبار دينية تلقى اليهم القسوس والرهبان . ولقمتهم سلافية باقية على حالها  
 لم يدخلها كلام أجنبي أبداً . . وكان هذا الجبل سابقاً قسماً من ايليريا ثم تألفت منه الجهة  
 الجنوبية الغربية من مملكة السرب التي كانت في القرن الثامن الهجري تمتد من بحر  
 ادريا الى البحر الاسود وفي أواخر القرن المذكور لما خضعت السرب للباب العالي وهرب  
 أحد أمراءها الى الجبل المذكور واستقل وبقي يقاوم الدولة مدة طويلة ثم آخر واحد  
 من خلفائه تزوج بامرأة من البندقية وتنازل عن الملك وسار بزوجه الى  
 البندقية تاركا ادارة البلاد لأحد الاساقفة فتولاهما ثم خافه جماعة جمعوا بين السلطين  
 الروحية والملكية ثم في أوائل القرن الثالث عشر الهجري تولاهما واحدمن العائلة نفسها  
 وفصل احدي السلطين عن الاخرى وصرخ بأنه أمير مدني للبلاد ولقب نفسه بدانيلو  
 الاول ثم نظراً لدوام مزاوشته للدولة العلية اقتضى هجوم والى اشقودرة عليه بجيشه ولكن لم  
 يظفر وبوقته طلب الجلبليون من روسيا حمايتهم من تركيا ولكن المناوشة لم تزل . . وفي سنة  
 ١٢٦٨ حمل عليهم عمر باشا المشهور بالنمساوي وشبت نيران الحرب بين الفريقين ووقع  
 الجبل في ضيق عظيم الا أنه بتداخل النمسا وغيره كفف القتال وتقرر الصلح ثم تجدد  
 النزاع أيضاً وبقي الامر كذلك الى سنة ١٢٧٨ وفيها حدثت ثورة هرسك فساعد  
 الجلبليون العصاة فسار عمر باشا المتقدم ذكره في السنة الثانية بجيش مؤلف من ثلاثين  
 ألف مقاتل وشتت شمله فخضع في الحال وعقدت معاهدة اعترف فيها بسلطة الباب العالي  
 عليه ثم تجدد الخلاف أيضاً . . وفي سنة ١٢٩٢ شهر الجبل الاسود الحرب على الدولة العلية  
 الا أنه عقدت في أواخر ذلك الشهر هدنة وتوقف القتال ثم عند انتهاء الهدنة عاود  
 الجبل الاسود القتال ودام الحصار ثم لما دخلت العساكر الروسية الممالك العثمانية ونحوها  
 القوة العثمانية لمداغمة الروس قويت شوكته وهاجم ماجاوره من بلاد الدولة واستولى  
 على عدة أماكن منها ثم بعد تمام الحرب الروسية وانعقاد المؤتمر المشهور تقرر استقلاله  
 مع اضافة بعض اراض اليه . . وهم يتدينون بالذهب الارثوذكسي وليس في الجبل جيش  
 منظم سوى حرس الامارة وعند حدوث حادث يمس استقلال البلاد كلهم مستعدون للدفاع  
 بدأ واحدة ولديها سلاح من الطرز الجديد وبعض مدافع مهداة لها من روسيا مدخرة



لوقت الحاجة . . . وحكومتها أمانة مستقلة مستبعدة مطلقاً مفوضة لرأى الأمير لاشريك له في رأيه المشورة قيصر الروسية أحياناً وسياستها اتباع مشورة روسية والاعتماد عليها والتودد للصرب وإيطاليا ولها طمع قديم في البانيا . . . وعاصمتها مدينة ستينة وهي قرية صغيرة بالقرب من ساحل الأدرياتيك وأشهر مدنها ميناء دولشينو وهي ميناء تجارية على البحر المذكور

### ﴿ باب الهمة والشين وما يليهما ﴾

[ أشانتى ] بفتح أوله والشين الممدودة واسكان النون وكسر التاء آخره ياء مملكة متوحشة في بلاد غنيا من سواحل أفريقية الغربية غير محققة الحدود . . . قيل انها البلاد الواقعة تجاه ساحل الذهب وهي بين ٥ و ١٥ درجات من العرض الشمالى ودرجة و ٩ درجات من الطول الغربى . . . ومساحتها قيل انها ٤٤٤ كيلو مترا من الشمال الى الجنوب و ٣١١ كيلو متراً من الشرق الى الغرب وهي تبلغ ٢٢ مملكة منها مواسان . ونا كيم . وأكورنزة . ونوفل . ودنقر . وساوى . واميانه . واكيم . واسيم . واكوييم . وأغوننة . وأبلونيا . وفنطى . وأمينة . وعقرة . وننقوو . وداغمة . وورصة . واكسيم . واننة . وغيرها وقاعدتها كوماس وهي بلاد كثيرة الخصب يستنبت فيها أغلب أنواع الحبوب والبقول والثمار التي تستنبت تحت المدارين وهي غنية المعادن لاسيما الذهب لكن أهلها جاهلون استخراجها ولها تجارة متسعة بين كوماس قاعدتها وهوئسا ويورنو وغيرها وأهم صادراتها التبر والعاج . . . عدد أهلها نحو ثلاث ملايين وقوتها العسكرية تزيد عن المائة ألف جندى وحكها ملكى مطلق ولها مجلس شورى ومجلس قواد ولهم ذوق كبير فى الصناعات وعلم الموسيقى مرغوب عندهم بانقان ولغتهم رشيقة كثيرة الحجاز ولهم أشعار كثيرة وأناشيد لطيفة الا أن خلتهم متأخرة بالنسبة للصنائع والفنون والملك عندهم هو الوارث لكل رعاياه وصاحب الاملاك . . . ومن عادات العائلة الملكية جواز تزوج نساءهم ممن شئن بشرط أن يكون جميل الصورة حسن القامة لطيف النماثل ومن جملة نظامات الملك عندهم ان إرث الملكية



للأخ ثم لابن الشقيقة ومن جملة عاداتهم كثرة الاستعباد حتى أنه ربما يوجد للمقتدر  
 منهم ألف عبد وتجارهم في ذلك عظيمة لكنها الآن آخذة في الانحطاط ومن عاداتهم  
 المعول عليها الاكثر من النساء فالرجل الكثير النساء عندهم هو المشار اليه بالبنان  
 والقيام بالاعمال من وظائفهم ومن تزوج عندهم بامرأة وغاب عنها ثلاث سنوات وانقطع  
 خبره فلها التزوج بغيره ولكن عند رجوعه له حق استرجاعها مع الاولاد الذين معها  
 ولو من الزوج الثاني وعندهم حكم الملك على نساءه وأولاده ببيعهم أو يرهنهم اذا شاء  
 وعدد زوجات الملك تبلغ الالف وقيل ان عددهم محصور في ٣٠٣٣٣ زوجة محجوبات  
 عن الاجانب ومن رأى واحدة منهن ولو صدفة قتل وديانهم الرسمية عبادة الاوثان  
 ومن قربانهم الدينية الذبائح البشرية خصوصا في أعيادهم الا العائلة الملكية فانها مستثناة  
 من هذه العادة ومن اقترف ذنباً من هذه العائلة استحق به القتل أغرقوه عوضاً عن  
 القتل واذا مات عندهم كبير فاكرامه بالاكثر من القرابين البشرية واذا مات ملك  
 عندهم فتكون المذبحة عمومية لأن أهله ينطلقون في الاسواق وذبجون من وجدوه  
 ثم يذبجون على قبره كثيراً من العبيد وقد عرفت هذه البلاد في القرن الثامن عشر  
 وأول سائح دخلها السائح الهولندي المسمى بوسمان ومن وقائع أهالي هذه البلاد حربهم  
 مع الفطنة التي دامت نحو خمس سنين وكان سببها ان أميرين من الامراء الذين يدفعون  
 الجزية للملك هربا الى بلاد الفطنة فاسل الملك رسوله بطليهما من الفطنة فأبوا تسليمهما  
 وقتلوا الرسل فغزاها الملك بعشرين ألفا وخرّب بلادهم ونهبهم وكان للانكليز قلعة  
 في انابو الواقعة على الساحل فجعلوا يدخلون اليها الفطنة ويحمونهم فحصر الاشانتي القلعة  
 وأجبروا الحاكم الانكليزي على عقد الصلح بينهم ثم جدد الاشانتي الحرب ثانية مع الفطنة  
 واستولوا على بلادهم واعترف الحاكم الانكليزي بحق تملكهم لتلك البلاد كفاحين لها  
 ثم بعد مدة حرض الانكليز الفطنة على حرب الاشانتي فخاربهم الاشانتي واستولوا على  
 بلادهم مرة ثانية وأفسدوها فقام الحاكم الانكليزي لحمايتهم فحرت بين الفريقين معركة  
 شديدة وانجلى الامر عن انهزام الانكليز وقتل قائدهم ولم تنزل الحروب بينهم وبين



الانكلز والهولنديين مدة طويلة وقاسوا منهم أهوالا شديدة ثم في سنة ١٢٩١ هجرية  
انعمت بينهم معاهدة فوماننا ومن ذلك الوقت استأنم الانكلز والهولنديون على  
مستعمراتهم في تلك الجهات

[ لإشبيلية ] ذكرها في الاصل . . وقال البسائي أيضا قال أبو الفداء هي مملكة في غربي  
مملكة قرطبة بينهما أربعة أيام وطولها من الشرق الى الغرب نحو خمس مراحل وعرضها  
خمسة أيام ومعنى إشبيلية المدينة المنبسطة . . وذكر جماعة منهم القزويني ان من محاسنها  
اعتدال الهواء وحسن المباني وان المديعة في نهرها ٧٢ ميلا ثم يمر وفيه بقول بعضهم

شق النسيم عليه جيب قميصه فانساب من شطيه يطلب ناره

فنضاحت ورق الحمام بدوحها هزا فضم من الحياه إزاره

وقال بعضهم شرف إشبيلية انها غابة بلا أسد ونهرها نيل بلا تمساح وبها أسواق عديدة  
وتجارات رائجة وأهلها ذوو أحوال عظيمة وأكثر متاجرهم الزيت والزيتون يمشي السائر  
في ظله أربعين ميلا ومثله الثين وقرها عامرة قيل وبأهلها يضرب المثل في الخلاعة . .  
وقد وجد في إقليم طالقة من أقاليم إشبيلية صورة جارية من مرمر معها صبي وكان حية  
تريده . . وقال المقرئ لإشبيلية كورجديلة ومدن كثيرة وحصون منيعة وهي من الكور  
المنجدة نزلها جنود حمص ولواؤهم في المينة بعد لواء جنود دمشق ولذلك سميت  
حمص وبلغت جباية إشبيلية أيام الحكم بن هشام ٣٥ ألف دينار ومائة دينار . . ويقال ان  
أول من بني إشبيلية رجل اسمه اشبان وقيل اسمه تولىس وانه أول من سمى قيصر فانه  
لما دخل الاندلس أعجب بساحتها وطيب أرضها وجبلها المعروف بالشرف فقدم على النهر  
الاعظم مكانا وأقام فيه المدينة وأحرق عليها بابا وار من صخر صلد وبني في وسط المدينة  
قصبين بديعتي الشان تعرفان بالاخوين وجعلها أم قواعد الاندلس واشتق لها اسمها  
من اسمه واسمه رومية فباها رومية تولىس وبقيت في عمراتها وعظمتها الى أن قدم  
موسى بن نصير الاندلس فاتحها فحصرها أشهرا حتى فتحها وهرب منها أهلها فانزل بها  
اليهود وذلك سنة ٩٣ هجرية ثم اجتمع أهلها سنة ٩٤ وقصدوا ماردة بعد أن فتحت  
فقتلوا من بها من المسلمين فسير اليهم موسى ابنه عبد العزيز فحصرهم وملك مدينتهم



عنوة وقتل من بها من أهلها ٥٥ وذكر ابن الاثير ان أهلها عصوا سنة ١٥٦ على عبد الرحمن الاموي فأنهم خرجوا مع عبد الغفار وحيوة بن ملابس عن طاعته وتجمعوا وانضم اليهم من بها من البجانية فأرسل اليهم عبد الرحمن ابن عمه عبد الملك بن عمر فلما قاربهم عبد الملك أرسل ابنه أمية فرآهم مستيقظين فرجع الى أبيه فلامه أبوه على اظهار الوهن وضرب عنقه وجمع أهل بيته وخاصته وقال طم طردنا من المشرق الى أقصى هذا الصقع ونحسد على لقمة تبقى الرمق أكرهوا جفون السيوف فلموت أولى أو الظفر ففعلوا وحمل بين أيديهم فهزم البجانية وأهل أشبيلة فلم تقم للبجانية بعدها قائمة ثم سار عبد الرحمن الى أشبيلة ١٥٧ وقتل خلقاً كثيراً ممن كان مع عبد الغفار وحيوة ابن ملابس ٥٥ وكان استيلاء بني عباد على أشبيلة وانفرادها بمملكة لما انقسمت الاندلس بين الرؤساء سنة ٤٢٤ هجرية وأول من استولى عليها منهم القاضي أبو القاسم محمد بن اسمعيل ابن عباد ثم توارثها بنوه بعده الى أن كانت دولة المعتمد فأخذها منهم يوسف بن ناشفين سنة ٤٨٤ كما هو مشهور في تواريخهم ثم لما أدخل عبد المؤمن عسكريه الاندلس في اواسط القرن السادس للهجرة كان أول ما أخذوا أشبيلة فأنهم صعدوا في نهريها وبها جيش الملتئمين فحصرها برأ وبحراً وملكوها عنوة وقتل فيها جماعة وذلك سنة ٥٤١ ثم توارثها بنوه من بعده وقد جرى عليها في هذه الدولة من التخريب والنهب وقطاع الاشجار وغير ذلك من نتائج الغزو شئ كثير ثم استولى عليها فردينندو الثالث ملك قسطنطينية في اواسط القرن السابع للهجرة واسمها عند الاسبانيول سيفيليا ٥٥ وأما نهر اشبيلة المعروف أيضاً بنهر قرطبة والنهر الاعظم فهو المراد بقول بعض شعراء الاندلس خليلي بدر بي الى النهر بكرة وقف منه حيث المذني عناه ولا تجز الارحى فان وراثها يبابا وغيني لا تريد عيانه \*

[ أشدود ] بفتح فسكون وضم الدال الممدودة آخره دال ويقال لها الآن أسدود بالسين المهملة \* هي إحدى مدن فلسطين الخمس المتحدة موقعها على مسافة ٣٠ ميلاً من نخوم فلسطين الجنوبية وعلى مسافة ثلاثة أميال من البحر المتوسط في منتصف الطريق تقريباً بين غزة ويافا على أكمة مشرفة على السهل تبعد عن غزة ١٨ ميلاً



الى الشمال الشرقى وعن يافا ٢١ ميلا الى الجنوب وهي أيضاً بين عترون وعسقلان تبعد عن كل منهما نحو عشرة أميال وكانت سابقاً ذات حصون صناعية وطبيعية منيعة جدا ولم يتمكن الاسرائيليون من الاستيلاء عليها الى زمن عزيا الملك فانه دك أسوارها وبني مدنا في أرضها ولما رجع اليهود من السبي بكتهم نحميا على مساكنهم الاشدوديين واتخاذهم نساء أشدوديات حيث بذلك اختلط لسانهم فصار بعضه أشدوديا وبعضه عبرانيا وأهمية أشدود كانت بالنسبة لوقوعها في الطريق العمومية بين فلسطين ومصر وكانت هي النقطة الممهمة والمقصودة في محاربة الاشوريين والمصريين فحصرها ترنان قائد جيوش سرجون ملك آشور سنة ٧١٦ قبل الميلاد وافتتحها عنوة ثم أخذها ملك مصر بعد حصارها ٢٩ سنة وكان ذلك الحصار الذي لم يسبقه منيل شاهدا كبيرا على حصانها ومناعتها ثم بعد مدة من الزمان حمل عليها يونانان وأحرقها وأحرق القرى التي حولها وهياكلها كلها وبقيت بعد ذلك خربة مدة طويلة الى أن استولى عليها الرومانيون فأعيدت وانصلح حالها ثم لازالت بين خراب وعمار الى الآن وهي الآن قرية حقيرة كثيرة المقارب بها بعض الآثار القديمة

[ أشرف ] ذكرها في الاصل وقال البستاني أيضاً هي \* مدينة في ولاية مازندران من مملكة إيران تبعد كيلو مترين عن بحر الخزر و ٢٠٠ كيلو متر عن طهران الى شمالي الشمال الشرقى واقعة بين ٣٦ درجة و ٥٠ دقيقة من العرض الشمالي وخمس درجات وخمسة عشر دقيقة من الطول الشرقي ٠٠ عدد سكانها ١٥ ألف نفس وفيها آثار القصر الكبير الملكي الذي بناه عباس شاه ويقال انه كان في داخلها خمسمائة حمام وهي الآن في انحطاط بالنسبة لشهرتها القديمة

[ أشرفية ] \* قرية في لواء دمشق من ناحية وادي العجم على مسافة ساعتين من دمشق الى الجنوب فيها نحو ١٠٠ بيت \* وأشرفية أيضاً قرية أخرى في دمشق في ناحية وادي بردى تبعد ساعتين ونصف عن المدينة الى الشمال الغربي بين الهامة وبسما فيها ٥٤ بيتاً \* وأشرفية أيضاً تل في شرقي بيروت فيه عدة بيوت وأحدحو او يزماه نهر الكلب يوزع ماؤه على القسم الجنوبي من ضواحي المدينة



[ أشور ] بفتح أوله وضم ثانيه مشددا ممدودا آخره راء مملكة قديمة في آسيا واقعة على ضفتي دجلة كانت من أعظم الممالك القديمة وهي الآن من ممالك الدولة العلية واقعة في طرفها الشرقي ووالظاهر ان اسمها مأخوذ من أشور بن سام بن نوح عليه السلام وقد اختلفت حدودها مرارا باختلاف الازمان والمظنون انها في أول أمرها كانت منحصرة في بقعة صغيرة واقعة بين جبل مقلوب ونهر الزاب الاسفل أكثرها على ضفة دجلة اليسرى ثم أخذت في الاتساع تدريجيا حتى صارت شاملة لجميع البلاد الواقعة بين جبال أرمينية في ٣٧ درجة و٣٠ دقيقة من العرض من الشمال والبلاد الواقعة في جهة بغداد في ٣٣ دجة و٣٠ دقيقة من الجنوب وعليه كان معظم طولها من الشمال الشرقي الى الجنوب نحو ٥٠٠ ميل وكان عرضها مختلفا بين ٣٥٠ ميلا و ١٠٠ ميل فتكون جملة مساحتها أكثر من ١٠٠٠ ميل مربع وذلك بقدر مساحة ايطاليا تقريبا و كان في شمالي أشور وشرقيها سلاسل جبال أرمينية وكرديستان الشاغخة ثم سلاسل جبال منخفضة من الحجر الطلس متفرعة منها ويتخلل تلك السلاسل جملة سهول وأودية مخصبة ثم يتلوها بلاد كثيرة المياه جيدة التربة تنتهي عند السهل المعروف الآن بالجزيرة الا أن أكثر ذلك أصبح اليوم صحراء قليلة المياه في القسم الواقع منها على ضفة دجلة اليمنى وتكثر في القسم الواقع منها في ضفته اليسرى وفي هذا السهل اطلال مساكن قديمة عد منها بعض السياح نحو من مائة طلل في جهة وفي جهة أخرى أكثر من مائتين ولاياتها ومدنها و أشهر مدنها مدينة نينوى التي آثارها الآن تجاه الموصل المعروفة بآقية بالنبي يونس عليه السلام والحلة واسمها الآن نمرود واشور وهي الآن قلعة شرقات ورأس العين التي يقال لها حصن صرغون وسنغارا التي هي الآن سنجار وغير ذلك أنهرها و منها دجلة وهو أكبرها وليكوس وهو الزاب الاعلى وكابروس وهو الزاب الاسفل وديالا وهو المسمى الآن قره صو

هواؤها وتربها و كان هواه أشور في الازمان السالفة ألطف بكثير مما هو الآن لأن اهمال الفلاحة وسقي الاراضي الذي كان في تلك الاعصر كان سببا لنشوتها



## وطيب مناخها

تاريخها ٠٠ أقدم كتابات الاشوريين الناطقة عن تاريخ بلادهم كتابة وجدت منقوشة على ثلاث اسطوانات خزفية وجدت في قلعة شرفات التي هي آشور القديمة احدى قواعد المملكة وهي القاعدة الوحيدة الواقعة على ضفة دجلة البني وهذه الكتابة تحسوي علي أخبار الملك تغلث فلاصر الاول الذي كان في تاريخ ١١٣٠ قبل الميلاد ويظهر من هذه الكتابة وغيرها انه كان في الارض الواقعة على نهرى دجلة والفرات مملكتان متناظرتان وهما آشور وبابل مضى عليهما قرون عديدة تناوبهما القوة والصولة وانه في سنة ١٢٥٠ قبل الميلاد صارت آشور مملكة قوية متحدة تحت سلطة ملك واحد يحيط بها من الشمال والشرق قبائل متعددة وكانت قاعدة المملكة الاشورية آشور القديمة كما تقدم التي كانت تتصل من الغرب بالفرات ومن الجنوب ببابل وفي تلك المدة انشأ نبي الله داود عليه السلام مملكة اسرائيل المتحدة وكان ملك داود وسليمان عليهما السلام يمتدأ الي ماوراء سلسلة لبنان وامتدت سطوتهم الي ضفتي الفرات ومن المقرر ان داود وسليمان عليهما السلام لم يحاربا آشورا قط ولما انقسمت المملكة العبرانية الي مملكتين وهما مملكة يهوذا ومملكة اسرائيل ورجع العبرانيون الي داخل حدودهم القديمة نشأت مملكة دمشق وانتقل ملوك آشور بعد ذلك من قاعدة المملكة الي كالح وهي علي مسافة ٤٠ ميلا منها والملك الذي ملك من سنة ٨٨٦ الي ٨٥٨ هو آشور ناصر بال ومعناه الملك العظيم أو ملك الجنود وهو الذي غزا أرمينية الجبلية وكرديستان واتصلت غزواته الي لبنان ووادي العاصي وساحل البحر المتوسط وخضعت له أعظم مدن فينيقية وقطع الارز من لبنان وبني بها قصره في كالح وزخرفه بأبدع طرز آشوري ثم خلفه ابنه شلمنصر الثاني وملك من سنة ٨٥٨ الي ٨٢٣ وقام في تلك المدة بأربعة حروب كبار في وادي الفرات الاوسط وبابل وجبال كردستان وأرمينية وسفحي لبنان ووادي العاصي ومملكة اسرائيل ثم خلع عن الملك قبل وفاته بخمس سنين بواسطة ثورة كانت وقتئذ وقام مقامه ابنه الاكبر وملك ١٣ سنة وسار بجيوشه الي مادي وبابل ثم خلفه ابنه اية لوش الذي تزوج سمورا ميت أميرة بابل وفي ذلك الوقت انحدت آشور وبابل اتحادا تاما وصارت



حكومة بابل بيد الاشوريين وصارت ينوى التي هي نجاه الموصل عاصمة مملكة آشور  
 .. وما ذكر انه كان فيها أكثر من ٢٠ ألفا نسمة لا يعرفون بينهم من شياهم وانها كانت  
 مساحتها مسيرة ثلاثة أيام وذكر بعض المؤرخين أن طولها كان ١٧ ميلا وعرضها ١٠  
 أميال وكانت مسورة بأسوار عالية وكانت ذات حقول وبساتين وان آخر أعصر آشور  
 التي بلغت غاية تمدنها وتقدمها فيه كان موافقا للزمان الذي ابتدأ فيه التمدن اليوناني  
 والروماني وتنام تاريخ آشور طويل الذيل وما ذكرناه كفاية

أهلها ولغاتها .. لا وجود لدليل قاطع على الوقوف على أصل هذا الشعب خصوصا  
 ولغتهم الاصلية لم يعرف منها سوى أسماء بعض ملوك وأمراء وقواد الا أنه قد وجد  
 بعض قرائن يؤخذ منها أن الشعوب التي كانت في تلك الاعصر في البقاع السابقة كلها  
 من أصل واحد وعائلة واحدة أي سامية .. منها أن الكتب السماوية القديمة تلمح آشور  
 برام وعابر ويقطان الذين هم أجداد الاراميين أي السريان والاسرائيليين والعرب  
 الشاهليين أي ذرية يقطان .. ومنها اتفاق هذه الشعوب في اللغة والهيئة والاخلاق .. ومنها  
 ان كلدان كردستان المتأخرين الذين يدعون انهم من ذرية قدماء آشور المجاورة لهم  
 لا يزالون يتكلمون باللغة السامية .. ومنها ان الكتابات الاشورية المكتشفة حديثا هي باللغة  
 السامية وهي قريبة الاتحاد جدا باللغة السريانية والعبرانية والبابلية والعربية ومجموع  
 ذلك لا يبتغي ريبا في انهم أمة واحدة ذات أصل واحد وان تلك اللغات ليست الانواع  
 لغة واحدة وهي السامية واكتشاف الكتابات الاخيرة أكد ذلك

أخلاق أهلها وصناعاتهم وديانتهم .. من أخلاق الاشوريين شدة البأس وشراسة  
 الاخلاق والخذاع والكبر واطلاق العنان للشهوات .. وأما صناعاتهم فكان لهم الباع  
 الطويل في جملة صناعات منها البناء والرسم والحفر والنقش واستخراج المعادن وصناعة  
 العاج والزجاج والآجر والملسوجات والتطريز وغير ذلك مثل سائر الامم الشرقية كما يعلم  
 ذلك من آثارهم وقد شهدهم بذلك اليونان والرومان .. وأما ديانتهم فهي كديانة البابليين  
 وكان المعبود الاعظم عندهم هو آشور الذي هو أخص معبوداتهم والهيكل الوحيد  
 ويتلوه عندهم عدة معبودات ثانوية مرتبة في صفين أولها مؤلف من ستة نصفهم



ذكور والنصف الآخر إناث فالذكور أنو • وبيل • وهيا • والاناث انة ( بلوتون )  
وبلت ( المشتري ) وملنة ( نبتون ) والنصف الثاني مؤلف من سين ( القمر ) وشامس  
( الشمس ) وايقا ( الهواء ) ويتلو هذين الصنفين صف آخر مؤلف من خمس معبودات  
من الكواكب وهي نيب ( زحل ) ومروداخ ( المشتري ) ونرغال ( المريخ ) وابشمار  
( الزهره ) ونيبو ( عطارد ) وكان لهم عدة معبودات ثانوية منها نسروخ الذي له رأس  
نسروجنا حان ونين الذي هو بصورة انسان ظهره سمكة وغير ذلك • • وكان  
لمعبوداتهم كهنة تقوم بخدمتها وكان ملكهم رئيسا للسياسة والدين وكان بعض ملوكهم يقبون  
بنواب الآلهة ولم تكن تقدمهم هذه الديانة في اصلاحهم سوى سيدالناس واحراق المدن  
وسلخ الأسرى وتمزيق لحومهم وسرقة الأموال والكذب والخداع وما أشبه ذلك  
علومهم ومعارفهم • • بلغ الاشوريون درجة عالية في بعض العلوم الرياضية وقد  
كانت طريقتهم في علم الهيئة تفوق طريقة المصريين فانهم كانوا يعرفون زمن الاقتران  
القمرى وطول السنة الحقيقي ومبادرة الاعتدالين الا أنهم جعلوا ذلك ٣٠ ثانية عوض  
٥٠ ثانية وجعلوا طول سنة العالم ٤٣٠٠ سنة بدل ٢٦٠٠ الذى هو طولها الحقيقى  
وكانوا ينسبون الكسوفات الى أسبابها الحقيقية وكان حساب الخسوف عندهم في غاية  
الاتقان وكانوا يعرفون المعدد الذهبى لمدة ٢٢٣ دورة قرية قانونية ترجع بعدها  
الخسوفات الى النظام نفسه وكانوا يحكمون بان مدة الرجوع ١٨ سنة وعشرة أيام وهي  
أقل من المدة الحقيقية بثمانى ساعات تقريبا وهم الذين اخترعوا المزاويل اي الساعات  
الشمسية وكان لهم باع طويل في علم الطب أيضا وكان من عاداتهم أن يضعوا المرضى في  
الازقة والطرقات حتى اذا مريضهم مصاب بمرض كمرضهم يرشداهم الى العلاج الذى كان  
به شفاؤه وكانوا يكتبون العلاجات المفيدة على ألواح يعاقدونها في هيكل إله الطب عندهم  
وهيئتهم الاجتماعية كانت غالبا كاطيئة الاجتماعية عند البابليين

[ اشقودرة ] \* ولاية من أملاك الدولة العلية في أوروبا • يحدها شمالا الجبل الاسود  
ودلماسيا ومن الشرق ولاية برززين ومن الجنوب ولاية يانيا ومن الغرب الادرياتيك  
ودلماسيا أيضا ولواؤها ينقسم الى عشرة أفضية وهي قضاء دراج وقضاء بكليين وقضاء



بار وقضاء أولكون وقضاء بوقا وقضاء نيران وقضاء أقجه حصار وقضاء مارديننا وقضاء بودغريجة ٥٠ مساحتها ١٢٠٣٩٥ كيلو متر مربعاً ٥٠ وعدد سكانها ١٥٣٠٢٩٣ نفساً وقاعدة هذه الولاية ومركز لوائها يسمى اسكوتاري وهي اشقودرة القديمة ويسمى عند الأتراك اسكندرية وهي مدينة حصينة واقعة على نهر بويانا على الجهة الجنوبية الشرقية من بحيرة اشقودرة تبعد ١٥ ميلاً عن الاستانة الى غربي الشمال الغربي بين ٤٢ درجة من العرض الشمالي و ١٩ درجة و ٣٨ دقيقة من الطول الشرقي ٥٠ عدد سكانها نحو ٢٥ ألف نفس نصفهم كاثوليك والنصف الباقي أروام ومسلمون وبحوارها تل عليه قلعة بها يقيم والى الولاية وبها مخزن للأسلحة ومنازل للجند وبها محلات لبناء السفن ومعامل للآقتشة والأسلحة النارية وتجارها في غناء تام ومن صادراتها الصوف والشمع والجلود والسختيان والتبغ والسمك المقدد الى تريبسة والبندقية وافلونه وتصعد السفن في نهر بويانا الى قرب اشقودرة قيل ان اسكندر بك خطط هذه المدينة وقد أسست منذ أيام بيروس وقد استولى عليها جملة أمراء السرب ثم أمراء مستقلون ثم البنادقة وأخيراً الدولة العثمانية سنة ٨٤٣ هجرية ٥٠ ومما يذكر أن الانكشارية قدموا بعدد ٦٠ ألفاً وحاصروا لوريدانو في قصر رصافة بقربها وكان عدد جيوشه ١٢٠ ألف مقاتل وبحيرة زنتا المنسوبة الى اشقودرة واقعة على تخوم الجبل الأسود والجنوبية الغربية طولها من الشمال الغربي الى الجنوب الشرقي نحو ١٨ ميلاً وعرضها ستة أميال وبها جزيرتان وأكثر نهيرات الجبل الأسود تصب فيها وهي متصلة بالبحر بنهر بويانا

### باب الهمة والصاد وما يليهما

[ اصبهان ] ذكرها في الأصل وقال البستاني أيضاً هي مدينة في العراق الديلمي من بلاد فارس موقعها على الضفة نهر زندروز من الجهة الشمالية تبعد عن طهران ٢١٠ أميال الى الجنوب في عرض ٣٢ درجة و ٣٩ دقيقة شمالاً وطول ٥١ درجة و ٤٤ دقيقة شرقاً ٥٠ وعدد سكانها ٦٠ ألف نفس وهي في وسط سهل فيسبح بسقيه نهر زندروز



ذات مدخل جميل يدخل إليها على جسور ثلاثة مبنية على النهر المذكور فينتهي الداخل  
إلى حدائق نضرة تسمى بماء دافق يكتنفها عدة منازل ظريفة ثم يمر في طريق رحب  
مظلل ينتهي ذلك الطريق بالسوق المعروفة بسوق عباس شاه المظلل بهقد من الحجارة  
لمنع الحرارة مع إمكان دخول الهواء والنور وعلى مسافة مياين من السوق ساحة إصهان  
الفسيجة ذات الشكل البيضاوي التي مساحتها أكثر من أربعين فدانا والتي تعرف بميدان  
شاه وعلى جوانبها آثار قديمة منها جوامع عظيمة وأبنية فاخرة على هندسة متقنة كانت  
مركز اشرف البلاط الفارسي وأرباب ديوانه إلا أنها الآن قد بنت عليها عناكب  
الخراب وفي الجهة الجنوبية للمدينة روضة واسعة يانعة تسمى بجهارباغ موشحة بوشاح  
الخطرة ومطرزة بطراز الازهار تسقيها الاقنية والينابيع بها قصور فاخرة مسورة  
باسوار شامخة أعظمها قصر جهل سيتون أي الاربعين عمودا وهي أعمدة مرصعة بالمرايا  
يخيل لناظرها أنها غصون من زجاج قائمة في قاعة مرصعة جدرانها وسقفها بالمرايا أيضا  
والزهور الذهبية ووراء تلك القاعة أبنية ظريفة مزينة بتقوش وصور جميلة تشخص  
أعمال الملوك السابقين في الحماسة والشجاعة كنادر شاه وغيره من أبطال الفرس ومن جملة  
الابنية الجميلة مدرسة حسين وجامع عباس شاه الكبير الواقع في ساحة أت ميدان وهو  
جامع بديع الصنعة ظريف البنيان له منارتان باسقتان كأنهما عمودان من نور مشرقان  
على ضواحي البلدة ومن أبنيتها العجيبة باب على اثنتي عشرة الذي هو أرفع بناء في المدينة  
وضواحي المدينة خصبة جيدة التربة حسنة الانبات بها أكثر أنواع الفواكه الفاخرة  
لاسيما البطيخ الاحمر والاصفر وبها غابات وغياض وحقول وكروم وبساتين وفي خلال  
تلك الضواحي بقايا مدن وقصور مهجورة وأما صناعاتها فلم تزل ذات اهمية حيث يصنع  
فيها الانسجة الحريرية كالخمل والاقشة القطنية وقصب الفضة والذهب والورق والبارود  
والخزف وآلات الحديد والفولاذ والسيوف وأكثر أهلها يحسنون القراءة والكتابة  
وكثير منهم يحفظون أشعار الفرس حتى أصحاب الدكاكين وهم أصحاب إقدام ونشاط  
وقال ابن بطوطة أنهم حسان الصورة بيض الالوان مشربون بحمرة والغالب عليهم  
الشجاعة والنخوة وفيهم الكرم والتنافس في المستلذات والضيافة وتؤثر عنهم في ذلك



خبر غريبة وقال القزويني هم أهل حذق في العلوم والصناعة ووصفها المصنف في  
الاصل بضد ذلك والظاهر أن ذلك كان في الاعصر القديمة أو بحسب الظروف والاشخاص  
•• وأما تاريخها فقد ذكر المؤرخون أنه من القرن الثالث للميلاد وانها كانت في الازمنة  
القديمة قرية صغيرة قليلة الاهمية وفي بعض كتب العرب ان الله تعالى لما أهبط الحية الى  
الارض أهبطها باصبهان وانها كانت عاصمة في زمن بيوراسب المعروف عند العرب  
بالضحاك الذي هو أول الفراعنة وفي ابن الاثير انها كانت مركز وال في أيام الفرس قبل  
الاسكندر وكانت بعده في أيدي ملوك العوائف ومنهم أخذها أردشير بن بابك وفي أيام  
خلفائه كانت من مراكز الاساورة وفتحت أصبهان سنة ٢١ للهجرة في خلافة سيدنا  
عمر رضي الله تعالى عنه أرسل اليها عبد الله بن عبد الله بن عتبان من أشرف الصحابة  
ومن وجوه الانصار وأمهه بآبي موسى الأشعري وجعل على مجنبيه عبد الله بن ورقاء  
الرياحي وعصمة بن عبد الله فساروا نحو إصبهان وعلى جندها الاسيدان وعلى مقدمته  
شهريار بن جادويه في جم غفيرة فالتقوا في قرب نهاوند واقتتلوا قتالا شديدا ودعى شهريار  
الى البراز فبرز له عبد الله بن ورقاء الرياحي فقتله وانهم أهل إصبهان وصالحهم  
الاسيدان على رستاق يدعى عندهم برستاق الشيخ ثم سار عبد الله الى مدينة جي وهي مدينة  
إصبهان فأتته اليها والملك باصبهان يومئذ الفازوسفان فنزل بالناس على جي وحاصرها  
وقاتلها ثم صالحه الفازوسفان على إصبهان وخرج من أهلها ثلاثون رجلا الى كرمان ثم  
استخلف عبد الله على إصبهان السائب بن الاقرع وسار بأمر عمر الى جهة كرمان وبقي  
السائب المذكور والياً عليها الى آخر خلافة عثمان رضي الله عنه سنة ٣٥ وكانت إصبهان في  
زمن الخلفاء عاصمة الولايات الفارسية واختلفت عليها ولاهم زمنا طويلا وانصلح أمرها  
وأكثر الناس من مدحها الا أنها أخيراً خرب كثير من نواحيها من الفتن التي جرت  
بين الحنفية والشافعية والحروب المنصلة بينهما فكان كلما ظهرت فرقة نهبت محلة الاخرى  
وأحرقتها وخربتها •• وأما حوادثها في أيام الخلفاء كبنى أمية وبني العباس فقد ذكر ابن  
الاثير انه في سنة ٦٨ للهجرة لما فرغ الخوارج من الري انحطوا الى إصبهان فحاصروها  
فكان عتاب بن ورقاء يقاتلهم على باب المدينة ويرميهم من السور بالنبسل والحجارة



وأقامت الخوارج عليها شهراً حتى نفذت أطعمة أهلها واشتد عليهم الأمر وأصابهم الجهد الشديد فغضبهم عتاب على الخروج للقتال وأمر لهم بطعام كثير فحملوا على الخوارج وأخرجوهم من معسكرهم ففارقوها وجمعوا الجوع وعادوا إليها ثانياً ثم ساروا عنها إلى الأهواز ٥٠ وفي سنة ١٣١ كانت في نواحيها وقعة بين عامر بن ضبارة وخطبة بن شبيب الجرجاني الخارجي دارت فيه الدائرة على ابن ضبارة ٥٠ وسنة ١٣٨ خرج جمهور بن مرار المعجلي على أبي جعفر المنصور وجرت موقعة بينه وبين أصحاب المنصور انهزم بها ولحق بأذربيجان سنة ٢٠١ حصلت بها وبخراسان والري مجاعة شديدة وكثر الموت في أهلها وفي خلافة المعتصم سنة ٢١٨ دخل كثير من أهلها وأهل همذان في دين الخرامية فأرسل إليهم المعتصم من قاتلهم وفتح البلاد ودخلها إلا كراد في خلافة الواثق فافسدوا في نواحيها فأرسل إليهم وصيف التركي وردهم وأسر منهم جماعة وعاد سنة ٢٣١ واقطع فيها ضياعاً كثيرة وفي أيام الموفق كانت من مملكة بني الليث الصفار ثم انفصلت في أوائل القرن الرابع إلى الديلم وملكها مرداويج مع غيرها من أعمال فارس سنة ٣١٩ في خلافة المقتدر ثم ملكها بنو بويه من الديلم أيضاً من يد مرداويج ثم أخذها وشمكير أخو مرداويج سنة ٣٢١ فأرسل القاهر بالله إلى مرداويج أن يسلمها إلى محمد بن ياقوت ففعل ثم خلع القاهر فتأخر عنها ابن ياقوت فعاد إليها وشمكير بعد أن بقيت ١٩ يوماً خالية من أمير ثم استولى عليها ركن الدولة بن بويه سنة ٣٢٣ وأزال عنها نواب وشمكير فأتى وشمكير وحدثت الفتن بينهما إلى أن صفت إلى ركن الدولة وذلك في خلافة الراضي ٥٠ وبها ولد عضد الدولة بن ركن الدولة أشهر بني بويه ثم استولى عليها وشمكير سنة ٣٢٧ وسنة ٣٢٨ وكان وشمكير قد أرسل معظم عساكره بنجدة إلى مكان ابن كالي فاقبل ركن الدولة واستولى على إصبهان وفي سنة ٣٤٤ دخلتها العساكر الخراسانية واستولوا عليها في غياب ابن العميد وزير ركن الدولة ودخلوا داره ونهبوا أثقاله فجاء بعسكره وهزمهم واستنقذ ماله وداره واسترجع إصبهان وأعاد إليها أولاد ركن الدولة وحرمه وفيها دفن صاحب بن عباد سنة ٣٨٥ ثم صارت لبني سبكتكين في أوائل القرن الخامس للهجرة وخطب له فيها علاء الدولة بن كاكويه سنة ٤٢٠ ثم أخذها منه أبو سهل



الحمدي قائد العسكر الخراسانية سنة ٤٢٥ وفيها توفي ابن سينا ثم صارت لعلاء الدولة بعد فتن كثيرة وبها صارت الحرب بينه وبين السلجوقية الذين فرقههم محمود بن سبكتكين في البلاد سنة ٤٣٢ ثم صارت بيد السلجوقية وملكها ظفر ليك سنة ٤٤٢ من أبي منصور ابن علاء الدولة بن كاكويه حاصره بها نحو سنة واشتد الضيق على أهلها حتى احتاجوا الى نقض الجامع وأخذ أخشابه لشدة حاجتهم الى الخراب فدخلها ظفر ليك سنة ٤٤٣ واستطابها ونقل اليها كل ما كان له بالري من مال وذخائر وسلاح وجعلها دار مقامه وخرّب قطعة من سورها وقال لا يحتاج الى السور من سوره قوته وعساكره وذلك في خلافة القائم بامر الله وكانت دار ملك السلجوقية بعده وبعد وفاة ملك شاه حصرها بركيارق أخاه محمود وأمه خاتون الجلالية سنة ٤٨٥ ثم عاد عنها في عوده ظهرت بهامقالة الباطنية وانتشرت وأكثروا السرقة والقتل وتعذيب الناس فعمت المصيبة أهل إصهان وكان ذلك في سنة ٤٩٤ ثم جمع أبو القاسم بن محمد الخجندي جموعا مسلحة وحفر الخنادق وجعل الناس يأتون بالباطنية أفواجا ويلقونهم في النار ٠٠ والباطنية هم فرقة من غلاة الشيعة وهم جمعية سرية سياسية أصلهم من بلاد فارس ظهوروا بها سنة ٢٢٦ هجرية ثم انتشروا في بلاد العرب وأفريقية وديانتهم مركبة من الوثنية واليهودية والمسيحية والاسلامية وهم منسوبون الى اسمعيل بن جعفر الصادق لانهم قالوا بأمامته وذلك لان عدد الأئمة الذين وقع الاتفاق عليهم عندهم قبل انقسام الامامية ستة وهم علي بن أبي طالب ثم ابنه الحسن بالوصية ثم أخوه الحسين ثم ابنه زين العابدين ثم ابنه محمد الباقر ثم ابنه جعفر الصادق ومن هنا افتقرت شيعتهم الى فرقتين فرقة ساقوا الامامة من موسى الكاظم بن جعفر الصادق لانه مات بعد اسمعيل ويسمون بالاثني عشرية أو الامامية لوقوفهم عند الثاني عشر من الأئمة وقولهم بغيبته الى آخر الزمان وفرقة ساقوها من اسمعيل بن جعفر فقالوا بأمامته بالنص من أبيه جعفر وان كان قد مات قبل أبيه كائن موسى عليه السلام لآخيه هارون وفائدة النص بقاء الامامة في عقبه وهم الاسماعيلية ثم قالوا انتقلت الامامة من اسمعيل الي ابنه محمد المكتوم وهو أول الأئمة المستورين لان الامام عندهم قد لا يكون له شوكة فيستتر وتكون دعائه ظاهرين



اقامة للحجة على الخلق اذا كان له شوكة ظهر وأظهر دعوته وحيث كانوا يعتقدون بقاء الامامة في العلويين سمووا الائمة الذين لم يظهروا بعد اسماعيل بالمستورين أو المكتومين وهم ثلاثة محمد المكتوم ثم ابنه جعفر المصدق ثم ابنه محمد الحبيب وبعده ظهر ابنه عبيد الله المهدي الذي أظهر دعوته أبو عبد الله الشيعي في المغرب فهو من الائمة الظاهرين ولا تخلو الارض عندهم من امام ظاهر بذاته أو مستور فلا بد من ظهور حجته ودعائه ويدور عدد الائمة على سبعة عدد الاسبوع والكواكب والسموات والارضين ولذا سموا بالسبعية أولزعمهم ان النطقاء بالشرع وهم الرسل سبعة آدم ونوح و ابراهيم وموسي وعيسي ومحمد واسماعيل بن جعفر صلوات الله عليهم وهو سابع النطقاء وبين كل اثنين من النطقاء سبعة ائمة يسمون شريعته فكل من النطقاء يغير شريعة من قبله فيتم شريعته سبعة ائمة بعده يسمون بالمستورين ولا بد في كل شريعة من سبعة يقتدى بهم وهم الامام وهو يؤدي عن الله والحجة وهو يؤدي عن الامام وذو المصبة وهو يمس أي يأخذ العلم عن الحجة والابواب وهو الدعاة فمنهم داع أكبر وهو لرفع درجات المؤمنين وداع مأذون يأخذ العهود على الطالبين من أهل الظاهر فيدخلهم في ذمة الامام ويفتح لهم باب العلم والمعرفة والمطلب وهو الذي ارتفعت درجته في الدين لكن لم يؤذن له في الدعوة بل في الاحتجاج عند الناس ومؤمن وهو الذي يتبع الداعي وقد أخذ عليه العهد وآمن وأيقن بالعهد ودخل في ذمته . . وأصل دعوتهم كانت علي يد رجل يقال له ابن ديسان وهو رجل كان أسقفا بالرها وكان يسمى الشمس أبا الحياة والقمر أم الحياة ويقول انه في أول كل شهر تخلع أم الحياة النور الذي هو لباسها وتدخل على أبي الحياة فيباشرها فتلد أولاداً يمدون العالم السفلي بالنمو والزيادة وكان يقول ان لكل شيء من العبادات باطننا وان الله تعالى لم يوجب على أوليائه ولا على من عرف الائمة والابواب صلاة وزكاة ولا غير ذلك ولا حرم عليهم شيئاً وأباح لهم زواج الامهات والاخوات وانما هذه قيود للعامّة ساقطة عن الخاصة ثم تفرقت هذه الطائفة في البلاد وتعلموا الشعبذة والنارنجيات والنجوم والكيمياء فكانوا يمتثلون على كل قوم بما يتفق لهم ثم انتشرت قبيلة بيسلاد فارس على يد عبد الله بن ميمون القداح وولده وعلموا التعاليم المخالفة للشرع الاسلامي



ثم أرسلوا رجلين مهديا لهم الدعوة في أفريقية ثم أرسلوا أبا عبد الله الشيعي فابتدأت هناك الدولة العبيدية المعروفة أيضاً بالفاطمية ثم ظهر لهم رئيس آخر بقرية قرمط من البحرين يقال له حمدان قرمط فنشأت هناك دولة القرامطة . . . ولما رسخ قدم الدولة العبيدية بأفريقية وانتشر هذا المذهب بتلك الاقطار انشأ الحاكم بأمر الله مدرسة لتعليمه وسماها دار الحكمة وكان مباحا لكل انسان الدخول فيها وكانوا يعلمون فيها تسع تعاليم دينية بها يكون للطلاب تسع رتب ففي الرتبة الاولى يعلمون الطالب معنى مكتوما لمتن القرآن ثم يؤمر بأقسام يحلفها ويدخل في الرتبة الثانية وفيها كانوا يعلمونه معرفة الائمة المقامين من عند الله الذين هم مصدر كل معرفة وفي الثالثة يعلمونه عدد الائمة الذين لا يمكن أن يتجاوزوا السبعة وفي الرابعة يعلمونه انه منذ ابتداء العالم وجد سبعة إلهيون مشرعون وهم الرسل السبعة المعروفون بالنطقاء المتقدم ذكرهم وكيف اقامتهم الشرائع وفي الخامسة يعلمونه ان لكل واحد من السبعة المستورين وهم المساعدون في شريعة الرسول الكبير اثني عشر رسولا لأجل نشر الايمان الحقيقي وذلك لان العدد الاثني عشر كان أفضل الاعداد عندهم بعد السبعة وفي السادسة كانوا يفتحون السنن الاسلامية ويبينون ان كل الشرائع الدينية الموضوعية يجب أن تكون خاضعة للشرائع العمومية والفلسفية مبرهنين ذلك بأقوال أفلاطون وارسطو وفيثاغورث التي كانوا يجعلونها مبادئ التعاليم وفي السابعة كان التلميذ ينتقل من الفلسفة الى الاسرار وفي الثامنة كانوا ينورون عقله تنويرا تاما بسمو جميع الانبياء والرسل وعدم وجود الجنة والنار وبعلان جميع الاعمال وأن ليس عليها ثواب ولا عقاب لافي هذا العالم ولا في الآتي ثم يدخل في الرتبة التاسعة التي بها يتقاد انقياد أعمى لأوامر رئيسه . . . هذا ما كان من أمرهم بأفريقية وأما ما كان في المشرق فانه قام بدعوة هذا المذهب في البحرين رجل يقال له حمدان قرمط وكان داعيته رجلا يقال له زكرويه بن مهرويه فأخذ يثبت دعوته ويجمع الجموع حتى كثرت أتباعه ونشأت عنها دولة القرامطة المشهورة التي اضطربت بها الدولة العباسية كل الاضطراب وبقوا سائدين الي حين قتل زكرويه سنة ٢٩٤ هجرية فأنحلت عقدهم وضعف أمرهم قليلا ولكن بقي مذهبهم منشورا في الاقطار



وفشت أذيتهم في الامصار وأخذت شوكتهم تقوى وصاروا يستبيحون الدماء ويقاتلون من عاندهم وخربوا البلاد وملأوها فسادا ولا سيما أيام بابك الخرمي ودام أمرهم سائدا الى آخر القرن الرابع للهجرة واذ ذاك ثلاثي أمرهم وكان ذلك على يد ابن الاصفر بن نعلب فانه جمع جموعا كثيرة على القرامطة وكان بينهم وقعة شديدة قتل فيها مقدم القرامطة وانهمز أصحابه وأسر منهم الكثير وأخذ عبيدهم ومواسيهم وسار بها الى البصرة وذلك سنة ٣٧٨ من الهجرة وبقوا في ضعف مستمر الى أن استحكم الملك للعجم من الديلم والساجوقية وعجز الخلفاء العباسيون عن حماية امامتهم وكف أيدي المتدين عليها فنقوى أمرهم وانتشرت الاسماعيلية في تلك الايام واستولوا على القلاع وكثرت عديدهم حتى صاروا يخطفون الناس من الطرقات واستحكم ضررهم في نواحي العراق وبلاد فارس وغيرها وصاروا كدولة قوية خصوصا في أيام السلطان ملك شاه الساجوقى وكان أول امتداد قوتهم وظهور شوكتهم وانتشار سطوتهم في أواسط القرن الخامس للهجرة وذلك ان مقدمهم ورئيسهم الحسن بن الصباح سار الى افرقية وتعلم في المدرسة المار ذكرها ورجع الى المشرق فبث ضلاله في حلب وبنغازي وفارس فكثرت أتباعه وصار مؤسس دولة الاسماعيلية الشرقية واستولى عليها بالخداع والحيل وعلى قلعة الموت في ولاية جيلان من بلاد فارس التي هي من أحسن القلاع وأمتها فجعلها ابن الصباح مركزا لدولته الاسماعيلية ولقب برئيس الجبل واستولى على عقول أتباعه تمام الاستيلاء حتى ان السلطان لما أرسل اليه رسولا يطلب طاعته دعا ابن الصباح رجلا من أتباعه وقال له أقتل نفسك ففعل وقال لا آخر ارم نفسك من الحصن ففعل كذلك ثم التفت الى الرسول وقال له قل لمولاي عندي سبعون ألفا بهذه الطاعة وبقى في القلعة المذكورة ٣٥ سنة وقسم أتباعه ثلاثة أقسام الدعاة والرفاق والفداوية فالدعاة كانت وظيفتهم ارشاد الناس الى مذهبهم وتعاليمهم والرفاق هم الذين دخلوا في المذهب وخضعوا لسلطنته والفداوية هم الذين يستعملهم الرئيس وكانوا يربون منذ صغرهم في منازل الرؤساء تحت نظارة الدعاة فيعلمونهم قواعد مذهبهم ويقررون في أفكارهم ان سيادتهم تحت فداء أنفسهم لهجرة هذا المذهب وان جزاء أقل مخالفة أقوى عقوبة وان



جزاء الطاعة التعميم في الجنة ولاجل تشبيهم على ذلك صنعوا لهم حدائق بهيئة الجنة في غاية الظرافة وجمال الصناعة مسورة بأبداع الاسوار مزخرفة بأنواع النقوش المذهبة مملوءة بسائر أنواع الاشجار والازهار تجرى فيها العيون والانهار ذات قصور شامخة وقيعان فاخرة مفروشة بالسجادات المعجمية ومزينة بالوانى الفضية والذهبية ووضعوا فيها حسان الجوارى وأظرف القلمان المزينين بأنواع الحلوى والالبسة الفاخرة يتبخثون خلال الحدائق الزاهرة ويضربون بأنواع آلات الطرب ويتفننون بالطرب الاطمان بصورة تفنن النظار وندهش الابصار فالذى يظهر اجتهاده وترقيه في تلك العلوم وكال استعداده في تعاليمهم واجراء مقاصدهم يدغونه الى مائدة الرئيس ويسقونه الحشيش بما يذهب حواسه وشعوره ثم ينقلونه الى تلك الجنة ويعطونه ضد الحشيش فاذا استيقظ وجد نفسه في أطرف مكان وأبهى الجنان وحوله الحور العين والماء المعين والقلمان واقفون في الخدمة ينتظرون مرامه وأمره ويتركونه في ذلك المكان حصه من الزمان متمتعاً بالحور والولدان غارقاً في سكرته نائماً في غمرته ثم يسقونه الحشيشة ثانياً ويردونهم الى مجلس الرئيس ويعطونه ضد الحشيشة فاذا استيقظ من سكرته يتصور انه كان في جنان النعيم يظاف عليه بكأس من معين ويحكى ويترنم ويظن انه قد ترقى وتقدم فيهيج من خبره قلب السامع ويخشع في دينه وتذرف منه المدامع . . . وأما التعاليم الدينية التي وضعها ابن الصباح فكان مبدؤها ليس شيء صحيحاً وكل شيء حلال وان الروح القدرى يحل في الرئيس وان سرعه هذا آت من عند الله تعالى وكان ينظر في حال المدعو فان كان غير قابل لهذا الدين يطرده وان كان قابلاً ينظر قابليته كيف تكون وبأى أسلوب يمكن جذبته فيأتيه من طريق مشربه وهواه ويمامله بالانس والخذعة فان كان مشربه الزهد يأتيه منه ويزينه له ويذم له ضده وان كان مشربه الخلاعة يزينها له ويقبح له ضدها ثم ينقله الى حالة التشكيك فيشوش له فكره في منشاهات القرآن ويظهر له مناقضات فيه ثم ينقله الى الخلع وهو اسقاط التكاليف ثم التأويل فيأول له الاحكام الشرعية بما يوافق مذهبه حتى يسلك مذهبه بثبات وعدم مبالاة فتستحكم منه الاباحة والاسترسال في الشهوات ويعتقد أن المراد باطن الشرع لظاهره وأن من يعمل بظاهره معذب بالمشقة



الديوبية ثم مات ابن الصباح في سنة ٥١٨ هجرية و عمره ٩٠ سنة و بقي خلفاؤه الي أيام  
النترة . . و ذكر المؤرخون أن من جملة القلاع التي استولوا عليها قلعة إسبهان التي بناها  
ملك شاه ومنها قلعة الموت وهي في نواحي قزوین استولى عليها الحسن ابن الصباح بعد  
عوده من افریقيّة وهي أهم قلاعهم ومنها طبرس وبعض قهستان و خور و خوسف و زوزن  
وقاين و تون و قلعة و سمنكوه وهي قرب أبهر و قلعة خالنجان الواقعة على خمسة فراسخ  
من إسبهان و قلعة استوناوند بين الري و آمل و قلعة اردهن و كردكوه و قلعة الناظر  
بخوزستان و قلعة الطنبور أخذها أبو حمزة الاسكافي و قلعة فلادخان وهي بين فارس  
و خوزستان وغيرها و كان الامير جاولي واليا على البلاد التي بين رامهرمز و أرجان فلما  
ملك الاسماعيلیة القلاع المذكورة بخوزستان و فارس و عظم شرهم و قطعوا الطرقات  
اتفق مع جماعة من أصحابه سرا بأن يظهروا الشعب عليه ففعلوا ذلك و فارقوه و قصدوا  
الاسماعيلیة و أظهروا أنهم معهم و على رأيهم فاقاموا عندهم حتى وثقوا بهم ثم أظهر  
جاولي ان الامراء بني برسق يريدون قصده و أخذ بلادهم و انه عازم على مفارقتها لعجزه  
عنهم و المسير الي همدان فلما أظهر ذلك و سارقا أصحابه الذين عند الاسماعيلیة الرأي أننا  
نخرج الي طريقه و نأخذهم و ما معه من الاموال فساروا اليه في ثلاثمائة من أعيانهم  
و صناديدهم فلما التقوا صار من معهم من أصحاب جاولي عليهم و وضعوا السيف فيهم  
فلم يفلت منهم سوى ثلاثة أنفار صعّدوا الي الجبل و هربوا و غنم جاولي ما معهم من سلاح  
و دواب و غير ذلك و ذلك في سنة ٤٩٤ و مع ذلك بقي أمرهم قائما و سلطونهم شديدة  
و كان أكثر من قتلوا من كان من الامراء مخالفا للسلطان بركيارق فلنسب أعداؤه ذلك  
اليه و اتهموه بليل الي الاسماعيلیة فلما ظفر بركيارق و هزم أخاه محمد وقتل و وزيره  
افتتن جماعة منهم و أدخلوهم في مندهم و قوى أمرهم و صاروا يهددون من خلفهم  
بالقتل فصاروا يخالفونهم حتى لم يتجاسر أحد منهم على الخروج من منزله بدون  
صلاح حتى ان الوزير الاعز أبا المحاسن كان لا يخرج الا متدريا و استأذن السلطان  
بركيارق خواصة في الدخول عليه بسلاحهم و عرفوه خوفا منهم فاذن لهم في ذلك  
و أشاروا على السلطان بفتكهم قبل عجزه عنهم و أعلموه بما ينهه الناس به من الميل الي



مذهبهم فاذن السلطان بقتلهم والفتك بهم وركب هو وعسكره وطلبوهم ولم يفلت منهم الا القليل وفي تلك السنة سار الامير بزغش أكبر أمراء السلطان سنجر الى بلادهم وخرّب منها كثيراً وقتل منها كثيراً وانهمز كثير منهم الى بعض بلاد بيهق وتقوواوا أكثر وقتل والسلب في تلك النواحي وقويت شوكتهم واشتد خطبهم لاشتغال السلاطين عنهم وفي أثناء سيرهم صادفوا حجاج بيت الله الحرام فوضعوا السيف فيهم وسلبوا أموالهم وفي السنة نفسها أيضاً ظهروا بالشام وملكوا حصن قامية وقطعوا الطرق وفي سنة ٥٠٠ ملك السلطان محمد القلعة التي كانوا ملكوها بالقرب من إصهان المشهورة بشاهدز وقل صاحبها ابن عطاش ثم جعل السلطان المذكور دأبه مقاومتهم ونحو آثارهم فأرسل اليهم الامير انوشتكين بن شيركير صاحب آبة وساوة فملك منهم عدة قلاع ثم سار الى قلعة الموت فخصروا الاسماعيلية والسلطان المذكور يمدد بالذخائر والقوت حتى ضاق أمرهم فانزلوا نساءهم وأولادهم مستأمنين فلم يجابوا وأعاد الامير المذكور النساء والاولاد الى القلعة وفي ذلك الاثناء بلغهم موت السلطان محمد فأمنوا من خوفهم واطمأنت نفوسهم فلما بلغ خبر موته الامير وعسكره هزموا على الرجيسل فقال أنوشتكين ان رحلتنا عنهم نزلوا اليتنا وأخذوا زادنا وذخيرتنا والرأي أن نقيم على قلعتهم حتى تفتحها فسمعوا له وعاهدوه على ذلك فلما أمسوا رحلوا بدون مشورة ولم يبق الا أنوشتكين فنزل اليه الاسماعيلية وهزموه وغنموا مامعه وكان ذلك في سنة ٥١١ وفي سنة ٥٢٠ أمر الوزير المختص أبو نصر أحمد ابن الفضل وزير السلطان سنجر بغزو الاسماعيلية واستئصالهم أين كانوا ونهب أموالهم حيث ظفروا بها وسبي خريمهم في كل حال وجهاز جيشاً الى طريشيت وجيشاً الى بيهق وكان بهذه الاعمال قرية مخصوصة بهم اسمها طرز ومقدمهم بها اسمه الحسن بن سمين وسبر الى كل طرف جمعاً من الجند وأوصاهم أن يقتلوا كل من لقوه منهم فقصدت كل طائفة الجهة التي وجهت اليها وأما القرية المذكورة فسار العسكر اليها وقتلوا كل من بها وألقي مقدمهم المذكور نفسه من المنارة ماتت وغنموا ما لهم وفي هذه السنة أيضاً عظم أمر الاسماعيلية بالشام وقويت شوكتهم وملكوا بانيس وكان سبب ذلك أن بهرام بن أخت ابراهيم الاسداباذي هرب بعد قتله خاله ببغداد الى الشام وصار داعي الاسماعيلية



وكان يتردد في البلاد ويعطى العباد فكثير جمعه الا أنه كان يخفي نفسه فلا يعرف ودخل حلب وداخل ابلغازي صاحبها وأراد ابلغازي أن يعتضد به لاقاء الناس شره وشر أصحابه فانهم كانوا يقتلون كل من خالفهم وأشار ابلغازي على طغتكين صاحب دمشق أن يجعله عنده لهذا السبب فقبل رأيه وأخذ به فظهر نفسه وأعلن دعوته فكثير أتباعه وأعانه الوزير أبو طاهر بن سعد المرغيناني قصداً للاعتضاد به على ما يريد فعظم شره واستفحل أمره حتى كاد يملك البلد الا أنه رأى من أهل دمشق انحرافاً عنه فخاف عاقبة الامر فطلب من طغتكين حصناً أوى اليه هو وأتباعه فإشار الوزير بتسليمه بانياس فلما سار اليها واجتمع اليه أصحابه عظم الخطب على الناس واشتد الأمر على العلماء من أهل السنة والجماعة الا أنه لم يقدر أحد منهم أن يفوه بكلمة خوفاً من شرهم وبقي الامر على ذلك ثم فارق بهرام دمشق وأقام بها خليفة يدعو الناس الى مذهبه وكثروا وانتشروا وملك هو عدة حصون من الجبال منها القدموس اشتروه من صاحبه ابن عمران سنة ٥٢٧ أقاموا به وجعلوا بحار بون من جاورهم من افرنج ومسلمين وكان بوادي التيم مذاهب مختلفة من نصرانية ودروز ومجوس وغيرهم وكان أمرهم اسمه الضحاك فسار اليهم بهرام وحصرهم وقتلهم فخرج اليه الضحاك في ألف رجل وقتلهم وقتل منهم عدداً كثيراً وقتل بهرام وانهزم من سلم وعادوا الى بانياس وكان بهرام قد استخلف في بانياس رجلاً اسمه اسماعيل فقام مقامه وجمع شمل الباقين ونشر دعوته في البلاد وعاضده المزدقاني وقوي سلطونه وأقام المزدقاني بدمشق عوض بهرام رجلاً اسمه أبو الوفاء فقوى أمره وعلا شأنه وكثر أتباعه وقام بدمشق كالمستولي على من بها من المسلمين وحكم بها بأكثر من حكم صاحبها تاج الملوك بوري بن طغتكين ثم ان المزدقاني راسل الافرنج سرأ ليسلم لهم دمشق ويسلموا له صور وانفقوا على ذلك وقرر بينهم الميعاد وقرر المزدقاني مع الاسماعيلية أن يحتاط في ذلك على أبواب الجوامع فلا يمكنون أحداً من الخروج ليجيء الافرنج ويملكوا البلد فبلغ الخبر تاج الملوك فاستدعى المزدقاني وخلا معه فقتله وعلق رأسه على باب القلعة ونادي في البلد بقتل الاسماعيلية فقتل منهم في ذلك اليوم ستة آلاف نفس وكان ذلك في رمضان سنة ٥٢٣ فخاف اسماعيل حينئذ وهرب الى بلاد الافرنج بعهد



تسليم بانياس اليهم وفي سنة ٥٤٩ اجتمع من الاسماعيليين جمع كثير من قهستان بلغت عدتهم سبعة آلاف نفس وساروا قاصدين خراسان لاشتغال عسكرها بالغزو فقصدوا أعمال ضواف فلقبهم الامير فرخشاه بن محمود الكاساني في جماعة من أصحابه وحشمه فلما علم أن لاطاقة له بهم سار وأرسل الى الامير محمد بن ابرو هو من أكابر أمراء خراسان وأشجعهم وعرفه الحال وطلب منه المسير اليهم بعسكره فاجتمع عليه جم غفير وساروا الى الاسمايلية وقتلواهم وطالت الحرب بينهم ثم انجلى الامر عن هزيمة الاسماعيليين وقتل كثير من كبارهم وأصبحت قلاعهم وحصونهم خالية وفي سنة ٥٥١ قصد الاسمايلية طبرستان بخراسان فأوقعوا بها وقعة عظيمة وأسروا جماعة من أعيان دولة السلطان وسلبوا أموالهم وسبوا أولادهم وفي ٥٥٢ جمع شاه مازندران رستم بن علي بن شهریار عسكره وسار ولم يعلم أحد جهة مقصده وسلك المضائق وجد السير الى الموت فأغار عليها وأحرق القرى وأكثر القتل في الاسمايلية وغنم أموالهم وسبي نساءهم واسترق أولادهم وباعهم في الاسواق وخرب من بلادهم ما لا يعمر في عدة سنين وفي سنة ٥٥٣ نزل سبعة آلاف من الاسماعيليين على منازل التركان بنواحي قهستان فهبوا أموالهم وسبوا نساءهم وأطفالهم وأحرقوا ما لم يقدروا على حمله وكان رجال التركان غائبين عن المحلة فلما عادوا ورأوا ما فعلوا بهم اقتفوا أثر الاسمايلية فأدركوهم وهم يقتسمون الغنائم فكبروا وحملوا عليهم وقتلواهم حتى أفنواهم عن آخرهم ولم ينج منهم سوى تسعة رجال وفي سنة ٥٥٩ أغار محمد بن أتر على بلد الاسمايلية بخراسان وهم غافلون فقتل منهم وأسروا سبي وغنم كثيرا وفي سنة ٥٦٠ بنو قرية بقرب قزوين ولم يعارضهم أحد خوفا من شرهم ثم تقدموا بعد ذلك الى قزوين وحاصروها وقتلوا أهلها أشد قتال وسنة ٥٧٢ قصد صلاح الدين الايوبي بلدهم وخربه وأحرقه وحاصر قلعة مضياف وهي أعظم حصونهم فنصب عليها المنجانيق وضيق على من بها فأرسل سنان مقدم الاسمايلية الى شهاب الدين الحارمي صاحب حماة وهو خال صلاح الدين يسأله أن يدخل بينهم ويصلح الحال فشتنع فيهم فرحل عنهم صلاح الدين وكان رئيسهم في ذلك الوقت رجل يقال له حسن وهو الرئيس الثاني بعد الصباح وفي سنة ٦٠٠ وصل رسول الى شهاب الدين الغوري من عند مقدم



الاسماعيلية بخراسان برسالة فامر علاء الدين محمد بن علي متولي بلاد الغورية بالمسير اليهم ومحاربة بلادهم فسار في عسكر جم الى قهستان وسمع به صاحب زوزون فقصدته وسار معه ونزلوا على مدينة قاين احدى مدنهم وحصروها فلما وصله خبر قتل شهاب الدين صالح أهلها على ستين ألف دينار ورحل عنهم وفي سنة ٦٠٢ سار أبتغش الى بلاد الاسماعيلية المجاورة لقزوين فقتل منهم مقتلة كبيرة ونهب وسي وفتح من قلاعهم خمس قلاع وعزم على حصر الموت واستئصال أهلها ولكن مانعه امر واضطره الى الرجوع وفي سنة ٦٠٨ نظاهر الاسماعيلية بالنحوال عن فعل المحرمات والامر باقامة الصلوات والتمسك بالشرائع ونودي بذلك في البلاد وأرسل مقدمهم رسولا الى الخليفة وغيره من ملوك الاسلام يخبرهم بذلك وأرسل والدته الى الحج فآكرمت ببغداد اكراما عظيما وسنة ٦٢٤ قتل الاسماعيلية أميراً كبيراً من أمراء جلال الدين الغوري في كنجة فعظم ذلك على جلال الدين فسار في عسكره الى بلاد الاسماعيلية وخرب من حدود الموت الى كردكوه بخراسان وكسر شوكتهم وضرب عليهم الجزية الى أن ضعف أمر جلال الدين فراسل الاسماعيلية التتر في غزو بلادهم وأروهم ضعفه ففعلوا وكسروا شوكتهم وذلك سنة ٦٢٨ ولما استفحل أمر التتر سار اليهم هو لآكو من بغداد وخرب قلاعهم وقتل رئيسهم ركن الدين خارگاه وكان ذلك في سنة ٦٥٠ وزحف الملك الظاهر بيبرس الى قلاعهم التي بالشام فخرّب كثيراً منها ولا زالت الملوك تتبع هذه الطائفة في كل أقطار آسيا وقتلونهم حيث وجدوا الى أن وهنت سطوتهم وسقطت ممالكهم التي كانت ممتدة من سواحل البحر المتوسط الى داخلية تركستان التي هي عبارة عن جميع القسم الغربي من آسيا من حدود خراسان الى جبال سورية ومن بحر قزوين الى الشواطىء الجنوبية من البحر المتوسط وكانت مدة تملك هذه الطائفة ١٥٠ سنة وقد بقي منهم بقية قليلة يوجد منها الآن شرذمة ببلاد فارس وعلى سواحل نهر السند وفي ناحية القدموس من جبل النصيرية وفي ناحية قضاء جبلة وفي ناحية سلمية ومصيف وسيجر وغيرها من القرى في لواء حماة ويوجد منهم قليلون متفرقون في المدن كدمشق وأغلب حرفهم التجارة والمكارة وصناعة الخزف والزراعة وفي دمشق بيع الحشيش والقشطة وهم أهل



نشاط ومناظر حسنة وليس لهم سطوة ولا اظهار باحوالهم ويطلقون على أنفسهم اسم  
 علوية لاعتقادهم وجود بعض من الالهية في علي بن أبي طالب رضى الله تعالى عنه  
 ويميلون الى مذهب الشيعة في تعظيم الأئمة وينقلون كلامهم ولكنهم يتظاهرون بانهم من  
 أهل السنة وينسبون الى مذهب الشافعي واذا وجدوا بين اسلام يصلون معهم ولهم  
 جوامع اسلامية يصلون بها وبالجملة يتظاهرون بالشرع الاسلامي تستراً لضعفهم والمشهور  
 عنهم أنهم يعبدون الفرج من امرأة مخصوصة تجلس على منبر ويتقدم كل واحد في نوبته  
 ويسجد لها ولهم رئيس روجي يسمونه الداعي مقره في بلاد اليمن أو الهند وله عليهم عوائد  
 ونذور يجمعونها له كل سنة ويرسل لهم مواد تبركية يدخلونها في ماكلهم ومشاربهم  
 قيل انها من طمث المرأة المعبودة المخصوصة ولهم مجمع عبيدي كل سنة مرة فيجتمع  
 رجال كل قرية منهم على حدة في بيت يغلقون أبوابه ويطفثون المصاييح ويفتحون باب  
 البيت فتدخل عليهم نساء القرية فيأخذ كل واحد منهم المرأة التي يعثر بها ويضاجعها  
 فتارة تكون أخته وتارة تكون أمه ويسمون هذا العيد بعيد البقيشه . . والاسماعيلية  
 من الفرس يعتقدون رئيسهم متجسداً من اللاهوت وأما في الهند فبعد انتشار مذهبهم  
 هناك كشفت أسرارهم بواسطة محاكمة جرت في مجالس الانكليز على رجل كان يدعي  
 بانه رئيس أكبر لهم . . والاسماعيلية الاتراك طائفة من الاتراك يقال لهم أيضا الباطنية  
 وهم ليسوا من الاسماعيلية المتقدم ذكرهم بل هم منسوبون الى أمير يقال له اسماعيل وكانوا  
 من أهل السنة وقتلهم تيران شاه بن توران شاه بن قاورت بك السلجوقي وقتل منهم  
 ألفي نسمة صبرا وقطع أيدي ألفين وكان ذلك في أواخر القرن الخامس للهجرة . هذا  
 وانرجع الى تمام الكلام على إصبهان فنقول في أوائل القرن الحادى عشر الهجرى  
 نهضت من سقطتها إصبهان وكان ذلك بهمة الدولة الصفوية وترقت في العمران وكان أول  
 من بذل جهده في عمارتها الشاه عباس فجعلها دار المملكة العجمية وأنشأ فيها القصور  
 الشائخة والابنية الفاخرة التي لازالت آثارها باقية الى الآن واستدعي لها الشاه المذكور  
 كثيرين من التجار وأرباب الفنون والحرف وجعلها أهم مركز تجارى لتجارة المشرق  
 فبرعت مسوجاتها الحريرية والصفوية والمطرزة بالذهب والفضة وفاقت في صنع الورق



والحارب وحسن التجليد واتقان صنعة الاسلحة النارية والسيوف والزجاج والخزف وصارت مركزا مهما للتجارة بين افغانستان والهند والصين شرقا وتركيا ومصر والبحر المتوسط غربا واتسعت فيها البساتين والحدائق والكروم وكثرت فيها الجوامع والمساجد وزاد عدد سكانها زيادة عظيمة حتى صارت تدعى في ذلك الوقت بنصف الدنيا وقد وصفها بعض السياح حين دخلها في سنة ١٠٨٤ هجرية انها مدينة عظيمة محيطها ٢٤ ميلا وبها ١٦٠ جامعا و ٤٨ مدرسة و ١٨٠٠ فندق و ٢٧٣ حماما وعدد سكانها ستمائة ألف نفس وكان في جوارها ١٤٠٠ قرية وفي سنة ١١٤١ استولي عليها الافغانيون بعد حصار ١٨ شهرا وخرّبوا ابينتها الجميلة وذبحوا سكانها ذبحا ذريعا فسقطت المدينة كثيرا من تأثير هذه الحادثة ونقل مركز الحكومة الي شيراز ثم الي طهران ثم استرجعها نادرشاه سنة ١١٤٢ لكنه أبقاها على خرابها ثم تولاهها فتح علي شاه سنة ١٢١٣ وأعاد لها بعض رونقها القديم ونحسنت أحوالها ما أمكن وزارها بعض السواح المتأخرين فقال لانزال اصهبان أعظم مدن فارس وأجلها لكن آثار عظيمتها القديمة آخذة في التلاشي والآن هي احدى ولايات المعجم وبها من السكان نحو ٩٠ ألف نسمة

[ اصطخر ] ذكرها المصنف والبستاني أيضا وقال هي \* كورة وبلدة من بلاد فارس \* أما الكورة فهي أكبر وأجل كور فارس وقاعدتها مدينة اصطخر وبها كثير من المدن والقرى أشهرها البيضاء ومائين ويزيز وبرقوه ويزد وغيرها \* وأما مدينة اصطخر فهي من أقدم مدن فارس وأشهرها ومن أعيان حصونها واقعة على تل صخري قرب نهر بنديمر تبعد عن شيراز ٥٣ كيلومترا شرقا وهي قائمة في وسط سهل فسيح ليس له نظير في خصبه يسمى الآن مردشت تحيط به جبال عالية \* قال ملتبرون وعلى ثلاثة أو أربعة فراسخ من قرية ميان نجد آثار مدينة اصطخر الشهيرة في قديم الزمان وهي مدينة قديمة كانت سابقا دار سلطنة بلاد فارس وليس الذي هدمها هو الاسكندر الا كبر كما زعم بعضهم بل هدمها العرب في القرن السابع من الميلاد وآثارها على أرض مرتفعة مطلة على سهل واسع يكتنف القصر الذي بهذه المدينة جبل على شكل معقد مدرج يصعد اليه بسالم من حجر أزرق وهي نحو ٥٠٠ سلم وأول



أعجوبة فيه للناظر عند دخوله ابوانان من الحجر ارتفاع كل منهما خمسون قدما وتمثال من صورة يقال له أبو الهول وهما قائمان منتصبان ضخمان جدا ومزينان لجانبى الايوانين وعلى هذين الجانبين كثير من النقوش اليونانية والعبرية والكوفية والفارسية والمسماوية ويقرب الايوانين يرتقى على سلام حتى يتوصل الى رواق الاعمدة الكبيرة وفي ناحتي السلام كثير من النقوش والصور ويبد الصورة شئ من الآنية ومن جملتها صرابت نضرة مرسومة على الوجه اليونانى وإبل وبقر وغنم وخيل وفي أسفل السلام أسد مصور بمخاليبه تور وقد بقي من أعمدة الرواق ١٥ عمودا على حالها قائمة على ساقها وارتفاعها من سبعين الى ثمانين قدما وهي من أثن عمل وأحكم صناعة ومحيط ذلك القصر ٤٢٠٠ قدم فرنساوي ومحيط الجنازة ٦٠٠ خطوة من الشمال الى الجنوب و ٣٩٠ من الشرق الى الغرب انتهى ٠٠ وأول من غزا بلاد فارس من الاسلام العلاء بن الحضرمي في خلافة عمر رضى الله عنه سنة ١٧ للهجرة سار بجيوشه حتى وصلوا اصطخر فقاتلهم أهلها قتالا شديدا وانجلى الامر عن هزيمة أهل اصطخر ثم دخل أبو موسى الاشعري بلاد فارس في نفس السنة ودفع لواء اصطخر الى عثمان بن أبي العاص الثقفي فلم يتيسر الفتح الا سنة ١٨ من الهجرة ٠٠ قال ابن الاثير وقصد عثمان بن أبي العاص الثقفي اصطخر فالتقى هو وأهلها بجور فاقتلوا وانهمز الفرس وفتح المسلمون جور ثم اصطخر وقتلوا الكثير وفر الباقي فدعاهم عثمان الى الذمة والجزية فأجابيه الهربذ اليها وكان عثمان قد جمع الغنائم فبعث بخمسها الى عمر رضى الله تعالى عنه وقسم الباقي في الناس ثم عصت اصطخر فعاد اليها عثمان سنة ٢٧ وفتحها ثانية ثم انتفض الفرس فواقعه عبيد الله بن معمر على باب اصطخر سنة ٢٩ فقتل وانهمز المسلمون فبلغ الخبر عبد الله بن عامر فسار اليهم والتقوا باصطخر فانهمز الفرس وقتل منهم كثيرون وفتح اصطخر عنوة وذهب الى دار أيجرد وقد غدر أهلها ففتحها وسار الى جور فانتفضت اصطخر فبعث فتح جور رجع اليها وفتحها بعد حصار شديد ورمي بالمنجنيق وقتل كثيرين من أهلها ثم استخلف على البلاد ورجع وكان ذلك سنة ٢٩ والذي استخلفه على اصطخر هو شريك بن الاعور الحارثي فبني مسجدها وأصلح من أمرها ما أمكن وفي سنة ٣٩ نزلها زياد بن أمية لما ولي بلاد فارس وحسن



بها قلعة قرب مدينة اصطخر سميت قلعة زياد ثم تحسن بها بعد ذلك منصور البشكري فسميت قلعة منصور سنة ٦٨ كانت بها وقعة بين المسلمين واخوارج قتل فيها عبد الله بن عمر بن عبيد الله بن معمر سنة ١٢٩ بايع الناس بها لعبد الله بن معاوية الذي خرج بالكوفة وكانت داره حينئذ باصطخر وسنة ٢٦٨ نهبا عمرو بن الليث الصفرار وبالجملة فقد أصابها من الحوادث ما أصاب اصبهان وغيرها من بلاد فارس ٥٥ ومن جملة رجالها المشهورين أبو اسحق الاصطخري صاحب كتاب الاقاليم وهو مصنف جليل في الجغرافيا ولد ونشأ باصطخر وطلب العلم وعنى بأخبار البلاد فأنشأ ذلك فيه شوقا الى السياحة فخرج سنة ٣٤٥ هجرية وطاف بلاد المسلمين مبتدأ من بلاد العرب الى الهند الى الاوقيانوس الا تلتنيكي واجتمع بجملة من غول العلماء والصلحاء والادباء قال القزويني ذكر في كتابه النواحي المعمورة وذكر بلادها وقراها والابعاد بينها وخواص كل موضع وما قصر في شيء من ذلك واعتمد في تقسيم كتابه على الاقاليم السبعة على النسق الذي مشى عليه بطليموس ولما كان الاصطخري أول جغرافي عربي صنف في هذا الباب كان ما كتبه إما عن مشاهدة أو سمع وإما نقل عن كتاب بطليموس فقد جاء كتابه جامعا بين اللذة والفائدة وجعل أساسا لمن صنف بعده في باب من علماء العرب وقد ترجم أيضا الى اللغة الالمانية وطبع سنة ١٢٦١ هجرية والافرنج الآن يعدونه من أول جغرافي العرب

[ إصك ] بكسر أوله ثانيه آخره كاف \* قاعدة بلاد الصقالبة من التماس وهي مدينة حصينة واقعة على نهر دراف عند التقائه بالطونة ٥٥ عدد سكانها ١٣٠٠٠ نفس وبها منازل عسكرية وترسانة وقلعة من بناء ليوبلد الاول في القرن السابع عشر هذا اذا اعتبرت مع رسايقها وأما هي نفسها فليست الا قلعة ونحو ١٠٠ بيت للفلاحين وفي إصك بعض معامل للحزير وتقام فيها كل سنة أربعة أسواق كبيرة لبيع الماشية والحبوب والقمح والحديد وأما هواؤها فغير جيد لكثرة آجامها لوقوعها بين نهرين وعلى نهر دراف المذكور آثار القناطر التي بناها السلطان سليم العثماني لعبور جيشه الى بلاد الحجز

[ اصلاحية ] \* قصبة قضاء باسمها في لواء مرعش من ولاية حلب أنشأها جودت



باشا لما كان واليا على حلب وجعلها قصبته القضاة سكانها نحو ألف نسمة من أكراد  
وأرمن ٥٥ والقضاة المذكور يشتمل على جملة نواحي محتوية على ٦٨ قرية فيها عدة مساجد  
ودكاكين وطواحين وعلى نحو ثلاثة آلاف بيت ٥٥ عدد سكانها نحو عشرين ألف  
نسمة صنائعهم المنسوجات القطنية والصوفية وحاصلاتهم القطن والصوف والقمح وسائر  
الحبوب والزيتون وفي جباله أشجار العفص وعلى بعد من القصبته آجام يخرج منها  
جدول يسمى قره سو يجرى في القضاة المذكور الى قضاء الريحانة من لواء حلب وفي  
القضاة المذكور ماء معدني وفيه بقرب قرية كوكلو بحيرة صغيرة فيها كثير من السمك

### باب الهمة والطاء وما يليها

[ أطلس ] \* سلسلة جبال بأرض المغرب من افرقية تسمى بجبال درن يقطعته من  
الأمم البربرية ما لا يمكن دخوله تحت حصر حاصر يحده شرقا بلاد سوس ونول وعلى  
سمنها شرقا بلاد درعة وسجلماسه ثم قطعة من صحراء ينسر وهو مطل على تلك البلاد  
في هذا الجزء وفي هـ هذه الجهة منه أم المصامدة وهنتانة وتندملك وكسميوه ومشكورة  
ثم قبائل صهاجة وفي نهايتها قليل من قبائل زناتة ويتصل به من هذه الجهة جبل أوراس  
وهو جبل كتامة ٥٥ وجبل درن المذكور المطل على بلاد المغرب الاقصى بل هي في جوفه  
ففي الجهة الجنوبية منه بلاد مراکش واعمام وتادلا وعلى البحر المحيط منه رباط أسفي  
ومدينة سلا وفي الداخل من بلاد مراکش بلاد فاس ومكناسة وتارا وقصر كتامة  
وهذه هي التي تسمى بالمغرب الاقصى عند أهلها ٥٥ قال ابن خلدون هذه الجبال بسلسلة  
المغرب من أعظم جبال المعمور بما أعرق في الثرى أصلها وذهبت في السماء فروعها ومدت  
في الجوهيا كلها ومثلت سياجا على ريف المغرب سطورها تبتدى من ساحل البحر  
المحيط عند أسفي وما والاها وتذهب في الشرق الى غير نهاية ويقال انها تنتهي الى  
قبلة برنق من أرض برقة وهي في الجانب مما يلي مراکش قد ركب بعضها بعضها متوالية  
على نسق من الصحراء الى التل يسير الراكب فيه متعرضا من تامستا وسواحل

( ٣٩ - منجم أول )



مرا كش الى بلاد السوس ودرعة من القبلة ثمان مراحل وازيد تفجرت فيها الانهار  
وجلل الارض حراء الشعراء وتطابقت بينها ظلال الادواح وزكت فيها مواد الزرع  
والضرع وانفسحت مسارح الحيوان ومراتع الصيد وطابت منابت الشجر ودرت أفويق  
الجباية يعمرها من قبائل المصامدة أم لا يحصيهم الا خالقهم قد اتخذوا المعامل والحصون  
وشيدوا المباني والقصور واستغنوا بقطرهم عن سائر الاقطار فرحل اليهم التجار من  
الآفاق واختلفت اليهم أهل النواحي والامصار ولم يزالوا منذ أول الاسلام وما قبله  
معتمرين بتلك الجبال وقد أوطنوا منها أقاليم تعددت فيها المعالك بتعدد شعوبهم وقبائلهم  
وافترقت أسماؤها بافتراق أجيالهم تنتهي ديارهم من هذه الجبال الى بنية المعروفة بيني  
فازان حيث تبتدى مواطن سنهاجة ويحفون بهم كذلك من ناحية القبلة الى بلاد  
السوس وقبيلة سكتاوة من هؤلاء المصامدة موطنون بأمنع المعامل بهذا الجبل ويطل  
جبلهم على بسيط السوس من القبلة وعلى ساحل البحر المحيط الغربي انتهى

وقال العلماء المتأخرون ان أهالي هذه الجبال الذين لا يزالون برابرة متسلسلون على  
ما يظهر من أمة الاريان التي تسلسلت منها سكان أوروبا ووجد في أحد كتب أنسابهم  
ان أبا جدهم أطلس هو يافت جد أمة اريانة وأن أمه آسيا فعلى هذا يكون الجبل مأخوذا  
من اسم هذا الجد كما أخذ اسم غيره من الجبال من أسماء أجداد المهاجرين من أم آسيا  
الى الغرب ٥٥ وقد ذكر اسم أطلس في نواحي البلاد القوقاسية وأطلس آخر في اركاديا  
وعلى كل حال فهذه السلسلة الجبلية حافظت على اسمها الذي طالما اشتهر عند اليونان  
القدماء وكانت شهرته تقضي بالعجب ثم هذه الجبال تمتد في مرا كش والجزائر وولاية  
تونس بين ٢٧ و ٢٨ درجة من العرض الشمالي وهي سلاسل جبال متوازية منتشرة  
من رأس خايج الكبرى شمالا بقرب الى رأس بون ومن هناك غربا الى فاس ومنها  
جنوبا بقرب الى رأس بون وأكبر مجتمع منها الذي هو الام في بلاد مرا كش ارتفاعها  
في الجنوب الغربي من مدينة مرا كش ٣٤٧٥ مترا وهو علو جبال البرانس ويتألف  
منه في الجزائر سلسلتان عظيمتان احدهما التل ويقال لها الاطلس الاصغر وهي الى  
الشمال قرب البحر المتوسط والاخرى جبال الصحراء أو الاطلس الاكبر وهي الى



الجنوب قرب الصحراء وهي عدة أقسام منها في سلسلة التل جبل على حدود مراکش  
 بين مجموع جبال تلمسان ارتفاعه ١٨٣٤ متر وجبل وانثريش وعلوه ٢٠٠٠ متر  
 وجبل مزية قرب الجزائر وعلوه ٢٦٤٠ متراً وجبل جرجرة وعلوه ٢٣١٧ متراً  
 وجبل غرغور وعلوه ١٨٠٠ متر وجبل بارس قرب شظيف وعلوه ٢٠٠٠ متر وجبل  
 بوارب قرب قسنطينة وعلوه ١٣١٦ متراً ٠٠ وفيها في سلسلة الصحراء جبل أمور وعلوه  
 ١٦٠٠ متر وجبل شلية في سلسلة أو رأس وعلوه ٢٣٢٠ متراً وجميع هذه الجبال سهلة  
 السلوك لقلّة عرضها ووجود بعض مغائر فيها تدعى عندهم أبواباً وأما الأطلس الجزائر  
 فسيذكر في الكلام عليها وأما الأطلس الكبير أي المراكشي فغاية ما يعلم منه ان قمه  
 لا تزال مكلّلة بالثلوج الدائمة وانه يتجه نحو الجنوب يتخلله عدة سهول فسيحة وهضبات  
 معترضة وهناك مواطن عشائر المغاربة المتنوعة من عرب وبرابرة وأما الجبال فهي سكنى  
 البرابرة خاصة وجم غفير من اليهود ٠٠ أما الأطلس الواقع على سواحل البحر المتوسط  
 فيتألف من جملة مجموعات جبلية يبلغ طولها أكثر من ٣٢٠ كيلو متراً وعرضها يختلف  
 من ٤٠ الى ٦٠ كيلو متراً ويقال لها الريف أو سهل مراکش يبلغ ارتفاع أعلاها  
 ١٢٠٠ متر الا في جهة نطوان فيزيد ارتفاعها قليلاً وأعلى قمة عند بوغاز جبل الطارق  
 يبلغ ارتفاعها نحو ٨٠٠ متر والأطلس الجزائري أبرد من هذا وأكثر منه غابات ويوجد  
 في عموم جبال الأطلس جملة أنواع من المعادن كالححاس والحديد والرصاص والنفعم  
 الحجري والرخام الجيد وأشهر حيواناتها البرية الاسد وتنام الكلام عليه سيأتي في الكلام  
 على نفس البلاد



### باب الهمة واليمين وما يليهما

[ أعوج ] \* نهر في الشام مخرجه من عين دورية على السفح الشرقي من جبل  
 الشيخ وهو يجري الى الشمال الشرقي ويصب في بحيرة المرج طول مجراه نحو ٤٠ ميلاً  
 \* وأعوج أيضاً نهر في فلسطين مخرجه بقرب اللد يجري الى الشمال ثم ينعطف الى الجنوب  
 الغربي بتعاريج ويصب في البحر المتوسط الى شمالي يافا



[ أعيار ] ذكره في الأصل وقال البستاني هو هضبات في بلاد ضبة جرت فيها موقعة بين عبس وضبة عرفت بيوم أعيار ويوم النقيعة والسبب في ذلك أن المسلم بن المشجر العائدي الضبي كان مجاوراً لبني عبس فتقاسم هو وعمار بن زياد فقمرة عمار فطلب المسلم منه أن يخلى سبيله حتى يأتي أهله ويرسل له ما عليه فأبى عمار فرهنه المسلم ابنه شرحافا حتى أتى وجاء بالمطلوب وافتك ابنه وانطلق به فقبال له الولد في الطريق يا أبتاه من اسمه معضال قال ذلك رجل من بني عمك ذهب فلم يوجد قال شرحاف فأني علمت قاتله قال أبوه من هو قال عمار بن زياد سمعته يقول للقوم يوماً وقد أخذ فيه الشراب أنه قتله ولم يلق له طالباً ثم لبثوا بعد ذلك حيناً وشب شرحاف ثم إن عمار جمع جمعاً عظيماً من عبس فاغار بهم على بني ضبة وأخذ إبلهم فركبت ضبة فأدركوهم في المرعى فلما نظر شرحاف إلى عمار قال له يا عمار أتعرفني قال من أنت قال أنا شرحاف أد إلى ابن عمي معضالا وحمل عليه فقتله فاقتلت ضبة وعبس قتالا شديداً واستنقذت ضبة إبلها فقال شرحاف من أبيات

ألا أبلغ سراة بني بغيض بما لاف سراة بني زياد  
وما لافت جذيمة إذ نحامى وما لاقى الفوارس من بجاد  
تركنا بالنقيعة آل عبس شعاعاً يقتلون بكل واد  
وما إن فأنسا إلا شريد يؤم الففر في تيه البلاد



### باب الهزمة والفين وما يليهما

[ أعاجلي ] بفتح أوله وثانيه مدوداً واسكان الجيم وفتح اللام آخره ياء \* ناحية في قضاء قنطرة التابع لواء قوجه ايلي في الاناطول \* وهي على مسيرة ٦ ساعات من أزمير قسبة اللواء وتشتمل مع ناحية بش ديوان على ٢١ قرية ومزرعة \* \* \* وعدد سكانها نحو خمسة آلاف شخص كلهم مسلمون \* وأعاجلي أيضاً قسبة في قضاء آق سراي من لواء نيكدت في ولاية قونية تبعد ٦ ساعات عن مدينة آق سراي وتحتوي على ٨٣ بيتاً \* \* \* وعدد سكانها ٣٥٠ نفساً



[ اغادير ] بفتح أوله ونانية مشعباً وكسر الدال الممدودة آخره راء \* أقصى فرض  
مراكش الى الجهة الجنوبية واقعة على الاقياوس الاتلنطيكى فى ولاية سوس فى  
عرض ٣١ درجة و ٢٦ دقيقة و ٣٥ ثانية شمالاً وطول تسع درجات و ٣٥ دقيقة و ٥٦  
ثانية غرباً ٠٠ عدد سكانها ٦٠٠ نسمة ومرافئها أحسن مرافئ مراكش وقد استولى  
عليها البرتوغاليون أياما طويلة ثم أخذها منهم المغاربة وطردوهم منها سنة ٩٤٣ وكانت  
واسعة حصينة الا أن سيدي محمد لما فتحها خربها ونقل سكانها الى مغادور

[ اغاديس ] بفتح أوله ونانية بعده ألف ثم دال مكسورة مشعبة آخره سين \*  
مدينة فى صحراء أفريقية وعاصمة مملكة أسين موقعها فى واحة باسمها فى عرض ١٦ درجة  
و ٢٠ دقيقة شمالاً وطول سبع درجات وثلاثين دقيقة شرقاً ٠٠ عدد سكانها نحو ٨٠٠٠  
نفس وفيها قصر للسلطان عبد القادر وبها سوق للجزارين تكثر فيه العقبان منتشرة فيه كالحمام  
رغبة فى التقاط فضلات اللحم وهى مقر لكثير من التجار لنقل الحبوب منها ولا سيما  
الذرة البيضاء وطريقة البيع والشراء بها عجيبه حيث القيم عندهم هى الذرة البيضاء فقط  
وبها من البيوت المسكونة نحو ١٠٠٠ بيت وبها جملة مدارس ابتدائية اما سجنهم فانه فى  
صورة مخيفة حيث انه مملوء بالسيوف والرماح وغير ذلك من أنواع الاسلحة وبها جامع  
كبير له منارة ارتفاعها نحو ٩٠ قدما عن سطح الجامع بناؤها من اللبن على شكل هرمي  
بنى الجامع المذكور سنة ١٢٦٠ وبها أيضاً عشرة جوامع أخر كبيرة وصغيرة ومدخول  
السلطان منها هو من الهدايا التى تأتيه عند جلوسه على تخت ملكه وكل عائلة تقدم له  
أيضاً على كل حمل يدخل البلد حاملاً عشرة مناقيل وأهاليها يتكلمون بثلاث لغات لغة  
النوارك وسنفاي وهوسا بربان سركي وموقع المدينة فى نقطة مرتفعة فلذا كان هواؤها  
جيداً قال بابا أحمد العربى فى كتابه المصنوع بتاريخ السودان ان الحاج محمد عسقا من  
سنفاي فتحها سنة ٩٢٢ وطرد منها قبائل البربر قبل بناؤها كان فى التسعمائة من الهجرة  
بناها البربر لتكون محطاً لتجارهم وكان أهم تجارتها الذهب وكان لها شأن عظيم وان  
عدد أهلها كان ٥٠ ألف نفس الا أنها الآن فى حالة ضعيفة وتجارها متأخرة وليس  
لها من الاهمية سوى كونها واقعة على طريق مؤد الى الجهات المجاورة لها من بلاد السودان



[ أغرام ] بفتح فسكون وفتح الراء الممدودة آخره ميم \* مدينة من بلاد النمسا تبعد ١٦٠ ميلا عن فينا الى الجهة الجنوبية في عرض ٤٥ درجة و ٤٩ دقيقة شمالا وطول ١٦ درجة ودقيقة واحدة شرقا ٠٠ وعدد سكانها ٢٠٦٣٧ نفساً وهي مركز ولاية كرواسيا بها مدرسة كلية ومدارس ابتدائية وبها معامل للحرير والخزف وتجارتها في الملح والنبغ والحبوب والعسل ومجوارها منتزه في غاية الجمال

[ أغرة ] بفتح الهمزة واسكان الغين وفتح الراء آخره تاء مربوطة \* ولاية واقعة في الجهة الشمالية الغربية من الهند الانكليزية بين دلهي وعوض والله آباد في طول ٧٣ درجة و ٢٤ دقيقة و ٧٧ درجة و ٤٠ دقيقة شرقا وعرض ٢٥ درجة و ٣٥ دقيقة و ٢٨ درجة و ١٨ دقيقة شمالا ٠٠ مساحتها ٩٤٧٩ ميلا مربعا ٠٠ وعدد سكانها نحو أربعة ملايين وخمسمائة ألف نفس منهم أربعمائة ألف من المسلمين ويروى ثلاثا أشهر وأرضها منبسطة الا قليلا أكثرها غير منبت فقط الجهة التي تغمرها المياه في فصل الشتاء تخصب فتنتج الحبوب وقصب السكر والارز والقطن والفواكه والخضراوات وتخصد مزروعاتها مرتين سنويا \* وأغرة أيضا قصبه الولاية المذكورة وهي واقعة على الضفة الجنوبية الغربية من نهر جنة تصلها السكك الحديدية بجملة بلاد من الهند تبعد ١١٥ ميلا عن دلهي الى جنوبي الجنوب الشرقي و ٧٨٣ ميلا من كلكتا الى الشمال الغربي في عرض ٢٧ درجة واحدى عشر دقيقة شمالا وطول ٧٥ درجة و ٣٣ دقيقة شرقا ٠٠ وعدد سكانها مع ملحقاتها يبلغ ٢٥ ألف نفس ومساحة أسوارها القديمة نحو احدى عشر ميلا ٠٠ ومن آثار أبنيتها البديعة الباقية القلعة المشهورة بأكبر آباد وهي تحتوى على قصر شاه جهان وموتى مسجد أى المسجد اللؤلؤى وعلى بعد نحو ميل من القلعة الى الجهة الشرقية مسجد ناج الحال العظيم وفيه ضريح بنه شاه جهان لنفسه ولزوجته نور جهان قيل انه استخدم في بنائه عشرين ألف عامل مدة ٢٢ سنة وبلغت نفقته أربعة ملايين ريال وهو مبنى بالمرمر الابيض وقطره ألف قدم وارتفاعه ٢٠٠ قدم على شكل منمن قائم على رصيف عال من الرخام مبنى على رصيف آخر من الحجر الرملى وله أربع منارات في كل ركن منارة على شكل مخروطي في ارتفاع نحو أربعين قدما وفي وسط البناء قبة تعلوها قبة



على شكلها قطر القبة عشرون مترا والضريح مرصع ظاهره وباطنه بالتقوش الملونة الذهبية البديعة ومطرزة باشكال الاشجار والازهار التي كانت من صناعات الطبيعة وجميع أعلى تلك الجدران مطرزة باطراف طراز من نقوش القرآن ٥٠٠ ومما يمتاز به أغرة كونها من أنظف البلاد الهندية وأكثر بيوتها مبني بالحجر بثلاث طبقات وبها جملة شوارع جميلة وفي ضواحيها كثير من البساتين الزاهرة المشحونة بالاشجار الباسقة ذات الازهار الفاخرة التي يتوصل اليها بالطرقات المظلمة وهذه المدينة لها ذكر في تاريخ الهند القديم وقد كانت حدا فاصلا لاملاك الافغانيين في الجهة الجنوبية ونقل اليها تحت المملكة المغولية سنة ٩١٠ هجرية فصارت عاصمة لها وفي القرن العاشر الهجري حصنها السلطان الاكبر وحسنها وضربحه قريب منها بميلين عنها وفي سنة ١٠٦٩ نقلت تحت السلطنة الى دلهي ومن ذلك الوقت أخذ عددها في التناقص وكان فيها نحو ٥٠٠ ألف نفس وفي سنة ١١٩٩ استولى عليها المهرات وكان آخر حكامها الوطنيين مدحجي سنديا القائد المهراتي وفي ثورة الجنود الهندية على الانكليز سنة ١٢٧٤ دمرت أكثر بيوت الاوروابوين الا أن الاجانب والانكليز تحصنوا في القلعة وانفجج الامر بسرعة وللهنود اعتبار كبير لهذه المدينة لاعتقادهم ان وشنو نجسد فيها تحت اسم باراسوراما وهي وطن أبي الفضل صدر وزراء السلطان الاكبر

[ اغيات ] بفتح فسكون وفتح الميم الممدودة آخره ناه مبسوطة \* مدينة حصينة في افريقيا واقعة في الجهة الجنوبية من مرا كشي تبعد عنها ٢٤ ميلا ٠٠ وعدد سكانها نحو ٦٠٠٠ نفس منهم نحو ألف من اليهود وقد كانت قديما عاصمة دولة المرابطين ثم استولى عليها أبو عبد الله محمد المهدي الموحد سنة ٥٠٠ للهجرة ٠ وقال بعضهم مدينة اغيات في شمالي جبل الدرر وكانت هي حاضرة البلاد قبل بناء مرا كشي وهي ذات مياه وفواكه كثيرة وذكروا انها مدينتان احدهما تسمى اغيات ايلان والاخرى اغيات وريكة بينهما ثمانية أميال ولها نهر لطيف يمر من الجنوب الى الشمال وربما جمد هذا النهر في الشتاء حتى يجتاز عليه ولهما بساتين ونخيل كثيرة مع جودة التربة وصحة الهواء انتهى ٠ وقال القرماني هي مدينة عجيبة في ذيل جبل كثيرة الاشجار والتمار ولها نهر



يسقيها وعليه أرحبة كثيرة تدور صيفا وشتاء وجسر للمرور وبها عقارب قتالة في الحال وأهلها ذوو طول ويسار ولهم على أبوابهم علامات تدل على مقادير أموالهم انتهى . .  
وأمرأه اغمات كانوا آخر دولة بني زيري بفاس ونحو يعلى اليفرنى بسلا وتادلا في جوار المصامدة وبرغواطة وكان لقوط بن يوسف بن علي آخرهم في سنة ٤٥٠ وكانت زينب بنت اسحق النفرواية من النساء المشهورات بالجمال والرياسة ولما غلب المرابطون على هذه المدينة سنة ٤٤٩ هرب لقوط الى تادلا وقتل الامير محمد النفراوى واستلحم بنى يفرن فكان ممن استلحم وخلفه أبو بكر بن عمر أمير المرابطين على زينب هذه ولما ارتحل الى الصحراء سنة ٤٥٣ واستعمل ابن عمه يوسف بن تاشفين محله على المغرب نزل له عن زوجته زينب فكان لها رياسة أمره وسلطانه ذكر ذلك ابن خلدون

[ أغويلار ] بفتح فسكون وكسر الواو المشبعة وفتح اللام الممدودة آخره راء .  
قصة مقاطعة في ولاية قرطبة من اسبانيا تبعد ٢٢ ميلا عن مدينة قرطبة جنوبا بشرق واقعة على نهر كبير . . وعدد سكانها ١٢٠٠٠ نسمة تجارتها في الجيوب وبها آثار قلعة عربية وثلاث ساحات عمومية جميلة مربعة الشكل وهي مشهورة بنظافتها  
[ أغى ] بفتح أوله واسكان ثانيه آخره ياء على مثال وعى . . أنشد أبو زيد لحيان بن جليلة المحاربي جاهلي

أَلَا إِنَّ جَبْرَانِي الْعَشِيَّةَ رَائِحٌ دَعَتْهُمْ دَوَاعٍ مِنْ هَوَى وَمَنَازِحُ  
فَسَارُوا لِقَيْثٍ فِيهِ أَغَى فَقُرْبُ فَسَدُو بِقَرِّ فَنَسَابَةٌ فَالذَّرَائِحُ  
قال أبو الحسن الاخفش أغى . موضع لانه ذكره مع مواضع كثيرة وهي مواضع متدانية وقال المازني الاغى ضرب من النبات قال الاخفش لم أسمع أن أغيا نبت في شيء من كتب النبات ولم يعرفه الرياشي ولا فسره أبو حاتم قاله في معجم ما استعجم

باب الهمة والفاء وما يليهما

[ أفالون ] بفتح الهمة والفاء الفارسية الممدودة وضم اللام المشددة المشبعة آخره



نون \* قسبة مقاطعة من ولاية بون من فرنسا ٥٠٠ عدد سكانها نحو ٦٠٠٠ نفس وهي مدينة جميلة بحكمة البناء قائمة على صخر صواني في واد نضربها محكمة ابتدائية ومدرسة كبرى ولها تجارة واسعة خصوصا في الجلود

[ افامية ] ذكرها في الاصل ٥٠ وقال البستاني هي اسم لعدة مدن قديمة منها \* مدينة في آشور تدعى الآن قرية واقعة على ملتقى دجلة والفرات \* ومنها مدينة فيما بين النهرين على الضفة اليسرى من الفرات في موقعها الآن مدينة تدعى روم قلعة \* ومنها مدينة في سورية على الضفة الشرقية من نهر العاصي الى جنوبي الطاكية \* ومنها مدينة في بيشنيا فتحها الرومانيون سنة ٧٥ قبل الميلاد واسمها الآن مدانية \* ومنها مدينة واقعة على ملتقى نهرى مرسباس ومايندر كانت من أعظم المدن التجارية في آسيا الصغرى واسمها الآن أفيون قره حصار

[ أفرديتوبوليس ] \* مدينة مصرية على الضفة اليمنى من النيل الى جنوبي منف كانت قسبة للمقاطعة التي تسمى الآن باطفيح ٥٠ وهي اسم أيضاً لمدينة في الصعيد على النيل وهي ادفو الحالية واسم لمدينة في الصعيد أيضاً واقعة على ترعة محاذية للنيل يقال انها عنابي الحالية

[ افريقية ] ذكرها في الاصل ٥٠ وقال البستاني أيضاً هي بتشديد الباء وتخفف \* احدي القارات الخمس وهي أصغر من آسيا وأكبر من أوروبا واقعة في الجنوب الغربي من المعمورة ومنذ أنشأ قنال السويس صارت محاطة بالمياه من جميع جهاتها بين ١٧ و ٣٠ من الطول الغربي و ٥١ و ٣٠ من الطول الشرقي و ٣٧ و ٢٠ من العرض الشمالي و ٣٤ و ٥٠ من العرض الجنوبي كانت شبه جزيرة ولما فصلها قنال السويس عن آسيا سنة ١٢٨٦ صارت جزيرة مستقلة

حدودها ٥٠ يحدها شمالا البحر الابيض المتوسط وبوغاز جبل طارق والاقيانوس الاثنتيني وشرقا ترعة السويس والبحر الاحمر وبوغاز باب المندب والاقيانوس الهندي وجنوبا الاوقيانوس الجنوبي وغربا الاوقيانوس الاثنتيني

شكلها ومساحتها \* شكلها أشبه بالمثلث الغير المنتظم ومعظم طولها من رأس أغولها



الواقع شرقي رأس الرجاء الصالح الى رأس بيانكو الواقع قرب بيسرتا في تونس ٤٣٣٠ ميلا جغرافيا ومعظم عرضها من الرأس الاخضر في الاثنتيك الى رأس غوردافوي في الاوقيانوس الهندي ٤٠٠٠ ميل جغرافي ومساحة القارة بأسرها ما عدا الجزائر الافريقية تبلغ ١١٣٦٠٠٠ ميل سباسي مربع ومساحتها مع جزرها نحو ١٢ مليون ميل مربع وأما مساحة داخلها فليس معلوما تماما لعسر استقصائها بسبب شدة حرها وقلة مياثها ونوحش أهاليها ولم تتوسع دائرة معرفة جغرافيتها الا في النصف الثاني من القرن الثالث عشر للهجرة

تقاسيمها . . . خط الاستواء يقسم افريقية الى قسمين شمالي وجنوبي والشمالي يضاعف مساحة الجنوبي وهي منقسمة الى خمسة أقاليم . المغرب أو بلاد البربر الشمالية وهو يحتوي على مراکش والجزائر وتونس وطرابلس وقسم من الصحراء . واقليم النيل . والشمالي الشرقي وهو يشتمل على مصر والثوبة والحبشة وكردوفان ودارفور . واقليم السودان وهو يشتمل على الصحراء والتكرور وبلاد السودان أو الزنوج وسنغال وغينيا العليا والسفلى وبلاد كوفو . وافريقية الجنوبية وفيها بلاد رأس الرجاء الصالح والهوتنتوت وسيمبباسبيا . وافريقية الشرقية وفيها بلاد الكفرة وزنجبار ومونو موتابا وموزمبيق وساحل اجان واما بنفالا وما جاورها في الساحل الغربي الى جنوبي غينيا فهي داخلية في القسم المجهول من القارة . وهي بالنسبة لاستعمار الدول فيها سبعة أقسام . افريقية الانكليزية وبها مستعمرات رأس الرجاء الصالح ومستعمرات سنغيبيا وساحل الذهب وساحل العبيد في غينيا وجزيرة اسشن وسنتاهيلانة وترستان دا كونها في الاوقيانوس الاثنتيكي وجزائر سيشلة وأميرانتة وموريقا في البحر الهندي . وافريقية الانكليزية الامريكانية وبها ليريا وكلدول وافريقية الاسبانية وهي ثلاثة أقسام اعمال ساحل مراکش وبها سنتة ومليلة والحوسمة وبنون دوفلز وراخيل كنارية وجزيرة فرناندوبو وأنوبون . وافريقية الفرنسية وهي ثلاثة أقسام أيضاً الجزائر وسنغال المحتوية على سان لويس وغورية ومملكة الوو وجزيرة بوربون وجزائر سنتا ماريا ومايون ونوسيبيا وبمض أطراف من مدغسكر . وافريقية الهولندية وبها بعض



حصون في غينيا ومدينة ألمانيا على ساحل غينيا و افريقية البرتوغالية وهي خمس ولايات .  
ولاية ماديرة وولاية الرأس الاخضر وولاية سان تومي وولاية برنثيبي وهما جزيرتان .  
وولاية أنغولا وولاية موزمبيق . و افريقية العثمانية وهي معلومة . أما افريقيا الجنوبية فهي  
هضبة متسعة قليلة الارتفاع تحدر من طرفها الشمالي الى سهل السودان الواقع في خط  
الاستواء

ساحلها . . . ساحل افريقية غريب اللسق وطوله ١٦ ألف ميل والبحار المحيطة  
بهذه القارة هي البحر المتوسط في الشمال والبحر الاحمر والاقيانوس الهندي في الشرق  
والاقيانوس الجنوبي في الجنوب والاقيانوس الاثنتيني في الغرب

خالجتها . . . هي أقل من خالجان بقية القارات وأعظمها خليج غيليا في المحيط  
الاثنتيني ثم خليج سدره وخليج قابس في البحر الابيض المتوسط وخليج عدن في  
المحيط الهندي وخليج السويس في البحر الاحمر

رؤسها . . . أشهرها الرأس الطيب ورأس بون ورأس سبرتل في بحر سفيد وشمالي  
تونس والرأس الاخضر في الاثنتيني وغربي الصحراء ورأس النخل والرأس ذو الثلاثة  
أحرف في غينيا ورأس الرجاء الصالح ورأس ابفويل في الجنوب ورأس غوردافوى على  
ساحل اجان

بوغازاتها . . . أشهرها بوغاز طارق في الشمال الغربي وباب المنذب في الشمال الشرقي  
وموزمبيق في الشرق بينها وبين آسيا

جزائرها . . . أشهرها جزائر أسوره وماديره وكنارية والرأس الاخضر وفرناندو  
والتديس نومواو-بسيون والقديسة هيلانه وجزائر مدغسكر والمجمع روبنون وموريس  
وكومور وزنجبار وسيشيل وسقوطره في المحيط الهندي

جبالها . . . هذه القارة قليلة الجبال والغابات عكس باقي القارات الاخرى فيخرج  
من بلاد الحبشة سلسلة جبال تحيط بالساحل الغربي من البحر الاحمر وتنتهي شمالا الى  
آكام مصر المتصلة بشبه جزيرة سيناء ويحده معظم الطرف البحري من هضبة افريقية  
الجنوبية سلاسل جبال مختلفة الارتفاع يوجد في سفوحها البحرية سهول منحدره وبين



الساحل الشرقي والساحل الغربي فرق ظاهرا حيث في ساحل الأتلنطيك سلسلة روابي يتخللها في بعض البقاع سهول منخفضة مستوية وآجام وفي البعض الآخر بقاع انضرة وادغال واسعة وعلو تلك الروابي لا يزيد ارتفاعه عن سطح البحر ألفي قدم والساحل الواقع بين رأس نهر وفي نيفالا ومصب نهر أورنج أقصر يابه سلسلة حجارة رملية وتبلغ مساحته ٩٠٠ ميل وهو خال من الماء العذب والخصابة الا قليلا وساحل مستعمرة الرأس مصخر وعمر وساحل ناتال مؤلف من رواب تبلغ في بعض الجهات ارتفاع الجبال العالية ويقابل زنجبار بعض سهول خصبة كثيرة المياه ووراء ذلك الى الشمال جذب قتل أما بوغاز باب المنذب فعرضه ٢٠ ميلا وهو فاصل بين افريقيا وآسيا عند مدخل البحر الاحمر وساحله الافريقي وعمر مرتفع عن البحر على خط قائم ارتفاعا لا يزيد عن ٣٨٠ قدما وبالأجمال تنقسم جبال افريقية خمسة أقسام • جبال حوض البحر المتوسط وهي تحتوي على السلاسل الاطلسية الثلاثة • وجبال الساحل الغربي • وجبال اقليم الرأس المتوازية • وجبال الساحل الشرقي • وجبال بلاد الحبشة • أما جبال الاطلس فمتفصلة عن باقي أقسام القارة بالصحراء الكبرى وهي ممتدة في القسم الشمالي الغربي يعني من سواحل البحر المتوسط التونسية الى أغادير ساحل مرا كس الاتلنطيك وهي ثلاثة أقسام • الاول الاطلس الاصغر وهو أوطأ سلسله وأقربها الى البحر المتوسط والثاني الاطلس المتوسط وهو هضبة عريضة والثالث الاطلس الاكبر وهو سلسلة وعرة قائمة فوق الاطلس المتوسط. يبلغ ارتفاع كثير من جهاتها ١٢٥٠٠ قدم ويتشعب عن السلسلة الاصلية عدة شعاب متجهة نحو الصحراء ولم يستقرى الجغرافيون من الجبال الواقعة في غربي افريقية الا القريب من الساحل وكذا لم يتمكنوا من اكتشاف الجبال القائمة وراء الساحل الغربي الكثير الروابي الواقع الى جنوبي جون غيليا • وأما السلسلة المتوسطة فمنها جبال زور تبرج التي معدل ارتفاعها أربعة آلاف قدم • وأما جبال الساحل الشرقي فتبتدي بسلسلة متصلة ممتدة بين الهاجرة يبلغ ارتفاعها من أربعة آلاف الى عشرة آلاف قدم • وأما جبال بلاد الحبشة فتشتمل على عدة قم مرتفعة مجتمعة حول الهضبة العالية التي تفصل حوض النيل عن الساحل الافريقي الشرقي وتنتهي الهضبة المذكورة شرقا بالوهاد الواقعة على شاطئ



البحر الاحمر والسلسلة التي تقسم مصب المياه يبلغ ارتفاعها جنوباً نحو ١١ ألف قدم  
وفي جهات أخرى يبلغ نحو ١٢ ألف قدم

صحاريها ٠٠ طالما امتازت هذه القارة بكونها بلاد الصحارى ٠ أما صحراؤها الكبرى فهي  
واقعة في معظم القسم الشمالي من القارة بين ١٥ و ٣٠ من العرض الشمالي ومعدل  
عرضها ألف ميل ومنتهى طولها ثلاثة آلاف ميل وهي ممتدة من نهر النيل الى الاوقيانوس  
الانتينيكي ومن جبال الاطلس الجنوبية الى بلاد السودان وحدودها الجنوبية الى  
الآن لم يتم استقراؤها ووسطها مؤلف من رمال منتقلة وحصى خشنة وصخور جرداء  
متنوعة باشكال مختلفة وهي في درجة عالية من الحر والمطر لا يكاد يمر على تلك البقاع وتوجد  
فيها عواصف هائلة جداً ربما أضرت بالقوافل أما الريح الهائلة المعروفة بريح السموم فهي من  
أعظم مصائب هذه الصحراء وماجاورها من البلاد وهي ناشئة عن انقضاء أشعة الشمس  
عمودياً على سطح الصحراء فتشتد أحياناً الى درجة ٢٠٠ ف يزيد على ذلك امتزاج الهواء  
بالذرات الرملية المحرقة التي تحول ألوان الجو الى الحمرة وفي بعض السنين قبست درجة الحرارة  
في الظل فبلغت ١١٤ ومن جملة أنواع الرياح التي تهب في هذه القارة ريح الخمسين وهي تهب  
في مصر خمسين يوماً بين أواخر افريل والانقلاب الصيفي والهرمطان وهي تهب في غينيا  
ونستغيبيا بين شهري نوفمبر وفبراير ومصدرها الصحراء الغربية والرياح الشمالية الغربية التي  
تهب أحياناً على نال ومستعمرة الرأس وأكبر صحارى افريقية الجنوبية صحراء كالاهاري وهي  
ممتدة من نهر أورنج في الجنوب الى الهاجرة العشرين ومن كورة ناما كافي الجهة الغربية الى  
المرج المتاخم للسفح الداخلي من جبال كواتلها ومعدل ارتفاعها عن سطح البحر ٦٠٠  
قدم ويوجد فيها نى من العشب وكثير من النباتات الدرنية والنباتات الشوكية والمطر  
فيها نادر واذا أتاها أحياناً خضر أرضها قليلاً

أنهارها ٠٠ كانت أفريقية الجنوبية قديماً قبل الاكتشافات الجديدة تعد أرضاً  
قفرة وكانوا يرسمونها على الخرائط بقعة بيضاء وبالاكتشافات الجديدة اتضح ان أنهارها  
ممتدة على شكل شبكة في الهضبة كلها بين الهاجرة العاشرة والهاجرة العشرين ٠ فن أنهارها  
نهر غاريب أو أورنج وهو يجرى غرباً بجانب مستعمرة الرأس الشمالي ويصب في الاقيانوس



الانلنتيكي الا أن السفن لا تستطيع السير فيه لكثرة اضطراب مياهه في الشتاء وقتلتها في الصيف ومنها زمبيري وهو بحري من جبال جيلولو في ١٨ درجة و ١٧ دقيقة من العرض الشمالي و ٢٣ درجة و ٥٠ دقيقة من الطول الغربي وتقريباً من الشمال الى الجنوب الا أنه ينعطف بعد ذلك الى الشرق ثم يميل الى الشمال سائراً الى البحر على شكل نصف دائرة ومنها نهر لبوبو وهو نهر مشهور خصوصاً عند الصيادين وهو يدخل الساحل في منتصف الطريق الذي بين جون ديلاغوا وخط السرطان وهو غير صالح لسيير السفن لقلته عمقه وكثرة الرمال في مصبه وهو يصب في المحيط الهندي ومنها نهر كوفنو وهو أميل الى الجهة الجنوبية من سائر هذه الأنهر وهو على ما يقال يمر في أراض تتوالى فيها الغابات والمراعي وهو مستعد لسيير السفن في نصفه الاسفل وعرضه خمسة أميال الا أن فيه شلالاً على مسافة ١٦٠ ميلاً من البحر ومنها نهر أوغواي وهو يصدر من قرب منابيع النيل ويمر في خط الاستواء ويصب في البحر ومنها نهر نجر وهو يخرج من جبال الكونفو ويصب في خليج غينيا وبحراء كثير التعاريج يمر في ١٥ من الطول وطوله ٢٥٠٠ ميل وقرب انصبابه يتسع عرضه الى نحو ستة أميال ومنها نهر ريوضندي ونهر غمبيا ونهر سنغال وهي تخرج من سفنجا جارية بين جبال ساحلية الى الاقيانوس الانلنتيكي وأكبرها نهر سنغال يبلغ طوله نحو ٨٠٠ ميل ومنها بل من أعظمها وأشهرها وأعجبها نهر النيل وهو نهر بل بحر عظيم الشأن سريع الجريان ليس له مضام في خصائصه الطبيعية ولا تماثل في صفاته الجغرافية ولم يعادله نهر في طوله العجيب ولا في طرز فيضانه الغريب عذوبة مائه تزرى بأعذب مياه العيون وجمال خصاله لم يحم حول حماه المادحون يسط كل عام لجيرانه بسيط كنف كرمه الوافر وروى ظمآنهم بحر جوده الزاخر ولذا زين ضفته الافدمون بأبنية عجيبية لم ينلها نهر ولا يمج رسومها كروور الدهر وهو يصدر من بحيرة البرت الواقعة في جنوبي خط الاستواء في أواسط أفريقية وبحري شمالاً في إقليم جبلي مصخر وبجناز أربع شلالات الى وصوله الى غندوكورو في ٥ و ٥٤ من العرض الشمالي ومنها يدخل في السهول وقرب ٩ و ٣٠ من العرض الشمالي يصب فيه بحر الفزال من الضفة الغربية وأكبر بنايحه البحر الابيض الصادر



من شمالي البحيرة المذكورة بين ٢ و ٣ من العرض الشمالي أما البحر الازرق الصادر من هضبة بلاد الحبشة فيلتقي بالبحر الابيض في الخرطوم أما عرض النيل فكثير الاختلاف بحسب اختلاف المواقع وقد يبلغ في بعضها عدة أميال وطوله يزيد عن ٤٦٦٤ ميلا ومعدل زخه ميلان ونصف في الساعة وغاية ارتفاع فيضانه السنوي في مصر بين ٣٠ و ٣٥ قدما وأكثر وقوع ذلك بين أواسط ايلول (سبتمبر) وأواسط تشرين الاول (اكتوبر) ويبلغ نهاية نقصانه في نيسان (إفريل) وايار (مايس) بحيراتها ٥٠ أشهرها بحيرة فيكتوريا نيانزا الواقعة في جنوب خط الاستواء ارتفاعها عن البحر ٣٣٠٨ أقدام ومنها بحيرة برت نيانزا وهي أصغر من الاولى وواقعة في غربها الشمالي وشمال خط الاستواء بين جبال شامخة وارتفاعها عن سطح البحر ٢٧٢٠ قدما فهي أوطأ من الاولى وطولها تقريبا ٦٠ ميلا ومنها بحيرة تانجانيكا وهي طويلة ضيقة واقعة في الجنوب الغربي من بحيرة فيكتوريا نيانزا بين ٣ و ١٠ و ٧ و ٥٠ من العرض الجنوبي ووسطها في ٣٠ من الطول الشرقي يبلغ طولها ٣٠١ من الاميال وعرضها نحو ٤٠ ميلا وارتفاعها عن السطح البحري ١٨٥٠ قدما وهي صافية المياه عميقة القعر ومنها بحيرة نياسا الواقعة على نحو ٣٠٠ ميل من الساحل الشرقي وفي الجنوب الشرقي من بحيرة تانجانيكا في واد محاط بالروابي وارتفاعها عن سطح البحر نحو ١٥٠٠ قدما وطولها نحو ٢٠٠ ميل وعرضها من ٢٠ الى ٦٢ ميلا وهي عميقة القعر تهب فيها صيفا رياح شديدة من الجنوب الشرقي فتضطرب كثيرا ومنها بحيرة نغامي أو نجامي وهي واقعة في شمال بلاد بشوان ارتفاعها يبلغ ٣٧١٣ قدما وطولها من ٥٠ الى ٧٠ قدما وهي قريبة القعر ومنها بحيرة شبروا وهي أصغر من بحيرة نغامي الا أنها أعلى منها نحو ٥٠٠ قدما وأكبر بحيرات الحبشة آسانا أو دمبيا مساحتها ١٤٠٠ ميل مربع في وسط سهل ارتفاعه أكثر من ستة آلاف قدما وهوؤها ربيعي دائما وأعظم بحيرات أواسط أفريقية بحيرة تشاد عمقها من ٨ الى ١٥ قدما وارتفاعها ٨٤٠ قدما وهي بقرب مملكة بورنو ومنها بحيرة بانجويلا وغير ذلك ولهذا البحيرات ارتباط قوي بأنهر أفريقية على الخصوص منها نهر النيل فانه يصدر من بحيرات عذبة لانضامها البحيرات الكبرى الواقعة في شمالي أمريكا



جيولوجياها ٥٥ الهضبة الحبشية مؤلفة من صخر انتقالي تمتد الى علو ٨ آلاف قدم فوق البحر يعلوه طبقات صخرية سلمية وكلسية بركانية الاصل مذبل بصخور مرجانية وفي النوبة صخور جبوية ورملية واردة خزفي وليس في أفريقية جبال بركانية الا جبال كامرون بقرب الساحل الغربي وجبل كياينجار والمعادن الثمينة قليلة الانتشار فيها والذهب يوجد في جنوبها بكثرة وقد اكتشف سنة ١٢٨٤ في الجهات الواقعة في شمالي نهر اورنج وقرب ملتقاه بنهر فال مقدار وافر من الماس واستخرج منها عدة حجارة كثيرة وبوقتها وقع الخلاف بين حكومة مستعمرة الرأس وحكومة الاورنج على تملك الارض وانفصل الامر أخيراً على وفق مدعى الانكليز ومن جملة الماسات التي استخرجت ماسة ثمينة جداً سميت بكوكب أفريقية الجنوبية وبيعت قبل شغلها بمبلغ ١١٥٠٠ ليرة انكليزية والحديد والنحاس يوجدان بكثرة في الاقاليم الواقعة في المدارين وأما الملح فكثير في جميع اقاليم القارة وكذا الفحم الحجري

حيواناتها ٥٥ الحيوانات الثديية البرية فيها أكثر بكثير من الحيوانات البحرية والقرد البشري الشمبانزي والغورلا لا يوجدان الا في هذه القارة وكذا البابون ويكثر النوع الكلب منه في الحبشة وتسير القردة في هذه القارة أسراباً من ٢٠٠ الى ٣٠٠ قرد ويسير أمامها قرد ذكر عظيم المنظر وفي أفريقية الجنوبية وسنار يوجد حيوان يعرف بغالاغوس وهو أشبه بليمور مدغسكر ويوجد في أفريقية أيضاً خمسة أنواع من الكركدن كلها ذات قرنين وأفيالها تختلف عن الأفيال الآسيوية وهي أقل قابلية للتأهل منها ويكثر في النيل وبقية الأنهر والبحيرات وجود الأفراس النهرية الخاصة بهذه القارة ومن أغرب الحيوانات الأفريقية المجتررة الزرافة وهي خاصة بهذه القارة ولا توجد في غيرها الا في البقايا الحفرية وهي شديدة النفاذ وهي تنجول قطعاً ربما بلغ القطيع منها نحو ١٠٠ زرافة وكذا يكثر الحمار الوحشي والكوغا في جنوبي القارة ويقال ان خمس أسداس تيس الجبل المعروف بأفريقية أصلية فيها وكذا يكثر في هذه القارة الحيوانات الضارية كأكلة اللحوم ويوجد الاسد في شمالي جبال الاطلس وأما النمر فعدوم فيها الا النمر المرقط المهدود من صفار الطائفة الهريية وكذا الضبع وابن آوى والثعلب ويوجد فيهم كثير من أنواع الطيور



كالنعام ودجاج غينيا وأبي صواء وعصفور العسل والبيغاء وغير ذلك وأما زواحفها فكثيرة في جميع أقاليم القارة خصوصا منها الحيات السامة ويوجد في المدارين بكثرة نوع من الثعبان يسمى بيثونا أشبه بالبواء الامركانية يبلغ طوله ٢٥ قدما والنمساخ منتشر في النيل من مصبه الى الاقاليم التي ارتفاعها عن السطح البحري أربعة آلاف قدم وبما يكثر في أفريقية الورد والحرباء وسلاحفها أكثر من سلاحف باقي القارات وبها أيضاً نوع من الحشرات يعرف بالتمل الابيض مع أنه ليس من أنواع التمل وهو يقيم قرى طيابة على شكل قباب على ارتفاع ١٠ أقدام فوق حد انتهاء المياه في فيضانها السنوي نباتاتها ٠٠ أكثر النباتات الموجودة في البقاع المتاخمة للبحر المتوسط. مماثلة لنباتات أوروبا ويوجد النخل في واحات الصحراء بكثرة وفي غينيا يوجد منه نوع يستخرج منه الزيت وفي مستعمرات رأس الرجاء عدة أنواع من الصبر ملونة بأجمل الالوان ومن نباتاتها الرائجة القمح والذرة والبن والارز والنيل والتبغ وعلى الخصوص القطن

سكانها ٠٠ الى الآن لم يبلغ احصاؤها الى حد يوثق به بواسطة صعوبة مسالكها وتوحش بعض أقاليمها ولذا اختلف الجغرافيون في تقديرهم فقدرهم جماعة بمائة مليون وآخرون بمائة وخمسين وجعلهم آخرون مائتي مليون وكله تخمين لا يعتمد عليه الا بحسب التقريب ٠٠ وقد قسم بعض الجغرافيين سكان هذه القارة أقساما عشرة ٠ الاول الامم العربية الاروبية القاطنة في المستعمرات التي على محيط القارة وفي الجزر والثاني الامم العربية المنتشرة على السواحل الغربية الى صوفاة ومدغسكر ومصر وعلى التخوم الجنوبية على شط البحر المتوسط وعلى ساحل الاتننتيك الى سنغال وهم الى داخل الصحراء ويشغلون القسم الجنوبي الغربي منها والثالث الامم القبطية المنتشرة في بلاد مصر والرابع الكوشية وهم الشاغلون بلاد الحبشة وقسما من ساحل البحر الاحمر والخامس امم مختلفة الانواع كالشوح والبربر والتوارك أو الطوارق والسرقة وهم يسمون أنفسهم بامازيغ أي الاشراف وهؤلاء متفرقون في أكثر جهات أفريقية وأشهر مواطنهم الاقاليم الجبلية الشمالية والاقسام الوسطى من الصحراء من مصر الى الاتننتيك وجزائر كناريابو من البحر المتوسط الى نمبكتو وقاسينا وهم لفيف من أجناس شتى والوان مختلفة من أبيض وأسمر زيتوني



وهو الغالب واسود خالك • والسارس الفلاحون وهم فرع انفصل عن العيال الزنجية ومواطنهم من شطوط سنغال الى جبال مندارة أو أبعد من ذلك • والسابع الزنوج وأعظم مواطنهم من شطوط سنغال والنيل الاعلى الى ما وراء خط السرطان جنوباً • والثامن الهوتنتوت ومقرهم في الطرف الجنوبي الغربي من القارة • والتاسع الكفرة وهم في الشمال الشرقي من بلاد الهوتنتوت في قطعة كبيرة من أفريقية الجنوبية وفي الجهة الجنوبية من مدغسكر • والعاشر الامم الملاسية التي استعمرت سواحل أفريقية واستوطنت السواحل الشرقية من مدغسكر • وبعضهم قسم سكان أفريقية هكذا • سود وعددهم ١٣٠ مليوناً وحاميون وهم ٢٠ مليوناً ويانتوسيون وهم ١٣ مليوناً وفالاة وهم ٨ مليوناً ونوبيون وهم مليون ونصف وهوتنتوت وعددهم ٥٠ ألفاً • وعليه يكون المجموع ١٧٢ مليوناً و٥٥٠ ألفاً تقريباً

تقسيمها • هي خمسة أقسام • البلاد الواقعة على البحر الابيض المتوسط وهي مراکش والجزائر وتونس وطرابلس ومصر العليا • والبلاد الواقعة على البحر الاحمر وحوض النيل وهي مصر السفلي والحبشة • والبلاد الواقعة على المحيط الهندي وهي سواحل الصومال وزنجبار وموزامبيق وصوفالا وسواحل نال والكاب • والبلاد الواقعة على المحيط الاثنتيني وهي غينيا الجنوبية والشمالية وسينغابيا • والبلاد الواقعة في وسط القارة وهي كثيرة ستذكر في مواضعها

لغاتها • لغاتها الاصلية خمسة لغات • الحبشة التي لها نوع اتحاد باللغة الحميرية التي كانت منتشرة في الجنوب الغربي من بلاد العرب ومن أنواع هذه اللغة الاثيوبية والامهرية التي جعلت أخيراً هي اللغة الرسمية للبلاد • واللغة المصرية وفروعها ومن هواسها اللغة البربرية المنتشرة في شمالي القارة الا الاماكن التي استحكمت فيها اللغة العربية • ولغات الهوتنتوت والبشمان في الجنوب الاقصى • واللغات الافريقية الجنوبية وتسمى بالكفرية أو الزنجية أو البنثوية وهي متفرعة الى لغات متعددة كالزولو والسكوانه والساحلية والمبنفوة الا أن بين جميعها نوع اتحاد ومن خواص هذه اللغات ان الزوائد



فيها تدخل على أوائل الكلم دون أواخرها ومن النادر وجود كلمة فيها بدون زائدة  
ولبعض هذه اللغات نوع اشتراك بينها وبين بعض اللغات الأخر من الرتبة الثالثة وهو  
أنه يستعمل فيها بعض أصوات يحدث بها اللسان بلص حروفاً يتركب منها كلمات، واللغات  
التي يتكلم بها سكان أواسط القارة وهي لغات شتى متباينة لا نجد وجه اشتراك بينها أصلاً  
الا قليلاً لا يذكر وأكثرها استعمالاً هي اللغة العربية خصوصاً في المعاملات التجارية  
الا أنها مختلفة باختلاف لهجات البلاد

صناعاتها •• الصناعة بأفريقية من الأخطاط في درجة سوى ما تقتضيه الفطرة من  
الصنائع الضرورية المعاشية الآن وجود بعض معامل ومناجم أوروبية في الأيام الأخيرة  
في البلاد التي استوطنها الأورباويون حرك أهلها لسلك طرق الصناعة الراقية بما يبشر  
بحسن المستقبل

تجارها •• بقيت التجارة في أفريقيا منقطعة وقليلة الارتباط بالدول الأوروبية  
أمدأ طويلاً وفي أواخر القرن الماضي بعد تمكن سياح أوروبا من التجول في داخل  
هذه القارة ودرس مسالكها والوقوف على كنوز أراضيها الثمينة صار لها ارتباط يذكر  
بالقارة الأوروبية وغيرها وأهم البلاد التجارية ارتباطاً هي القطر المصري وبلاد المغرب  
ومستعمرة الكاب وبلاد النيجر والكونغو •• وطرق المواصلات البرية بها بواسطة  
القوافل وذلك بين السودان وبين البلاد التي على ساحل البحر الأبيض المتوسط  
كالطريق الموصل بين تمبكتوا وطنجة وبين كانوا وتونس وبين كوكا وطرابلس وبين  
واداي والقاهرة ونحو ذلك •• وأما الطرق النهرية فإن السفن تسير في نهر النيل ونهر  
السنغال وغمبيا والكونغو وغير ذلك •• أما السكك الحديدية فلا زالت في انتشار وأما الخطوط  
التلغرافية البحرية فكثيرة •• منها الخطوط الواصلة بين الجزائر وتونس بفرنسا ومنها  
الخط الذي يصل بين جزائر ماديرن والرأس الأخضر بشبونه ومنها الخط الذي يصل مصر  
بانكلترا ومنها أيضاً الخط الذي يصل النانال وبلاد الزنجبار بعدن والسويس

دياناتها •• جميع القبائل الهمجية المتوحشة من سكان أفريقية الأصليين باقون على  
الديانة الوثنية وخرافات هذه الديانة وعوائدها الوحشية غنية عن البيان وأكثر أمم شرق



وشمال أفريقيا من عرب ومغاربة وزنوج معتنقة لدين الاسلام ولا زال آخذاً في الانتشار السريع بين أهل السودان وعليه كاد يم نوراً ما بين المحيط الهندي والانتينيكي من زنجبار الى سواحل غينيا وقد محا هذا الدين منهم كثيراً من العوائد المتوحشة والخرافات المضحكة والمعتقدات الفاسدة ويوجد لا بكثرة من يدين بالديانة الموسوية في بلاد مصر والمغرب أما الديانة المسيحية فلا يدين بها في هذه القارة الا قباط مصر والحبشة والاوروبايون ومع ذلك بدون انتشار رغم ان بذل المرسلين جهودهم وطاقتهم في بثه ونشره تمدنها وترقيتها . . لم تزل المصريون من عهد ليس بمحدث وكذا العرب مخالفة للتمدن الذوقي الصحيح وهو التمدن الشرعي ومن زمن ليس بقديم أخذ التمدن الغربي في الانتشار بها خصوصاً في المستعمرات الاوروبوية منها وما هو الا كناية عن التخلع بالاخلاق الاوروبوية واتخاذ العادات الافرنجية في المعاشرة والمأكل والمشرب والملبس فهو منحصر في الاحوال الميشية اما داخل القارة الافريقية فالاخلاق المنفطورة على الحالة البربرية الوحشية لازالت راسخة مستحكمة في تلك الاماكن حتى الضحايا البشرية ذبحاً وأكلاً وتجارة

حكوماتها وتقاسيمها السياسية . . بلاد هذه القارة اما مستقلة أو شبه مستقلة أو مستعمرة أو تابعة فالمستقل منها مملكة مراكش وأمبراطورية الحبشة والبلاد الاسلامية في السودان الاوسط كمملكة بورنو ووداي الا أن الطمع الاوروبوي خصوصاً الفرنسي والسباني والانكليزي والاماني لازال يحوم بمخاليبه حول حامي المملكة المراكشية فان الاولى تود يوماً ما الاستيلاء عليها وضمها لاملاكها بحق الجوار والثانية كذلك والثالثة تروم احتلالها وامتلاك نفورها البحرية للمحافظة على يوغاز جبل طارق والرابعة لزواج مقاصدها التجارية الا أن هذه المناظرة السياسية صارت صونا لاستقلالها من يمكن مغاليب هذا الطمع الاتحادي واتخاذها من تعدي الاستبداد الاوروبوي ومن زمن قريب تيقفت الحكومة المراكشية الى حرج مركزها في نظر الدول فاحكمت علاقتها الودية مع المانيا واستجلبت من معاملها أسلحة كثيرة وسيأتي لذلك مزيد بيان عن أحوالها الاخيرة في الكلام عليها بخصوصها . . ومن الممالك المستقلة جمهورية ليبيريا



على ساحل خليج • غينيا • وشبه المستقل منها مصر القاهرة وهي ايلة عثمانية متمتعة باستقلال ادارى حاكمها يسمى بالخدوى وهو أعظم لقب بعد السلطان وكونفو الحرة وهي تحت ادارة حكومة باجيجا بحكومة خاصة وحاكم عام وحكومة زنجبار وهي تحت حماية انكلترا والترانسفال وأورانجوهما صارتا حديثاً تحت حماية انكلترا مع الاستقلال الادارى • اما الاستعمار الاوروبى في قارة أفريقية فللدولة العلية السيادة الاسمية على تونس والنعابة على طرابلس ولانكلترا مستعمرة غمبيا وسيراليون وساحل الذهب وبلاد الاشانتي ولاغوس والنيجر الادنى ولها الحماية على شرق أفريقيا وزنجبار وأغونده وأوينورو ولها في أفريقية الجنوبية مستعمرة الكاب وبلاد الكفرة وناتال وروديسيا وزمبيا ولها من الجزائر جزيرة الصعود وسنت هيلانه بالمحيط الاثنتيني وموريس وسيل وصقوطة بالمحيط الهندى وفرنسا في شمال هذه القارة مستعمرة بلاد الجزائر والحماية على تونس وسجراتهما ولها في السودان الغربى ساحل العاج ومستعمرة السنغال والسودان الفرنساوى والداهومي والكونفو الفرنساوى الى بحر الغزال بالسودان الشرقى ومستعمرة جيبوتى ولها من الجزائر جزيرة سنت مارى ونوسى بى ومايوث والقمرو مدغسكر ولامانيا بالقسم الغربى بلاد توجو بساحل العبيد والكمرون وجنوب أفريقيا الالمانى ماعدا خليج الحوت فانه لانكلترا ثم بعض بلاد زنجبار بشرق القارة ولبرتوغال مستعمرات انجولا وبنجويلا وموزمبيق ثم جزائر أسوره وماديره والرأس الاخضر والبرنس وسان توماس بالمحيط الاثنتيني ولاسبانيا شواطئ الصحراء على المحيط الاثنتيني وجزائر كناريه وفرندوبو وأنوبون وخليج كورسيكو على شاطئ الجابون الفرنساوى

تاريخها • • لا يمكن للوقوف على تاريخ عام لأم هذه القارة وأقسامها الا اعتمادا على حدث وتخمين وتقاليد غامضة كاذبة غير مقنعة خصوصا لاهالى هذا العصر المتنورة وغاية ماظهر في دائرة الوجود من ذلك ما جمعه بعض محققى الجغرافيين من المؤلفات القديمة وحاول به قيام تاريخ بيان تلك الاعصر المجهولة التى كانت به اسبانيا متصلة بأفريقية وكان البحر المتوسط متصلا بالإوقيانوس من طريق أخرى وهي الى شمال جبال البرانس في



سباريت وستنقعات غشقونية ولفندوك وكان الاثنتينيك حينئذ مغطيا للصحراء ومتصلا بالسواحل الجنوبية من جزيرة العرب وفي ذلك العصر دخلت الناس من افريقية الى اسبانيا واستوطنوها . و ذكر أن هيرود ونوس في أيامه سمى ذلك الجبل كينيتة و ذكر بطليموس أنهم من أرومة افريقية و ذكر اميانوس وكوريبوس قوما يقال لهم كنتافريون كانوا قاطنين في بلاد هي تابعة الآن للجزائر وقوما يقال لهم استورة كانوا في نواحي طرابلس الغرب وقد كان في اسبانيا أيضا قوم يسمون قنطبرية وآخرون يسمون استورية وذلك قرب نهر ما جردا في تونس . . . وقد افترض آخرون لتاريخ افريقية افتراضات غريبة آثروها على التقليدات السابقة فذهبوا أن الزنجي أول البشر وأنه ابن الارض والصدفة ولد في جبال القمر الدائمة الناج ثم ولد فيها الانسان الذي نزل بعد ذلك الى سنار وولد المصريين والعرب والاثنتيين وان الامة الزنجية المذكورة تكاثر عددها وأخضعت أمة البيض واستولت عليهم ونوت أمورهم غير أن البيض لما تكاثر واتدرجوا تخلصوا من ربة استيلاء الزنوج عليهم ونحروا من رقية عبوديتهم واستقلوا بالسيادة الى أن جعلوا في رقابهم قيود الرقية ولم يسكن غضبهم منهم حتى الآن وغير ذلك من الافكار الشبيهة بالخرافات التي لا يحسن بنا اضاعة الاوقات الثمينة بها بل الذي ينبغي لنا الركون اليه هو البحث عن الآثار الافريقية واللغات التي كانت منتشرة بها وبعض المعلومات التقليدية الوطنية التي بها ربما يمكن التوصل الى التواريخ المجهولة لهذه الامم وغاية ما بلغه العلم من ذلك وينبغي أن يعول عليه أن الامم المنتشرة في القسم الاكبر من افريقية لم يزالوا الى الآن نائمين في مهد الجهل لاعلم عندهم الا بالاجبار الخرافية وأما الطوائف الجنوبية فلا علم لهم الا بتاريخ ولادتهم الشخصية ولا يعرفون شيئا عن المهاجرات التي قام بها آبؤهم ولا أخبار تواريخ أمهم القديمة وأما الطوائف الذين في أواسط القارة فانهم وان كانوا أكثر تقدما من أولئك الا أنهم ليس عندهم من العلوم التاريخية القديمة ما يعتمد عليه سوى ما ذكره السلطان محمد بلو في تاريخه المسمى تاريخ تكرر وهو عبارة عن مجموعة تاريخية لقسم من افريقية الوسطى أثبت فيها أن غوبز ومبلي كانتا وطننا للاقباط وان بورنو سار اليها من الشرق قوم من البربر طردوا من اليمن ومن الشمال الشرقي



طوارق من أوجلة وان ياورى ويعربة استوطنها قوم من الكنعانيين المخرجين من بلاد  
العرب وزعم بوديك أن الاشارة خرجوا من بلاد الحبشة ويظهر أنه ولا بد أنهم قدموا  
السواحل المجاورة لهم وهم جيرانهم الدومانيين وأما في سنغيبيا فتقول قبيلة المندنج أنها  
من نسل أمة بمبارة الشرقية ويقول البول أنهم من الفلانة ولا زالت الدلائل غامضة  
عن بيان تقلبات الممالك السودانية . . . ومما اشهر أنه قد كان عندهم ممالك كثيرة مثل موتابا  
وكونفو وعجولوف وتمبكتو وهي الآن بناقطة ومن ممالكهم ما ثبت شوكتها قرونا عديدة  
كمملكة بورنو ويعربة وغيرها ومنها ماهي جديدة كالاشانته التي قوى شوكتها وشد  
سلطتها ساي توتوكوا ميناه حتى خافها الجيوش الاوروبية ومملكة حوساه التي أنشأها  
عنان دنفوديو وزادها مجدا ابنه محمد بلو وأما الامم الشمالية فلم تاريخ منتظم ولا زالت  
آثار أسلافهم محفوظة يزداد افتخارهم بها ويظهر من أقدم التواريخ التي كان يعتبرها  
المؤرخ ما ينتون كاهن سنبيت ويستعين بها على تاريخه الذي صنفه في ملوك اليونان الذين  
استولوا على ٣١ دولة مصرية سلفهم أن هذه البلاد كانت تحت سطوة وسلطة الاوربنة  
الاهليين ثم خلفهم الابطال المصريون ثم خلفهم ملوك من نسل مصري أما الاوربنة  
المذكورون فلم تعلم حقيقتهم على وجه التحقيق فلذا ذهب المؤرخون في بيانهم الي  
مذاهب شتى فقبلهم أنهم بربر أو رياه أو هوارة أو الحواريون الذين كانوا مالكيين في جبال  
سعر أوهم الجبارة بنوعناق الذين ربما كانوا من نسل يافث واستوطنوا فلسطين في  
عصر قد كان أخرجهم من هناك الكنعانيون ثم طردوا أيضا من مصر وليبيا فدخلوا  
أغريقية وسموا فيها ايناخيديين الا أن حقيقة ذلك لا زالت غامضة . . . وأما المصريون فقد  
عرف من أحوالهم التاريخية أكثر مما عرف من أحوال الاوربنة المتقدم ذكرهم  
وانهم كانوا يذكروا تحت اسم مصري وانهم جعلوا مع الكنعانيين والكوشيين من نسل  
حام وان مولد أبيهم مصر في فلسطين وان الناس كانوا يهاجرون في تلك التواريخ من  
آسيا الى افريقية وان دخول بني مصر افريقية كان من طريق السويس أما الكوشيون  
فدخلهم لما كان من مضيق باب المندب وان غزوات الامم الاجنبية المتوحشة وحروب  
الفاحين الاثيوبيين كانت تحبل دون توالي ملوك وطنين في مصر ولما استولى الاسكندر



على الفرس واستولى أيضا على مصر والمستعمرة التي كان اليونان أنشأوها في القيروان  
ولما قسم ميراثه جعلت مصر للبطالسة ونولى القيروان غيرهم ثم دخل جميع ذلك في  
حوزة الرومانيين وأما الكنعانيون فانتشروا في الغرب واختلطوا بالعناقيين واستفيد  
من كتب اسباب الامم الباقية هنالك انها من ولد مازينغ بن كنعان وقد اختلط بهم عدة  
أنواع من القبط والكوشيين والعرب الصابئة والعمالقة والفلسطيين ومع ذلك الاختلاط  
لازالوا ممتازين بامتيازات خاصة تدل على أن صهاجة وكتامة ولته وهوارة ومصودة  
ولوارة من نسل الصابئة وان زناة من نسل عمياقي وان الجلوتية من نسل جليات ثم  
اختلط بهم بقايا عسكر هرقل التي انهزمت من أيريا الذين منهم المادبون والارمن والفرس  
وتألف من اختلاطهم أمة بعريدة المغربية وأمة أخرى أنشأت قرطاجنة التي امتدت  
سلطانها على جميع الامم التي كانت مستوطنة في افريقية الحقيقية ولما سقطت قرطاجنة بعد  
محاربة دموية امتدت نحو مائة وعشرين سنة بينها وبين مملكتي بوميديا وموريطانيا  
وأخضعت رومية هذه الممالك وضمها الى أملاكها وصارت افريقية الشمالية رومانية ولما  
قسمت الامبراطورية الرومانية جعلت مصر والقيروان لبيزنطيا وما بقي لرومانية ثم لما  
انجلى الفنداليون عن اسبانيا وأتوا افريقية بقصد الاستيطان انضم اليهم سكان البلاد عن  
طيب نفس وأسعفوهم على رومية فاستولوا على جميع أملاكها ثم بقوة الثورات الوطنية  
نشئت شملهم ثم لما قامت الحركة الاسلامية العظيمة التي هيجتها العرب المستعربة في براري  
الحجاز هرب جملة من اليمنيين من يهود ونصاري وصابئة الذين لم يدخلوا في الديانة  
الاسلامية وساروا ماريين من باب المنذب الى الحبشة وانتشروا في الساحل الشرقي  
والبعض منهم سار غربا الى البحر الابيض ثم لما تقوت العرب وكثرت جموعهم بالضماع  
بعض اليمانيين والسوريين اليهم أتوا مصر من برزخ السويس وامتدوا فيها الى الاطراف  
الغربية من سواحل البربر وبعد مقاومات شديدة خضعوا وأسلموا ومن لم يسلم منهم  
أو أسلم ونقض هرب من قوة سطوة المسلمين الى اسبانيا ثم تبعهم العرب وتجددت الحروب  
بينهم من أيام موسى بن نصير الى أواخر حروب بنى زيري بن منار وبنى السراح بفرناطة  
وبعد أن أخضعهم المسلمون وضموا بلادهم الى ممالك الخلفاء بمدة ليست بطويلة فرغت



من أيديهم وتجددت فيها انقسامات متعددة فأنشأت مدرارة مملكة سجلماصة وأنشأت بنورسّم مملكة تاهرت ثم أنشأت مملكة الادارسة وأنشأ بربر غواطة مملكة تاسنا ثم استولى الاغالبية على جميع هذا الاقليم الواقع بين تاهرت ومصر واذ ذلك كان انقطاع دعوة العباسيين من افريقية وأخذت منهم مصر في عهد بني طولون ثم استرجعوها وبعد بضع سنين أخذها منهم الاخشيديون وأما مملكة الادارسة فاقسمها بعدهم أمراء سبعة الفهاريون فأخذ قسما منها بنو أبي العافية أصحاب مكناسة الذين ملكوا فاس مدة واستقلوا بكرسيف واستولت أموية اسبانيا على الباقي وكانت الدولة الفاطمية قد قامت واشتدت سلطتها وانقضت دول بني رستم بتاهرت والاغالبية بالقيروان وصقلية والاششيديين بمصر وأمسّت القاهرة على ضفتي النيل قاعدة لمملكتهم الا أنه لما كانت رغبتهم في سرعة التقدم الى الشرق تركوا فتوحاتهم الاولى عرضة لمطامع غيرهم فأنشأت دولة بني عبد الواحد في جهة الغرب مملكة تلمسان وأنشأ بنو حماد في جهة الشرق مملكة بجاية وحافظ بنوريزي على مملكة أشير والقيروان وفي الطرف الغربي قام بنو يفرن في سلا واستولوا على فاس ثم ظهرت دولة المرابطين في الصحراء فاكتسحوها وتقدموا الى ممالك السودان ثم انهبوا نحو الشمال واستولوا على ممالك بني أبي العافية وبرغواطة وبني عبد الواد وبني يفرن وبني عطية وجميع الاندلس وجزائر البليارة وأخضعوا بني زيري أصحاب القيروان وبني حماد وأصحاب بجاية ثم ظهرت دولة الموحدين واستحكمت سلطتها على جميع الدول وجعلتها مملكة واحدة وأما مصر فكانت باقية بيد الفاطميين ثم أخذها منهم الابوييون ثم استولى عليها الماليك وقام من الماليك دولتان متواليتان الاولى دعيت بالممالك البحرية والثانية دعيت بالممالك الجراكسة واستمر الملك بأيديهم الى أن أخذها منهم بنو عثمان . وأما بقية افريقية الاسلامية فتألف منها عند سقوط الموحدين ثلاث ممالك كبرى . احدها الى جهة الغرب وهي مملكة مراکش قامت بها دولة بني مرين ثم خلفهم فيها بنو طاس من فروعهم ثم خلفهم الشرفاء الدرغوبية ثم انتقل الامر الى الشرفاء الغيلية وهم أصحابه الى الآن . والثانية مملكة تلمسان الملاصقة لمراكش قامت بها دولة بني زياد من ولد بني الواد الا انه بعد مدة قريبة قام صروج المشهور من قرصان البحر وأخوه



خير الدين المعروف برباروسا وأقاما في بلاد الجزائر مملكة جديدة وضما إليها كل ولايات  
تلمسان وغلبا تونس على بجاية فالحقاها بها الا انها لما كان دأبها التعدي على المسيحيين  
نهضت فرنسا للأخذ بالنار وقاومتهم بكل شدة وأنشأت هنا مستعمرة مهمة • والمملكة  
الثالثة في جهة الشرق وهي مملكة تونس الممتدة الى حدود مصر قامت بها دولة الحفصيين  
ثم بعد مدة استولى عليها العثمانيون تدريجا وأقاموا هناك واليبين أحدهما في تونس  
والآخر في طرابلس

تاريخها الاستعماري •• ذكر انه في عهد فرعون نجوا طافت جماعة حول هذه  
القارة كلها وذكر أيضا أن القرطاجنيين استقروا قسما من داخلها غير أن ذلك العالم  
أضاع ثمرات متاعب أجدادهم فلم يبق لذلك أروغاية ما علم أن اليونان والرومان لم يعرفوا  
من هذه القارة الا شواطئها على البحر الأبيض المتوسط والبحر الاحمر وأن العرب  
هم أول من جاس خلال هذه الديار وأسوا جملة معلومات اكتشافية وتاريخية بها  
استعان خلفهم على سلوكهم في هذا الموضوع ثم في ابتداء القرن العاشر الهجري أخذ  
الاوروبيون في ارسال وفودها لاكتشاف هذه القارة باسم التجارة وكان سابقهم في  
ذلك البورتغاليون ثم لحقهم الهولنديون ثم تبعهم الفرنسيون ثم الانكليز فالبرتغاليون  
اكتشفوا أولا شواطئ المحيطين من افرقية واحتملوا وجالوا في جهة نهر الكونغو  
وزمبزه وأطلى النيل ودونوا ما اكتشفوه من الانهر والبحيرات في خرائط كانت تدرس  
في مكاتبهم العمومية وكان ذلك في القرن الحادي عشر الهجري الا انه كانت اكتشافهم  
في تلك القارة اجمالية لم يتحقق تفصيلها الا فيما بعد حتى قدم مكتشفوها أنفسهم ضحية  
للناموس العلمي ولنكتفي بذكر أشهرهم في ذلك فنقول أول مكتشف منابع السنغال  
منجوبارك الاسكوتلندي اكتشفها في سنة ١٢٢٠ هجرية وفي سنة ١٢٥٠ اكتشف  
الكلاپرتون الانكليزي بحيرة شاد وفي سنة ١٢٩٠ اكتشف ليثنجستون بحيرات انجمي  
ونياسا وبجوبلة ومويرو في جنوب افرقية وفي سنة ١٢٧٦ اكتشف برتن سبيك  
منبع تجنيكة واكتشف سبيك بحيرة فكتوريا نيازا وفي سنة ١٢٨٠ اكتشف سبيك  
وجرانت منبع النيل من فكتوريا نيازا وفي سنة ١٣٠٧ اكتشف ستانلي بحيرة البرت



نيانزا والبرت أدوارد ٠٠ ومن ابتداء القرن العاشر الهجري أخذ الاوروپاويون يؤسسون المستعمرات في افريقيا فاخذ الاسبانيون جزائر كنارية والبرتغاليون أغلب جزائر المحيط الاثنتيني وشواطئ غينيا وموزمبيق وزنجبار ثم أتى بعدهم الهولنديون والدانمركيون واحتلوا غينيا الشمالية والكامب ثم تبعهم الفرنسيون فاستولوا على السنغال ومدغسقر والجزائر المجاورة لها ثم الانكليز فاستولوا على جزء من غينيا وبعض جزائر في المحيط الاثنتيني ثم أخذوا الكاب من الهولنديين وجزيرة موريس من الفرنسيين وفي سنة ١٣٠٣ لما عقدت معاهدت برلين حددت تلك المستعمرات لملاكها تحديدا رسميا ولا زالت مطامع أوروبا حائرة حول حيا ممالك هذه القارة والله أعلم بمستقبل الامر

[ أفيس ] بفتح أوله واسكان ثانيه وكسر السين الاولى آخره سين \* مدينة في الاناطول تبعد ٦٠ كيلو مترا عن أزمير ٠٠ قيل إن بانها الكاريون واللاليجيون الذين طردهم الايونيون وقيل الامازيون ثم تداولتها الفرس والمقدونيون والرومانيون وجعلها الرومانيون قاعدة ولاية آسيا الغربية وصارت على زمنهم محطا واسعا للتجارة وكانت في غاية من خصابة الاراضى ونشاط الاهالى وكان من جملة مايبها من العجائب الهيكل المشهور بهيكل ديانا قيل انه كان في الليلة التي ولد فيها الاسكندر الكبير سنة ٣٥٦ قبل الميلاد أحرق بناء هذا الهيكل الى أساساته رجل اسمه ايرسترتوس فلما سئل عن قصده بذلك أجاب بانه ليس له قصد من فعله الا تأييد ذكره ولما أخذوا في اعادة بنائه طلب الاسكندر أن يصنعوا اسمه عليه وهو يقوم بجميع نفقته فابى الشعب ذلك وقام بنفقته عموم الاهالى ودام العمل ٢٢٠ سنة وكان طوله ٤٢٥ قدما وعرضه ٢٢٠ قدما ثم الى آخر القرن الثانى الميلادى لم يبق في المدينة ولا هيكل حيث استعكم في ذلك العصر الدين المسيحي وفي القرن الثامن الهجري دخلت هذه المدينة تحت استيلاء الاتراك وكان يتولاها سلاطينهم على التوالي وقد أقيم في محل المدينة القديمة عدة قرى تركية أعظمها آجيا سالوق على بعد ٤٨ ميلا من أزمير

[ أفغانستان ] كلمة فارسية مركبة من كلمتين معناها بلاد الافغان ويسميتها أهلها أيضا فيلاجت وولاية أو كابلستان أى بلاد كابل \* هي بلاد واسعة واقعة في آسيا بين



٢٨ درجة و ٣٠ دقيقة و ٣٦ درجة من العرض الشمالي و ٦٠ درجة و ٧١ درجة و ٣٠ دقيقة من الطول الشرقي ٠٠ يحدها شمالا ممالك التركستان وجنوبا بلوخستان وشرقا نجاب والسند و غربا هضاب خراسان الفارسية ٠٠ وقدرت مساحتها ٣١٥ ألف ميل مربع وهي بلاد جبلية غير منتظمة السطح لانها مؤلفة من هضاب مرتفعة وجبال منسعة وأودية عميقة ومضايق جبلية وعدد أهلها نحو ثمانية ملايين

هواؤها وطقسها ٠٠ هي كبقية البلاد الجبلية محتوية على أنواع الهواء جميعها ففي هندوكوش يدوم الثلج طول السنة على القمم الشاخنة مع أن السهول يرتفع الترمومتر فيها الى ١٣٠ معدل خمسة والجهات الشرقية فيها أكثر حرا من الجهات الغربية وعلى العموم هواؤها أبرد من هواء الهند لكن طقوسه كثيرة الانقلاب حتى بين الليل والنهار ومع ذلك هواؤها صحي ومن النادر وجود مرض وبائي فيها وغالب أمراضها أمراض الرئة والعيون ونحو ذلك

نباتاتها وحيواناتها ومعادنها ٠٠ أراضيها الغير الجبلية في غاية من الخصابة والتخل ينبت وينمو في واحات الصحراء المرمة وقصب السكر والقطن في المناطق الحارة والامار والخضر على سفح الجبال الى ارتفاع ستة آلاف قدم وشجر التوت ينمو في الاودية الباردة ومن أشجارها الخوخ والتفاح والكمثرى والسفرجل والرمان واللوز والعناب والقراصية والبرتقان والارج والجوز والفسق البري وشجر المصطكي والعنب الفزنوي والهور والفوة والتبغ والخروع وللمحبوب فيها موسمان ربيبي يخصص في الخريف وخريفي يخصص في الصيف وجبالها مبرقة بقباب جميلة من الاشجار البرية ومن حيواناتها البرية الدب والضبع والنعلب والاسد والنمر والاييل وابن آوى والوعل والغزال والكلب البري والقنفذ والقرد ومن الاهلية الغنم الفارسي والجمال والحمر والهرة ذات الشعر الطويل ومن طيورها البازي والنسر والعقاب والحجل والكركي والاوز والبط ومن حشراتهما الكثيرة الحيات لكنها خفيفة الضرر والمقارب وهي شديدة الضرر جدا ومن معادنها الرصاص والنعاس والحديد وملح البارود وزراعتها في ضعف وانحطاط ومن أهمها الحبوب والارز والافيون والسعلب والزعفران وجملة أنواع من العقاقير الطبية



صناعاتها وتجارتها .. صناعاتها في غاية التأخر مع أن لأهلها براعة فائقة في صنعة  
الشيلاان الفاخرة والسيوف والسكاكين وكذا لهم مهارة تامة في نسج الاقمشة والابسطة  
وتجارتها تكاد لاتذكر ومعظمها مع الهنديين واليرانيين وليس عندهم سفن بحرية  
لغاتها ومعارفها .. يتكلم أهلها بلغة وطنية وأكثرهم يعرفون اللغة الفارسية  
ومعارفها منحطة جدا ماعدا العلوم الشرعية ووسائلها ويوجد فيها بعض مدارس لكنها  
قليلة الاهمية الا أن أميرها الحالي الآن باذل جهده في نشر المعارف بما يبشر بحسن المستقبل  
جبالها .. يوجد في جهاتها الجنوبية جبال عالية وأودية عميقة وسهول مخصصة  
كثيرة الانهار أما الجهات الجنوبية فهي قليلة النبات والمياه خالية من الاشجار ومن جبالها  
في جهاتها الشمالية سلسلة جبال هندوكوش المتفرعة من جبال الهند الوسطى ممتدة الى  
القرب وقمها دائمة الثلج ومن سفحها يخرج نهر هلمند الذي هو من أعظم أنهارها وبين  
هندوكوش وقوهي بابا مضيق باميان المشهور بالحوادث التاريخية ويتصل بقوهي بابا غربا  
جبل غور الممتد الى هراة والفاصل بين كرجستان ووادي هري روز وفي جهاتها الشرقية  
جبل سليمان وهو يمتد من الشمال الى الجنوب على خط يكاد يكون مستقيما ومنه يتفرع في  
جنوبي كابل سلسلة سفيد قوه تمتد الى الغرب ويبلغ ارتفاعها ٤٢٦٦ متراً وبامتدادها نحو  
بلوخستان تكون كالحلقة الفاصل بين الهند وقارس وليس هناك أودية متقاطعة ولا طرق  
سالكة سوى طريقين خطرين بسبب ضيق مضيقهما وسرقة أهالي تلك الجهة المتوحشة  
وأهم المضائق في تلك الجهة مضيق خيبر عند الخروج من كابل للوصول الى بنجاب  
ومضيق غومال في شمالي تحت سليمان المؤدى الى السند وبين السنتين السابقتين اللتين  
تحيطان بالهضبة الافغانية على شكل زاوية مستقيمة تقريبا وتمتد بانحراف من الشمال الشرقي  
الى الجنوب الغربي جبال متتابعة بين طويل وقصير أهمها التي في شرقي قندهار مثل جبل  
عمران وهناك موقع بحيرة هامون التي عرضها نحو ٣٥ كيلو متراً وطولها ١٢٤ متراً وبها  
تصل بحيرة زرة الاجامية التي تعلو أربع مائة متر عن سطح البحر

أنهارها .. هي قليلة وأهمها نهر هلمند ونهر كابل الخارجان من جبال هندوكوش  
ويجري نهر كابل شرقا ويصب في نهر السند قرب أنوك اما هلمند فيجري الى الجهة



الجنوبية الغربية في وسط البلاد ويسب في بحيرة هامون وهذا النهر كالنيل يفيض سنويا من ضفتيه ويخصب الاراضي المجاورة له ومن أنهارها أيضاً نهر غنداب ونهر خوشخور تقسماتها . . . تنقسم هذه الامارة ثلاثة أقسام كبرى وهي كابلستان وسجستان وهرات ومن مدنها كابل وهي العاصمة وهي واقعة في سفح جبل هندوكوش في غرب وادخصب عند مدخل سلاسل جبال تتألف من جبليين عظيمين وهي مركز مهم للتجارة والصناعة وأسواقهمزدحمة بالتجار ماعدا الاوروبويين فانهم لاشأن لهم فيها وبها معامل لعمل المدافع والاسلحة وهي قديمة التاريخ وقد كانت عاصمة لتيمور شاه وهي من المدن القوية المحكمة بحمية بالحصون والمعازل الطبيعية والصناعية وعدد أهاليها ٧٥ ألفا . ومنها قندهار التي كانت هي العاصمة سابقاً وهي في أهميتها لا تقل عن كابل وهي رائجة التجارة والصناعة قيل انها بنيت في عهد الاسكندر وقد دمرتها الزلازل مرتين ثم جدد بنائها أحمد شاه الطوراني وسماها أشرف البلاد وللمذكور فيها قبر محترم عند عموم الاهالي حتى ان الجاني اذا لجأ اليه كان آمناً حتى من الحكومة . ومن مدنها أيضاً هرات وهي من أجل مدن الافغانستان جيدة الهواء خصبة الارض كثيرة المحصولات والصناعات تصنع فيها السيوف الجيدة وهي واقعة في سهل خصب وسط حدائق غناء على الطريق الموصل بين آسيا الوسطى والهند . . . وسكانها ١١٠ آلاف نسمة . ومنها جلال آباد وهي مدينة صناعية مزدهمة بالسكان . ومدينة غزنة وهي مدينة الافغان المقدسة . ومنها مدينة لقمان . ومدينة سيوي

حكومتها وسياستها . . . حكومتها استبدادية مطلقة وسياستها متجهة دائماً لموالاته الانكليز والاتحاد مع الحكومة الهندية في السراء والضراء وليس لروسيا آمال في استجلاب وجهة هذه الامارة اليها لأن الامارة الافغانية لا يمكنها تحويل وجهتها عن انكليترا الجملة أسباب من أعظمها ان انكليترا ليس لها طمع في بلادها وليس لها رغبة في الاستيلاء عليها لأن من جملة سياساتها الضرورية عدم ملاصقة حدودها بحدود روسيا التي هي من عهد بطرس الاكبر لاتزال عازمة على استخلاص الهند من يد انكليترا وليس لها طريق موصل لقصودها حرة فيه الا طريق الافغان وهو حجرة عثرة واقفة في طريقها الى



يوم القيامة ما دام الاتجاه الأفغاني إلى انكثيرا ومن الخيال أنه إذا انعكس ميل الامارة إلى الروس وبلغ الروس مناه من انكثيرا أن تبقى الامارة على استقلالها ليكون عزة في طريقها إلى أملاكها والحكومة الانكليزية على الدوام راغبة في تأييد سطوة هذه الامارة لتكون مهابة في أعين روسيا ولذا تدفع لها راتباً سنوياً قدره ١٢٠ ألف ليرة تعزيزاً لقوتها ٠٠ وسكانهاهم لنيف من جملة قبائل وهم نوعان بوختون وهم الشرقيون منهم ويقال لهم الدرانة أيضاً وبوشتون وهم اسم للغربيين منهم ولكل من هذين النوعين لغة خاصة بهم وأصل النسل الأفغاني الحقيقي إيراني الا أنهم اختلطوا من الجهة الشرقية بالهنود ومن الجهة الغربية بالفرس وهم ينسبون أنفسهم لاسباط اسرايل العشرة ولكن ليس لهذا أساس يعول عليه والممتاز من القبائل الشرقية قبيلتان وهما قبيلة جوسفزي وقبيلة علجة وأما قبيلة هزارة المقيمة في الجهة الغربية وراء حدود افغانستان الحقيقية فليست من الجنس الأفغاني الصحيح بل هي من أصل توراني ولغتها فرع من التركية ومذاهبها شيعية وهي تبلغ من العدد نحو ٦٠ ألف نفس بخلاف القبيلة الطاجيكية فانها من السكان الاصليين الذين أصلهم إيراني وهي على مذهب أهل السنة والجماعة وعددها أكثر ٥٠٠ ألف نسمة وهي متفرقة في جهات مختلفة من البلاد ولغتها تكون فارسية خالصة وأما قبيلة القزلباشة فاصلها من الترك ومذهبها شيعي استوطنت هذه البلاد من أيام نادرشاه وهي تبلغ نحو ٢٠٠ ألف نسمة ومن القبائل الأفغانية قبيلة هندكة القادمة من الهند وهي أهل تجارة ومنها الجاقه وهم مجهولون الاصل وفقراء جداً ويبلغ عدد مجموع القبيلتين نحو ٦٠٠ ألف نفس وأما في الشمال الشرقي فيسكن الكفرة وغيرهم من المهاجرين كالارمن وهم قليلوا العدد وجميع الأفغانيين مع اختلاف أجناسهم لهم جامعة وارتباط طائفي وهم شديدو البنية أقوياء عتام أكثرهم يحبون الاخذ بالثار ودأبهم الاحتياك والخداع والرغبة في قطع الطرقات والعيشة البدوية ومن أخلاقهم أيضاً الشجاعة والنشاط والاستئثار بالرأى والكرم بل يعدون اكرام الضيف من الفروض والدين الغالب عندهم الاسلامي على مذهب أهل السنة والجماعة ويكرهون الفرس لكونهم شيعة وبعده القرن العاشر الهجري ابتدأت الآداب في الظهور عندهم



وتنبغ فيهم عدة شعراء نحووا في شعرهم طريقة الفرس ومن نبغاتهم في القرن الثاني عشر الهجري الشاعر المجيد المشهور مرزاخان الانصاري وخوشال شاه العبدلي وكذا أحمد مؤسس الدولة الدرانية الا أنه كان مشهوراً بالعلمية أكثر ويوجد عند الافغانيين عدة مؤلفات تاريخية وفقهية وتفسيرية ولكن ظهور أغلبها كان في الاعصر الاخير

جيشها وقوتها العسكرية ٥٥ عندها جيش منظم مسلح بأحسن طرز حديث من الاسلحة وعدد جيشها في السلم نحو ٤٠ ألف مقاتل وهي تستطيع في مدة الحرب ايصاله الى ٣٠٠ ألف مقاتل ونظامها العسكري يقضى بكون عشر الرعايا عساكر مدافعين عن الوطن وقوتها العسكرية مرتبة على نسق النظام الانكليزي الهندي وهم أهل بسالة وشجاعة وإقدام في الحروب بصورة تذكر فتستغرب

تاريخها ٥٥ بقيت هذه البلاد خاضعة لخلفاء بغداد الى قيام الدولة الغزنوية وبعد سقوط هذه الدولة في أواسط القرن الثاني عشر للميلاد خضعت للدولة الغورية وأول ملوكها كان محمد غوري الافغاني واستمرت على ذلك الى أن أغار عليها جنكزجان سنة ٦٢٢ هجرية ثم بعد موت تيمورلنك نولها أمراء من نفس البلاد الى سنة ٩١٢ ومن ذلك التاريخ خضعت لدولة المعجم الصفوية وبقيت بيدهم الى سنة ١١٣٥ حين استظهر الافغانيون على ايران واستولوا على أصهان وفي سنة ١١٥٠ أخضعهم نادرشاه واستولى على بلادهم ثم تداول حكمة أفغانستان المغول والفرس مدة قرون وقبل وصول الانكليز الى شطوط الهند كانت الغزوات الاجنبية لسهول الهند تأتي من أفغانستان فالسلطان محمود بن سبكتكين الغزنوي الكبير وجنكزخان وتيمورلنك ونادرشاه ساروا جميعاً على هذه الطريق وبعد وفاة نادرشاه في سنة ١١٦٥ حرر أحمد خان بلاده من الفرس وأقام نفسه ملكاً فوصلت البلاد في أيامه الى غاية في المجد والترقي حتى على ما قيل ان عدد أهلها وصل الى نحو ١٤ مليون نسمة وامتد الملك من خراسان الى دلهي وقاتل المهرات وظهر عليهم ثم توفي في سنة ١١٨٧ وخلفه ابنه تيمور شاه الا أنه لم يكن أهلاً للملك فاختلف نظام البلاد وقويت الاختلافات الداخلية بين القبائل ثم توفي تيمور شاه في سنة ١٢٤٦ وخلفه ابنه زيمون شاه الا أن سياسته كانت تساعد مقاصد الانكليز التي هي



ضد أفكار الاهالي فقام النزاع بينه وبين اخوته وبذلك خربت البلاد ورفض الاهالي استيلائه وأجلسوا مكانه محمودخان ليحول بينه وبين مقاصده ثم توفي محمود سنة ١٢٤٧ وكان آخر دولة الدرانة وحينئذ وقعت أفغانستان تحت حكم ثلاثة اخوة وحيث كان أكبرهم دست محمد فاستولى على كابل التي هي أهم الاقسام ولم يمض الا القليل حتى دخل في حرب مع لاهور من الجهة الشرقية ومع غزاة هراة الابرانيين الذين حركتهم روسيا الى ذلك ثم في سنة ١٢٤٩ شهرت انكلتيرا حربيها على الافغان مدعية ان دست محمد قاتل حليفها ونجيت سنغ الذي كان قد أنشأ مملكة مستقلة في بنجاب وان أحد أمراء أفغانستان كان قد دخل في حمية انكلتيرا ثم في ( ديسمبر ) سنة ١٨٣٨ ميلادية الموافقة لسنة ١٢٥٤ هجرية سافت انكلتيرا جيوشها الانكليزية الهندية تحت امارة السرجونكين الى جهة السند وفي سنة ١٢٥٥ اجتازت الجنود الانكليزية نهر السند وكان عددها ١٢ ألف جندي منظمة و ٤٠ ألفا من المتطوعة وفي ٢٤ افريل دخلوا قندهار ثم بعد شهرين استولوا على غزنة وهربت عساكر الدست محمد ففتحت كابل أبوابها في شهر أغسطس وأقيم الشاه شوجاه على تلك البلاد بالاحتفال اللائق الا أن تدير الاحكام بقي بيد المعتمد الانكليزي السير ولیم مكنتن وقبض على دست محمد في اكتوبر من السنة التالية وأرسل الى الهند الا أن الثورات لم تزل في مقاومات شديدة من جميع أنحاء البلاد وحيث ان حلول الانكليز في البلاد الافغانية كلف خزينة الهند مليوناً وخمسين ألف ليرة سنوياً بلغت الحكومة المركزية معتمدها في أفغانستان انه لا يمكن مداومة المصاريف على هذا المعدل فيلزم محاولة التوفير وحيث لم يكن سبيل لذلك الا قطع معاشات الرؤساء اختلت القوة العسكرية باهمال الاستحكامات والمحافظة واضطرب الامر وقوية شوكة الثورات الوطنية ثم في سنة ١٢٥٧ هاجت ثورة عظيمة في كابل وحجم الاهالي على بيت السر الكسندر برنس الانكليزي فهبوه وقتلوا السر المذكور وفي الحال حل العصاة في الحصون المجاورة للمسكر ثم أخذوا الحصن الذي فيه المؤونة والذخائر واتصلت الخبايا وفي اثنائها قتل مكنتن وفي السنة التالية عقدت شروط الصلح وكان من جملة ما أن الانكليز يخرج من البلاد ويدفع مبلغاً باهظاً ويسلم كل ماله في تلك البلاد من المهمات



والزاد وتعهد الرؤساء بحماية الانكليز وصونهم الى حين خروجهم وبعد مدة قليلة خرج الانكليز بما بقي معه من الجنود وكان عددهم ٥٠٠ جندي و ١٢ ألف متطوع وكان مسيرهم في شدة البرد والتأرجح مع قلة الزاد ولم يمض قليل من الزمان الا ووقعوا في الامراض وكان مع ذلك الافغانيون يضربونهم بالمقاييع من رؤس المرتفعات فما بلغوا معبر كرد كابل الا ولم يبق منهم سوى ٢٠٠ نفر ثم سقطت البقية عند مدخل جندولوك ولم يصل منهم الى جلال اباد سوى انكليزي واحد يسمى الدكتور بربدون ووقع كثير من القواد بيد الافغانيين وبقوا عندهم في حالة الاسر وكانت فرقة سيل مستولية على جلال اباد فطلب منه التسليم فلم يقبل ودافع قدر امكانه عن موضعه وكذلك فرقة نوط في قندهار طلب منه التسليم فابي واضطر للمدافعة وأما غزنة فسقطت بيد الثائرين ولما بلغ الجيوش الانكليزية المقيمين على الحدود ما حل بكابل باثروا بجميع العساكر لتجدة الجنود الانكليزية التي في أفغانستان ووجهت القيادة الى الجزال بلوك وفي شهر مارس في السنة نفسها استولى القائد المذكور على معبر خيبر وتقدم لتجدة سيل في جلال اباد الا أن سيلاً كان قد كسر الافغانيين وفي ١٣ سبتمبر وصلت عساكر بلوك بعد معارك شديدة تحت أسوار كابل واتحد معه نوط بعد أن استولى على غزنة وبعد قتال شديد استولوا على كابل وقتلوا جملة من الاهالي وخرّبوا بعض أسواقها ثم في ١٢ اكتوبر خرج الانكليز من كابل قاصدين الهند وكان الشاه شوجاه الحاكم المولى من قبل الانكليز قد قتله بعض الرؤساء الافغانيين ولم يبق حكومة قانونية من قبل الانكليز بل خابوا وعجزوا عن اقامة حاكم من قبلهم في أفغانستان وأطلق عنان دست محمد الذي كان أسيراً بيد الانكليز فلما وصل الى كابل قابله الاهالي بالسرور كمنقذ من عدوان الانكليز على الافغانستان وبعد مدة شرع في بث بذور الثورة مع حزبه قبائل السيخة وهيج الفلاقل في بنجاب فاضطر الانكليز الى اخماد تلك الثورات وبعد حروب شديدة كسر الانكليز السيخة ولم يتجدد الأفغانيون وهرب دست محمد مع ١٦ ألف من رجاله قاصداً السند ثم وصل الى بلخ ووظف سلطانه هناك واستولى على قندهار والقسم الجنوبي من البلاد وكان ذلك في سنة ١٢٤٩ وبعد أن استحكمت أمره عقد مع الانكليز معاهدة هجوم ودفاع ثم بعد موت يار محمد



حاكم هراة حركة الانكليز لمحاربة الفرس فدخل في محاربتهم وأفضى الامر الى اخلائهم هراة واقامة أحمد سلطانا لتلك البلاد وكان ذلك سنة ١٢٧٩ ثم في سنة ١٢٨٠ انتشبت حرب شديدة بين دست محمد والفرس وبمساعدة الانكليز استظهر دست محمد على سلطان هراة واستولى على تلك المدينة وفي السنة المذكورة توفي دست محمد وخلفه ابنه شير علي وبعد توليته بمدة قصيرة وقع بينه وبين اخوته وأولاد أخوته منازعة شديدة على الخلافة فاستعان بالانكليز وحيث كان غير مرضى السياسة عند الانكليز وغير أمين على المخالفة وضعوا أخاه أفضل خان بدله وكان يعقوب خان بن شير علي المذكور محافظاً على سلطته في هراة فلما بلغه خبر أبيه سائمه ذلك وأرسل نجدة له ثم جمع شير علي جيشاً مؤلفاً من ١٧ ألف رجل واستولى على قندهار ثم بعد مدة استظهر في غزوة على أخيه تازم خان وابن أخيه عبد الرحمن ولما كانت الحكومة الانكليزية تخبى روسيا حيث كان من مقاصدها امتداد سيادة الفرس على هراة لاغراضها الضدية للهند عزمت على مساعدة شير علي واعترفه ملكاً شرعياً لأفغانستان وقد حاولت ايقاع الاتحاد وازالة الثورات بين هذه البلاد بكل سياسة فلم تقدر ثم بعد مدة اتفق شير علي على اقامة ابنه اثناني عبد الله جاور خلفاً عنه فقام ابنه يعقوب واستولى على حصن غوريان ثم استولى على هراة وقصد اقامة حرب طويلة مع أبيه فتوسط الانكليز بالصالح بينه وبين أبيه فتصالحا وجعل يعقوب حاكماً على هراة ثم في سنة ١٢٩٥ وصل الى كابل سفارة روسية فتحركت الغيرة في صدر الانكليز وكتب والى الهند الى شير علي بطلب تقديم سفارة انكليزية الى قاعدة الامارة فابطأ جوابه فعزم الوالي المذكور على تأليف سفارة حافلة وارسالها قبل ورود الجواب فخرجت السفارة من بشاور تحت رآسة السرفيل شميرلين فتقدمها كاثيناري أحد رؤسائها الى على مسجد ليطلب من الحكومة عدم معارضتها في المسير فلم يسمح لها نائب المدينة المذكورة بالتقدم وأذره بمعارضتها ان لم ترجع ونشر عساكره في المرتفعات المشرفة على الطريق فلما وصل الخبر الى والى الهند أمر السفارة بالرجوع الى بشاور فرجعت وأخذت الحكومة الهندية تجمع عساكرها عند النخوم وأمرت وكيلها الوطني في كابل بالخروج منها فخرج وأخذ معه نحريراً من الامير الى والى الهند



فأخذه ولم يقع عنده موقع استحسان وأرسل له بلاغا يطلب فيه اصلاح ما أفسده وأمله في الجواب عشرين يوماً ثم انقضى الاجل الميعين ولم يرجع الجواب فتقدمت العساكر الانكليزية واجتازت تخوم الافغانستان بدون مقاومة من أحد فاستولت أولاً على مسجده ثم على مضيق بيوار ثم على جلال اباد ثم على مضيق شوتر غردان ثم على مضيق خجاق فلما انتشرت الجنود الانكليزية في البلاد واستظهرت على العساكر الافغانية ورجحت كفة النصر لها هرب شير علي الى تركستان مع السفارة الروسية وأتى بابنه يعقوب خان وولوه زمام الملك وداوم على الخطة الحربية التي كان أبوه سالكها ولكنه لم يفلح ثم في السنة نفسها توفي شير علي في ناشقند بمرض شديد فوقع النزاع على الامارة بين يعقوب خان وأخيه ابراهيم خان وابن أخيه أحمد خان وبعد أن جري بينهم ملاحم هائلة ظهر حزب يعقوب خان وتولى زمام الخلافة وأخذ في مخابرة الانكليز في أمر الصلح لاعتقاده عجز البلاد عن المدافعة ثم توجه بنفسه الى معسكر الانكليز وأظهر لوالى الهند مزيد الرغبة في المصالحة وبعد المذاكرة عقد الصلح بالشروط الآتية وهي ثبات السلام والصداقة بين الدولتين المتعاهدتين • والعفو عن جميع رعايا الافغانستان وعدم معاقبتهم • وأدارة المصالح الاجنبية بحسب مشورة انكليترا • ومساعدة الامير على دفع التبعديت التي تطرأ على البلاد • وتعيين سفير انكليزي يقيم في كابل مع حرس كاف ويكون له حق في ارسال وكلاء انكليزية الى التخوم الافغانية للقيام بأموريات خاصة • وأن يضمن الأمير أمنية وكلاء انكليترا في أمارته واكرامهم وتقرر أيضاً تأليف لجنة مختلطة لتحديد التخوم الافغانية والانكليزية وارجاع الاراضي التي استولي عليها الانكليز الى الامارة عدا بعض منها • وبقاء مضيق خيبر ومشتق في يد الانكليز • وانه اذا أنفذ الامير جميع شروط المعاهدة يعطى سنوياً مبلغ ٦٠٠ ألف ريال روسي وبعد تمام توقيع هذه المعاهدة صدر الامر الى العساكر الانكليزية بالانجلاء عن البلاد الى ما وراء التخوم الجديدة وأرسل والى الهند سفارة انكليزية الى كابل تحت رئاسة كافياري ثم بعد مدة وجيزة خرجت حامية القاعدة على الامير وانقضت على السفارة الانكليزية فقتلت رئيسها وجميع من وجدت من أعضائها فلما انتشر الخبر هاج الانكليز وماجوا ولم يمض قليل



الا وزحفت جنودهم على أفغانستان من جهة مضيق شوتر غردان وزحف الجنرال روبرتس على كابل ووجهت الحركات العسكرية الى جلال اباد والفتنة في كابل لم تنزل في ازدياد أما الامير يعقوب خان فارسل الى القائد يخبره بان ما حصل من التمردى بغير علمه ولا معرفته وانه بذل كل جهده في اتقاذ السفارة فلم يتمكن لأن العصاة حصروه هو وجملة من أتباعه الا أن الحكومة الانكليزية لم تصدقه في ذلك وطلبت البرهان على ذلك وفي أثناء ذلك نارت الجنود الافغانية في هراة فقتلت جميع أعضاء الحكومة المدنية والعسكرية ثم في المدة نفسها وصل الامير يعقوب خان ومعه ابنه وبطانته الى معسكر الانكليز وبرهن على بقاء صداقتهم وعدم اشتراكه مع العصاة في قتل السفارة ووعدهم بالمساعدة في نقل الذخائر والمؤن وفي تلك المدة كانت العصاة تهجم على فرق الانكليز المنتشرة في البلاد ويجمعون في كابل للمدافعة عنها حيث كان الجنرال روبرتس يزحف على كابل ثم بعد مدة دخل الجيش الانكليزي مدينة كابل وغنموا ١١٠ مدافع وأعلنوا بان البلاد كلها تحت الادارة العسكرية وان من أظهر العصاة الذين اقترفوا ذنب ذبح السفارة يجازى بأكثر مما يطلب وهدموا جميع المعاقل والحصون الافغانية ووضع قصاصا صارما على من يبيع السلاح والامير يعقوب خان كان معهم الا انه بعد مدة تنزل عن الامارة وجعل الجنرال هيل حاكما على كابل وأمست أفغان كولاية انكليزية واستحصلوا على أصحاب الجنبايات في هذه الثورة وأخذوهم وشنقوا أربعة من كبارهم وقتلوا الباقين وأعلنوا بالامان للباقيين وبشروطهم بانتظام الأمر واحترام دينهم وعاداتهم أما يعقوب خان فهو انه بعد تبرئته من اشتراكه في ذبح السفارة الانكليزية ظهر ما يقوى تهمة في ذلك فاخذ وسجن في شربور وصرف جميع حشمة عدا أربعة منهم وأقيم عليه الحرس ثم أرسل بعد ذلك الى الهند تحت الحفظ. ومن جملة ما أظهره الامير المذكور من استرضاء الجنرال انه دله على مال دفين في بعض الجهات فاحتفر محله فوجد من النقود والجواهر ما يساوي ٨٠ ألف ليرة ثم نصب بدله الامير عبد الرحمن خان الذي استلم زمام الاحكام سنة ١٢٩٧ وهو مشهور ببسالة وشجاعته قوي الاقدام فصيح العبارة من أقدر الناس على الخطابة واقامة الحجج والبراهين ثم توفي وأقيم بدله ولده حبيب الله



خان وهو أميرها الآن

[ أفينون ] بفتح أوله وكسر ثانيه وثالثه مشدداً وضم النون آخره واو \* مدينة حصينة في جنوبي إيطاليا على مسافة ٢٨ ميلاً من نابولي إلى الشرق ٥٠٠ عدد سكانها ١٥ ألف نفس وارتفاع سطحها عن سطح البحر ١٠٠ قدم بها عدة أبنية جميلة وهي مشهورة بالبندق الذي ينبت في جوارها والكستناء والحبوب وبها عدة منسوجات وقد ثقلت عليها جملة زلازل فقيرت معالمها الأصلية

[ أفيرون ] بفتح أوله وكسر ثانيه ممدوداً وضم الراء المشبعة آخره نون \* ولاية في فرنسا وقسم من ولاية غيانة القديمة ٥٠ مساحتها ٣٣٧٥ ميلاً مربعاً ٥٠ وعدد سكانها ٢٣٧٣٠ نفساً يشقها نهر أفيرون ونهر لو وهي بلاد جبلية ومن محصولاتها الحبوب والكستناء واللوز والكماة ويصنع بها جبن فاخر \* ومن معادنها النحاس والحديد والرصاص والفضة والكبريت والشب والأتومون والفحم الحجري وغير ذلك وبها جملة مياه معدنية واستخراج الشب فيها جار على قدم النشاط ويصنع فيها أيضاً أنواع الأقمشة وتنقسم هذه الولاية إلى اثنين وأربعين ناحية و٢٧٨ قرية

[ أفيللا ] بفتح أوله وكسر ثانيه ممدوداً وفتح اللام آخره ألف \* قسبة ولاية باسمها في إسبانيا ٥٠ عدد سكانها ٧٠٠٠ وهي واقعة على نهر اداجا على مسافة ٥٣ ميلاً من مدريد إلى غربي الشمال الغربي وهي محاطة بأسوار منيعة ذات أبراج ولها قلعة حصينة ٥٠ ومساحة الولاية ٢٩٨١ ميلاً مربعاً وعدد سكانها ١٧٦٠٧٦٩ وجهتها الشمالية كثيرة الخصب وأهم شغل أهلها تربية المواشي وبها نهران عظيمان هما البركة والاداجا وهي من مضي قرنين كانت ذات أهمية وغناء إلا أنها الآن آخذة في الانحطاط وأعظم محاصيلها الصوف

[ أفينون ] بفتح أوله وكسر ثانيه وضم النون الممدودة آخره نون \* مدينة قديمة شهيرة واقعة في الجنوب الشرقي من فرنسا على الضفة اليسرى من نهر الرون في سهل منحصب جداً تبعد ٣٦٥ ميلاً عن باريس إلى جنوبي الجنوب الشرقي ٥٣ ميلاً عن مرسيليا إلى شمالي الشمال الغربي ٥٠ عدد سكانها ٣٢٦٣٠٧ نفس ولها على النهر المذكور



جسر معلق في غاية الجمال وفيها جملة أبنية جميلة علمية وصناعية ومن جملة أبنيتها المكتبة الشهيرة المحتوية على ٧٣٠٠٠ مجلد وفيها مجامع لقطع الآثار والموالييد وفيها بستان نباتي ومرسح جميل وبها معامل حريرية وجديدية ونحاسية وأكثر أبنيتها حسنة وهي بيضية الشكل لها أسوار محكمة ولها أبراج ومرامي . كانت سابقاً في يد الرومانيين ثم أخذها البرغنديون ثم فتحها القوطيون وبعد أن تناوبها جملة أيدي جعلت جمهورية تحت حماية الامبراطورية الجرمانية ثم صارت موطناً للباباوات ولم تنزل موطناً لهم الى سنة ١٢٠٦ هجرية وفيها استخلصتها فرنسا بعد محاربة طويلة

[ أفينون قره حصار ] معناها قلعة الافيون السوداء \* مدينة في الاناطول وقصبة لواء قره حصار من ولاية خداوندكار في ٢٨ درجة وأربع دقائق من الطول الشرقي و٣٨ درجة و١٦ دقيقة من العرض الشمالي تبعد عن أزميز ٢٨٠ كيلو متراً الى الشرق و٧٠ كيلو متراً عن كوناهاية الى جنوبي الجنوب الشرقي واقعة على مرتفع من الارض قرب نهر أقره صو ٠٠ وعدد سكانها ٥٠٠٠٠ ألف نفس أكثرهم مسلمون والباقيون أرمن وصناعتهم الانسجة الصوفية كالبلسط واللباد وصناعة الاسلحة وتجارتها واسعة خصوصاً في الافيون وقد بلغ ما يباع فيها منه نحو ١٠ آلاف أقة وأول من أسسها هو أنطيوخوس سونير ملك سورية ثم خربت وعمرها علاء الدين السلجوقي ثم جعلها أقطاعاً للسلطان عثمان الغازي جد آل عثمان



باب السهمزة والقاف وما يليهما

[ أفجيه ] بفتح أوله واسكان القاف وفتح الجيم الفارسية آخره ثاء ضربوظة مشاها مبيض \* اسم قرية في قضاء أقره أغاج من لواء بوردور في ولاية قونية فيها عدة بيوت وجملة من الاهالي \* وأفجيه آباد قصبة ناحية باسمها في قضاء طرابزون تبعد ١٣ ميلاً بحراً وثلاثة ساعات برأ عن مدينة طرابزون بها جملة مكاتب ومدارس اسلامية وبها خمسة جوامع وجملة حانات ومخازن ودكاكين وكنائس و٤٦٥ بيتاً . وأما ناحيتها فتحوي على



٩٣ قرية ٤٣٣١ بيتاً أغلبها للمسلمين والباقي للاروام والارمن وعدد ذكورها من المسلمين ١٣٣٠ ومن الروم ٢٨٣٣ ومن الارمن ١٥٣٢ \* وأقجه أوران من قرى قضاء بوزقير من لواء قونية بها جملة بيوت وعدة من الاهالي \* وأقجة الآن من قرى ناحية الاطاغ التابعة لقضاء خادم من لواء قونية بها نحو ستين بيتاً ومائتين من السكان \* وأقجة ابني من قرى نفس قضاء قاش من لواء تكنتة في ولاية قونية أيضاً بها عدة بيوت وجملة من السكان \* وأقجة باير من قرى ناحية باير التابعة لقضاء اللاذقية من لواء طرابلس في سورية بها عدة بيوت \* وأقجة بيكار قرية من قرى قضاء بوزقير من لواء قونية تبعد ٨ ساعات عن رأس القضاء بيوتها ٨٢ ونفوسها أربعائة \* وأقجه جاي نهر في الاناطول يصب في نهر ميندر \* وأقجه شارقرية من قرى قضاء أوركوب من لواء فيكدة في ولاية قونية تبعد ساعتين عن رأس القضاء بيوتها ٩٧ ونفوسها نحو ٣٠٠ نفس \* وأقجه شهر بلدة في لواء قونية على نهر يصب في نهر قزله صو وهي الى الشمال الشرقي من مدينة قرمان \* وأقجه قرمان ٥٠٠ قال أبو الفداء هي بايدة على بحر نبطش الى غربي صاري قرمان بينهما ١٥ يوما وهي في مستوي من الارض ويصب بالقرب منها في البحر نهر طرلو \* وأقجه لرقصبة في قضاء سيدي شهري في نفس لواء قونية تبعد ساعتين عن رأس القضاء بيوتها ١٣٠ ونفوسها ٥٠٠ نفس \* وأقجه وربلان قرية من قرى ناحية كمر التابعة لقضاء تقي من لواء بوردور في ولاية قونية بها عدة بيوت وجملة من السكان [ أقرع ] ذكره في الاصل ٥٠٠ وقال البستاني هو أيضاً جبل شامخ في سورية يتدنى من جنوبي نهر العاص ويتصل بجبال النصرية وهو مشرف على مدينة أنطاكية فيه بعض قرى ومزارع يسكنها قوم من التركان والاكراد والارمن والنصيرية ٥٠٠ قال ابن الاثير لما كانت الزلزلة بأنطاكية سنة ٢٣٥ هجرية تقطع جبلها الاقرع وسقط في البحر وهاج البحر ذلك اليوم وغار منها نهر على فرسخ وسقط ذلك اليوم ١٥٠٠ دار ومن سور المدينة نيف وتسعون برجاً ٥ وكان اسم هذا الجبل قديماً كاسيوس باسم قائد روماني ربما كان هو قانح سورية

[ أقرمن ] ذكره في الاصل ٥٠٠ وقال البستاني أيضاً هو \* موضع بالحجاز من بلاد



العرب قرب البحر الاحمر بينه وبين الجحفة ستة أميال لهم فيه يوم بين نيم وعبس يعرف بيوم أقرن وسببه ان عمرو بن عمرو عدس التيمي غزا بني عبس فأخذ إبلهم واستاق سبيهم وعاد حتى كان أسفل ثنية أقرن نزل وابتنى بجارية من السبي ولحقه الطلب فاقتلوا قتالا شديدا فقتل أنس الفوارس بن زياد العبسي عمراً وابنه حنظلة واسترد بنو عبس الغنيمة والسبي فمضى جرير على بنى دارم ذلك فقال

أندسون عمراً يوم برقة أقرن وحنظلة المقتول اذ كان يافعاً

وكان عمرو أسلع أبرص وكان هو ومن معه قد أخطأوا ثنية الطريق في عودهم وسلكوا غيرها فسقطوا من الجبل الذي سلكوه فلقوا شدة وفي ذلك يقول عنتره

كان السرايا يوم مق وصار  
عصائب طير ينتحين لمشرب  
شفي النفس منى أودنا لشفاها  
نهورهم من حلق منصوب  
وقد كنت أختى أن أموت ولم تقم  
مراتب عمرو ووسط نوح مسلب

[ أقر نانيا ] بفتح أوله واسكان ثانيه واسكان الراء وفتح النون الممدودة واسكان النون الثانية وفتح الياء آخره ألف ٥ ولاية صغيرة في الساحل الغربي من مملكة اليونان القديمة بحدها شمالا خليج أبراكبا وشرقا أيطوليا وجنوبا وغربا بحر ابونيا ٥٠ طولها ١٥ فرسخاً وعرضها من ٥ الى ٦ فراسخ يروىها جملة أنهر منها نهر بوتاهوس وهي بلد جبلية بها عدة بحيرات ومراعٍها جيدة وآكامها كثيرة الغابات ٥٠ ومساحتها ٣٠٢٤ ميلا مربعا وعدد سكانها ١٢١٦٩٣ نفساً وأراضيها خصبة لكنها مهملة وبها جملة معادن منها الكبريت والنفث المعدني وكانت سابقاً بأيدي الرومان وفي سنة ١٤٦ ميلادية ضمت الى الخانية الرومانية ولما افتتحت الدولة العثمانية القسطنطينية الحقتها بإيالة روم ايلى وهي الآن مع أيطوليا إحدى ولايات اليونان

باب الهزمة والظف وما يلحقها

[ أكتبة ] بفتح أوله واسكان ثانيه وفتح الباء الموحدة والطاء الممدودة والنون



آخره ناه مربوطة ٥ هو اسم لمدينتين الاولى مدينة قديمة كانت عاصمة الامبراطورية  
المادية ومقرا صيفيا للملك الفرس وهي واقعة في اواسط مادي عند حضيض جبل ارنطس  
أى جبل الوند الى الجنوب الغربي من بحر الخزر والشمال الشرقي من بابل كانت هذه  
المدينة محاطة بسبعة أسوار كل واحد أعلى من الآخر وكان بها هيكل للشمس وفي  
السور الاخير قصر الملك وخزائنه وكانت مرامي الاسوار السبعة ملونة بألوان مختلفة  
فكان لون مرامي الاول ابيض والثاني أسود والثالث قرمزيا والرابع أزرق والخامس  
برتقانيا وهكذا والبيوت كلها مبنية خارج الاسوار وكان ارتفاع الاسوار نحو سبعين ذراعا  
في عرض ثلاثين وعلو بروجها مائة ذراع مساحة كل جانب من مربعها عشرون قدما  
وكانت أبوابها في علو الابراج ثم لما أتتها الملكة سميرا ميس بنت بها قصرا ملكيا وحيث  
لم يكن بها ولا في ضواحيها ماء استجلبت اليها ماء البحيرة والنهر الواقعين وراء جبل  
الوند وهو على مسافة ١٢ استادة من المدينة وخرقت لذلك في الجبل قناة عرضها  
خمسون قدما وعمقها ٤٠ قدما أما قلعها فكانت في غاية الحصانة والاتقان والقرب منها  
كان القصر الملكي المتقدم وكان من أجمل المدن الشرقية وأعظمها فان خشبه كان من  
السرو والارز العليب الرائحة وكان مصفح الاعمدة والسقوف والاروقة بمفاتيح الفضة  
والذهب ولحسن بنائه واتساع غرفه وقاعته ونضرة جنتاه وكثرة مياهه وجودة هوائه  
اختاره ملوك فارس بعد سقوط المملكة المادية مقرا لهم في الصيف وفي سنة ٥٦١ كان  
استباجس الملك مستوليا عليها فغالبه عليها قورش وأخذها منه ولما انهزم داريوس من  
وجه الاسكندر في وقعة ارييلا التجأ اليها فنبهه الاسكندر اليها ودخل المدينة وغنم  
منها غنائم لا تعد ثم بعد وفاة الاسكندر استولى عليها السلوقيون الا انها في زمنهم سقطت  
عمرتها وكبت زهوؤها ونهبت أبنيتها وخربت قصورها وسلبت ثروتها ثم لما استولى  
عليها البرثيون فرمواها وجعلوها عاصمة لمملكتهم ثم في أثناء الثورات الفارسية تم  
خرابها ومحيت آثارها ولم يبق منها الآن سوى أعمدة قليلة محفورة ومنقوشة وقد تحققت  
أن مدينة همدان الحالية هي في موقع اكبطانة ٥٠٠ وأما اكبطانة الثانية فالظاهر أن موقعها  
في مكان الآثار المستقرية المسخى بنحت سلمان في ٣٦ درجة و ٢٨ دقيقة من العرض



و ٤٧ درجة و ٩ دقائق من الطول وهي التي كان الرومانيون واليونانيون يسمونها غازا أو غازا كما أي مدينة الخزينة لفناها وهي من حين شن الغارات عليها المنقول أخذت في الانحطاط وتم خرابها في نحو القرن الخامس عشر الميلادي

[ أكردير ] بفتح أوله وثانيه واسكان الراء وكسر الدال الممدودة آخره راء \* بلدة واقعة على الطرف الجنوبي من بحيرة اكردير على مسافة ست ساعات من مدينة اسبارته وهي قسبة قضاء باسمها في لواء حميد من ولاية قونية ٥٠ بها نحو ٨٠٠ بيت ونحو ٣٠٠٠ من السكان وبها جملة أسواق جميلة وحمامات وعاءة جوامع وقضاؤها يحتوي على ثلاث نواح ومجموع عدد سكانها نحو ستة آلاف نفس \* واكردير بحيرة في ولاية قونية من الاناضول طولها من الجنوب الى الشمال أربع مراحل ونصف وعرضها ثلاث مراحل وغاية عمقها عشرة أذرع وفيها جزيرتان تدعى احداها جبان آطه سي والثانية آطه نيس سي [ أكر كوف ] بفتح أوله وثانيه واسكان الراء وضم الكاف المشبعة آخره فاه \* آثار قديمة واقعة على مسافة أربعة أميال من بغداد الى الشمال الغربي على مينة التزعة السفلاوية وهي على شكل هرمي تبلغ استدارتها عند أصلها ٤٠٠ قدم وارتفاعها عن سطح الارض ١٢٥ قدما تعرف عند أهالي تلك الجهة بقصر نمرود أو برج بابل قيل انها آثار مدينة من مدن نمرود وقيل آثار مدينة سناكي القديمة وقيل انها آثار قلعة من بناء البابليين والي الآن لم يقف على الحقيقة

[ إكس ] بكسر أوله واسكان ثانيه آخره سين \* قسبة لواء في ولاية بوش دورون من جنوبي فرنسا واقعة على نهر ارك على مسافة ١٥ ميلا من مرسيليا الى الشمال ٥٠ عدد سكانها نحو ٢٩ ألف نسمة بها مكتبة من أجسن مكاتب فرنسا ماعدا باريس محتوية على مائة ألف واحدى عشر ألف كتاب خط وأبنتها وأوراقها في غاية الجمال وبها عدة منتزهات وفي ضواحيها مياه جارة كبريتية مرة العلم يقال ان من خواصها تنعيم الجلد وتحسينه ولذلك كانت النساء أكثر رغبة في الاستحمام بها وحرارتها في درجة العشرين وهي مشهورة بحسن زينها وبها جملة معامل للحبرير والقطن والمنسوجات وتجارتها بالزيت والخمر واللوز والحلويات وقد كان لها اعتبار في أيام الرومانيين وقد فتحها العرب في



في أواسط القرن الثاني الهجري ثم دخلت في ملك فرنسا في القرن التاسع  
[ إكسال ] ذكرها في الاصل ٠٠ وقال البستاني هي الآن \* قرية في ناحية الناصرة  
من لواء عكا في ولاية سورية على بعد ساعة ونصف من الناصرة الى الجنوب الشرقي  
تحتوي على عدة بيوت وهي مبنية على مرتفع من الصخر وبالتقرب منها عدة قبور  
محفورة في الصخور ولبعضها أعطية حجرية

[ أكسبردج ] يضم أوله واسكان ثانيه وثالثه \* مدينة في انكلترا واقعة على مسافة  
١٧ ميلا من لندن الى غربي الشمال الغربي ٠٠ عدد سكانها نحو ٤٠٠٠ نفس وهي جيدة  
البناء يقال ان أسواقها أعظم أسواق انكلترا وبها عدة مدارس

[ أكسفورد ] يضم أوله واسكان ثانيه وضم الفناء الممدودة واسكان الرأه آخره دال  
\* مدينة في انكلترا واقعة على أكمة جميلة تبعد ٥٢ ميلا عن لندن الى غربي الشمال  
الغربي ٠٠ عدد سكانها نحو ٤٠ ألف نفس وهي لطيفة الموقع حسنة المنظر خصوصا  
من بعد جميلة الاسواق ومن جملتها سوق يسمى بالعالية طولها نحو ثمان ميل وطرقها  
مباعدة ويسقيها نهران عليهما عدة جسور وبها برج ساعة وساعة شمسية وبها قاعة للقراء  
ومكتبة يقرأ بها مجانا وحمامات عمومية ومستشفى للفقراء ودار للموسيقى ومحل للبنك  
التوفيري ونجارها محصورة في الحبوب ويصلها بباقي مدن المملكة جملة أنهر ووزع وفروع  
من السكة الحديدية

[ أكسوس ] يضم أوله واسكان ثانيه وضم السين الممدودة آخره سين ويسمى  
الآن أموداريا وجيخون \* هو نهر كبير في غربي آسيا يخرج من مرتفع علوه عن  
سطح البحر نحو ١٥٦٠٠ قدم وذلك في جملة محلات منها النخوم التي تهررت أخيرا بين  
أفغانستان وتركستان الشرقية وهو يجري في الغالب الى الجهة الغربية فيتألف منه  
حدود أفغانستان الشمالية ثم يجري الى الشمال الغربي ويمر بخارا ويصب في بحر أرال  
٠٠ وطوله ١٣٠٠ ميل وهو يروي شرقي بخارا والقسم الشمالي الشرقي من أفغانستان  
وفي بعض جهانه يصلح لسير السفن وأكبر جريانه في وسط صحراء خبوا القفرة ولهذا  
النهر أهمية في التاريخ السياسي فان الحروب التي قام بها الاسكندر في الشرق حملته موارا



على الوصول اليه وظهر في واديه في الاعصر المتأخرة عدة حوادث مهمة  
 [ أكسوم ] بفتح فسكون وضم السين الممدودة آخره ميم \* مدينة قديمة جدا في  
 أرض الحبشة واقعة في ١٤ درجة وخمس دقائق شمالا وطول ثمانية وثلاثين درجة  
 وسبعة وعشرين دقيقة شرقا على مسافة ١٨٧ كيلو مترا من البحر الاحمر و ٦٢٠ كيلو  
 مترا من سنار الى الشرق واقعة على نهر مارب على مدخل واد كبير خصب وارتفاعها  
 عن سطح البحر ٧٢٠٠ قدم ٠٠ وعدد سكانها نحو خمسة آلاف نفس وقد ذهب بعض  
 المؤرخين من أهاليها الى أن بنائها كان في زمن سيدنا ابراهيم عليه السلام ولكنه لم يأت على  
 ذلك بدليل وقد كانت هذه المدينة في زمن اليونانيين ذات تجارة مهمة في العاج وكان  
 ينسب اليها الغناء التام في القرن الخامس والسادس للميلاد وقد اكتشف بعض الجغرافيين  
 حديثاً في خرابات اكسوم كتابة يونانية يعلم منها السلطة التي كانت للدولة المكدونية  
 المصرية على الحبشة وان ملكها ايزاناس أمر برقم هذه الكتابة على بناية أقامها تخليدا  
 لذكوره وقد لقب نفسه هذا الملك بملك الملوك وبلسانهم نجوش النجاش وقد بقيت  
 اكسوم مستقلة ناجحة وعاصمة للملك الى القرن السابع الهجري وفي سنة ٩٤٧ هجرية  
 انتشبت حرب بين الملك داود وملك زيلع محمد الفرائجي فاستنظر على داود وخرب  
 أكسوم والى الآن لم تقم من هذه السقطة ٠٠ وعدد بيوتها نحو ٦٠٠ بيت قائمة بين  
 خرابات قديمة ولها الى الآن شأن عظيم مقدس عند الحبشة وبها جملة آثار قديمة عليها  
 كتابات بلغات مختلفة

[ أكنان ] بفتح أوله ونونين كأنه جمع كن \* واد قريب من مكة قال عمر بن

أبي ربيعة

على انها قالت غداة لقيتها بمدفع أكنان هذا المشهور

قاله في معجم ما استعجم

[ أكوادور ] بفتح فسكون \* جمهورية في أمريكا الجنوبية واقعة بين دزجة

واحدة وخمسين دقيقة من العرض الشمالي وخمس درجات وثلاثين دقيقة من العرض  
 الجنوبي وطول ٦٩ درجة و ٥٢ دقيقة و ٨٠ درجة و ٣٥ دقيقة غرباً \* يحدها شمالاً



الولايات المتحدة الكولومبية وبرازيل وشرقاً برازيل وجنوباً بيرو وغرباً الاوقيانوس  
الباسيفيكي ومعظم طولها من الشرق الى الغرب نحو ٧٤٠ ميلاً ٠ ومنتهى عرضها من  
الشمال الى الجنوب ٥٢٠ ميلاً ٠٠ ومساحة سطحها ٢٥٢ ألف ميل مربع ومساحة  
جزائرها لا باغوس ٢٩٥١ ميلاً مربعاً ومعنى أكوادور بالاسبانية خط الاستواء سميت  
هذه الجمهورية بذلك لوقوعها تحت الخط المذكور

جبالها وأوديتها ٠٠ تسعة أعشارها جبال مجللة بالثلوج والغابات وقممها من أعلى قم  
جبال الدنيا وأعلى قمة فيها يبلغ ارتفاعه ٢١٤٢٢ قدماً وكثير من جبالها لم تسكن  
بإكبتها الى الآن

أنهارها وبحيراتها ٠٠ من أنهارها نهر الامازون في الجهة الجنوبية من الجمهورية  
تصب فيه جملة أنهر أكبرها نهر نابو وبستاناسا ومنها نهر غوايا كويل وهو مؤلف من  
مجموع جداول تخرج من الجبال المجاورة لشمبورا تسود يصب فيه جملة أنهر منها نهر  
بابا ونهر ودول ومنها جملة أنهر صغيرة يصب بعضها في الأنهر المتقدمة وبعضها في البحر  
وبحيراتها صغيرة أكبرها بحيرة باغور كوكا في سهل امبابورا ٠٠ وأكثر صخور جبالها  
اسوانية وساقية وكثير منها مؤلف من مواد بركانية وأغلب معادنها الذهب والفضة  
والنحاس والحديد والرصاص والتوتيا والزبيق ويوجد فيها قليل من الألمون والمنغنيس  
والكبريت والملح والفحم والبترول ٠٠ وهوائها هو مختلف باختلاف هيئة أسطحها فالاقليم  
الكثير الغابات والآجام كما في شرقي كورديليرا وفي الوهاد الواقعة الى الجهة الغربية  
حارة رطبة والهواء في الوادي الكبير الواقع بين السلسلة الشرقية الغربية والسلسلة  
الغربية يختلف بحسب ارتفاع السهول وقربها من الجبال وليس لسنة هناك الا فصلان  
الصيف والشتاء فالاول يبتدىء في شهر جون وينتهي في نوفمبر وهو فصل الرياح والثاني  
يبتدىء في شهر ديسمبر وينتهي في مايس وهو الفصل الممطر ويكثر البرد والتلج والزوابع  
في أكثر الجهات وتسلمت الرياح الجنوبية في الوادي الكبير ونهب أحياناً ريح شمالية والرياح  
الشرقية تسلمت في الاقليم المرتفعة وكثيراً ما تحول الى زوابع مخيفة وفي السواحل نهب  
الرياح الجنوبية في فصل الصيف وتفيض الأنهار في الشتاء بفزارة الامطار وتم أكثر



الاراضى المجاورة لها وبعد انتهاء مدة الفيضان تكثر في البلاد الآجام المضرة ويتولد منها مقدار وافر من الحشرات الا أن الهواء بوجه الاجمال ملائم للصحة وتكثر الحيات في السواحل ويكثر الجزام في كويتو

نباتاتها وزراعتها ٠٠ حيث كان موقعها عند خط الاستواء وكانت متنوعة الارتفاع ثبت فيها نباتات المدارين والمناطق المعتدلة فينبت في سهول كويتو قصب السكر والقطن والذرة وفي الاقاليم المرتفعة الحبوب والاشجار والفواكه التي تنبت في أوروبا وفي الاراضى المنخفضة ينبت جوز الهند والبن وقصب السكر والارز والبهار والتبغ وشجر الكاوتشوك والخروب وأشجار فاكهة المدارين والبليخ وتنبت في الحد الجنوبي من كوادور جملة عقاقير طبية كالسنكونا وغيرها أما الصبر الامريكاني وحشيش البرانيط المشهورة ببرانيط باناما فمن أنفع نباتات تلك البلاد ومن جملة أخشابها نوع يزداد صلابته بالماء ومنها ما هو قابل للاحتراق بسهولة وهو أخضر أما الزراعة في تلك الاراضى فليست كما يرام حيواناتها ٠٠ من حيواناتها البرية الهر والدب والخنزير البرى والاييل والارنب والسنجاب والقرود والحشرات في آجامها كثيرة ومن حيواناتها الاهلية الخيل والحمر والبغال والغنم والبقر والمعز ونحوها ومن طيورها البلابل والشهارير والسمن والبغفاء ونحوها

صناعتها ٠٠ هي متأخرة في أواسط البلاد وأكثر تأخرًا في السواحل ويصنع سكان النجناد اثانات البيوت كالسرج والآنية الخزفية والمنسوجات القطنية والصوفية وتربية دود الحرير والنساء يشتغلن بالتطريز والحياطة بكل حذاقة وصناعة البرانيط في الكوادور من أهم صناعاتها حتى ربما بلغ الثمن منها نحو ألف قرش ويصدر منها مقدار وافر من الجبن والشكولاته والروم والصبر ومستحضرات الياف الصبر كالزنايل والحصر والحبال ومن أعظم أسباب غناء هذه الجمهورية استنابت النيل

تجارها وطرقها ٠٠ أهم صادرات هذه البلاد الجوز الهندي والبرانيط والتبغ والجلد والكاوتشوك والخشب والمعادن الثمينة والحجارة وأهم وارداتها منسوجات بريطانيا يبلع مليونين من الريالات وبأنها منسوجات أخرى وزجاج وخلي وآنية صينية وسلاح من



جملة جهات وقد بلغت السفن التجارية التي دخلت مينائها في بعض السنين ١٨٧٠ سفينة  
أما طرقها فن أردأ طرق أمريكا الجنوبية

سكانها ٠٠ مجموع سكانها على بعض التقاويم نحو مائونين من الانفس بيض وهنود  
وسود ومستيزوس ومولانوة وزمبوس أما البيض وهم القسم الأكبر المستولي على زمام  
البلاد وان كانوا قبايلن بالنسبة للباقيين فهم سلالة المهاجرين الاسبانوليين وهم أعيان  
الجمهورية وأما الهنود فهم احدى عشر عائلة كبيرة وكل عائلة منها تنقسم الى قبائل عديدة  
أشهر عائلة منها وأكثرها الكريبتوس وهم من أصل أمريكا ولبس من هذه العوائل لغة  
مخصوصة ويوجد منهم فرقة تعرف بالهنود الاحرار وهم قوم مكارون وأكثر الصنائع  
بايديهم وهم أهل حندق عجيب يسافرون في الانهر والبحار على ألواح خشبية مهبوطة  
بالحبال أسفارا طويلة وأكثر الزراعة وتربية المواشى بايديهم وأما المستيزوس وهم  
المتولدون من البيض والهنود فهم أكثر أهل البلاد عددا وقد بلغ عددهم في بعض  
الاحصاءات نحو المليون وهم أجمل صورة من الهنود الاصليين وفروع التجارة الصغيرة  
وكثير من الحرف الاصلية بايديهم وأما السود منهم فهم كمية قليلة وغالب معيشتهم في  
الاساكن والسواحل . وأما المولانوة فهم في الدرجة الوسطى بالنظر لغيرهم وهم أكثر  
سكان بلد اسمر لداس كما أن الزمبوس المولدين من اختلاط الهنود بالسود أكثر سكان  
الاساكن الصغيرة الشمالية والاكواردبون كلفون بالموسيقى وأسباب الحظ. وأنواع القمار  
والبيض والمستيزوس مولعون بمصارعة الثيران والهنود مولعون بالسكر

حكومتها ٠٠ أما حكومتها جمهورية منقسمة الى ثلاث دوائر الدائرة الاجرائية  
والدائرة الادارية والدائرة القضائية والقوة الاجرائية مخصوصة برئيس ينتخب لمدة  
أربع سنين والدائرة الادارية مؤلفة من مجلس أعيان مركب من ١٨ عضوا ومجلس نواب  
مؤلف من ٣٠ عضوا ويقوم باختيار الرئيس ٩٠٠ منتخبة يعينهم الشعب لهذه الوظيفة  
وينتخبون معه نائبا معيننا له ويساعد الرئيس ثلاثة أقطار ناظر الداخلية وناظر الخارجية  
والمالية وناظر البحرية والبحرية . والدائرة القضائية مؤلفة من مجلسين المجلس الاعلى  
والمجلس العالى والدعاوي الجنائية منوطة بالخوري والقصاص الكبير هو القتل بالزصاص



والجرمون قصاصهم بالاشغال الشاقة

ماليها ٥٥ دخل الدولة نصفه تقريبا من الرسوم وقد باع في بعض السنين نحو ثمانمائة ألف ليرة وبلغ المصرف قريبا من ذلك وبلغت ديونها ثلاثة ملايين وربع ٥٥ وجيشها الدائم نحو ألفين من الجنود وعندها جملة سفن حربية ليست كثيرة ٥٥ وبها جملة مدارس منها مدرسة كلية ومدارس للصناعة والزراعة ومدرسة طبية ومدرسة لتعليم القوابل وقد خصصت ربع الرسم للنفقات الخيرية والتعليم فيها يكاد يكون جبريا وعندها نشر الكتب التي هي مخالفة للدين والآداب ممنوع خصوصا من الجهة الاجنبية ٥٥ وقد استمرت هذه البلاد في حوزة الاسبانيول مدة ثلاثمائة سنة ثم في سنة ١٢٢٤ هجرية أظهرت العضيان وبعد جملة وقائع حربية أخذت الاستقلال وانضمت اليها جمهورية كولومبيا ثم بعد نحو ٢٢ سنة حازت تمام الاستقلال وفي سنة ١٢٦٩ انتشبت الحرب بينها وبين بيرو واستمر القتال بينهما نحو ست سنين ثم في سنة ١٢٨٣ اتحدت حكومات اكوادور وبيرو وشيلي على مقاومة اسبانيا وطردت جميع الاسبانيول من بلادها ثم سكنت هذه الفتنة بتغيير بعض الرؤس ودام الامر على ذلك [ أكياب ] بفتح فسكون وفتح الباء المثلثة آخره باء موحدة ٥ مدينة من بورما الانكليزية ٥ موقعها في عرض ٤٠ درجة و٨ دقائق شمالا وطول ٩٤ درجة و ٥٤ دقيقة شرقا تبعد ٥٠ ميلا عن جنوبي الجنوب الغربي من مدينة أركان ٥ وعدد سكانها نحو ١٦ ألف نسمة وكان بناؤها في أوائل القرن الحالى وبلغت درجة عالية من العمار وازدادت سكانها و معظم بيوتها من خشب الخيزران وهي جميلة الاسواق والازقة وبها جملة أبنية عمومية ومنازل عسكرية ومنزهات ومينائها حر الا في الافيون وتجارتها رائجة وفيها مركز لجمعية المرسلين من البروتستانت



❄ باب الهمة واللام وما يلها ❄

[ ألابا ] بفتحات ٥ ولاية جنوبية من الاتحاد الامريكاني ٥ واقعة بين ٣٠ درجة



و ١٠ دقائق و ٣٥ درجة من العرض الشمالي و ٨٤ درجة و ٥٣ دقيقة و ٨٨ درجة و ٣٠ دقيقة من الطول الغربي ٠٠ يحدّها شمالاً تينسي و شرقاً جورجيا و جنوباً فلوريدا و غرباً ميسيسيبي ٠٠ و مساحتها ٥٠٧٢٢ ميلاً مربعاً و هي ٦٥ كونتية و بها ثمان مدن يقم في كل منهما أمين وقاض ٠٠ و عدد أهلها على بعض التقاويم نحو مليون أكثرهم من البيض و الباقي من السود و في الشمال الشرقي من هذه الولاية جبال اليفاني و تقسم هذه الولاية الى خمسة أقاليم و هي الاقليم الخشي و هو في القسم الجنوبي من الولاية و به جملة غابات من الصنوبر و خشب القطران و الترتين و شجر السندان و السرو و الحور و الخروب و الكستنا و الاقليم القطنى و هو في الجهة الشمالية يتخلله براري واسعة ذات تربة سوداء خصبة و هو معدود من أحسن الاقاليم الزراعية الجنوبية هواء و تربة و الاقليم الزراعى و الصناعى الى شمالي الاقليم القطنى و هو من الشرق الى الغرب و معظم هرضه ٢٥ ميلاً و أرضه مرملّة غير خصبة و الاقليم المعدنى و هو في الشمالى الشرقى من الولاية و امتداده الى الجنوب الغربى نحو ١٦٠ ميلاً و معدل اتساعه ٨٠ ميلاً و به من المعادن الرخام الابيض و الرصاص و الفحم الحجرى و معادن حثمية أخرى متنوعة و منتشرة في مساحة ٤٠٠ ميل مربعاً و حجارة كلسية و حجارة رمالية و به أيضاً معدن الحديد و المنغنيس و غير ذلك و مساحة ساحل الابلما ٦٠ ميلاً و هو يمتد من برديدو الى الجهة الغربية من الولاية ٠٠ و أعظم أنهر هذه الولاية نهر موبيل و نهر الابلما و هو اؤها جيد و تربة الولاية متنوعة الا أن معظمها خصب و الزراعة فيها جارية على قدم النشاط بخلاف الصناعة و من حاصلاتها القطن و الذرة و الحنطة و الشوفان و اللوبيا و الفول و البعاطا و الارز و التبغ و الصوف و السمن و العسل و الشمع و قصب السكر ٠٠ و من حيواناتها الخيل و البغال و الحمير و البقر و الغنم و الخنازير و غيرها و بها معامل شتى و قد بلغ طول الخطوط الحديدية بها نحو ٢٠٠٠ ميل و بها جملة أبنية عمومية و عدة مدارس تباع نحو ٤٠٠٠ مدرسة و بها نحو ٤٠٠ مكتبة عمومية تحتوي جميعها على ١٥٥٠٢٧٥ مجلداً و ينتشر فيها عدة جرائد منها اليومي و منها الاسبوعى و الشهرى و المذهب المتفق فيها هو البروتستانت [ الألوا ] بفتح أوله و ثانيه مدودا و ضم التاء آخره و او \* اسم لمقاطعتين في حدود



روسيا والصين يفصل بينهما وادي نهر ايلي الذي يجري غرباً ثم ينعطف الى جهة الشمال الغربي ويصب في بحيرة بلقاش وعلوه عن سطح البحر ١٠٠٠ قدم ٥٠٠ والاولى من هاتين المقاطعتين الاتوظنفار وهي تنهي جنوباً بوادي ايلي وشمالاً بالقسم الشرقي من بلقاش وفي درجة ٤٥ من العرض تنفصل منها سلسلة جبال قوبال التي عند حضيضها الشمالي موقع قلعة قوبال الروسية ومن الجنوب الغربي سلسلة الامان والتيزايل ومعدل علو أشهر سلاسلها نحو ستة آلاف قدم غير أن فيها قمماً تبلغ ١٢ ألف قدم لا يفارقها التاج أبداً وفي الجهة الغربية منها تشق عدة أودية تجري فيها عدة أنهر وتكون بلاداً تسمى بلاد الانهر السبعة ويقال لها أيضاً ايطاليا سيبريا ٠ والثانية الانوالجنوبية وهي في الجهة الجنوبية الاخرى من ايلي وهي قائمة الجوانب كحائط عظيم طولها لا يتجاوز ٢٠ ميلاً وتتألف من سلسلة جبلية مزدوجة آخذة من شرقي الشمال الشرقي الى غربي الجنوب الغربي ويفصل بين هذه وتلك بحيرة ايتي كول التي تعلو عن سطح البحر ٤٥٠٠ قدم ويتكون من بلاد الانو التي هي بلاد الكرج السود والبيض أرض مساحتها ٢٣٠٠ ميلاً مربعاً و٥٠٠ وعدد سكانها نحو ١٥٠ ألف نسمة ومقام الحاكم فيها في فرنويه وهي حصن حصين قرب بحيرة ايتي كول وعدد سكانه نحو ستة آلاف نسمة وهي آخر نقطة شرقية اتصت اليها روسيا في أواسط آسيا

[ ألبانيا ] بفتح فسكون وفتح الباء الموحدة الممدودة واسكان النون وفتح الباء المثناة تحت آخره ألف ويسمى الاتراك أرنات واطلك ٥ ولاية في تركيا من أوروبا وموقعها بين ٣٩ و٤٣ من العرض الشمالي و١٩ و٢١ و٣٠ من الطول الشرقي وهي تمتد مساحة ٢٩٠ ميلاً على سواحل بحر ادريا والبحار الايونية ٥٠ بحدها من الشمال الجبل الاسود وبوسنه ( البشناق ) ومن الشرق السرب ومكدونية وتاليا ومن الجنوب مملكة اليونان الحديثة ٥٠ ومساحة سطحها نحو ٧٠٤٠٠ كيلومتر مربع ٥٠ وعدد سكانها مليونان من المسلمين والنصارى وأراضيها ليست كلها صالحة للزراعة ٥ وهوؤها يعادل هواء ايطاليا وهواء السهول والاودية المرتفعة أشبه بهواء البشناق والسرب ويدوم فيها الشتاء والقيوم والرياح مدة أربعة أشهر من السنة وبتدئ فيها الربيع من أواسط مارس



ويشتد حرها في جويليه واغسطس وبروبيا جملة أنهر منها نهر بوياة وفوبوسا وتولى  
 وغيرها وبها من البحيرات بحيرة يابينا وفي الشمال بحيرة أشقودره وبحيرة أو خريده  
 وغيرها وبردها في فصل الشتاء شديد وتكثر فيه الزوابع عند هبوب رياحها الشمالية  
 ويفشى النهرات والبحيرات بها جليد كثيف وفصل الربيع فيها جميل جدا وحرارة  
 الصيف فيها شديدة ربما ارتفع فيها الترمومتر الى الدرجة ٢٨ ومنظر هذه الولاية جميل  
 جدا فيرى الناظر فيها تارة قرى ومزارع وحقولاً نضرة وغابات مشجرة وأخرى  
 صخورا عالية عارية وشلالات ذات دوى قوى ونهرات في السهول ساجحة وقم جبالها  
 معرضة للصواعق وأغلب تربتها خصبة تعطى في بعض النواحي محصولاتها مرتين في السنة  
 وبها كثير من أشجار الزيتون والتوت ويزرع بها القطن وأكثر تلالها المعرضة لحرارة  
 الشمس مغطاة بأشجار الكرم وأكثر أنواع الجبوب بها الذرة وهي أغلب أقواتها ويزرع  
 بها أيضاً الحنطة والشعير وقليل من الارز ومن فواكهها الدراقن والجوز والبرتقان  
 والليمون والسنبل والنبغ وهو من أجود نبغ الشرق ومن حاصلاتها الكتان  
 والقرمز والزيت وغاباتها من أحسن غابات أوروبا الجنوبية الا أن صعوبة مسالكها تقل  
 الانتفاع بها وأهم أشجارها الصنوبر والسنديان وأكثر أنهرها وبحيراتها مملوءة بالسماك  
 ومن حيواناتها القردة والذئب والخنزير ويربى فيها البقر والغنم والماعز بكثرة وحيولها  
 في غاية الجمال الا أنها قصيرة وبها كثير من النسر وأغلب طيور أوروبا ومن صادراتها  
 الزيت والصوف والذرة والتبغ والخيفي والغنم والماعز والخشب وبعض منسوجات  
 مطرزة وأهلها أهل استقامة ونشاط وعشجاعة وبسالة وناوهم طوال القامة قويات  
 يشتغلن بالاشغال الشاقة . . وقد كان هؤلاء البلاد سابقاً في حوزة قبائل أيروس وإيليريا  
 المتوحشة وقد بذل اليونان والرومان كل جهدهم في نشر التمدن الحديث بينهم فلم  
 تنجحوا من ذلك ولما فتح السلطان النصف الثاني مدينة القسطنطينية زحف بجيوشه على  
 الألبانيين لكنه لم ينجح وبقيت كالمعظم الحزبية دائمة طويلة على الخصوص في أيام  
 جورج كستريوتا المشهور بسكندر ورجل آخوه آخر أمرانهم المستقلة فانه دام على مدافعة  
 تركبنا نحو ٢٠ سنة ثم في سنة ١٨٧٦ انتقلت الى تركيا وكانت هذه البلاد منقسمة



الى عدة ايالات منفصلة عن بعضها واستمرت على ذلك الى آخر القرن الماضي ثم بعده  
تزوج على باشا التبه والى يانية بابنة أمير من أكابر امرائها وبسبب ذلك تمكن من  
الاستيلاء على البلاد كلها ثم في أثناء ثورة اليونانيين مال الالبانيون الى مشاركتهم الا أن  
فظافة سياسة اليونانيين وغلظ طباعهم ومقابلتهم اياهم بالجور والعدوان وارقة الدماء  
ففر منهم ورجعوا تائبين شاكرين فضل الباب العالي ولم يزالوا خاضعين له الى الآن  
•• وتنقسم البانيا الى قسمين شمالي ومنه يتألف ولاية أشقودره مع قسم من ولاية برزرين  
وجنوبي ويتألف منه مع تساليا ولاية يانية أما الاولى فقصبها مدينة أشقودره ولها  
فرضتان واقعتان على بحر ادريا وهما بارودراج وأهم وارداتها من النمسا وصادراتها قليلة  
وقصبة الثانية مدينة يانية وأهالي هذا القسم لهم اعتناء بالحرث أكثر من أهالي سكان  
القسم الاول وهم أقل كسلا منهم وأكثر تجارة هذه البلاد مع النمسا وايطاليا والرومى  
واليونان

[ البرز ] بكسر فسكون وكسر الباء الموحدة واسكان الراء آخره زاي \* سلسلة  
جبال عالية ممتدة في شمالي بلاد فارس متصلة من الجهة الغربية بجبال أرمينية وسلسلة  
قوه قاف الكبيرة ومن الجهة الشرقية بسلسلة بارو بامبسيا معدل ارتفاعها من ٦٠٠٠  
الى ٨ آلاف قدم وأعلى قممها جبال ديموند وارتفاعه نحو ١٨٠٠٠ قدم وهي داخلة في  
شمالي بلاد فارس من جهة قوه قاف ممتدة الى استراباذ عاذية للساحل الجنوبي من بحر  
الخرز ثم تنتهب منها شرقا نحو أفغانستان وتركستان أما أودية البرز خصوصا في المنحدرات  
الجنوبية ففي غاية الخصبية وبوجد في منحدر الجبال المقابلة لعهران قطعة تسمى بشامة  
ابران ومعناها نور فارسي هي بقعة ممتدة نحو ٢٠ ميلا ومكتنفة بالبساتين وبها نحو ٤٠  
قرية وهي مصيف مشهور في تلك الجهات وأشهر طرق البرز سردارى المسعى قديما  
أبواب الخزر وهو بعد ٥٥ ميلا عن جبل ريموند جنوبا بشرق ويمتد نحو ٣٠ ميلا  
في مضيق بين صخور عالية وهو حاجز حائل دون تقدم الاعداء من الاجانب وقد كان  
قدماء الفرس يعتبرون جبال البرز مقدسة ويعتقدون أن زرودشت كان يتفرد فيها  
[ البنغ ] بكسر فسكون \* مدينة في ولاية بروسيا الغربية واقعة على نهر باسمها



عدد سكانها ٦٠٠ ، ٢٨ نفس ولم يزل الى الآن قسم منها محاطا بأسوار قديمة بها عدة  
أبنية عمومية ومستشفيات وقليل من المدارس والصناعة بها رائجة وأهم مصنوعاتها السكر  
والبوطاس والصابون والزجاج والجلد والمنسوجات القطنية والصوفية والبرانيط وتجارها  
رائجة جداً لانصافها بجيرات بروسيا الشرقية وأهم صادراتها أنواع الجبوج والاختشاب  
والقنب والكتان والریش والصوف والفواكه والسمن ونحو ذلك

[ ألبني ] بفتح فسكون وفتح الباء الموحدة وكسر النون آخره ياء \* مدينة هي  
قصة ولاية نيويورك واقعة على الضفة الغربية لنهر هدسون على مسافة ١٤٥ ميلا عن  
نيويورك الى الشمال ٥٠ عدد سكانها نحو ٨٠ ألف نسمة وبالنظر لموقعها سهات أسباب  
التجارة فيها وذلك بسبب وصول نرعة أري اليها ومرور بعض فروع السكك الحديدية  
قرباً منها بها أبنية عمومية كثيرة ودار للزراعة والجيولوجيا ومدرسة تهذيب المعلمين  
وبها مكتبة مشتملة على ٨٦ ألف مجلد وتجارها آخذة في تقدم عجيب

[ إلبوف ] بكسر فسكون وضم الباء الموحدة المشبعة آخره فاء \* قصة ناحية في  
ولاية السين السفلى واقعة على الضفة اليسرى من نهر السين على بعد ٦٣ ميلا من شمالي  
غربي باريس ٥٠ عدد سكانها ٧٨٤ ، ٣٠ نسمة وهو آخذ بالازدياد بسرعة وهذه  
المدينة من أعظم مدن فرنسا في حسن صناعة الجوخ والفلانلا والمنسوجات الصوفية  
وبها جملة معامل ومصانع تبلغ قيمة مصنوعاتها سنويا ١٨ مليون ريال وبها جملة ينابيع  
كافية للري

[ ألبني ] بفتح فسكون وكسر الباء الموحدة آخره ياء \* قصة ولاية في فرنسا واقعة  
على نهر تارن ٥٠ عدد سكانها ٩٥٦ ، ١٦ تجارها الجبوج والخمر والانيسون والدراقرن  
والاطريفل ٥٠ وصناعتها المنسوجات القطنية والصوفية والدباغة وعمل الاقلام الرصاصية  
المستعملة للمصورين وبها أشهر معامل فرنسا لعمل الفولاذ يصنع فيه كل سنة ٢٠ ألف  
قنطار وفي ضواحيها جملة معامل للورق والمعادن وهذه المدينة قديمة جدا ومن جملة  
من غزاها العرب سنة ١١٢ هجرية

[ التامورا ] بفتح فسكون وفتح التاء المثناة فوق بعدها ألف ثم هيم مضمومة مشبعة



وراء مفتوحة آخره ألف \* مدينة في جنوبي إيطاليا على مسافة ٢٨ ميلا من جنوب  
غربي مدينة باري \* عدد سكانها عشرون ألف نفس وهي في موقع حصين ذو هيئة  
جميلة وأرض خصبة قيل قد اختطها بعض مهاجري اليونان في القرن السابع من الهجرة  
والآثار التي يجوارها تدل على قدمها وأصل سكانها اليونانيون ولم يزل سكانها حتى الآن  
يلبسون ملابس الارناؤط وبها مدرسة كلية ومستشفى وجملة أبنية عمومية ويقام فيها  
سوقان في السنة وأهم حاصلات الاراضي المجاورة لها الزيتون والعنب

[ النول ] بفتح فسكون واسكان الناء والميم المشبعة آخره لام \* نهر في باذريا طول  
بجراه ١٥ كيلو متراً وعرضه نحو ٧٠ قدما وعمقه من أربعة الى عشرين قدما يوجد فيه  
أكثر أنواع السمك وماؤه شهير بقابليته لاسطناع عمل البيرا ولا تسير فيه السفن  
الا على مسافة ٣٠ كيلو متراً من مصبه مصدره من مكان واقع على مسافة ستة أميال من  
شمالى شرقي روتنبورغ في فرنكونيا الوسطى ويجري الى الشرق ثم يصب في نهر العاونة  
من ضفته اليسرى ويصله نهر برغنتس الذي يصب في الرين وبذلك يتصل البحر الشمالي  
بالبحر الاسود

[ النبرغ ] بفتح فسكون وكسر الناء واسكان النون وضم الباء الموحدة واسكان الراء  
آخره غين \* دوقية في جرمانيا \* مساحتها ٥١٠ أميال \* وعدد سكانها ١٢٢ . ١٤٢  
نفسا وهي ذات غابات منسعة في الجهة الغربية منها ومعادن حثية في الجهة الشرقية وبها  
عدة بحيرات ومياه معدنية حارة وحاصلاتها وافرة وكذا مواشها وخيلها وغنمها في غابة  
الجودة ويكثر فيها الدب والاييل \* ومن معادنها الحديد والنحاس والكوبلت والحجر  
السماق وغيرها \* ومن مصنوعاتها المنسوجات الكتانية والصوفية والطرايش وكانت  
هذه الدوقية قديما تابعة لاسترلند وضممت الى الاتحاد الشمالي سنة ١٢٨٣ هجرية وادارتها  
بيد مجلس مؤلف من ٣٠ عضوا ومعظم سكانها من الاصل الوندى ولم يزل كثيرون  
منهم يتربون بالزي القديم

[ النون ] بكسر فسكون وضم الناء المشبعة آخره نون \* بحيرة ملحة في ولاية من  
ولايات روسيا على مسافة سبعين ميلا من شرقي ثولنا يصب فيها جملة جداول يستخرج



منها سنويا أكثر من ١٠٠٠٠٠٠ طن من الملح ويستغل في استخراجها نحو عشرة آلاف نفس وفي فصل الصيف يجعل لها الملح المتبلور المنتشر على سطحها وجوانبها منظراً جميلاً جداً كمنظر مجتمع من الجليد أو الناج المتجلد وعمقها نحو ١٥ قيراطاً

[ ألتونا ] بفتح فسكون وضم التاء المشبعة ثم نون مفتوحة آخره ألف \* مدينة في إحدى دوقيات جرمانيا الشمالية واقعة على الضفة اليمنى من نهر ألبى ٥٠ وعدد سكانها ٧٤٠١٣١ فسارهي جميلة البناء رائحة التجارة بناها الدانمركيون ثم انتقلت منهم إلى بروسيا سنة ١٢٨٤ هجرية أهم صناعاتها الصابون وبها معامل لازيت والسكر والمنسوجات القطنية والحربية ودباغ الجلود وبناء السفن ولها امتيازات تقدمها في رواج التجارة منها اتصالها بكثير من المدن بالسكك الحديدية

[ ألجن ] بكسر فسكون وكسر الجيم آخره نون \* كوتية في شمالي شرقي سكوتلاندا ٥٥ مساحتها ٥٢٨ ميلاً مربعاً ٥٥ وعدد سكانها ٤٣٠٥٩٨ نفساً بها عدة بحيرات وأنهر ليس فيها من المعادن إلا القليل وتربتها خصبة وهوؤها لطيف ومن حاصلاتها الحنطة والبطاطاؤها أكثر صادراتها وكذا السمك والخشب وليس فيها زرع ولا سكك حديدية [ ألدرني ] بفتح فسكون وكسر الدال واسكان الراء وكسر النون آخره ياء \* جزيرة انكليزية واقعة في الشمال الأقصى من مضيق بادوكالي أقرب الجزائر الانكليزية إلى ساحل فرنسا طولها أربعة أميال من الشمال الشرقي إلى الجنوب الغربي وعرضها ميل وربع ٥٥ ومساحتها سطحها ١٠٩٦٢ أكر ٥٠ وعدد سكانها ٢٠٧١٨ نفساً وقد أقامت الحكومة الانكليزية على سواحلها عدة حصون ومدت في ساحلها الشمالي الشرقي سكة حديدية وقصبتها ستاخنة وهي واقعة في وادجيل يكاد يكون في وسط الجزيرة وأهلها أكثرهم صيادون وحرانون وقرها شهر في وصفه وهو صغير الجسم ظريف الشكل أسود اللون حلوب عجيب

[ الدورادو ] بكسر فسكون \* بلاد طالما زعم الناس بوجودها في القرون الأخيرة وأنها واقعة في بعض جهات العالم الجديد ورجعوا وجودها في أمريكا الجنوبية بين نهري أورينوك وأمازون قرب بحيرة بارما والذي حرك أشواق المذكورين للتفتيش



عليها هو وجود الكنوز التي اكتشفت في مكسيكو ويرو فظنوا وأملوا اكتشاف بلاد جديدة مملوءة بالكنوز الذهبية فصارت مطاعمهم تقودهم لتكبدمشاق السياحات للجولان في أندية تلك الجهات وفتشوا جملة مرار فلم ينالوا سوى المتاعب والذي قوى غرورهم في ذلك ما نقل عن بعض السواح انه لما سار في المازون زار مانوا طاصمها ورأى فيها كنوزاً عظيمة وما ذكره مرتينز الاسبانولي أيضاً من أنه أقام سبعة أشهر في تلك البلاد ووصف حاكمها وسكانها وصفاً كافياً الا أن كثيراً من السياح فتشوا على تلك البلاد فلم يروا لها أثراً

[ أزراس ] بفتح فسكون وفتح الزاي المشبعة آخره سين ولاية كانت قديماً فرنسا ثم انعمت معاهدة الصالح بينها وبين ألمانيا سنة ١٢٨١ هجرية التحقت باملاك المانيا وهي الآن منقسمة الى ولايتين عليا وسفلى ٠٠ مساحتها ١٧٥ ، ٣٠ ميلا مربعا وعدد سكانها ٨٧٦ ، ٠٨٣ ، ٣٠ نفساً ومن أنهارها الكبيرة نهر ايل ومن أعظم ترعة الرون وأوديتها حسنة المنظر خصوصا وادي سنت أمارين وملستر ونيدر برون وبه حمامات معدنية مشهورة وبحيراتها كثيرة مساحة أكبرها نحو ٢٥ أكتاراً وهما عميقةتان جداً وأحوال الزراعة في هذه الولاية حسنة والصناعات بهاراتجة ومن حاصلاتها القمح والبطاطا والقنب والعنب ومعظم أراضي القسم العلوي منها غابلات وهو يحتوي على مائة ألف من البقر والجاموس و ٦٠ ألفاً من الغنم و ٦٢ ألفاً من الخنازير و ٢٥ ألفاً من الخيل والنحل بها بغاية الكثرة ومعاملها كثيرة خصوصا الحديدية والمنسوجات ومعظم تجارة أهلها بمحاصيل أراضيها والقسم الاسفل منها حسن الموقع جيد التربة يرويه جداول وأنهار كثيرة ومحاصيله وافرة وبه من البقر والجاموس ١٤ ألفاً و ٧٦ ألفاً من الغنم و ٩٠ ألفاً من الخنازير وبه ٥٠ ألف فرس وبه مياه معدنية ومن المعادن الحديد والشب والفحم الحجري ومصنوعاته المنسوجات القطنية والصوفية والورق والسكر وأكثر أهالي هذه الولاية على مذهب البروتستانت

[ إسنور ] بكسر فسكون وكسر السين وضم النون مشبعة آخره راه فرضة من جزيرة الدايمرك واقعة في عرض ٥٦ درجة ودقيقتين شمالا وطول ١٢ درجة و ٣٨



دقيقة شرقاً ٥٠٠ وعدد سكانها ٨٠٨٩١ نفساً وهي ذات مرفأ جيد يقصده كثير من السفن وهي رائجة التجارة مع الاجانب وبها قلعة قرب المينا من بنيان فردريك الثاني بناها سنة ٩٨٧ ونحتها سراديب تسع ألف رجل وفي ساحة القلعة منارة يرى نورها من بعد ١١٣٠٠ قدما وصناعتها المنسوجات القطنية وصيد السمك

[ السيرا ] بفتح فسكون وكسر السين الممدودة ثم راء مفتوحة آخره ألف \* مدينة قديمة حصينة في ولاية من ولايات اسبانيا كانت العرب تسميها الجزيرة وهي واقعة على نهر شقر ٥٠٠ عدد سكانها نحو عشرين ألف نفس وهي خصبة التربة بها كثير من شجر التوت وفي أيام العرب كان لها اهمية تذكر

[ ألس ] ذكرها في الاصل ٥٠٠ وقال البستاني أيضاً \* هي مدينة في ولاية اليقنت من اسبانيا على مسافة ١٦ ميلا من مدينة اليقنت الى الجنوب الغربي واقعة على نهر ترافا على مسافة عشرة أميال عن بحر الروم ٥٠٠ وعدد سكانها مع المزارع المجاورة لها عشرون ألف نفس ويحيط بها من جميع غاباتها كثير من النخل وهو أكثر مزروعات أهلها ومن صناعتهم عمل الحصر والحبال وقد كانت سابقاً في أيدي الرومانيين ثم أخذها العرب ثم انتقلت الى الاسبانيول ولم تزل بأيديهم الى الآن

[ ألكرد ] بفتح فسكون مع اسكان الشين وضم الكاف واسكان الزاء آخره دال \* قسبة في لواء بايزيد في ولاية أرضروم على مسافة ٢٤ ساعة من مدينة أرضروم الى الشرق قرب نهر مراد جاي يقال لها أيضا طبراق قلعه قضاؤها يشتمل على ٩٧ قرية ٥٠٠ عدد سكانها نحو ١٤ ألف نفس أكثرهم مسلمون وبه عدة جوامع وعدة كنائس وجملة مكاتب

[ ألس ] قال في الاصل هو \* اسم جبل في ديار بني عامر بن صعصعة ٥٠٠ وقال البكري هو اسم عربي لموضع باليمن قال امرؤ القيس  
فلا ينكروني اني أنا ذا كم ليألى حل الحمي غولاً فالعسا

[ العرف ] بفتح فسكون ثم فتح الفين المعجمة واسكان الزاء آخره فاء مصحف عن الفرب \* اسم لأقصى مقاطعات البرنوغال الى الجهة الجنوبية بحدها المنيعجو واسبانيا



والاقيانوس الاثنتيني ٠٠ مساحتها ١٠٨٧٢ ميلا مربعاً ٠٠ وعدد أهلها ١٧٧٣٤٢ نسمة يروها عدة جداول ونهر وادي يانة الذي يفصلها عن إسبانيا ثم القسم الجنوبي من هذه الولاية جبلي مصخر قفر والباقي منها سهول ووديان خصبة بها كثير من أنواع الفواكه كالعين والعنب والنخل والبرتقان واللوز وأهم صادراتها هذه الفواكه والخمر والسمك وأكبر مدنها فادو وهي قصبتها وطبيرة ولاغس وكلها واقعة على الساحل الجنوبي وقد استولى على هذه الولاية العرب في القرن الثاني من الهجرة وجعلوها مملكة وسموها الغرب لوقوعها في الجهة الغربية من الأندلس وبقيت في يدهم الى القرن السابع ثم استرجعها الأفرنج

[ الله آباد ] أي مدينة الله ٠ ولاية في قسم من أقسام الولايات الشمالية الغربية من الهند الانكليزية ٠ موقع الولاية المذكورة بين ٢٤ درجة و٤٩ دقيقة و٢٥ درجة و٤٤ دقيقة من العرض الشمالي و٨١ درجة و١٤ دقيقة و٨٢ درجة و٢٦ دقيقة من الطول الشرقي ٠ مساحتها ٢٧٨٨ ميلا مربعاً ٠ وعدد سكانها نحو مليون ونصف وهي تقريباً مستوية السطح ويروها عدة أنهار ونهيرات أعظمها نهر الكنك وجنة ومن حاصلاتها القطن والقنب والذرة والأفيون والنبيلة والسكر والملح ولها قسبة باسمها واقعة عند ملتقى نهر الكنك بنهر جنة في عرض ٢٥ درجة و٢٦ دقيقة شمالاً وطول ٨١ درجة و٥٥ دقيقة شرقاً وهي تبعد ٧٥ ميلا عن بنارس ٠٠ وعدد سكانها نحو ٦٥ ألف نفس واسمها عند الهنود براغايا وهي عندهم من أقدس الأماكن ويحج اليها كل سنة جم غفير ليستعموا عند ملتقى النهرين المذكورين وبها آثار قديمة وخرابات وقلعة قديمة حولت حصناً وجعلت مركزاً حربياً للهند العليا وبها بساتين جميلة ومعابد لوثنيين وجامع كبير للمسلمين وعند انقسام امبراطورية دلهي استولى عليها وزير اود سنة ١١٦٧ ثم أخذها منه الانكليز بعد سنتين

[ أير ] بفتح أوله وكسر ثانيه مشدداً ومدوداً آخره راء ٠ ولاية من ولايات فرنسا في الاقليم المتوسط ٠ مساحتها ٧٢٣.٩٨٢ أكتاراً ٠ وعدد سكانها ٣٩٠.٨١٢ وهي ذات هواء رطب وأنهار كثيرة وأراض خصبة خصوصاً الواقع منها قرب الأنهار



الكبيرة وحاصلاتها الحنطة والشعير والشوفان والغنم وهو بها كثير تبلغ مساحة  
كرومه ١٥ ألف أكتار ويرسل قسم منه الى باريس وحيواناتها كثيرة خصوصاً  
الغنم وخبوطها جيد ومعادنها الحديد والمغنيس والأشمنون ونحوها وأحوال الزراعة  
فيها أحسن من أحوال الصناعة وبها جملة معامل وأنهارها صالحة لجريان السفن وسمكها  
رائج جداً يصدر منه كميات وافرة

[ المانيا ] \* مملكة من ممالك أوروبا الوسطى \* يحدها شرقاً روسيا وبولونيا وغرباً  
جمهورية فرنسا وهولنده وبلجيكا وشمالاً الدانمرك وبحر البaltic وبحر الشمال وجنوباً  
النمسا وسويسره وهي دولة حريرية من الدرجة الأولى  
مساحتها ٤٥٠٠٠٠ ألف كيلو متر أو ٢١١٠٠٠ ميل مربع ومساحة مستعمراتها  
في الجزائر الاوقيانوسية وافريقية وشرق الصين نحو مليون ميل مربع

بحارها وخليجاتها \* هي محاطة بالبحر البaltic من الجهة الشمالية وبالبحر الشمالي  
من الشمالية الغربية ومن خليجها خليج لوبيك وخليج داتريك وخليج ستين وكلها  
صادرة من البحر البaltic وخليج هامبورغ وهو صادر من البحر الشمالي وليس بها إلا  
بوغاز واحد وهو ترعة كيل التي حفرت قريباً في سنة ١٣١٣ هجرية وكان فتحها باحتفال  
عظيم اشتركت فيه جميع دول أوروبا وهي تصل البحر الشمالي بالبحر البaltic وطولها  
٦١ ميلاً وعمقها ٢٩ قدماً واتساعها ٨٥ قدماً وأعظم اتساعها ٢٠٠ قدم

جزائرها \* بها جملة جزائر صغيرة أشهرها جزائر بحر الشمال وهي جزيرة  
هليوغولنده وجزيرة نوفرک وفوهر وسيليت وروم ثم جزائر بحر البaltic وهي  
جزيرة امادن وروجين

أنهارها \* يتخللها جملة أنهر صادرة من جبالها الوسطى وجبال آلب أعظمها نهر  
الدانوب وهو أكبر نهر في أوروبا بعد نهر ولغا وطوله ١١٠٠ ميل ينبع من جبل  
الغابات السوداء ويخترق في جريانه ممالك المانيا والنمسا والمجر ورومانيا ويصب في البحر  
الأسود وهو النهر الذي عليه المعول في الحركة التجارية في جميع الجهات التي يخترقها  
وهو مستعد لحمل السفن الكبيرة ثم نهر الرين وهو يصدر من جبال سويسره يجري



٤٦٩ ميلا في ألمانيا ويصب في بحر الشمال ونهر امس وطوله نحو ٢٠٠ ميل ونهر وزر وطوله مع نهر ورا ٤٠٠ ميل ويصب في بحر الشمال ونهر آلب وهو ينبع من جبال بوهيميا ويصب فيه جملة نهيرات طوله داخل الامبراطورية الألمانية ٥٠٠ ميل وهو يصب في البحر الشمالي قرب ميناء هامبورغ ونهر اودر وهو يصدر من جبال سوديت وطوله في ألمانيا نحو ٥٠٠ ميل يتقابل في سيره مع جملة نهيرات ثم يصب في البحر البaltic ونهر فيستول وهو يخرج من جبال النمسا ويخترق روسيا وبولونيا وطوله في الامبراطورية ١٥٠ ميلا ويصب في بحر البaltic ونهر نيامن ومخرجه من البلاد الروسية ويصب في كورنخ بألمانيا وقد جعل بين الانهر الكبيرة عدة ترع تصل بعضها ببعض الا ان أكثرها دون الترع الاميركانية ٠٠ وبجيرانها كثيرة لكنها لا أهمية لها تستحق الذكر

جبالها ٠٠ ألمانيا الشمالية عبارة عن سهول رملية واسعة عكس ألمانيا الوسطى فان أرضها جبلية تخترقها الجبال من شرقها الى غربها وأشهرها جبال سوديت من الجهة الشرقية وجبال جيات وغابات بوهيميا وجبال نورينج من الجهة الشمالية ثم جبال هارن وجبل الفيل في الانحاء الغربية ٠٠ وأما ألمانيا الجنوبية فهي عبارة عن هضبة ارتفاعها أقل من ٥٠٠ متر تمتد فيها جبال جورا وغابات السوداء من الغربية وجبال آلب من الجنوب ثم جبال نورينج وهي ممتدة من حدودها الغربية وتفصلها عن فرنسا

هواؤها ٠٠ هواؤها على العموم معتدل ومع ذلك هو مختلف قليلا باختلاف المواقع من قربها من خط الاستواء أو بعدها وارتفاعها أو انخفاضها ونحو ذلك فمثلا ارتفاع الحر في الدرجات السفلى من العرض يلطفه ارتفاع الموقع ٠٠ والبلاد الواقعة في السهول الكبار كالألمانيا الشمالية معرضة للرياح الرطبة الواردة من الغرب والجنوب الغربي فلذا لم يكن سلما كهواء ألمانيا الوسطى وأقصى درجات الحرارة في البلاد الواقعة في شمالي الالب ٩٥ فوق الصفر وأقصى درجات البرد ٣١ تحته ٠٠ وبالجملة هواؤها نقي سليم غير مساعد على انتشار الامراض حتى الوبائية فانها في هذه البلاد خفيفة الوطئة بالنسبة لغيرها

حيواناتها ٠٠ من حيواناتها البرية الابل والارنب والفنك والتعلب والهمستر والمرتن وغنق الارض وابن عرس واللوترا وغير ذلك ٠٠ وللصيد قوانين مشددة تمنع اتلاف



هذه الحيوانات • ويكثر فيها تربية الغنم والخيول والبقر والماعز واخنازير • وبها كثير من البغال والحمير • والطيور الجارحة الكبيرة قليلة الوجود فيها • أما الدجاجية منها فكثيرة في جميع الجهات الامبراطورية وليس فيها من الحشرات الا القليل ويكثر السمك البني والبلثم في جميع انهارها وبركها أما السومون فلا يوجد الا في الانهر الكبيرة ويوجد في نهر الالب أنواع من الاستورجيون والحمار والانكليس ويوجد السمك المنقوش في جميع الانهر الجبلية ويوجد الشاح والسردين في بحر البلطيق والبحر الشمالي ويوجد القوقع بقرب سواحل سلسويغ وكستين والصدف في بعض الانهر الداخلية ودود الحرير قليل فيها

نباتاتها وزراعتها • • أغلب اراضيها في غاية الخصب وأخصب اراضيها البطاح الواقعة على سواحل البحر الشمالي خصوصاً بعد ما حازته من التحسين الصناعي فصارت تنبت جميع النباتات المنخضة بالمنطقة المعتدلة كالقمح والشعير والشيلم والبطاطا والفول واللوبياء والذرة والدخن واللفت والخشخاش والايسون والحبة السوداء والكتان والقنب والزعفران والتبغ وحشيشة الدينار والشمندور وغير ذلك وكذا تكثر بها الفواكه كالتمراج والعنب والدراقن والتين • • وأشهر حاصلاتها القمح وغلته السنوية نحو ٢٢ مليون أردب • • أما كرومها فهي ممتدة الى ٥١ و ٣٠ من العرض الشمالي تبلغ مساحة اراضي زراعتها نحو ٣٠٠ ألف فدان وهي أكثر البلاد زراعة في البنجر الذي يستخرج منه مبالغ وافرة من السكر • • ومساحة غاباتها تقدر بنحو ٤٢ مليون فدان • • أما جهة بروسيا وايالة هانوفر فان اراضيها رملية سخلة كثيرة المستنقعات

معادنها • • هي من البلاد الغنية بأنواع المعادن الا ان ذهبها قليل الوجود والفضة كثيرة في هرتس وجنوبي وستفاليا والحديد موجود في أكثر السلاسل الجبلية وأجوده حديد وستفاليا وأزاس ولورين وبروسيا وأجود أنواع القصدير في ارض جبرفا ويكثر الرصاص في سكسونيا وساكن • والزنك في سيسليا • والملح كثير في أغلب ولاياتها الى درجة تزيد عن حاجة أهلها وأكبر معادنه في بروسيا وستفاليا وسيليسيا العليا وسكسونيا وكذا الفحم المعدني وقد بلغ مقداره في بعض السنين نحو ٨٠ مليون



طونولاته وهو قليل في الجهة الشمالية الغربية الا انه يوجد فيها بدله مقدار كبير من الطرب ومن معادنها أيضاً الكبريت وملح البارود والشب والزاج والجص والعباشير والفرافيت والرخام والكهرباه وهي موجودة في جهات مختلفة وهي من أغنى ممالك الدنيا في المياه المعدنية من جميع أنواعها

صناعاتها ٥٠ أما معاملها فهي أقدم المعامل الأوروبية ومنذ القرن السابع الهجري اشتهرت بصناعة اللبوسات والمسوجات والآنية الزجاجية والفخارية وفي القرن الثامن أقيمت فيها حجلة معامل حريرية وفي سنة ١٢٠٨ أنشئ فيها أول معمل للورق وفي القرن التاسع اشتهرت بعمل الساعات وفي القرن العاشر أنشئت فيها المطابع وكان لتجارها وراج عظيم الا انها في الحروب الفرنسية تأخرت فيها الصناعة ثم عادت الى مقامها الاول ولا زالت راقية بازدياد الى الآن وبالجملة هي في الايام الاخيرة مدودة من دول أوروبا الكبرى في الصناعة ومصنوعاتها رائجة في أغلب أنحاء الدنيا لحسنها وبخس ثمنها وهي من الدول التجارية الكبرى وناني دولة تجارية لانكلترا ومناظرة لها في الاسواق الأوروبية وغيرها وبذلك جعلت قدر تجار انكلترا حتى أوجست خيفة من مستقبلها وأنخذت التدابير اللازمة لحفظ شرف الاولوية في تجارتها ولا زالت دائرة تجارتها آخذة في الاتساع وأشهر المواد الصادرة منها السكر والمسوجات والمشروبات والآلات البخارية والاواني الزجاجية والخزفية وأنواع الحلوى والاسلحة والاستحضارات الطبية ونحو ذلك مما قدرت قيمته بنحو ١٦٢ مليوناً من الجنيهات وبلغت قيمة الوارد اليها من البضائع الاجنبية ٢١٦ مليوناً من الجنيهات

طرقها وسككها الحديدية ٥٠ هي كثيرة الطرق والمعابر كبقية الممالك الأوروبية المتقدمة وأغلب أنهارها قابلة لسير السفن ونقل البضائع والركاب وهي أول دولة أوروبا في كثرة السكك الحديدية ويبلغ طولها نحو ٢٨ ألف ميل وقد أنفقت حجلة من التفرامة الحربية التي أخذتها من فرنسا في مد السكك الحديدية ولذا هي في أمان على تجارتها ومواصلتها الداخلية مدة الحرب

معارفها ٥٠ العلوم والمعارف راقية فيها بصورة مدهشة في جميع جهاتها والتعليم



فيها جبيري لمن بلغ من العمر سبع سنوات ذكراً أو أنثى وبها من المدارس الكلية نحو ٢٧ مدرسة تدرس جميع أنواع الفنون العصرية مع النجاح ونفقات الحكومة في طرق نشر المعارف تبلغ نحو ستة ملايين من الجنيهات أما المدارس الصغيرة والمكاتب فكثيرة جداً والقارئ من الاهالي تسعون في المائة ومعارفها الفلسفية لا يناظرها فيها أحد من الدول الأوروبية أصلاً واللغة الرسمية فيها هي اللغة الالمانية وهي من أعظم لغات أوروبا وأرقاها في العلوم والمعارف وتآليفها العلمية والفلسفية والادبية والدينية أكثر من غيرها ويتكلم بها خمس سكان أوروبا تقريباً وهي لغة عموم أهالي السلطانية ما عدا سكان المقاطعات البولونية فانهم يتكلمون بلغتهم الأصلية والصقالية يتكلمون بلغة السلو دياتها ٥٥ في ألمانيا مذهبان سائدان وهما مذهب البروتستانت ومذهب الكاثوليك الرومانيين والمذهب النازب هو الاول وهو ديانة سكان المانيا الشمالية ويدين به نحو الثلثين والثاني سائد في الممالك الجنوبية والغربية من الامبراطورية وهو مذهب نيك السكان وبها نحو نصف مليون من اليهود والحرية الدينية مطلقة في جميع أنحاء المملكة روتها ٥٥ قدرت روتها في بعض السنين الأخيرة بسبعة آلاف وثلاثمائة مليون من الجنيهات فيخص كل ألماني منها ١٤٦ جنياً ولو وزعت أموالها الذهبية والفضية والورقية على أهاليها لكان نصيب كل واحد منهم نحو ٣٥١ قرشاً وفي البنك الالمانى ذهب وفضة بقيمة أربعين مليون من الجنيهات وفي الاهالي نحو ١٠٥ غنى تبلغ ثروة الواحد منهم نحو مليون من الجنيهات وماليته ضعيفة بالنسبة لانكثرا وفرنسا فانه لا يرسنه الا ويظهر في ميزانيتها عجز فالضيق مستحکم وضارب أطنابه في أغلب جهات الامبراطورية ولا قدرة للبلاد في تحمل ضرائب جديدة على حاصلاتها وصناعاتها ولذا نجد حكومتها اذا اضطرت للتسروع في موضوع يحتاج للنفقات الباهظة تعتمد في اجراءه على الاقتصاد والاقراض دائماً ودخل الحكومة السنوى يبلغ نحو ٦٥ مليوناً من الجنيهات وخرجها كذلك الا ان ديونها لا تحس فيها بالنسبة لغيرها حيث انها لا تزيد عن ٩٢ مليوناً من الجنيهات وأيضاً يوجد عندها ثلاثون مليوناً من الجنيهات مدخرة من ضرامة حرب فرنسا أعدتها لطارئ يفضي الى الاحتياج الفجائى



بحريتها التجارية والحربية ٥٥ لها القوة الثالثة أو الثانية في الاستعداد البحري التجاري وعندها من السفن التجارية والشراعية ما يزيد عن ٨٠٠٠ سفينة محمولا نحو ١٧٥٥٠٠٠ طن ومحمول سفنها البخارية وحدها ١٤٤٣٠٠٠ طن ولا زالت بحريتها في رفق كل سنة وبحريتها العسكرية لم تكن سابقاً مستعدة لمضاهاة غيرها من الدول الكبرى الا انها الآن ناهزت الدخول في رتبة الدول البحرية الكبرى حيث صار عندها ما فيه الكفاية من السفن والمدركات الحربية التي كثير منها من العررز الجديد وفي بحريتها نحو ٣٢ ألف نفس من العساكر وميزانية البحرية يزيد على الثلاثة ملايين من الجنيهات جيشها البري ٥٥ يبلغ الجيش الألماني في وقت السلم أكثر من ٥٥٠ ألف جندي مشاة وفرسانا ومدفعية وفي وقت الحرب يمكنها ابصاله الي سبع ملايين وزيادة منهم أربعة ملايين متمرنون والباقي تحت التمرين قيله انها في أثناء الحرب يمكنها أن تدعو اليه ٣١٥ مقاتله من كل ألف من رعاياها وجنودها منظمة على أحسن نظام وأبدع ترتيب فهي دولة حربية من الدرجة الأولى وما حازنه قوادها من البراعة في الفنون الحربية الحديثة بقضى بحسن مستقبلها

حكومتها ٥٥ هي إمبراطورية دستورية وهي مؤلفة من أربعة ممالك و ٢١ دوقية وأمارات صغيرة وولايات مستقلة ومدن حرة وإيالة الألزاس واللورين وقد سن نظامها في ١٦ أبريل سنة ١٨٧١ ميلادية وجعل فيها مجلسان أحدهما مجلس الاتحاد الألماني المسمى ( بنوسرات ) وتنتخب أعضاؤه الحكومات الألمانية سنويا بنسبة سكانها والثاني مجلس النواب واسمه ( ريشستاغ ) وأعضاؤه معينون بالانتخاب والاقتراع لمدة ثلاث سنين والمجلس الاول ينظر في المواد التي يراد عرضها على الثاني وفي كل حكومة داخلية في النخلف الألماني مجالس نيابية مستقلة تنظر في مطالب البلاد الخاصة بها لكنها غير مستقلة عن روسيا في الادارة المالية والعسكرية والخارجية وللإمبراطورية كلها ثلاثة وزراء أحدها للمالية والثاني للعسكرية والثالث للخارجية ومن حقوق الإمبراطورية الخاصة به هي إشهار الحرب وعقد الصالح وربط المعاهدات وتعيين السفراء ولكن كل ذلك بمشورة المجلس الأول



ملكها ٥٥ هو الآن الإمبراطور غليوم الثاني وُلد في سنة ١٢٧٦ هجرية وجلس على كرسي المملكة بعد موت والده الإمبراطور فريدريك سنة ١٣٥٦ وهو ثالث إمبراطور للسلطنة الألمانية الحالية وقد اشتهر بعلو همته وقوة نشاطه وكثرة حذقه واعتناؤه في شؤون السلطنة حتى قيل أنه لا ينام أكثر من خمس ساعات في اليوم والليله وهو بارع في كثير من العلوم والمعارف الحديثة خصوصاً في الفنون الجميلة كالنقش والتصوير والموسيقى وله مهارة عجيبه في العلوم السياسية حتى أنه بقوة دهاءه استجلب قلوب الفرنسيين وجذب عقولهم الى محبته واستولي على عواطفهم حتى جعلهم يرمقونه بعين المؤدّة والمحبة وصار له شأن عندهم ومثل ذلك يستحق أن يذكر

سياستها ٥٥ مما هو معلوم ان فرنسا قبل حرب السبعين كان لها الصوت الأول ويدها حسام القوة والصولة والكلمة النافذة والأمر المطاع في أغلب العاصره دون بقية الدول الأورباوية وذلك بسبب الوحدة الحالية القائمة من الاشتراك الجنسى المركب من وحدات عنصرية ثلاثة الدم والأخلاق والأموال الوطنية وهي الرابطة القوية التي لا تنحل إلا بقوة محللة لها مفرقة لأجزائها ولم يكن في فكر فرنسا خطور بإمكان وجود هكذا قوة فعالة تسطو على قوتها وتخل التصاقها وتفرق جمعها الذي هو كروح يجسد واحد حتى دارت عليها الدائرة الحربية الألمانية التي أسقطتها من أوج العز الى حضيض النذل ووضعت شأنها بين الدول وحطت قدرها ومقامها في مجتمعهم واستلمت ألمانيا زمام تلك السطوة وحسام تلك القوة وصار لها الصوت الأول في المجمع الدولي والكلمة النافذة والفكرة السامية في العالم السياسي وحازت من جميع ذلك ما لم يخطر ببال بل التي كانت نغرها الآمال وتترقب نوال هذا المقام هي روسيا خصوصاً بعد ضعف المتحاربين إلا أنها لسوء حظها بقيت خائبة الأمل لم تر من مقصدها سوى الفشل إلا أن قوة دهاء ألمانيا وحسن سياستها أسكتتها وحالت بينها وبين مقصدها وشغلها عن ذلك بشعوبيات أخرى تقابل استلامها ذلك الصوت الأرفع ثم بذلت غاية جهدها واستعملت كل ما يأسنها حتى استنقام أمرها ثم خيفة من فلتات السعد شدت أزرها بالأحقاد الثلاثي بينها وبين إيطاليا والنمسا وقامت بوظيفة التفرد السياسي في أوروبا وما



يشهد بشدة مهارتها ودهائها جذبها للعناصر التي يتركب منها جسم الاتحاد الالمانى وربطها له ربطاً وثيقاً بسلسلة واحدة مع ما في ذلك من الصعوبات البالغة حد النهاية في الشدة وكيف لا وقد آلفت بين عناصر كثيرة متضادة ووحدت الكلمة بين عدة ممالك وجملة امارات كل واحدة منها مبالغة بالطبع للتفرد وحب الاستقلال وإيّاك أن تشبهها بإيطاليا في قضية هذا التوحيد فان إيطاليا سحقت الملوك والممالك من شعوبها المنفرقة ومحقت قوّة سلطونها ودكت جبال همّتها فلم تبق لها قومية تقوم بها ولا هيكلها تظهر به في دائرة الوجود وأما المانيا فنزعت نفسها عن مثل هذا الفعل بل ضمت جميع تلك الممالك مع بقاء شتاتها في الوجود واطلاق زمام الحرية لها متوجّهة باستقلالها تفعل ما تريد غاية الأمر انها ربطت نفسها بالاتحاد الجندي والمالي وناهيك من الصعوبة ما في ربط نحو خمسة وعشرين مملكة وامارة كل واحدة منها حريصة على اختصاصها وحب استقلالها طبعاً ولا يقال حينئذ هي بذلك وطيدة الأمل بالسلامة من النوائب أمينة الخوف من سوء العواقب لا تخشى على جسم الأمبراطورية دخول جرثومة مرض ولا تبالي بأي عارض عرض فأني داع للاتحاد الثلاثي لانا نقول هي مع ذلك كله لها حسابان مستقبل مهم وهو انه اذا دعاها داع لحرب مع دولة من الدول هي لا تدري هل تبقى جميعتها ثابتة على وحدة الحال والكلمة أم يعرض لها ما يدعوها للتفرق لاسبابها عند وقوع مشكل فان موافقة عشرين مجلساً على أمر مشكل ليس سهلاً ومن ثم يكون الخطر خصوصاً ومن أقرب ما يكون انه اذا فرض وقوع حادث حربي مع فرانساً أو روسيا ان تبث الدولة المحاربة داخل هذه الجمعية جرثومة الفساد للتفرق وتضمن في مقابلة ذلك لكل مملكة استقلالها الذاتي والراحة من متاعب القتال فهلا تكون بذلك العواقب وخيمة على المانيا أم لا وهل لها حينئذ دواء يشفيها من مرضها القتال ويحفظ لها روح حياتها الا قوّة التحالف الثلاثي أو الركون لدولة أخرى ذات قوّة واقتدار ثم من المعلوم ان تونيق عرى الارتباط بوجه كامل الانتظام لا يمكن الوصول اليه إلا بتوسيع نطاق الموارد المالية ولذلك جنحت الى سلوك سبيل الاستعمار فاستعمرت أملاكاً واسعة في إفريقيا والصين وأخذت في ترقية تجارتها وتعزيز قوّة عسكريتها برية وبحرية وقامت



يحفظ الاتحاد الداخلي و سطوة السياسية الخارجية . . أما سياسة المانيا الحاضرة فهي  
 حفظ الرابطة الاتحادية مع دول التحالف ثم التعاقب مع روسيا والنودد لفرانسا  
 وتحسين العلاقات معها مع بذل الجهد في السعي وراء ترقى الزوة الأهلية بالنجارة  
 والاستعمار . . وأما تقسيماتها السياسية . . تنقسم امبراطورية المانيا الي ثيف وعشرين قسماً  
 منها ٢٣ حكومات ملكية و ٣ جمهوريات أما الحكومات فثها أربعة ممالك وهي مملكة بروسيا  
 ومملكة بافاريا وسكسونيا وورتمبرغ وست غرنديقيات وهي هس ردمستادت ومكلنبيرغ  
 شورين ومكلنبيرغ ستريلتس وسكس ويمر والدنبرغ وخمس دوقيات وهي برنويك  
 وسكس ميتنجن وسكس كوبرغ غوتا وسكس التبرغ وانهل وسبع امارات وهي  
 شورتسبرغ سوندوشوسن وشوارتسبرغ رودلستادت ولبي دتمولت وشمبرغ لبي وولدك  
 ورويس القديمة ورويس الجديدة وثلاث مدن حرة وهي لوبك وبريمن وهمبرغ  
 وولاية الزاس ولورين

( ١ ) مملكة بروسيا . . هي أكبر حكومات المانيا وأشدّها قوّة وأعظّمها بأساً وهي  
 مع كونها غير خصبة فالزراعة فيها متقدمة جداً وبها جملة ترع متصلة بأنهارها وبها عدة  
 مناجم للحديد والفحم الحجري وغير ذلك . . ومساحتها نحو ١٣٤.٥٢٨ ميلاً مربعاً  
 وأهلها نحو ٣٢ مليوناً من الأنفس أغلبهم يدين بمذهب البروتستانت والباقيون بالمذهب  
 الكاثوليكي وتنقسم الادارة الى أربعة عشر ولاية كبيرة . . وهي براندبورج ومركزها  
 مدينة برلين وهي العاصمة الامبراطورية ومن أجمل المدن الاوروبوية موقعها على نهر  
 سبره وبها مدرسة كلية من الدرجة الأولى وجملة معامل لنسج الأقمشة والخزف الصيني  
 وسكب المعادن وهي ثالث المدن الأوروبوية نفوساً فان عددهم ١٦٦٠٠٠٠ نسمة ثلثهم  
 من الالمان والباقي من الاجانب ومن المدن التي تذكر بهذه المملكة مدينة سباندو  
 وهي مدينة صغيرة محكمة بها جملة معامل نارية ثم مدينة بوتسدام وبها السراي الامبراطورية  
 ومعامل كثيرة للأسحة ومدرسة لأبناء العساكر المعجزة وعدة سرايات جميلة لأمرآة  
 المانيا ثم مدينة فرانكفورت الواقعة على نهر أودر وهي مدينة تجارية مهمة وبها جملة  
 مساكب للحديد . . وبروسيا الشرقية وهي مقاطعة خصبة التربة كثيرة البحيرات والغابات



أشهر مدنها كوينسبرج بها مدرسة كلية وعدد أهلها ١٧٠٠٠٠ نفس ومدينة دانزيك  
 وهي مدينة تجارية واسعة التجارة في الحبوب والأخشاب وبها معامل لتقطير الأرواح  
 وعدد أهلها ١٢٥٠٠٠ نسمة وبوزن وهي ولاية من ولايات بولونيا القديمة من المدن  
 الشهيرة بهامدنة بوزن وهي شهيرة بمعاقلها وحصانة حصونها وهدد سكانها ٧٢٠٠٠ نسمة  
 .. وسيليسيا وهي ولاية من أعظم سكان بروسيا سكاناً وأكثرها ثروة بها عدة معامل  
 ومناجم غنية في الفحم والحديد والرصاص والزنك وأحسن مدنها برسلو بها كلية وجملة  
 معامل صناعية وهي أعظم بلاد أوروبا تجارة في الصوف .. وبوميران وهي ولاية واقعة  
 على سواحل البحر البaltic خصبة الأراضي واسعة المراعي كثيرة الأغنام ومن مدنها  
 مدينة ستين وهي ميناء تجارية مهمة حصينة بها عدة معامل لبناء السفن .. وساكسن  
 وهي ولاية جيدة التربة راقية في الزراعة وعاصمتها ماجه بورج وهي مدينة عظيمة جداً  
 سكانها ٢١٠٠٠٠ ومن مدنها مدينة هال بها مدرسة جامعة وستفاليا وهي مدينة  
 مشهورة بكثرة مناجمها وكثرة بطها وخنزبرها وأشهر مدنها مونستر ودورتمونه  
 .. والرّين وهي مقاطعة كثيرة السكان والمعامل الصناعية وبها من المناجم الحديد  
 والفحم الحجري وصنائعها في غاية التقدم وأكثر مصنوعات الحرير والأقمشة القطنية  
 يخترقها نهر الرّين الحامل للسفن الكثيرة الكبيرة لنقل مصنوعات إلى الجهات الألمانية  
 ومن المدن الشهيرة بها كولونيا وبها من الأهل ٢٩٠٠٠٠ نفس وبها عدة معامل  
 لاستخراج الأرواح العطرية وعدة معاصر لتكرير السكر وهي في غاية من الحصانة  
 .. ومدينة اكس لاشابل وهي مدينة قديمة كانت عاصمة الأمة الجرمانية وعمل  
 تنويج ملوكها وبها مرقد الأباطور شارلمان المشهور وبها بنايع معدنية كثيرة ومدينة  
 كويلنس وهي مدينة مستحكمة .. وهو هنزلرن وهي ولاية بها من المدن الشهيرة  
 هو هنزلرن وهي منشأ ملوك بروسيا وهس ناصو وهي ولاية جبلية كثيرة المياه المعدنية  
 ومن مدنها كاسل وهي مدينة جبلية في غاية الظرافة والإحكام .. وفرنكفورت مورمين  
 وهي ولاية مشهورة راقية في حسن الصناعة والتجارة سكانها نحو ١٨٥٠٠٠ نسمة ..  
 وهانوفر وهي ولاية مسطحة الأراضي خصبة التربة كثيرة المراعي ومن مدنها هانوفر







البروتستانتى وأشهر مدنها ستوتجرات وهي العاصمة عدد أهلها ١٥٠٠٠٠٠ نسمة وصناعتها في غاية التقدم وبها قصور ملوكانية باذخة وأبنية شامخة وجملة حدائق غناء ومنزهات فسيحة فيحاء وتجارها واسعة جداً خصوصاً في الكتب ومدينة توينجي وبها مدرسة جامعة شهيرة ومدينة أولم وهي من المدن المحكمة

( ٥ ) بادن الكبرى ٠٠ هي غرندوقية موقعها بين جبال الغابات السوداء ونهر الرين كثيرة الغلال والفواكه والخمور والتبغ تصنع بها الساعات الخشبية والادوات البيتية وعدد أهلها ١٥٠٠٠٠٠ نسمة وحكومتها دستورية ومذهب ثلثي أهلها الكاثوليكي وعاصمتها كالسروج وهي مدينة ظريفة عدد أهلها ٨٠٠٠٠٠ نفس وبها مقام الغرندوق صاحب الايالة ومن مدنها هولبيرج وبها مدرسة كلية شهيرة وسراي عامرة ومدينة بادن وهي المشهورة بالمياه المعدنية ومدينة فريبورغ وبها مدرسة جامعة

( ٦ ) هس دار مستاد ٠٠ وهي غرندوقية مكونة من مقاطعتين بهما من السكان أكثر من المليون والمذهب المعتقد بها غالباً هو البروتستانتى والحكومة بها دستورية وهي راقية في الصناعة والتجارة والزراعة وناجحة في الفنون غاية النجاح والعاصمة دارمستاد وهي من المدن الشهيرة بالصناعات سكانها ٦٠٠٠٠٠ نسمة ومدينة أوفنياك وهي مدينة مهمة تجارة وصناعة ثم مدينة ميالس وهي من أعظم مدن أوروبا الحربية وبها مولد غوتنبرج مخترع فن الطباعة ثم مدينة وورم وبها تمثال القسيس لوتيروس مخترع ومؤسس الديانة البروتستانتية

( ٧ ) ساكسويما ايزناتش : هي غرندوقية واقعة في غرب مملكة ساكس ومؤلفة من عشر مقاطعات منفصلة عن بعضها بها من السكان نحو ٣٥٠٠٠٠٠ نسمة كلهم داثون بالمذهب البروتستانتى ومركزها مدينة أويما بها جملة جمعيات علمية ونشراتها الجغرافية شهيرة ومدينة ايزناتش وهي مدينة ظريفة بها قصر وارنبورج الذى سجن به لوتيرمدت عشرة أشهر لما حاول اصلاح الدين المسيحى وتأسيس المذهب البروتستانتى

( ٨ ) الدنبورغ ٠٠ وهي غرندوقية واقعة بين هانوفر والبحر الشمالى وعدد سكانها نحو ٣٧٠٠٠٠٠ نفس أكثرهم معتقون المذهب البروتستانتى وبها كثير من أصا



- اخيل وأشهر مدنها أوبرستين وهي مدينة ظريفة زاهرة تصنع بها الاحجار الكريمة
- (٩) مكلمبورغ شويرين : وهي غرندوقية واقعة بين ولاية هانوفر والبحر  
البالطيق بها من السكان نحو ٦٠٠٠٠٠ نفس مذهب جميعهم البروتستاني وعاصمتها مدينة  
شيفرين ثم مدينة رdstوق على البحر البالطيق وبها مدرسة جامعة
- (١٠) مكلمبورغ استرلينس : وهي غراندوقية صغيرة مركزها مدينة نوسترلس  
وسكانها نحو ١٠٥٠٠٠٠ نفس
- (١١) كوبورج جونا : وهي دوقية صغيرة ذات اماره سكانها نحو ٢٠٠٠٠٠٠  
نفس مذهبهم البروتستاني ومركز ادارتها مدينة كوبورج ومن مدنها الشهيرة جونا وهي  
مدينة شهيرة بعلومها الجغرافية
- (١٢) ساكس آلتنبورغ : وهي دوقية واقعة في شرق ساكس الكبيرة مقر  
ادارتها آلتنبورج وعدد اهلها ١٧٥٠٠٠٠
- (١٣) ساكس مينجن : وهي دوقية واقعة في شمالي مملكة باويرة مركز ادارتها  
مدينة مينجن وعدد سكانها ٢٢٠٠٠٠٠ أغلبهم بروتستانيون ومن مدنها الشهيرة بلدة  
هيلد بور هوزن
- (١٤) انهات : وهي دوقية واقعة على نهر آلب وحكومتها صغيرة سكانها نحو  
٢٤٥٠٠٠٠ نفس ومن أشهر المدن بها مدينة دهبو وبرنبورج وكهون وأخص صادرات  
هذه الحكومة هو الملح
- (١٥) برنسويك : وهي دوقية واقعة في جنوت هانوفر عدد اهلها ٣٧٥٠٠٠٠  
اسمة ومركز ادارتها برنسويك
- (١٦) ليب دتمولد : وهي اماره واقعة بين رستفاليا وهانوفر سكانها نحو ١٢٥٠٠٠٠  
نفس ومقرها مدينة دتمولد
- (١٧) شمبورج ليب : وهي اماره واقعة في جنوب هانوفر وبها من السكان نحو  
٤٠٠٠٠٠٠ نسمة ومركزها مدينة بوكبورج
- (١٨) والدك : وهي اماره واقعة بين حكومتى هس ووستفاليا سكانها نحو



٦٠٠٠٠ نفس ومركزها مدينة أرولسن ومن مدنها الشهيرة كورباخ وبيرمونت وبها كثير من المناياح المعدنية

( ١٩ ) شوارزبورغ ريدولستاد : هي أمانة صغيرة أهلها نحو ٨٥٠٠٠ وأشهر مدنها رودلستاد وهي عاصمتها

( ٢٠ ) سوندرشوزن : هي أمانة صغيرة على نهر آلبى عدد أهلها ٧٥٠٠٠ ومركز ادارتها سوندرشوزن

( ٢١ ) و ( ٢٢ ) ريس جريس ودروس شليس : وهما أمانتان مركز الاولى منهما مدينة جريس الصغير ومركز الثانية مدينة تشر وهي مدينة صناعية وعدد سكانها نحو ١٧٥٠٠٠ نسمة

( ٢٣ ) لويك الحرة : وهي مدينة واقعة على نهر تراف على مسافة سبعة أميال من مصبه في بحر البaltic وهي مركز للتجارة من بلاد الروسيا وشمال أوروبا ومقر ادارتها لويك وعدد سكان الجميع ١٧٠٠٠٠

( ٢٤ ) برين الحرة : هي مدينة واقعة على مصب نهر ويرز تصدر منها أغلب المنسوجات الالمانية وترد اليها واردات البلاد الخارجية وعدد أهلها ١٩٥٠٠٠ نفس ( ٢٥ ) هامبورغ الحرة : هي مدينة واقعة على بعد عشرة أميال من مصب نهر الآلب ومن أكبر مدن المانيا بها كثير من الصنائع المفيدة وجميع الاشغال المالية والتجارية رائجة بها ومركزها مدينة هامبورغ وسكانها نحو ٤٧٥٠٠٠

( ٢٦ ) الازاس واللورين : هي الولاية المستحصلة من فرنسا بعد حرب السبعين يبلغ مقدار سكانها نحو ١٦١٠٠٠٠ نسمة جميعهم من الاصل الالمانى باللغة الالمانية ومذهبهم كاثولوكي وغاية ما فيهم من البروتستانت ٢٣٠٠٠٠٠ وهي بلاد كثيرة المعادن يكثر بها الفحم الحجري والحديد وحجر الرخام وجبالها كثيرة الغابات وبها كثير من المناياح المعدنية وبها عدة مساكب معدنية ومعامل للمنسوجات وبها مدرسة جامعة من الدرجة الاولى وزراعتها راقية أعلى درجة من التقدم والافتان وصناعاتها في غاية الرواج وهي ثلاث مديريات ومركزها ستراسبورج وهي العاصمة وهي معدودة من مدن أوروبا الحرة ( ٤٨ - منجم أول )



ومن مدنها موهاوس وكولمار وهما مدينتان شهيرتان بالتقدم الصناعي ثم مدينة هس وهي  
من المدن الحربية المنبعا

أجناسها . . تنقسم الامة الالمانية الى ثلاثة أقسام كبيرة . أحدها السكندينايفيون  
وهم سكان أسوج وزوج ( ماعدا لابونيا ) وجزائر الدانمرك وشبه جزيرة جتلند  
• وثانيها القوط أو الفوت أو الغضط وكانوا منقسمين الى شرقيين وغربيين وقد انقضوا  
• وثالثها الالمانيون الاصليون وهم منقسمون الى شماليين وجنوبيين وأكثرهم في المانيا  
وهولندا وانكلترا والولايات المتحدة الامريكانية والمستعمرات الانكليزية والقوط  
استوطنوا سندينافيا قبل القرن الرابع وفي القرن الثاني قبل الميلاد تغلب الالمانيون  
على غربي أوروبا ووسطها وكانت أول مهاجراتهم من شبه جزيرة شميريا فسمي المهاجرون  
بشميري وفي التاريخ نفسه هاجر قسم آخر من بلاد البلطيق فسما تونون . . وقسم نايطس  
الالمانيين الى ثلاثة أسباط وجعلهم نسل ثلاثة أولاد لمانوس بن نوسكو الذي اتخذ  
الالمانيون إلهاً فاول الاسباط الانغيثونه وهم الذين أقاموا بقرب البحر وثانيها الهرميونه  
الذين أقاموا بأواسط البلاد وثالثها الاستيفونه وهم باقي الالمانيين ثم اتحاد الامم الالمانية  
أمر قديم جداً وأقدم اتحاداتهم اتحاد السويشة واتحاد الشاروشه واتحاد المركومني وكانت  
منازل البانافة على ضفتي الرين ومساكن الاوية قرب كولنيا ومنازل التريشيزه قرب من  
تريشز ومنازل التريزية في هينو والفنيجيونه بقرب ورمس والنيميتة بقرب سبير والتريبتونشة  
في الزاس والهسيون بين الرين وألبي والاوسيبية الى شمالي الالبي والسيغمبره والتشكتيرة  
بين روروسينغ والشاروشه حول هرنس والبركتيرة في وستفاليا والتشامافة والانفريثارية  
في شمالي مايقدم والفريسية والشوشه على سواحل البحر الشمالي والهيرولة والروجية  
على سواحل البحر البلطيق والصكسون بقرب نهر الي الاسفل والانفلة الى الجنوب  
الشرقي منهم والنفوبردة الى الضفة الغربية من النهر المذكور والمركومني بجانب العلونة  
ثم في بوهيميا والكودي الى شرقيهم وكان في سيليسيا السيمونة والبيجية والبرغنديون  
فستولا ولا امكان لتحديد بلاد كل من هذه الامم بالتدقيق حيث كونها لم تكن ثابتة  
في جهة مخصوصة ولا مواطن معلومة . . أما انجلاء الالمانيين والسلاف والقتنة والهوننة



والاقتارة إلى الجنوب فابتدأ في القرن الثالث للميلاد وكانت نتيجة اندفاع الرومانيين عن القسم الجنوبي من المانيا الا أن اندفاع الامم الشرقية عليهم أجبر نحو نصف رجالهم الى الاغارة على الامبراطورية الرومانية فاقسموا جنوبي أوروبا وأخلى القوط من فسدالة وهيرولة وروجية وغبيدة والانة وسويقة والتفوبرديين وبرغنديين وفرنكة جميع البلاد الالمانية تقريباً فاستولت الامم السلافية والغنية على الاقطار العامرة وأبدو لالمانيين في كثير من المواطن أما الامبراطورية القوطية التي أقيمت بجانب الطونة بعدا خروج القوط من البلاد البلطيقية ففتحها الهوننة وبعد موت أطبلا انقسم القوط ثانياً الى شرقيين وشماليين فسار الاريك بالغربيين الى ايطاليا نحو سنة ٤٠٠ وقادهم أتولف خلفه الى اسبانيا وتجنسوا بالجنسية الرومانية وسار ايتودوريك بالشرقيين الى ايطاليا سنة ٤٨٩ فأقام هناك امبراطورية قوية استولى عليها البيزنطيون بعد وفاته ولم يبق من القوط بعد الحروب الطويلة التي أقاموها الا بقايا قليلة اختلعت بأثم أوروبا فطمس ذكرها كرور الايام أما البرغنديون فتقدموا نحو الرين والنكر ثم تطرفوا الى الغلبة الرومانية فأقاموا بين الآر والرون وأنشأوا هناك امبراطورية عليهم عليها الفرنكة نحو سنة ٥٣٤ وهم أيضاً تجنسوا بالجنسية الرومانية وتقدم الفندالة من الاودر والستولا الى داشيا وفي أوائل القرن الخامس فتحوا اسبانيا ثم سار بهم جنسريك الى أفريقية فأنشأوا بها امبراطورية عليهم عليها بليسايريوس سنة ٥٣٤ وبذلك كان انقراضهم وفي القرن الخامس والسادس للميلاد تحركت ثلاث قبائل ألمانية وهم الجبنة والأفلة والصكسون فاجتازت البحر الشمالي واستوطنوا الجزائر البريطانية ثم أخضعوا سكانها السابقين فصارت الرين والوزر أكبر أوطان العناصر الالمانية الخالصة وأكبر الأمم التي بقيت في الوطن القديم هم الصكسون والثورنخيون والفرنكة والبافارون الا أنهم كانوا في خوف شديد من غارات السلاق وتمكن شارلمان من رد الوندرة الى الفستولا والسرية الى الاودر والتسخة الى الى جبال كربات السفلى والكروانة الى سبالاتو من دلماسيا وخرب العرب امبراطورية الفيسيقوط واستولت امبراطورية الفرنكة على باقي الولايات الالمانية الرومانية الا قليلا منها في ايطاليا ٠٠ وفي القرن التاسع الميلادي صار الالمانيون



أمة واحدة مؤلفة من عدة أمم وأخذوا في النمو والتقدم وفي عهد أوثو الاول قامت الامبراطورية الالمانية وفي أثناء ذلك أتى السكندينيافيون الساحل الشمالي من قارة امريكا واستوطن قسم منهم جزائر بريطانيا وفرنسا ثم ساروا الى ايطاليا وأنشأوا بها امبراطورية الصقليتين وفتحوا انكلترا ١٠٦٦ ميلادية ثم بعد أوثو الاول بقيت الحروب متتابعة مدة طويلة وتبادلت الامبراطورية جملة أنواع من المذكورين الى القرن الثالث عشر وفيه بطل التمييز بين أجناس الالمانيين في الامور السياسية الا أنهم لم يزالوا من جهة لغاتهم وعاداتهم منقسمين الى خمسة أقسام الاول الجنس الصكسوني وأكثره في المنخفضات الشمالية الغربية من ألمانيا والثاني الجنس الفرنسي وهو يمتد من نختلبرغ الى تريفز ومن هس الى الالب الرومية والثالث النورنيجيون وهم بين جبال نورنيجيا وجبال هراتس والرابع السواييون وهم بين نكر الاوسط وجبال الالب وبين الرين الاعلى وأوغسبرغ والخامس البافاريون وهم بين أوغسبرغ وفينا وبين نختلبرغ وتيرول وتوجد أمم جرمانيون من السلس القديم قاطنون في سويسره وهولانده والتيرول واستيريا وبعض بوهيميا وانكلترا وايكوسيا السفلى وشمالي فرنسا لا يقل عددهم عن ٢٥ مليوناً الا أنهم غير داخلين في الاتحاد الالمانى

أخلاقهم وعاداتهم ٠٠ الالمانيون قوم عرفوا بعلو الهمة والنشاط وقوة الاقدام وغاية التبصر والتأني والرسومخ والفتنة والشجاعة والبسالة ودقة السياسة ولولا فقرهم بالنسبة لأمم أوروبا لدانت اسطوتهم بقية الامم وفي أوروبا سبع وعشرون عائلة ملكية منها سبعة عشر من الالمانيين

تاريخها ٠٠ ألمان الذي هو اسم لأمة مخصوصة وألمانيا الذي هو اسم لبلادهم مأخوذة من اسم الألمانة وهم بعض قبائل جرمانية حربية متحدة حاربهم الرومانيون في عهد كراكلا وكانوا مستوطنين أطراف نهر الرين ثم حاربهم كراكلا سنة ٢١٤ بدون طائل ثم حاربهم سقيروس وغيره فلم يتمكنوا من الاستيلاء عليهم وبقيت سطوتهم تزايد الى ان خضعوا للفرنك في أيام كلوفيس سنة ٤٩٦ ثم استولت الفرنك على الاقسام الشمالية من أراضيهم وجعلت الباقي منها دوقية سميت بألمانيا نسبة اليهم ثم سمي القسم



الشرقي منها بسوايا ولذا تسمى اللغة السواوية من اللسان الالمانى بالالمانية نسبة اليهم وكان الالمانيون القدماء طوال القامات شقر الشعور زرق العيون أشداء محبون للاستقلال ولعين بالمستلذات كلفين بالمسكرات والالعب وكانت مههم الصيد وتربية المواشى واستعمال السلاح وكانوا منقسمين الى أشراف وأحرار وعبيد يحترمون نساءهم وشيوخهم ويكرمون أهل العفة والمروءة وكان لهم كهنة وشعراء وبقاع مقدسة وكانوا يعبدون أصنافا من الآلهة والجيايرة وكانوا يعتقدون خلود النفس أو البعث الى ولها لا وكانت قرابينهم الحيوانات الآلهة كالتخيل وأحيانا كانوا يقربون من أبناء جلدتهم وأكثر معيشتهم كانت في قرى صغيرة حقيرة أو كواخ واسعة يسكنها جملة عوائل منهم وكانوا نحو نيف وخمسين قبيلة كلها خارجة عن حدود البلاد التي سماها الرومانيون بالمانيا الاصلية أما البلاد التي فتحها الرومانيون في جنوبي الطونة وغربي الرين وجعلوها ولايات وسموها ألمانيا الأولى فكان معظم سكانها من غير الالمانيين الحقيقيين بل كانوا قبائل يغار عليهم الالمانيون في أكثر الاحيان . قال بعض المؤرخين أخبار ألمانيا السابقة على عصر الرومانيين تكاد أن تكون مما طواه الزمان وقد كان الرومانيون قبل عهد يوليوس قيصر يكادون لا يعرفون شيئا من أحوال الأمة المنتشرة في شرقي الرين وشمالى الطونة مع ان بعض القبائل الألمانية كانت أغارت على الامبراطورية الرومانية في نحو أواخر القرن الثاني قبل الميلاد ولما فتح الرومانيون الغلبة بلغهم ان في عبر الرين أمة كبيرة تقيم في منازل ثابتة وكانت اذ ذلك تحسب متوحشة لمخالفتها قوانين التمدن التي كانت سائدة في ذلك العصر ثم لما حاول الرومانيون الاستيلاء على الالمانيين كسروا شر كسرة وأجلاهم عنها ارمينيوس رئيس أمة الشاروشة سنة تسعة للميلاد ثم حمل عليها جرمانيكوس فلم يحصل كذلك على نتيجة وتاريخها من ذلك الوقت الى حين انحسارها بامبراطورية كلوئيس الفرنكية غير منتظم الثبوت حيث بعضه بروايات مبهمه والبعض الآخر مرتبط بتاريخ الامبراطورية الرومانية ومن خلفاء كلوئيس شارلمان أو كارلوس الاكبر الذي ملك من سنة ٧٧١ الى سنة ٨١٤ ميلادية المشهور بالقوة والسياسة كان قد أخضع الصكسون وهو الذي لقبه البابا وأهل رومية بالامبراطور الرومانى وقد



امتدت مملكته من نهر ابرة في أسبانيا الى نهر الي في الشمال الشرقي ومن نهر رآب من هنكاريأ شرقاً الى ماوراء بوفي ايطاليا وبعد آتمام خضوعهم أكرههم على التدين بالنصرانية وأقام لهم أسراء وجعلهم اقطاعات ثم لازالت تتداولهم الايادي الى تاريخ سنة ٩١٢ ميلادية وحينئذ تأسست الامبراطورية لمانيا بمعرفة كونراد الاول للدفاع عن القبائل الجرمانية واستدامت الى سنة ١٨٠٦ لما انحلت السلطنة الجرمانية واتحدت بمالكها الغربية وعقدت المحالفات المعروفة باتحاد الرين حيث انضمت عدة ممالك ألمانية بعضها الى بعض تحت حماية نابليون الاول فنزل الامبراطور فرنسيس عن التخت الألماني وبذلك تم انحلال الامبراطورية الألمانية وأكثر المدن اذ ذاك خسرت استقلالها ووضع نابليون عليها حكما قساة فصارو يسوسون الرعايا بالجور والظلم وحكموهم حكما صارما جر على البلاد ويلا شديداً وصادروا أهلها مصادرة لا تطاق والمبالغ التي جمعها نابليون من المانيا تحت برقع الضرائب والاعانات بلغت مئآت من الملايين ثم بعد سقوط نابليون انحلت تلك المعاهدة وتبدلت بغيرها ورجعت البلاد الى استقلالها بتحالف النمسا وروسيا وبروسيا وأسوج وبريطانيا الكبرى وذلك في سنة ١٨١٥ وصار الاتحاد مؤلفاً من أربعة وثلاثين حكومة كل مملكة منها مستقلة في داخلها الا انها خاضعة لمجلس يعقد في فرانكوفرت لسن النظمات للحكومة الداخلة في الاتحاد الجرمانى وبسبب ذلك الارتباط كانت كل دولة منها مجبورة على مساعدة الأخرى في الشؤون الحربية ودام ذلك الى سنة ١٨٦٦ أما المجلس فكان مؤلفاً من وكلاء ليس لهم الا القليلة على ثبات سلطتهم وهم صم الآذان عن مطالب الأمة فكان ذلك المجلس آلة قبيحة وخيمة للعظام السياسية وفي التاريخ المذكور اضطرت نيران الحرب بين بروسيا والنمسا وانتصرت فيها الأولى على الثانية فانسحبت النمسا من المعاهدة الجرمانية وأسست بروسيا اذ ذاك معاهدة تعرف بمعاهدة ألمانيا الشمالية فتحالفت معها احدى وعشرون دولة من الدول الجرمانية وأما البقية فعقدت ست منها معاهدة تحت رئاسة ملك بافاريا وتعرف بالمعاهدة الجنوبية وست ضمنها بروسيا الى أملاكها وحالفت بروسيا بقية الممالك الألمانية على الهجوم والدفاع وفي خامس عشر كانون الاول (ديسمبر) التأم في برلين مجلس لوضع



قانون اتحاد جديد عرض على مجلس المبعوثين الألماني الشمالي الذي التأم في ٢٤ شباط ( ففريه ) سنة ١٨٨٧ ميلادية قبله المجلس المذكور بقرار ٢٣٠ صوتاً ضد ٥٥٣ وجعل ملك روسيا رئيساً للاتحاد فأقام بسمرك كلشلياراً له ونفذ القانون الاتحادي وكانت الممالك الألمانية الجنوبية قد عقدت مجالس حرية للتوفيق بين نظام عساكرها ونظام عساكر روسيا وأعلن أغلب الألمان الشماليين بأنهم قد اتفقوا جميعاً على محور واحد وظهر من الحكومة البروسيانة ثبات عظيم على مصادمات الشقاق التي حدثت في ذلك الوقت وقد حاول نابوليون التداخل في المصالح الألمانية وعاقد اتحاداً فلم يتمكن وقاومته روسيا بكل شدة وأعلن بسمرك بأن دولته لا تعترف بحق لفرنسا في التداخل في المصالح الألمانية وفي أغسطس تقابل نابوليون وامبراطور النمسا فظن الألمان ان هذا التقابل تهديد للألمان فاعلن بسمرك وقال ان حسيات الألمان الوطنية تأتي مداخلة دولة أجنبية في مصالحها وبقية ألمانيا الجنوبية غير راضية بسياسة روسيا الاتحادية وراغبة عن أحكامها ثم في سنة ١٨٦٩ ميلادية عرض تاج الملك في أسبانيا على البرنس ليوبولد وهو هنزولرن فرفضه فطلب نابوليون من روسيا أن تضمن له عدم تقدم أحد من بينها لطلب تاج الملك فتقابلت طلبه هذا بالاحتقار فاغتاز نابوليون بذلك غيظاً شديداً وبوقته شهر الحرب عليها وكان ذلك في ١٩ تموز ( جويليه ) سنة ١٨٧٠ ميلادية وبعد وقائع كثيرة هائلة كانت الدائرة على نابوليون في هذه الحرب المشؤمة وسقطت من عرش العز الى أرض الذل وفاز الألمان بنصر ميين وعز دائم ثم أخذت نيران القتال بالمعاهدة الصلحية التي عقدت في فرساليا في ٢٦ شباط ( ففريه ) سنة ١٨٧١ ميلادية وقد اشتركت في هذه الحرب جميع الدول الألمانية الشمالية والجنوبية الا النمسا ولما رأته الحكومات الألمانية الجنوبية الفوز العظيم في هذا الحرب والنجاح الذي لم تكن آمالها تصدق بحصوله خصوصاً وقد أمنت من خطر كبير كانت تخشاه لولا الظفر في هذه الحرب وأيقنت ان السبب القوي في ذلك انما هو سطوة الاتحاد وقوة الاعتماد عدلت عما كانت تبديه من مقاومة الاتحاد الألماني تحت رئاسة روسيا ٥٠ ثم في ١٥ تشرين الثاني ( نوفمبر ) سنة ١٨٧٠ ميلادية تعاهد الاتحاد الألماني الشمالي وبادن وهس



على انشاء اتحاد ألماني كبير وفي ٢٣ منه انضمت اليه بافاريا بموجب معاهدة وفي ٢٥ منه انضمت اليه ورتمبرغ وفي ٣ كانون أول طلب بافاريا من ملك بروسيا أن يعيد على ألمانيا منصب الامبراطورية ويتقلده بنفسه وأغلب الحكومات صدقت على الطلب وفي ٩ منه عرضه الكيشليار على مجلس المبعوثين نيابة عن ديوان الاتحاد فقرر في اليوم الثاني أن يسمى الاتحاد الألماني بالامبراطورية الألمانية وان يلقب ملك بروسيا بامبراطور ألمانيا وفي ١٨ كانون الثاني احتفل ملك بروسيا في فرساليا بإعادة المنصب الامبراطوري وفي ١٤ نيسان أثبت المجلس المذكور قانون الامبراطورية الألمانية وفي ٤ ايار بدأ العمل بموجبه وفي ١٠ ايار عقدت المعاهدة النهائية في فرنكفورت وفي ٩ حزيران أعلن بضم الازراس واللورين الى ألمانيا ومع هذا كانت موجودة جملة أحزاب سياسية مضادة لثبات الامبراطورية وتحاول تفويض أمرها لحزب الكاثوليك الذي هو أقواها ففي أول مجلس افتتح قدموا عرضة للامبراطور التمسوا منه بها وقاية سلطة البابا فلم توافقه على ذلك بقية الاحزاب ورفض طلبه بأكثرية عظيمة ثم اشتد الخلاف في ذلك بينه وبين الحكومة الامبراطورية وغلب على الافكار ان الهياج الديني الحاصل في الولايات الألمانية الكاثوليكية ناشئ في الاكثر من قبل اليسوعيين فحكم مجلس المبعوثين وديوان الاتحاد بان تفضل أديرتهم وأديرة باقي الرهبانات فأخذت الحكومة في اجراء هذا الحكم وقفلت الأديرة فلما رأته الكاثوليك ما حل بهم عقدت أساقفتهم مجلساً كبيراً في فلده ونشكوا فيه من هذا الاضطهاد وعليه ألقى البابا خطاباً ندد فيه على ما أجرته الحكومة الألمانية من سوء المعاملة للكاثوليك فقطعت الحكومة الألمانية ما كان بينها وبين السابا من العلائق حتى صاروا في ذلك الوقت كدولتين متعاربتين واشتد الخلاف في ممالك بروسيا وضربت الحكومة على الاساقفة غرامات باهظة وقطعت أغلب الرواتب المعينة لخدمة الدين والكنائس الا انه لما فشت هذه المسألة وصار لها قلاقل في المجالس الأوروبية تنازل الحكم الامبراطوري عن التشديد في هذه المسألة وانتظم الامر

سكانها ٠٠ بلغ عدد السكان الالمانيين على بعض التقاويم نحو ٥٣ مليوناً من



الأففس وتقدر سكان مستعمراتها بنحو ستة ملايين أنفس وتزيد سكان ألمانيا كل سنة بنحو مليون ومعدل مواليدها في السنة ٤٥ في الألف ووفياتها ٢٨ في الألف وهي تعد مزدحمة بالسكان بالنسبة لأغلب سكان أوروبا وكل ميل مربع من بلادها يقوم بسكن ٢٢٢ نفساً وكل سكان ألمانيا من الألمانين الا أهالي بروسيا الشرقية فانهم من الصقالبة

[ لينا ] بكسر فسكون وكسر الميم الممدودة وفتح النون آخره ألف \* بلدة انكليزية في ساحل الذهب من افريقيا موقعها على مصب نهر بياه في عرض ٥ درجات و ٥ دقائق شمالا وطول درجة واحدة و ٢٠ دقيقة غربا عدد أهلها ١٥ ألف نسمة والدينة القديمة كبيرة الا انها قليلة الانتظام وأكثر أهلها صيادون ومنهم تجار وبحوار المدينة أبنية جميلة ومزارع متقنة وأراض مشجرة وقد كان الهولنديون استولوا على هذه البلدة في سنة ١٥٤٧ هجرية ثم تخلوا عنها للبرتغاليين بعد أربع سنين وفي سنة ١٢٨٩ انتقلت منهم مع باقي أملاك الهولنديين في الساحل المذكور الى حكم بريطانيا في أثناء الحرب التي جرت بينها وبين اسنقى

[ ألتد ] بفتح أوله وثانيه واسكان النون آخره دال \* ارخبيل في البحر الباطيني بين ٥٩ درجة و ٥٥ دقيقة و ٦٠ درجة و ٣٢ دقيقة من العرض الشمالي و ١٩ درجة و ٢١ دقيقة من الطول الشرقي وهو مؤلف من ٢٠٠ جزيرة صغيرة والمعمور منها ٨٠ جزيرة فقط والبقي منها مهجور \* مساحتها نحو ١٥٠ كيلو مترا مربعا \* و عدد أهلها نحو ١٦ ألف نسمة وهم اوسوجيون الاصل بارعون في فن الملاحة والصيد وزربية الماشية وهم قانعون بحيرات أراضيهم مكتفون بنتائج صنائعهم واخلاقهم الاستقامة وسلامة التبة وعدم التعدي والظلم ولكنهم فارو الهمة عتاة كثيره الخصام وينابيع أراضيهم قليلة ولكن بحيراتهم كثيرة واغلب اسطحها صخرية ومن محصولاتها القمح والشعير بما يكفي لمقطوعة الاهالي ولسانهم الاسوجي وهم حسان القامات شداد البنية وقد كانت هذه الجزائر لطوائف من أهلها القدماء وهم الفينيون أو اللابونيون ثم في القرن الرابع عشر الميلادي استولى عليها اسوج ثم انتقلت الي روسيا في الثامن عشر ( ٤٩ - منجم أول )



وهي بيدها الآن وأكبر تلك الجزائر جزيرة الند التي سمي بها الارخبيل كله . ومساحتها تبلغ نحو ٢٨ ميلا مربعا : وعدد أهلها ١٠ آلاف نفس ولها في ساحلها الغربي مرفأ من أجود مرافي تلك الجهات ومن جملة حصونها القديمة قلعة بومرند بقرب العرف الجنوبي الشرقي من الجزيرة نفسها

[ الوتيان ] بفتح أوله وضم ثانيه مشبعا واسكان الناء المثناة فوق وفتح الياء المثناة تحت الممدودة آخره نون ٥ جزائر واقعة بين الاسكا ومكثتكا فاصلة بين بحري بيرين والاقيانوس الباسيفيكي الشمالي وهي بين ٥١ درجة و ٥٦ درجة من العرض الشمالي و ١٦٣ درجة و ١٨٨ درجة من الطول الغربي : ومساحة جميعها ٦٣٩١ ميلا جغرافيا مربعا : وعدد أهلها نحو ٥٠٠٠ نفس والمظنون أن الارخبيل كله مكون من مواد بركانية مندفعة من قعر البحر وهو كثير الجبال يبلغ ارتفاع كثير منها نحو ٦ آلاف قدم ومعظمها بركاني واكثر سواحله غير منبسطة فلم يمكن دنؤها الا من بعض الجهات وبعض تلك الجزائر خصبة التربة يزرع فيها الفت والجزر والملفوف والبطاطا ونبت فيها اعشاب لتربية ماشيتهم الا انها ليس بها اشجار خشبية الا القليل وهو اؤها رطب ومعدل الحرارة السنوية بها من ٣٦ الى ٤٠ وسكانها أشبه بهنود أمريكا الشمالية في اللون والعادات والاخلاق وكانوا سابقا مولعين باللهو الا انهم لما أكرههم الروس على التخليق بأخلاقهم والتسدين يدينهم اقبلوا نوعا من شؤونهم الاصلية ومعظم مهنتهم الصيد وتجارتهم الفراء . أما لسؤهم فأقل كسلا من رجالهم وأعظم اقداما على الاشغال الشاقة حرقهم عمل الحصر والزنايل [ اليسيوم ] بكسر أوله وثانيه واسكان السين وضم الياء المشبعة آخره ميم ٥ هو عند

الرومانيين واليونانيين مقر السعداء بعد الموت وكان أكثرهم يجعل ذلك المقر في الاقاليم العليا من الجو والبعض الآخر يجعلها تحت الارض حيث تغيب الشمس وذهب أو ميروس الي ان ذلك سهل في أطراف الارض يعيش فيه الناس بدون تعب ولا كسر ولا هم ولا غم ليس فيه حر ولا برد ولا يسقط فيه ثلج ولا مطر ولا يهب فيه رياح مزعجة ولا زوابع وهو اؤها رطب لطيف منعش دائم المهبوب ذو دوى لطيف . وقال ايسيدوزوس انه نفس جزائر السعادة في الاوقيانوس واستقر اعتماد تلك الاجيال مستمرا على هذا الاعتقاد الي



أن قرر نبداروس وغيره من الشعراء انه تحت الارض وان مروجها كثيرة الانهار باسقة  
الاشجار زاهية الازهار لا تنموج لانهاره ولا دوي وهو اژه عطري الراححة منعش  
للسعيد دون الشقي وازهاره تزهو ثلاث مرات في السنة وهي ملتفة على شكل ضفائر  
مستحسنة وهي لسكانه ابي زينة واقراسه اصائل كريمة لا شغل فيه ولا هم ولا اعباب  
بل شغل أهله الحديث واللهو والالعباب وان سكانه يلقون هناك فضائل أعمالهم وان  
الحاكم في تلك الارض هو راذا منتوس . . . وقال غيره ان الحاكم فيها خرونوس وان بنتوس  
وامثاله مقيمون فيها وكذا نحا نحو هذا فرجيليوس في الفصل السابع من قصيدته  
المعروفة بانبيذة الا أن فرجيليوس ذهب الا أن الانفس لم تقم هناك أكثر من ألف سنة  
[ أليقنت ] بفتح أوله وكسر ثانيه مشبهاً وفتح القاف وإسكان النون آخره تاء  
• قسبة ولاية باسمها في اسبانيا واقعة على جون يبعد ٢٣٠ ميلاً من مدريد الى الجنوب  
الشرقي . . . وعدد سكانها نحو ٣٢ ألف نسمة وهي بحسب موقعها قسبان . . . أحدها واقع  
على سفح جبل ارتفاعه ٤٠٠ قدم وفي قمته قلعة حصينة . . . والقسم الآخر واقع على  
ساحل الجون وهو بناء جديد وأبنية جميلة نظيفة وأهم صادراتها العنب واللوز والزيتون  
والزعفران والصابون والبوطاس والصوف والحريز وبها مستشفى ومعمل للسيكارات  
يشغل فيه ٤٥٠٠ بنت وهو تابع للحكومة وبها أيضاً ميدان لمصارعة الثيران يسع نحو  
١١ ألف نفس وقد فتح المسلمون هذه المدينة سنة ٧١٥ ميلاديه وجعلت امارة  
مستقلة مدة طويلة ثم أخذها منهم فردينند الثاني ملك قسبيلة سنة ١٢٥٨ ثم حصرها  
المغاربة من أهالي غرناطة ورموها بالكرات الحديدية النارية ولكن لم يظفروا بفائدة  
. . . وأما ولاية أليقنت فهي واقعة في الجنوب الشرقي من اسبانيا . . . مساحتها ٢٠٩٦  
ميلاً مربعاً : وعدد سكانها ٤٢٦،٦٥٦ نسمة ونصف هذه الولاية مؤلف من سلسلة  
جبال عالية لانباتها يتخللها براري خالية من المياه والشجر والنصف الجنوبي منها  
أكثره مستوحصب كثير الانبات لطيف الهواء والزراعة فيه جارية على قدم النشاط  
. . . ومن حاصلات هذه الولاية الملح المعدني والملح البحري والحريز والحبوب  
والفواكه وبها جملة أنهر أكبرها نهر سيفورا



﴿ باب الهمزة والميم وما يليهما ﴾

[ أمازون ] بفتح أوله وثانيه ممدوداً وضم الزاي مشبعاً آخره نون هـ هو أكبر أنهر الدنيا يجري الى الشرق من بلاد اندز الى الاقيايوس الاثنتينيكي وپروي نحو ثلث أمركا الجنوبية ويبقى أرضاً مساحتها نحو مليوني ألف ميل مربع وهو صادر من بحيرة لوديكوتشا في ١١ درجة من العرض الجنوبي و٧٣ درجة من الطول الغربي ويجري الى الشمال مسافة ٥٠٠ ميل وعند وصوله الى تخوم اكوادور يجري الى شرق الشمال الشرقي ويبقى مجراه الى أن يجتاز خط الاستواء وهو عبارة عن مجموع أنهر حيث يسب فيه نحو ٣٥٠ نهرأ ومياه مسافة ألفي ميل التي هي السطح الشرقي من جبال اندز من عرض ثلاث درجات شمالا الى عرض ١٩ درجة جنوباً تصب فيه ٠٠ وطول هذا النهر في نقطة مصدره الى بارا مع جميع تعاريفه ومنعطفاته يبلغ ٢٧٥٠ ميلاً ومعدل جريانه المتوسط ثلاثة أميال في الساعة و٠ وعمقه من ٤٢ قدماً الى ٣١٢ وعرضه في نونا على مسافة ٢٣٠٠ ميل عن البحر ثلاثة أرباع الميل وعند ملقاء نهر ماديرا ثلاثة أميال وأسفل سنترام عشرة أميال وعرضه عند مصبه مع عرض نهر بارا ١٨٠ ميلاً وهو كباقي أنهر خط الاستواء يفيض فيغمر بقاعاً متسعة وبيبلغ ارتفاع فيضانه من ٤٢ الى ٥٦ قدماً و٠ ومن عجائبه التي تحصل عند مصبه المد المتتابع وذلك يحصل قبل أن يهل الهلال وقبل أن يصير الهلال بدرأ بثلاثة أيام وهما الوقتان اللذان يبلغ فيهما مد البحر شأوه تبلغ المياه أعلى درجات ارتفاعهما في دقيقتين مع انه في غير هذين الوقتين لا يتكامل ارتفاعه إلا في مدة ست ساعات ويسمع ضوضاء ذلك المد الهائل على مسافة ستة أميال وتزداد كلما دنا فيرى حينئذ شبه رأس من الماء ارتفاعه من ١٢ الى ١٥ قدماً يتبعه نان مثله وهكذا وتنتشر هذه الجبال المائية وسط النهر كله وتتقدم بسرعة عجيبة فتمزق كل ما تلقاه فلا تبقى شجراً ولا تذر مدرأ ولون مياه القسم الأعلى منه أزرق أو زيتوني مخضر ولون القسم الأسفل منه أصفر يضرب الى السمرة وهو ملوئ جزائر وكثبان رملية وينفذ الى البحر كل ما يتضمنه ويحيط بواديه جبال اندز وهضاب غويانة



ومتوغر وسو ويغطي الأقاليم التي يتخللها غابات متسعة جداً وترتبطها في غاية الخصابة وأنواع نباتاتها لا تحصى وأكثرها النخل وسائر أنواع الفاكهة والخضرة وأنفع أشجارها شجر الكاوتشوك وشجر الجوز البرازيلي وغيرها والنهر المذكور مشحون بأنواع الأسماك المفترخة ومن حيواناته السلاحف والاليفانور والاناكندا وغيرها ويكثر في الغابات المنتشرة على ضفتيه حيوانات نديية وطيور وزواحف وكذا القرود والجاكوار والایل والأرمدیل والتابير وغيرها وأغلب جوانبه مأهولة ولا نظير له في جريان السفن فيه وتسهيله للمواصلات التجارية وتسير فيه السفن سيراً منتظماً وأهم صادرات قليمه الكاوتشوك والجوز الهندي والجوز المعتاد والقطن والجلود والنبغ وليف النخل والفول والنشا وشركة السفن السائرة فيه باع رأس مالها في بعض السنين نحو ثلاث ملايين ريال أمريكي

[ أماسية ] بفتح أوله وثانيه ومدوداً وكسر السين وفتح الياء المثناة تحت آخره ناه مهبوطه \* مدينة في آسيا الصغرى وقصبة قضاء باسهما في ولاية سيواس موقعها عند سفح جبل جانيك في واد جميل على ضفتي نهر يشيل ابرماق على مسافة ٥٠ ميلاً من صمصوم الى جنوبي الجنوب الغربي ٠٠ عدد أهلها نحو ٣٠ ألفاً وهي في عرض ٤٠ درجة و ٥٠ دقيقة شمالاً وطول ٣٣ درجة و ٤ دقائق شرقاً يحيط بها صحور عالية على بعض منها قلعة يونانية رمتها وأسلمها السلطان علاء الدين السلاجوقى والمدينة المذكورة حسنة البناء كثيرة البساتين يسقي بعضها بالنواعير والبعض الآخر يروى بالنهر وبيوتها من الحجارة لكن أزقتها عديمة الانتظام وتجارها رائجة يصدر منها الحرير الغير المنسوج والفوة وأنواع الحبوب والقطن ولواؤها يحنوى على عشرة أفضية عدد بيوتها نحو ٤٠ ألف بيت يسكنها نحو ٢٥٠ ألفاً أكثرهم مسلمون والباقيون مسيحيون ومن حاصلاته أنواع الحبوب والحرير وغيرها

[ أمريكا ] أو أمريكا أو أمريكيا أو أمركة \* هي رابع القارات الخمس الكبيرة من يابسة الكرة الأرضية وتسمى القارة الجديدة والدنيا الجديدة أو العالم الجديد سميت هذه القارة بأمركا نسبة لمكتشف قسم منها وهو أمركوس فسبوسيوف وإن كان الأولى



تسميتها كلومبيا باسم أول مكتشفها كريستوفورس كولومبوس وهي مركبة من قسمين كبيرين هما امركا الشمالية وأمركا الجنوبية مجموعهما كشبه جزيرتين متصلتين ببعضهما بواسطة برزخ

موقعها ٠٠ هي محصورة بين الأتلنطيك والهادي شرقاً وغرباً والأول يفصلها عن أوروبا والفرقية والثاني يفصلها عن آسيا وفيه الأقيانوسية

حدودها ٠٠ يحدها شمالاً المحيط المتجمد الشمالي وشرقاً الأوقيانوس الأتلنطيك وغرباً المحيط الباسيفيكي أو المحيط الهادي وجنوباً الأوقيانوس الأتركنيكي أو المتجمد الجنوبي فهي محاطة بالبحار من جميع جهاتها وهي ممتدة بين ٧٢ درجة من العرض الشمالي من شبه جزيرة يوتيا وبين ٥٤ درجة من العرض الجنوبي من رأس فوردوارد وبين ١٧٠ درجة من رأس البرنس دوغال و٣٧ درجة من رأس برانكو من الطول الغربي على اعتبار خط نهار باريس

شكلها ومساحتها ٠٠ هي بشكل مثلثين ممتدين من الشمال الى الجنوب قاعدة كل منهما في الشمال ورأسها في الجنوب يتقابلان بزوايتهما عند برزخ باناما وطولها من رأس البرنس دوغال الى باناما نحو تسعة آلاف كيلو متر ومن باناما الى رأس فوردوارد سبعة آلاف كيلو متر فيكون مجموع الطول ستة عشر ألف كيلو متر وعرضها من رأس البرنس دوغال الى رأس شارل ٨٠٠ كيلو متر ومن سان فرانسيسكو الى نيويورك أربعة آلاف متر ومن رأس بارينا الى رأس برانكو ٥٢٠٠ كيلو متر فتكون مساحتها والحالة هذه أربعة أضعاف مساحة أوروبا وأكبر من مساحة افريقية بثلاث واحد ونحو ستة أسباع مساحة آسيا

بجارتها ٠٠ يتكوّن من المحيط المتجمد الشمالي البحر القطبي بشمال كندا وبحر بفان بقرب جرونلندة ٠٠ ومن المحيط الأتلنطيك بحر هودسون بشمال كندا أيضاً وبحر خليج مكسيكا بين مكسيكا والولايات المتحدة ٠٠ وبحر أتيلا بين جزائر انيلا وأمركا الوسطى والجنوبية ٠٠ ومن المحيط الهادي بحر بهرنغ بين شبه جزيرة آسكا وآسيا وبحر أو خليج كاليفورينا أو الخليج الذهبي



سواحلها ٠٠ هي مختلفة باختلاف الجهات فالمحيط الاطلنطيكي أرض سواحله صحراء قاحلة في البرادور وجبلية متقطعة كثيرة التلُّسُّنات بين جزيرة الأرض الجديدة ونيويورك ومنحطة تغشاها المستنقعات من نيويورك الى مكسيكا وأمركا الوسطى كثيرة الجبال الصخرية في كلومبيا وقزويلا وكثيرة الانخفاض في جوياته الى ما بعد مصب الامازون ثم تصير جبلية نائياً في البرازيل ولا بلانا ثم مستوية خالية في يانا جونية ٠٠ ويبلغ عمق هذا المحيط ٨٧٠٠ متر في متوسط المسافة بين افريقيا وأمركا وسبعة آلاف متر في شرق اتيلا ورأس سان روك وخمسة آلاف متر في بحر اتيلا وثلاثة آلاف في خليج مكسيكا وتحتوي هذه البحار على كثبان رملية بحرية وجزائر مرجانية ٠٠ والمحيط الهادي أرض سواحله مكونة غالباً من جبال عظيمة الارتفاع وسفوح جبال كوديليرا انده أرضها منحطة غير صحية ويندر فيها وجود المواني التجارية ٠٠ ويبلغ عمق هذا البحر نحو ستة آلاف متر ضرب سان فرانسيسكو ونحو سبعة آلاف متر ضرب بيرو وأراضى سواحل المحيط المنجمد الشمالي قليلة الارتفاع كما انه قليل العمق على ما يظهر وفيه عدد عظيم من الجزائر التي الى الآن لم يصل الاستكشاف فيها الى درجة كافية في بيان حدودها وتفصيلها وبعضها بوغازات مغطات بالجليد دائماً

خلجانها ٠٠ يتكوّن من المحيط الاطلنطيكي خليج جس في جنوب بحر هودسون وخليج سان لوران بين كندا وجزيرة الأرض الجديدة وخليج فوندى المكوّن من شبه جزيرة اسقوسية الجديدة ثم خلجان دلاوار وشينايبك في شرق الولايات المتحدة ثم خليج كيبش في مكسيكا وخليج هوندوراس وموسكيتوس وداريان ومارا كايبو في أمركا الوسطى وبحر اتيلا ثم خليج مصب نهر الامازون شمال البرازيل وخليج مصب نهر لابلاتا في شرق حكومة لابلاتا ثم خليج سان مائياس وسان جورج في يانا جونية ويتكوّن من المحيط الهادي خليج جوياكيل في حكومة خط الاستواء وخليج بااما في كلومبيا وخليج كالفورينه في مكسيكا

بغازاتها ٠٠ أشهرها بوغاز بهرنغ بين أمركا وآسيا ثم البوغازات الموصلة البحر القطبي بالمحيط الاطلنطيكي كبوغازات ماك كلور أونبك وبارو ولنكاستر ثم بوغاز افوكس



وهودسون بين بحر هودسون والاتلنتيكي ثم بوغازات دافيس واسمت وكندي التي  
توصل بين الاتلنتيكي وبحر يغان والقطب الشمالي من غرب جرونلند ثم بوغاز بيل  
ايل بين البرادور وجزيرة الأرض الجديدة ثم بوغازات فلوريدة وبوقا كان بين شبه  
الجزيرتين المسميتين باسمها وجزيرة كوبه ثم بوغاز ماجلان في جنوب ياناجونية بين  
جزيرة الاحزان وجزيرة النار وبوغاز لومبير بين جزيرة النار وجزيرة الحكومات المتحدة  
جزائرها ٥٥ من جزائر المنجمد الشمالي جزيرة ايزلاندة وجزيرة جرونلندة  
التابعا للدانيمرك ثم جزائر البحر القطبي وأشهرها جزائر بنك والبرنس البرت  
وفيكنتوريا وكوكبورن وبغان وغيرها وكلها مغطاة بالنج الدائم وتابعة لانكلترا ٥٥  
ومن جزائر المحيط الاتلنتيكي الشمالي جزيرة الأرض الجديدة وجزائر رأس برتون  
والبرداروارد وجزائر برمودة التابعة لانكلترا ومنها الجزائر الواقعة بين أمريكا  
الشمالية والجنوبية وهي جزائر انبلة الشمالية كجزائر بهما التابعة لانكلترا وجزائر  
الجنوبية الشرقية التي منها جزائر الربح وجزائر تحت الربح التابعة لدول مختلفة وجزائر  
الوسطى التي أشهرها جزائر كوبه وبورتوريكو التابعة للولايات المتحدة وجامايكا التابعة  
لانكلترا وهابتي المستقلة ٥٥ ومن جزائر الاتلنتيك الجنوبي جزائر ماراجوفي مصب  
نهر الامازون وجزائر فلكنند وجزيرة المكومات التابعة لانكلترا وجزائر أرض النار  
ورأس هورن التابعة لايلانا وشيلي ٥٥ ومن جزائر المحيط الهادي جزائر ياناجونية على  
سواحل شيلي وجزائر جالاباجوس التابعة لحكومة خط الاستواء ثم جزائر فانكوفير  
والمملكة شارلوت التابعة لانكلترا ثم جزيرة ستكا وجزيرة كودياك وهما على ساحل آسكا  
وجزائر الأليوتيان التابعة للولايات المتحدة

ثم ولله الحمد الجزء الاول من كتاب منجم العمران في المستدرك على كتاب معجم  
البلدان وبليه الجزء الثاني وأوله الكلام على اشياء الجزائر من أمريكا











910.3:K45mA:v.1:c.1

الخانجر، محمد امين  
منجم العمران في المستشرق علي معجم

AMERICAN UNIVERSITY OF BEIRUT LIBRARIES



01046445

910.3:K45mA

v.1

الخانجي

910.3  
K45mA  
v.1



