







AMERICAN UNIVERSITY
LIBRARY
OF BEIRUT











بساتين عثمانية



المدرسة المصيرية

F
915.67
S96aA
c.1

اطليس

بغداد



للكبير احمد سوسنة

20

Handwritten text in Arabic script, possibly a title or header, located at the top of the page. The text is faint and appears to be written in a cursive style.

Handwritten text in Arabic script, possibly a main title or a significant phrase, located in the middle of the page. The text is faint and appears to be written in a cursive style.

Handwritten text in Arabic script, possibly a signature or a date, located in the lower middle section of the page. The text is faint and appears to be written in a cursive style.

اطلس

بغداد

لواضعه

الدكتور أحمد سوسة

حقوق الطبع والنقل والترجمة محفوظة

مطبعة دار الثقافة العامة
بغداد، ١٩٧١م - ١٩٥٢م

رسالة

في

معناها

عند منسوخها

المعنى

المعنى

فهرس الخرائط والمجالات

الصفحة	
١	المقدمة
٣٠٢	خارطة بغداد قبل المنصور أو منطقة بغداد في اواخر العهد الساساني وأوائل العهد الاسلامي
٥٠٤	خارطة بغداد في أول ادوارها العباسية ١٥٠-٣٣٤ هـ (٧٦٧-٩٤٦ م)
٦	فهرس الاسماء القديمة الواردة في خارطة بغداد في أول ادوارها العباسية
٧	مدينة المنصور المدورة
٩٠٨	خارطة بغداد في الدور البويهي ٣٣٤-٤٤٧ هـ (٩٤٦-١٠٥٥ م)
١٠	خارطة بغداد في الدور السلجوقي وأخر العهد العباسي ٤٤٧-٦٥٦ هـ (١٠٥٥-١٢٥٨ م)
١١	خارطة بغداد في العهد العباسي كما رسمها «لجستانج»
١٢	صورة بغداد في عهد السلطان سليمان القانوني كما رسمها نصحوالمطراقي سنة ٩٤٤ هـ (١٥٣٧ م)
١٣	صورة بغداد كما رسمها «تافرنيه» سنة ١٠٨٧ هـ (١٦٧٦ م)
١٤	خارطة بغداد كما رسمها «نيپهور» سنة ١١٨٠ هـ (١٧٦٦ م)
١٥	خارطة بغداد كما وضعها ورسمها «فيلكس جونس وكولنيكوود» سنة ١٢٧٠-١٢٧١ هـ (١٨٥٣-١٨٥٤ م)
١٦	خارطة بغداد كما وضعها ورسمها معالي السيد رشيد الخوجه سنة ١٣٢٦ هـ (١٩٠٨ م)
١٧	خارطة بغداد كما وضعها «سار وهرزفلد» في اوائل القرن العشرين
١٨	خارطة بغداد الحديثة حسب حدود امانة العاصمة
١٩	خارطة بغداد الحديثة والنواحي المجاورة
٢٠	خارطة محلات بغداد
٢١	جدول المساحات والسكان لمحلات بغداد
٢٢	خارطة محلات الأعظمية
٢٣	جدول المساحات والسكان لمحلات الأعظمية والكرادة الشرقية
٢٤	خارطة محلات الكاظمية
٢٥	جدول المساحات والسكان لمحلات الكاظمية
٢٧٠٢٦	خارطة سداد مدينة بغداد الواقعة من الفيضان وارتفاعاتها مع مستويات المدينة في مختلف نواحيها
٢٨	خارطة المواقع التاريخية لمدينة بغداد
٢٩	الملحق الأول - الخلفاء العباسيون وقوااريخ حكمهم في بغداد
٣٠	الملحق الثاني - المغول والفرس والترك وقوااريخ حكمهم في بغداد
٣٢-٣٠	الملحق الثالث - الحوادث المهمة في تاريخ بغداد

أَعَايَنْتَ فِي طُولِ مِنَ الْأَرْضِ وَالْعَرْضِ كِبْغَدَادَ دَارًا إِنِّهَا جَنَّةُ الْأَرْضِ
صَفَا الْعَيْشُ فِي بَغْدَادَ وَأَخْضَرَ عَوْدُهُ وَعَيْشُ سِوَاهَا غَيْرُ صَافٍ وَلَا غَضِ
تَطُولُ بِهَا الْأَعْمَارُ إِنِّي غَدَاءُهَا مَرِيٌّ وَبَعْضُ الْأَرْضِ أَفْرٌ مِنْ بَعْضِ

« عمار بن عقيل اليربوعي »

تسليم

كنت قد شرعت في العام الماضي في وضع كتاب يبحث عن خطط مدينة بغداد القديمة وعن اهم المواقع التاريخية فيها وكنت قد عززته بخرائط مفصلة تبين تلك المواقع كاتين الانهر والجداول القديمة لتلك المنطقة ، وقد اعتمدت في ذلك على المصادر الموثوقة بما في هذا الموضوع بالاضافة الى خبرتي الشخصية بشؤون ربي هذه البلاد ، غير ان بعض الاخوان المستحقين الى هذا الموضوع التفت علي في طبع الخرائط مستقلة قبل طبع الكتاب ، فوضعت هذا الاطلس تلبية لتلك الرغبة وسميته "اطلس بغداد القديمة" وقد رتبته الخرائط الواردة فيه حسب ادوارها التاريخية ، فالاولى تصور لمنطقة بغداد كما كانت عليه في اواخر العهد الساساني واول العهد الاسلامي ، اي قبل ان يقيم المصور مدينة المدورة هناك ، وفيها بيان لشبكة الانهر والحقول الزراعية ومواقع القرى في ذلك العهد ، ومن الواضح ان هذه الخارطة هي الاساس لدراسة تاريخ خطط بغداد ، والثانية تصور مدينة بغداد من تاريخ انشائها على عهد المنصور في سنة ١٥٠ هـ الى بداية الدور البويهي في سنة ٣٣٤ هـ (٧٦٧-٩٦٦ م) وفي هذا الدور بلغت المدينة اوج عزمها ونوعها ، والثالثة تصور العهد البويهي الذي يمتد من سنة ٣٣٤ هـ الى سنة ٤٤٧ هـ (٩٦٦-١٠٥٥ م) ، والرابعة تصور العهد السلجوقي و آخر العهد العباسي الذين يمتدان من سنة ٤٤٧ هـ حتى سقوط الخلافة العباسية في سنة ٦٥١ هـ (١٠٥٥-١٢٥٨ م) وقد وضع لكل من الخرائط فهرس يبين الاسماء القديمة الواردة فيها وهو على شكل دليل لتلك الاسماء بالنسبة الى المربعات التي تقع فيها . وفي الاطلس عدة خرائط تاريخية وضعت بعضها بعض المستشرقين والسياح الذين متوا هذه المدينة في فترات مختلفة . وهناك عدة خرائط اخرى لمدينة بغداد الحديثة تناول تفاصيل تقسيماتها الادارية ومحلاتها ومساحات تلك المحلات وسكانها ، كان هناك خارطة لسداد المدينة مع مستوياتها ومستويات مختلف انحاء المدينة وخارطة للمواقع التاريخية . لقد وضع العلامة لي سترايخ صاحب كتاب (بغداد في عهد الخلافة العباسية) بضع خرائط لمدينة بغداد القديمة الا ان هذه الخرائط ليست الامر تسامات تقريبية غير مستندة الى تدقيق موضوعي . ومع تقديري واكباري لجهود هذا الجاهل الشهير فان الاساس الذي استند اليه في تخطيطه للمدينة غير صحيح ، وذلك لانه اتخذ هذا التخطيط اساسا لجاري الانهر واتجاهاتها فصور هذه المجاري على شكل دائري يدور حول المدينة (راجع خارطته على ص ١١) ، في حين ان القاعدة على نقيض هذا اذ ان مجاري الانهر هي الاساس لتخطيط المدينة وخاصة بالنسبة الى العراق فتخطيط المدن القديمة فيه كان دائما يتبع اتجاهات الانهر التي هي منبع الحياة وعمود العمران . ويؤيد ذلك ان هذه الانهر كانت موجودة قبل انشاء المدينة ولا تزال آثارها باقية الى اليوم . وهذا الخطأ الاساسي في تخطيط مجاري الانهر جره الى ارتكاب اخطاء اخرى كثيرة فيما يتعلق بتعيين بعض المواضع الاثرية المهمة ، منها تعيين موقع قرية (المحوق) فانه رسمها في غير موضعها الحقيقي . ثم انه عندما فرض لمقبرة الشيخ جنيد (مقبرة المشؤنيين) قال «انه لم يبق اي اثر لهذه القبور في الوقت الحاضر» وراح يسير وراء خياله في تعيين موقعها فتصورها في موضع يقع على بعد مسافة اكثر من كيلومترين الى الجنوب الشرقي من موضعها الحقيقي (راجع خارطته على ص ١١) ، مع ان هذه المقبرة لا تزال موجودة حتى يومنا هذا ، وقد قاده هذا الوهم الى الوقوع في اخطاء اخرى فيما يتعلق بتعيين المواقع المجاورة لتلك المقبرة . وقد اخطأ ايضا في تعيين موضع (مسجد المنطقين) (قرية سونايا القديمة) ظنًا منه انه لم يبق له اثر في حين ان المسجد المذكور لا يزال موجودا حتى اليوم ، وقد وقع في الاخطاء نفسها فيما يتعلق بالمواضع المجاورة لهذا المسجد ، وقد ذكرت هذه الاخطاء كلها في كتابي الذي وضعته عن تاريخ خطط بغداد .

وفي ختام هذه الكلمة اود ان اتقدم بالشكر الجزيل لمن امدني بنفقات طبع هذا الاطلس راجيا ان يتاح لي طبع الكتاب الملاحق به في اقرب فرصة .

بغداد شوال ١٣٧١
تموز ١٩٥٢

محمد سويدي

منطقة بغداد

في واجزائها العديدة الشاسعة في واديها العجوة الإسلامية

لواضعها الدكتور أحمد سوسة
فهرس لاسماء القديمة الواردة في الخارطة

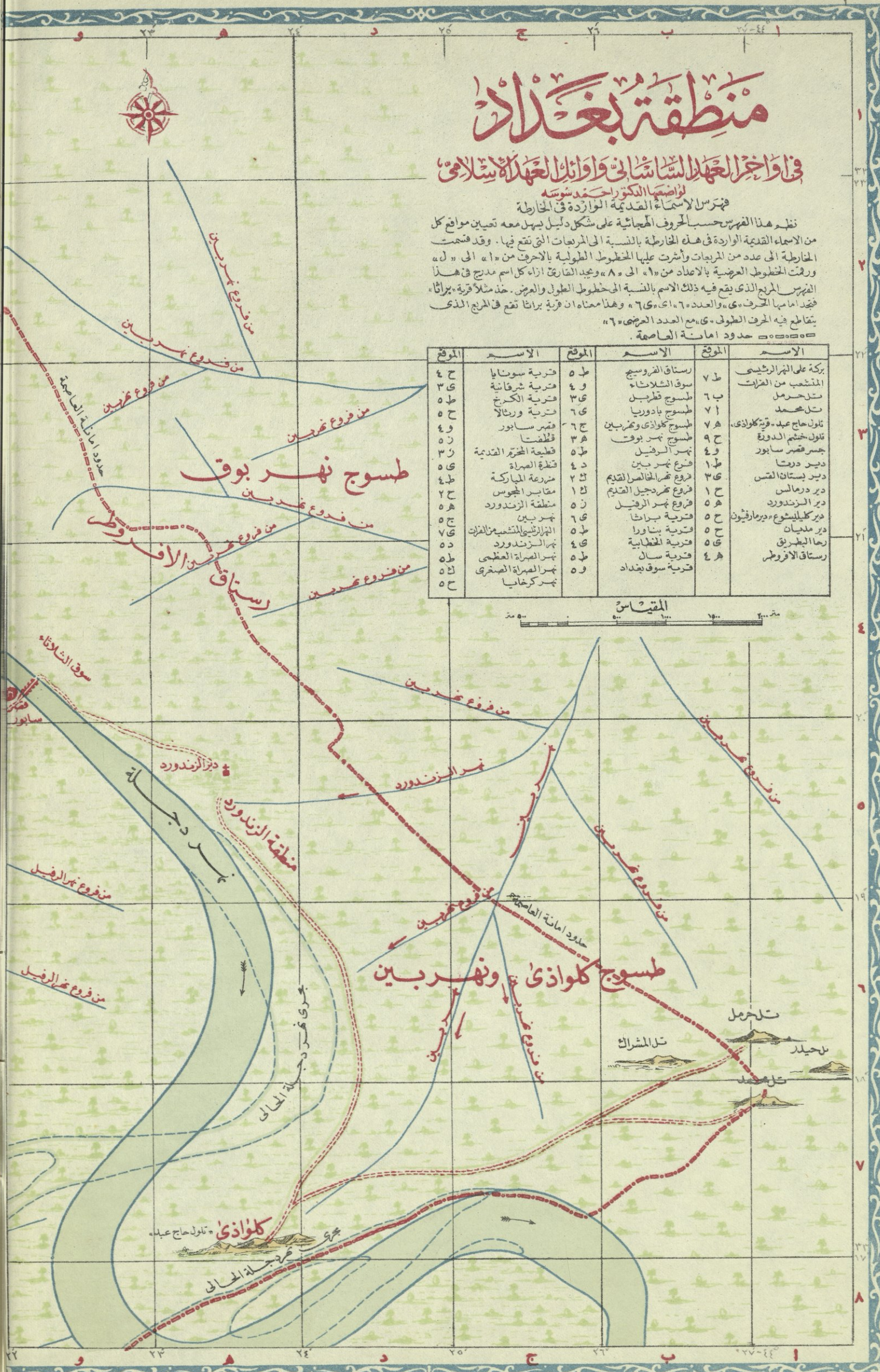
نظم هذا الفهرس حسب الحروف الهجائية على شكل دليل سهل معه تعيين مواقع كل من الاسماء القديمة الواردة في هذه الخارطة بالنسبة الى المربعات التي تقع فيها. وقد قسمت الخارطة الى عدد من المربعات وأشرت عليها بالخطوط الطولية والاعرف من «ا» الى «ل» ورممت الخطوط العرضية بالأعداد من «١» الى «٨» وعجد الفارقين ازاء كل اسم مديح في هذا الفهرس المربع الذي يقع فيه ذلك الاسم بالنسبة الى خطوط الطول والعرض. خذ مثلاً قرية «براثا» فيجد امامها الحرف «ي» والعدد «٦» اي «٦ي» وهذا معناه ان قرية براثا تقع في المربع الذي يتقاطع فيه الحرف الطولي «ي» مع العدد العرضي «٦».

الاسم	الموقع	الاسم	الموقع	الاسم	الموقع
بركة على النهر الرئيسي	٧ ط	رستاق الفروسيج	٥ ط	قرية سونايا	٤ ح
المنشعب من العزلة	٧ ط	سوق الشلاشا	٤ و	قرية شرقانية	٣ ي
تل حرميل	٦ ب	طسوج قطربيل	٣ ي	قرية الكرخ	٥ ط
تل محمد	٧ ا	طسوج بادوريا	٦ ي	قرية ورثالا	٥ ح
تل حاج عبد - قرية كلوازي	٧ هـ	طسوج كلوازي ونهر بين	٦ ج	قصر سابور	٤ و
تلون خشم الدوزخ	٩ ح	طسوج نهر بوق	٣ هـ	قطفتا	٥ ز
جسر قصر سابور	٤ و	نهر الرفيل	٥ ط	قطعة الخفرة القديمة	٣ ز
دير درعا	١ ط	فروع نهر بين	٤ د	قطعة الصراة	٥ ي
دير بستان القس	٣ ي	فروع نهر الخالص القديم	٢ ث	منزعة المباركة	٤ ط
دير درمالس	١ ح	فروع نهر دجيل القديم	١ ث	مقابر الجوس	٢ ح
دير الزندورد	٥ هـ	فروع نهر الرفيل	٥ ز	منطقة الزندورد	٥ هـ
دير كليليشوع «دير مارقيون»	٥ ح	قرية براثا	٦ ي	نهر بين	٥ ج
دير مديان	٥ ح	قرية بناورا	٥ ط	النهر الرئيسي المشعب في الفرات	٧ ي
رها الطريق	٥ ي	قرية الخطابية	٤ ي	نهر الزندورد	٥ د
رستاق الافروطر	٤ هـ	قرية سال	٥ ط	نهر الصراة العظمى	٥ ط
		قرية سوق بغداد	٥ و	نهر كرخايا	٥ ح

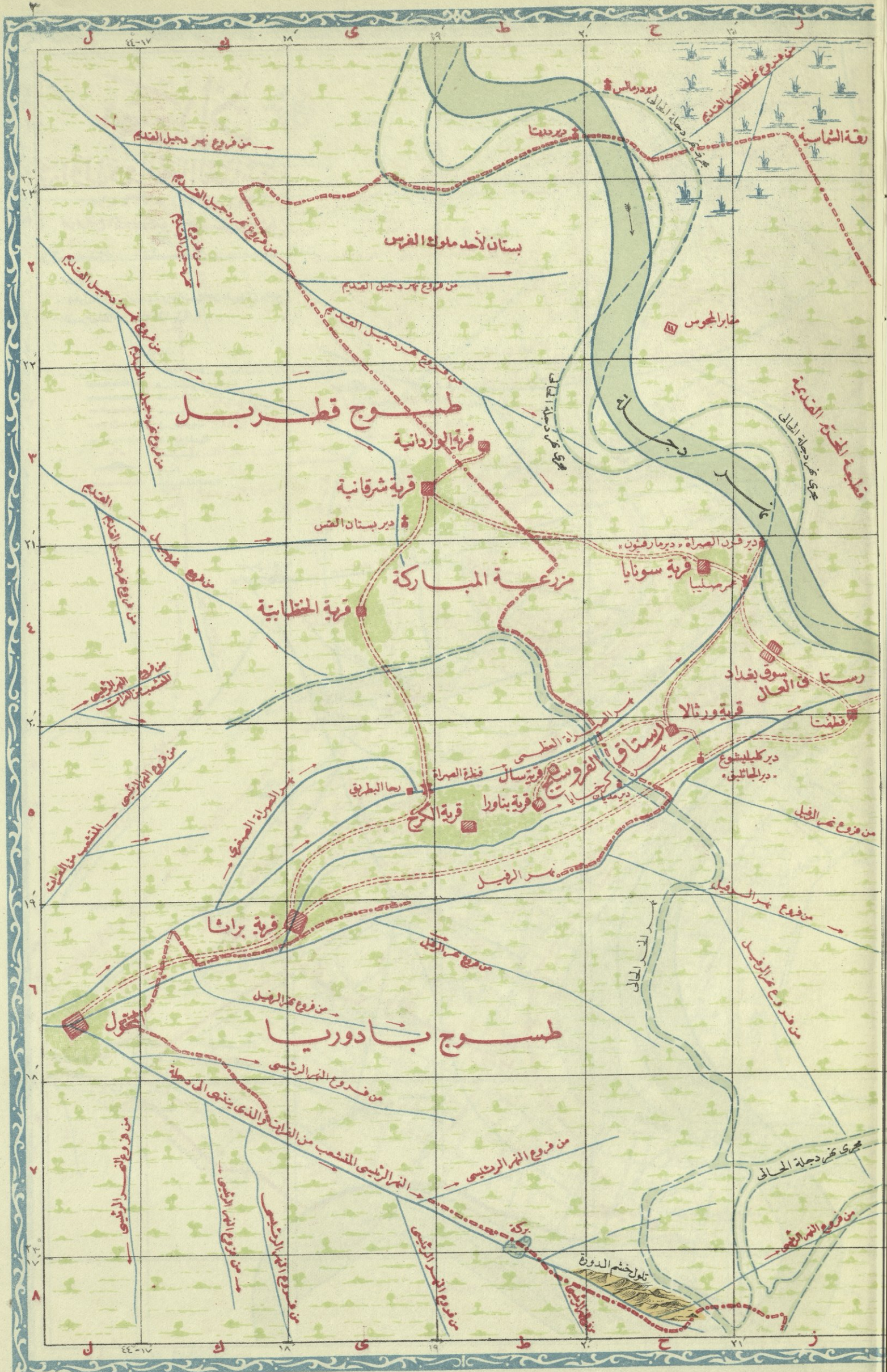
طسوج نهر بوق

رستاق

طسوج كلوازي ونهر بين



المقياس
١٠٠٠ م
٥٠٠ م



بغداد

في أول أيامها العباسية

١٥٠-٢٣٤ هـ (٧٦٧-٨٤٦ م)

من وضع الدكتور أحمد شوستة

المقياس

١٥٠ متر ٥٠ متر



ملحوظة:

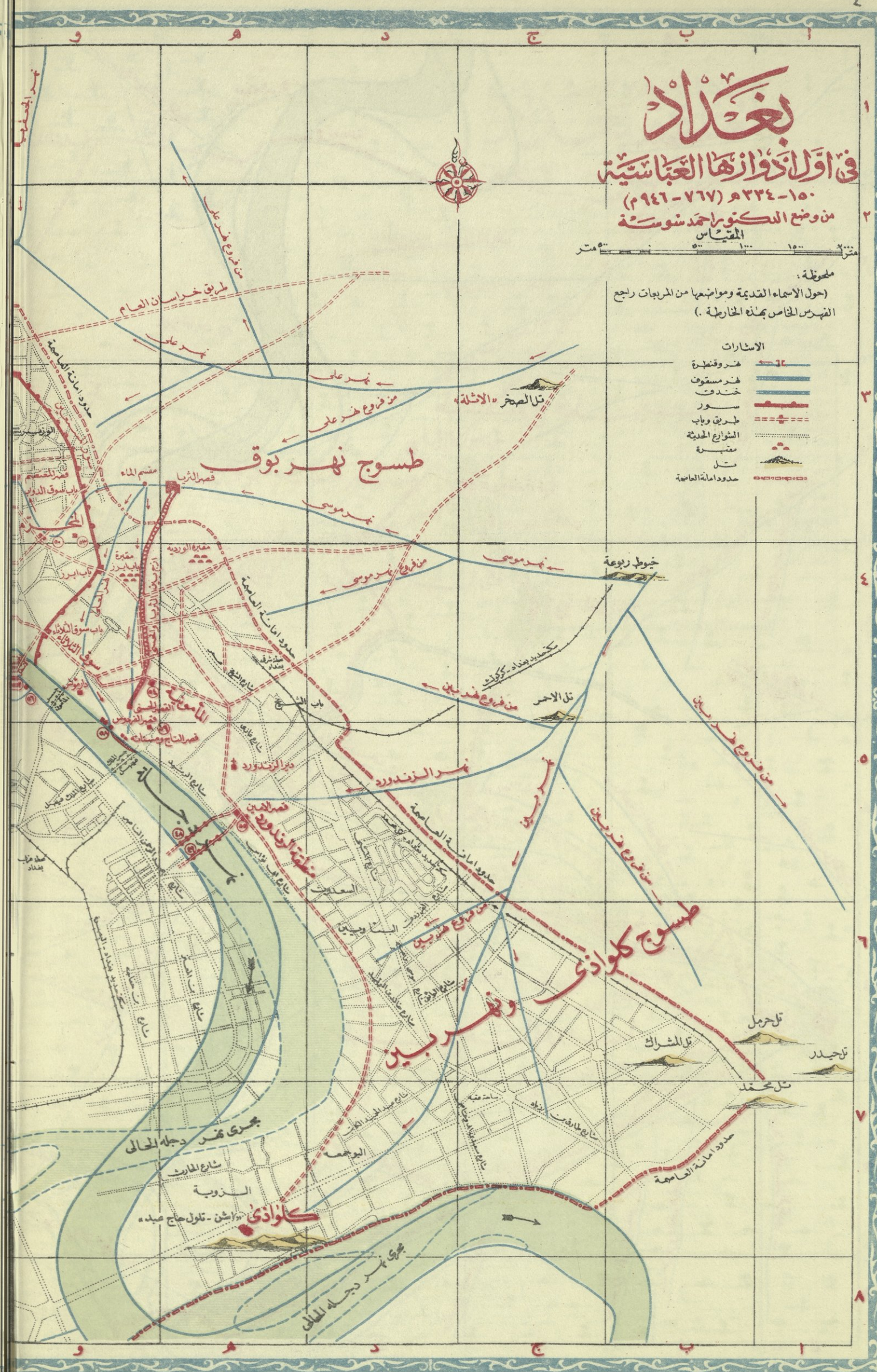
(حول الأسماء القديمة ومواضعها من المربعات راجع الفهرس الخاص بهذه الخارطة.)

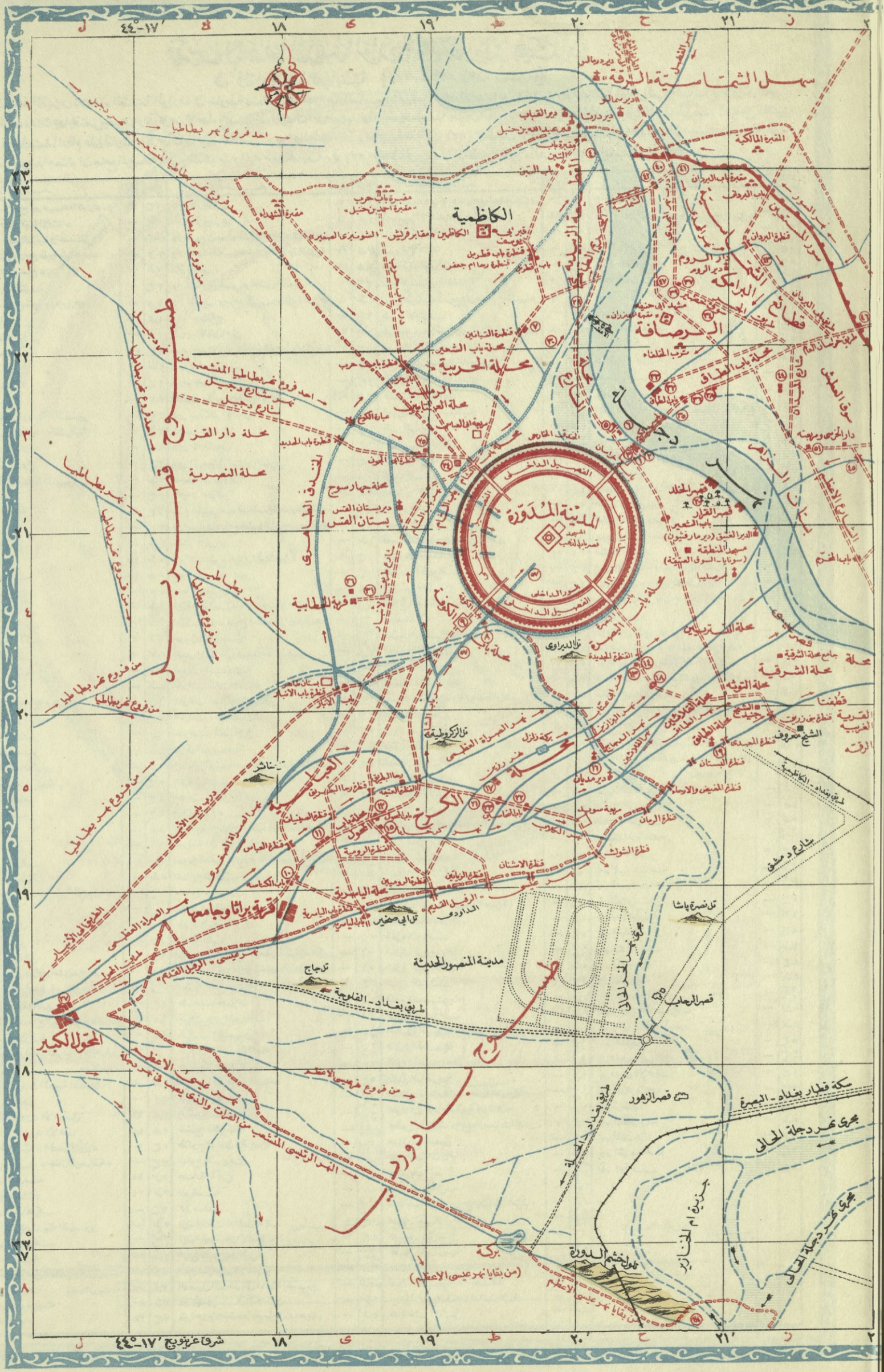
الاشارات

- فندقية
- فندقية
- فندقية
- سور
- طريق وياح
- المقارح الحديثة
- مقبرة
- تل
- حدود امانة العاصمة

طسوج نهر بوق

طسوج كلواذني ونهر بيبين





الكاظمية

محلة الحربية

المدينة المدوّنة
المسجد
قصر الملك
قصر القادر
باب الصغير
باب العتيق (دير مار قتيق)
مسجد المنطقة
(سوتايا - السوق العميقة)
قصر صليبا

محلة النصارية

قبة للطابية

محلة الشرقية

قبة براتا وجامعها

مدينة المنصور الحديثة

الحول الكبير

بركة
(من بقايا نهر عيسى الاعظم)

محل خشم الدورة

سكة قطار بغداد - البصرة

بحري نهر دجلة الحالي

مخيم ام الفنايز

بحري نهر دجلة الحالي

١٧-٤٤

١٨

١٩

٢٠

٢١

٢٢

١

٢

٣

٤

٥

٦

٧

٨

٩

١٠

١١

١٢

١٣

١٤

١٥

١٦

شرفا عن يمين ١٧-٤٤

١٨

١٩

٢٠

٢١

٢٢

فهرس الاسماء القديمة الواردة في خارطة بغداد في اول ادوارها العباسية

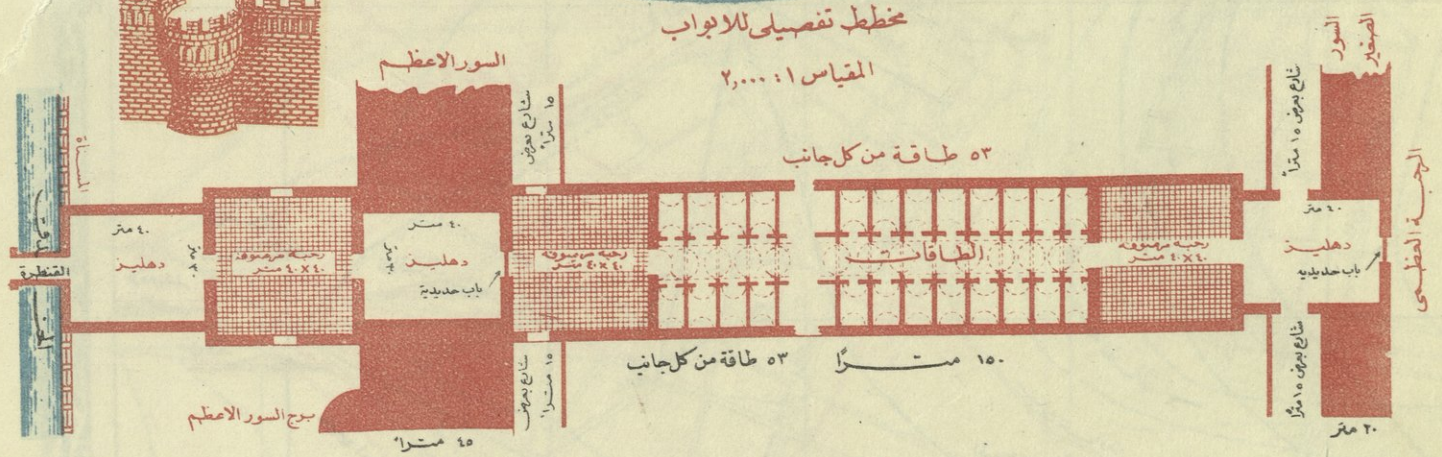
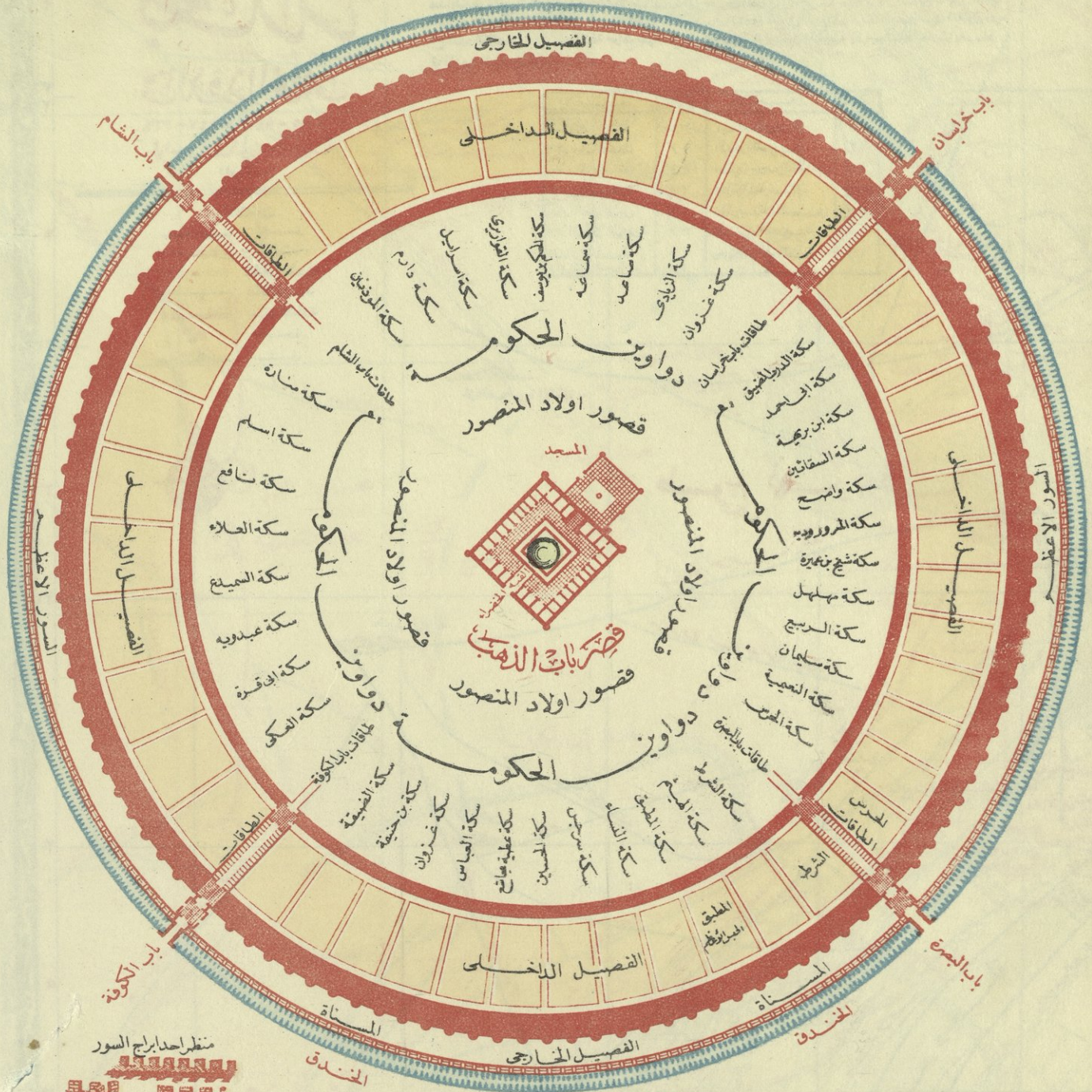
في اول ادوارها العباسية [١٥٠ - ٣٣٤ هـ (٧٦٧ - ٩٤٦ م)]

نظم هذا الفهرس للاسماء القديمة الواردة في خارطة بغداد في اول ادوارها العباسية على نمط فهرس الاسماء الواردة في خارطة بغداد في اواخر العهد الساساني واوائل العهد الاسلامي وذلك فيما يخص بتعيين مواقع كل من الاسماء بالنسبة الى المربعات التي تقع فيها. وقد اضيف في هذا الفهرس ارقام الاسماء المدونة على الخارطة، تلك الاسماء التي تذكر كائنها عليها الضيق المجال فاعطيت لها ارقام على الخارطة بدلاً من كتابتها عليها. خذ مثلاً « جامع الرصافة الكبير » فيصدا ماماه الرقم (٣٣) الدال على اسمه والحرف (ح) والعدد (٣) يحددان موضعه بالنسبة الى المربعات، وهذا معناه ان جامع الرصافة الكبير الذي اثير اليه على الخارطة برقم (٣٣) يقع في المربع الذي يتقاطع فيه الحرف الطولي (ح) مع العدد العرضي (٣) .

Table with 10 columns: رقم الموقع, الاسم, رقم الموقع, الاسم, رقم الموقع, الاسم, رقم الموقع, الاسم, رقم الموقع, الاسم. It lists various locations in Baghdad such as 'دار الرقيق', 'دار الروميين', 'دار الروم في بغداد الشرقية', etc., with their corresponding grid coordinates.

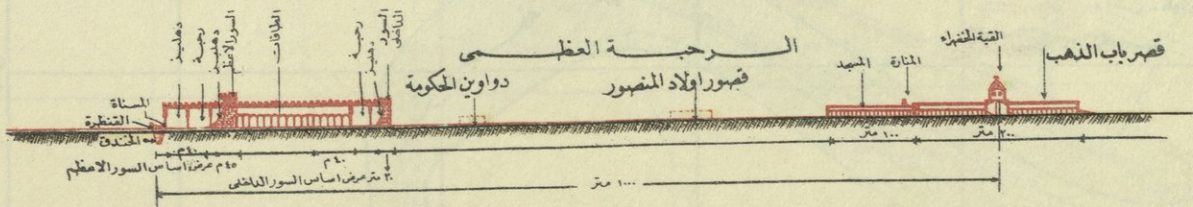
مدينة المنصور المدورة بمقياس ١٠٠٠٠

لواضعها الدكتور احمد سوسه



مقطع المدينة المدورة من الفحص للخندق

المقياس ١ : ٨٠٠٠



٢٣ ٢٤ ٢٥ ٢٦ ٢٧ ٤٤-٢٧

فهرس الاسماء القديمة الواردة في الخارطة

نظمت هذا الفهرس بحسب الحروف الهجائية على شكل دليل يسهل معه تعيين مواقع كل من الاسماء القديمة الواردة في هذه الخارطة بالنسبة الى المربعات التي تقع فيها. وقد قسمت الخارطة الى عدد من المربعات واشترت عليها الخطوط الطولية بالاحرف من «ا» الى «ل» ورقت الخطوط العرضية بالاعداد من «١» الى «٨» وعجد الفارق اراء كلام مدحج في هذا الفهرس المربع الذي يقع فيه ذلك الاسم بالنسبة الى خطوط الطول والعرض خذ مثلاً «دار الشجرة» فيجد امامها الحرف «و» والعدد «٤» اي «٤و» وهذا معناه ان دار الشجرة تقع في المربع الذي يتقاطع فيه الحرف الطولي «و» مع العدد العرضي «٤». اما معرفة مواقع بقية الاسماء القديمة الواردة في الخارطة فتتبع بشفا خارطة بغداد في الدور الثاني الاول.

بغداد

في الدور الثاني البويعي

٣٣٤-٤٤٧ هـ (٩٤٦-١٠٥٥ م)

لواضعها الدكتور احمد سوسة

المقياس

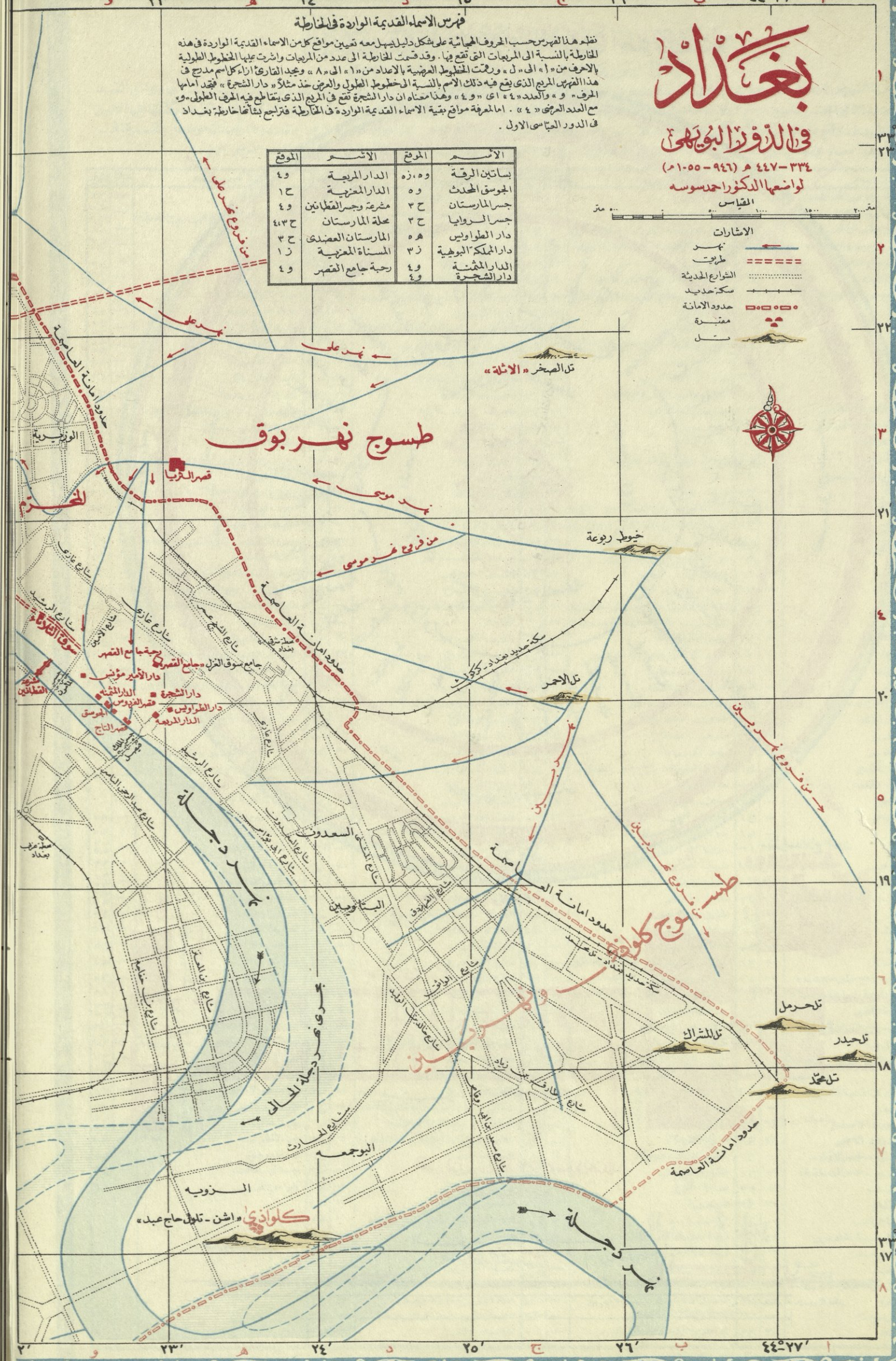
٣٠٠٠ ١٥٠٠ ٧٥٠ ٣٧٥ متر

الاشارات

- نهر
- طريق
- الشوارع الحديثة
- سكة حديد
- حدود الامانة
- مقبرة
- تل

الموقع	الاسم	الموقع	الاسم
٤و	الدار المربعة	٥و، ٥هـ	بساتين الرقعة
١ح	الدار المعنوية	٥و	الجوسق المحدث
٤و	مشرفة وجسر القطانين	٣ح	جسر المارستان
٤١٣ح	محلة المارستان	٣ح	جسر الروايا
٣ح	المارستان العضدي	٥هـ	دار الطواويس
١ز	المسناة المعنوية	٣ز	دار الملكة البويعية
٤و	رحبة جامع القصر	٤و	الدار المثلثة
٤و		٤و	دار الشجرة

طسوج نهر بوق



كلوازي «اشن - تلح حاج عبد»

طسوج نهر بوق

جامع سوق الفل
جامع القصر
دار الأمير مؤمن
دار الشجرة
دار الملكة
دار الطواويس
دار المربعة

شارع الرشيد
شارع الخليفة
شارع الخليفة
شارع الخليفة
شارع الخليفة

شارع الرشيد
شارع الخليفة
شارع الخليفة
شارع الخليفة

شارع الرشيد
شارع الخليفة
شارع الخليفة
شارع الخليفة

شارع الرشيد
شارع الخليفة
شارع الخليفة
شارع الخليفة

شارع الخليفة
شارع الخليفة
شارع الخليفة
شارع الخليفة

شارع الخليفة
شارع الخليفة
شارع الخليفة
شارع الخليفة

شارع الخليفة
شارع الخليفة
شارع الخليفة
شارع الخليفة

شارع الخليفة
شارع الخليفة
شارع الخليفة
شارع الخليفة

شارع الخليفة
شارع الخليفة
شارع الخليفة
شارع الخليفة

شارع الخليفة
شارع الخليفة
شارع الخليفة
شارع الخليفة

شارع الخليفة
شارع الخليفة
شارع الخليفة
شارع الخليفة

شارع الخليفة
شارع الخليفة
شارع الخليفة
شارع الخليفة

شارع الخليفة
شارع الخليفة
شارع الخليفة
شارع الخليفة

شارع الخليفة
شارع الخليفة
شارع الخليفة
شارع الخليفة

شارع الخليفة
شارع الخليفة
شارع الخليفة
شارع الخليفة

شارع الخليفة
شارع الخليفة
شارع الخليفة
شارع الخليفة

شارع الخليفة
شارع الخليفة
شارع الخليفة
شارع الخليفة

شارع الخليفة
شارع الخليفة
شارع الخليفة
شارع الخليفة

شارع الخليفة
شارع الخليفة
شارع الخليفة
شارع الخليفة

شارع الخليفة
شارع الخليفة
شارع الخليفة
شارع الخليفة

شارع الخليفة
شارع الخليفة
شارع الخليفة
شارع الخليفة

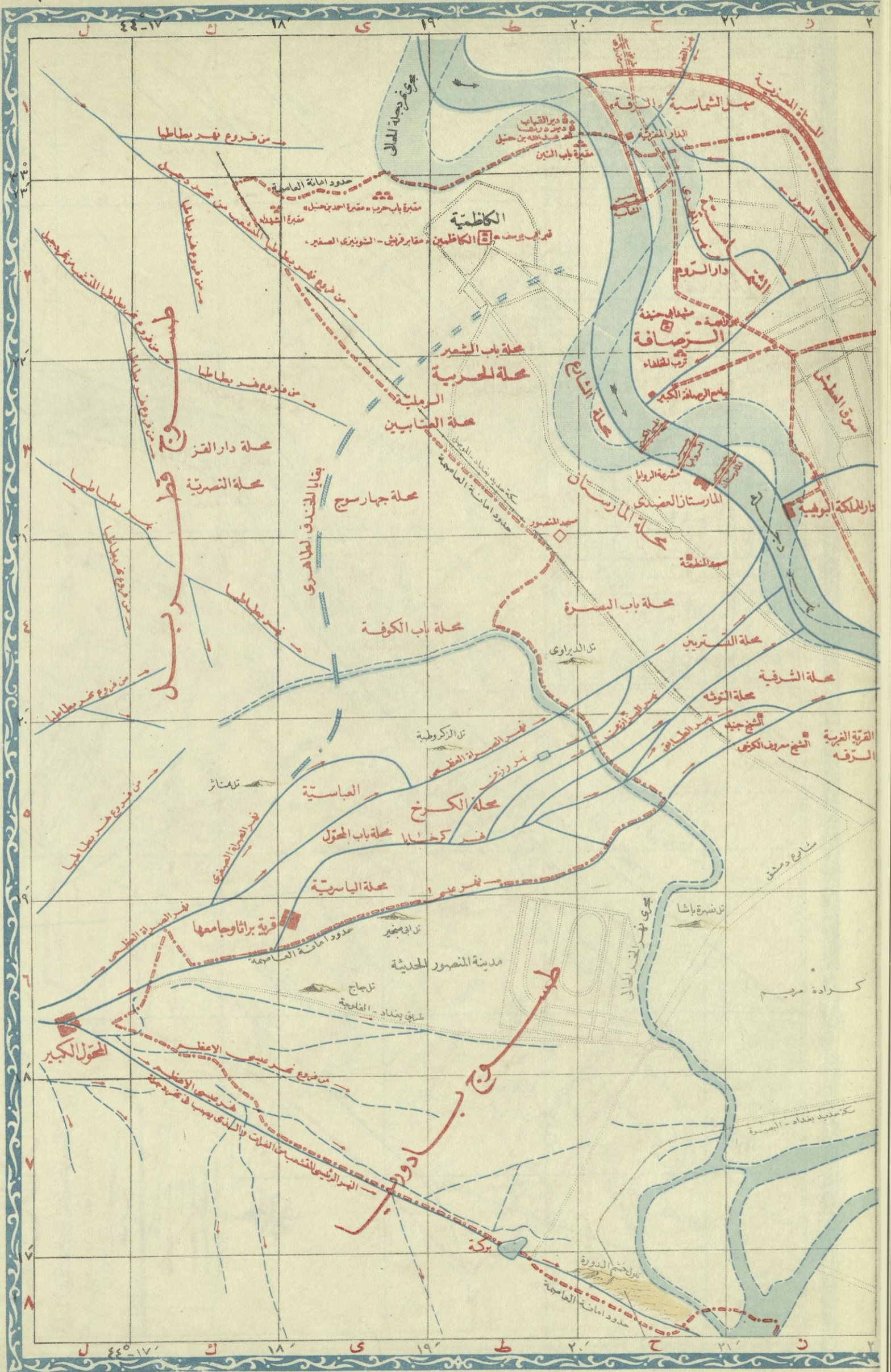
شارع الخليفة
شارع الخليفة
شارع الخليفة
شارع الخليفة

شارع الخليفة
شارع الخليفة
شارع الخليفة
شارع الخليفة

شارع الخليفة
شارع الخليفة
شارع الخليفة
شارع الخليفة


٢٣ ٢٤ ٢٥ ٢٦ ٢٧ ٤٤-٢٧

٣٣٤ ٣٣٣ ٣٣٢ ٣٣١ ٣٣٠ ٣٢٩ ٣٢٨ ٣٢٧ ٣٢٦ ٣٢٥ ٣٢٤ ٣٢٣ ٣٢٢ ٣٢١ ٣٢٠ ٣١٩ ٣١٨ ٣١٧ ٣١٦ ٣١٥ ٣١٤ ٣١٣ ٣١٢ ٣١١ ٣١٠ ٣٠٩ ٣٠٨ ٣٠٧ ٣٠٦ ٣٠٥ ٣٠٤ ٣٠٣ ٣٠٢ ٣٠١ ٣٠٠ ٢٩٩ ٢٩٨ ٢٩٧ ٢٩٦ ٢٩٥ ٢٩٤ ٢٩٣ ٢٩٢ ٢٩١ ٢٩٠ ٢٨٩ ٢٨٨ ٢٨٧ ٢٨٦ ٢٨٥ ٢٨٤ ٢٨٣ ٢٨٢ ٢٨١ ٢٨٠ ٢٧٩ ٢٧٨ ٢٧٧ ٢٧٦ ٢٧٥ ٢٧٤ ٢٧٣ ٢٧٢ ٢٧١ ٢٧٠ ٢٦٩ ٢٦٨ ٢٦٧ ٢٦٦ ٢٦٥ ٢٦٤ ٢٦٣ ٢٦٢ ٢٦١ ٢٦٠ ٢٥٩ ٢٥٨ ٢٥٧ ٢٥٦ ٢٥٥ ٢٥٤ ٢٥٣ ٢٥٢ ٢٥١ ٢٥٠ ٢٤٩ ٢٤٨ ٢٤٧ ٢٤٦ ٢٤٥ ٢٤٤ ٢٤٣ ٢٤٢ ٢٤١ ٢٤٠ ٢٣٩ ٢٣٨ ٢٣٧ ٢٣٦ ٢٣٥ ٢٣٤ ٢٣٣ ٢٣٢ ٢٣١ ٢٣٠ ٢٢٩ ٢٢٨ ٢٢٧ ٢٢٦ ٢٢٥ ٢٢٤ ٢٢٣ ٢٢٢ ٢٢١ ٢٢٠ ٢١٩ ٢١٨ ٢١٧ ٢١٦ ٢١٥ ٢١٤ ٢١٣ ٢١٢ ٢١١ ٢١٠ ٢٠٩ ٢٠٨ ٢٠٧ ٢٠٦ ٢٠٥ ٢٠٤ ٢٠٣ ٢٠٢ ٢٠١ ٢٠٠ ١٩٩ ١٩٨ ١٩٧ ١٩٦ ١٩٥ ١٩٤ ١٩٣ ١٩٢ ١٩١ ١٩٠ ١٨٩ ١٨٨ ١٨٧ ١٨٦ ١٨٥ ١٨٤ ١٨٣ ١٨٢ ١٨١ ١٨٠ ١٧٩ ١٧٨ ١٧٧ ١٧٦ ١٧٥ ١٧٤ ١٧٣ ١٧٢ ١٧١ ١٧٠ ١٦٩ ١٦٨ ١٦٧ ١٦٦ ١٦٥ ١٦٤ ١٦٣ ١٦٢ ١٦١ ١٦٠ ١٥٩ ١٥٨ ١٥٧ ١٥٦ ١٥٥ ١٥٤ ١٥٣ ١٥٢ ١٥١ ١٥٠ ١٤٩ ١٤٨ ١٤٧ ١٤٦ ١٤٥ ١٤٤ ١٤٣ ١٤٢ ١٤١ ١٤٠ ١٣٩ ١٣٨ ١٣٧ ١٣٦ ١٣٥ ١٣٤ ١٣٣ ١٣٢ ١٣١ ١٣٠ ١٢٩ ١٢٨ ١٢٧ ١٢٦ ١٢٥ ١٢٤ ١٢٣ ١٢٢ ١٢١ ١٢٠ ١١٩ ١١٨ ١١٧ ١١٦ ١١٥ ١١٤ ١١٣ ١١٢ ١١١ ١١٠ ١٠٩ ١٠٨ ١٠٧ ١٠٦ ١٠٥ ١٠٤ ١٠٣ ١٠٢ ١٠١ ١٠٠ ٩٩ ٩٨ ٩٧ ٩٦ ٩٥ ٩٤ ٩٣ ٩٢ ٩١ ٩٠ ٨٩ ٨٨ ٨٧ ٨٦ ٨٥ ٨٤ ٨٣ ٨٢ ٨١ ٨٠ ٧٩ ٧٨ ٧٧ ٧٦ ٧٥ ٧٤ ٧٣ ٧٢ ٧١ ٧٠ ٦٩ ٦٨ ٦٧ ٦٦ ٦٥ ٦٤ ٦٣ ٦٢ ٦١ ٦٠ ٥٩ ٥٨ ٥٧ ٥٦ ٥٥ ٥٤ ٥٣ ٥٢ ٥١ ٥٠ ٤٩ ٤٨ ٤٧ ٤٦ ٤٥ ٤٤ ٤٣ ٤٢ ٤١ ٤٠ ٣٩ ٣٨ ٣٧ ٣٦ ٣٥ ٣٤ ٣٣ ٣٢ ٣١ ٣٠ ٢٩ ٢٨ ٢٧ ٢٦ ٢٥ ٢٤ ٢٣ ٢٢ ٢١ ٢٠ ١٩ ١٨ ١٧ ١٦ ١٥ ١٤ ١٣ ١٢ ١١ ١٠ ٩ ٨ ٧ ٦ ٥ ٤ ٣ ٢ ١

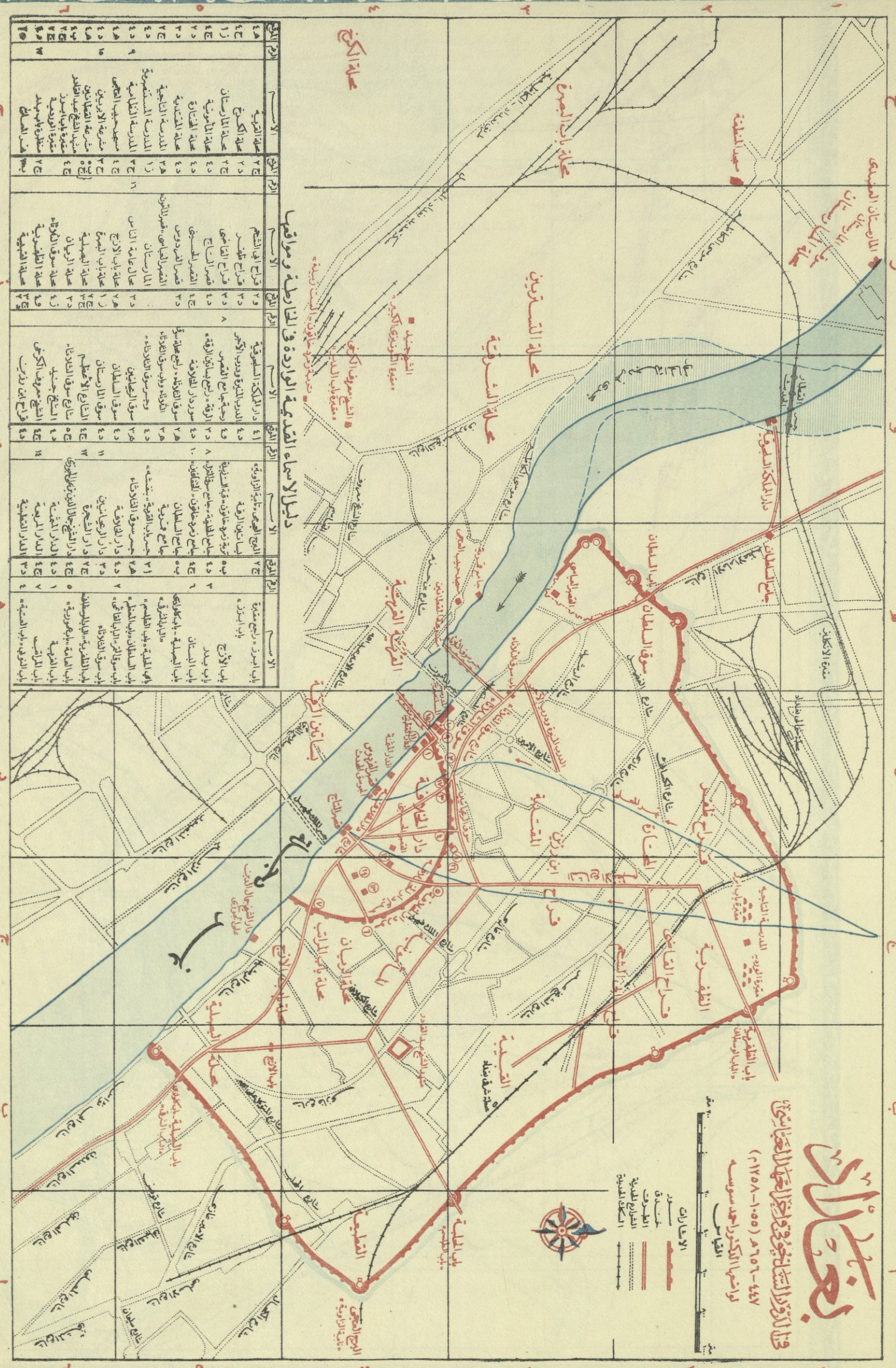


بغداد

في الأزمنة الإسلامية الأولى وأواخر العهد العباسي
 ٤٤٧-٦٥٦ م (١٠٥٥-١٢٥٨ م)
 لراشدها الأكبر وأحمد وسويده
 القاسم

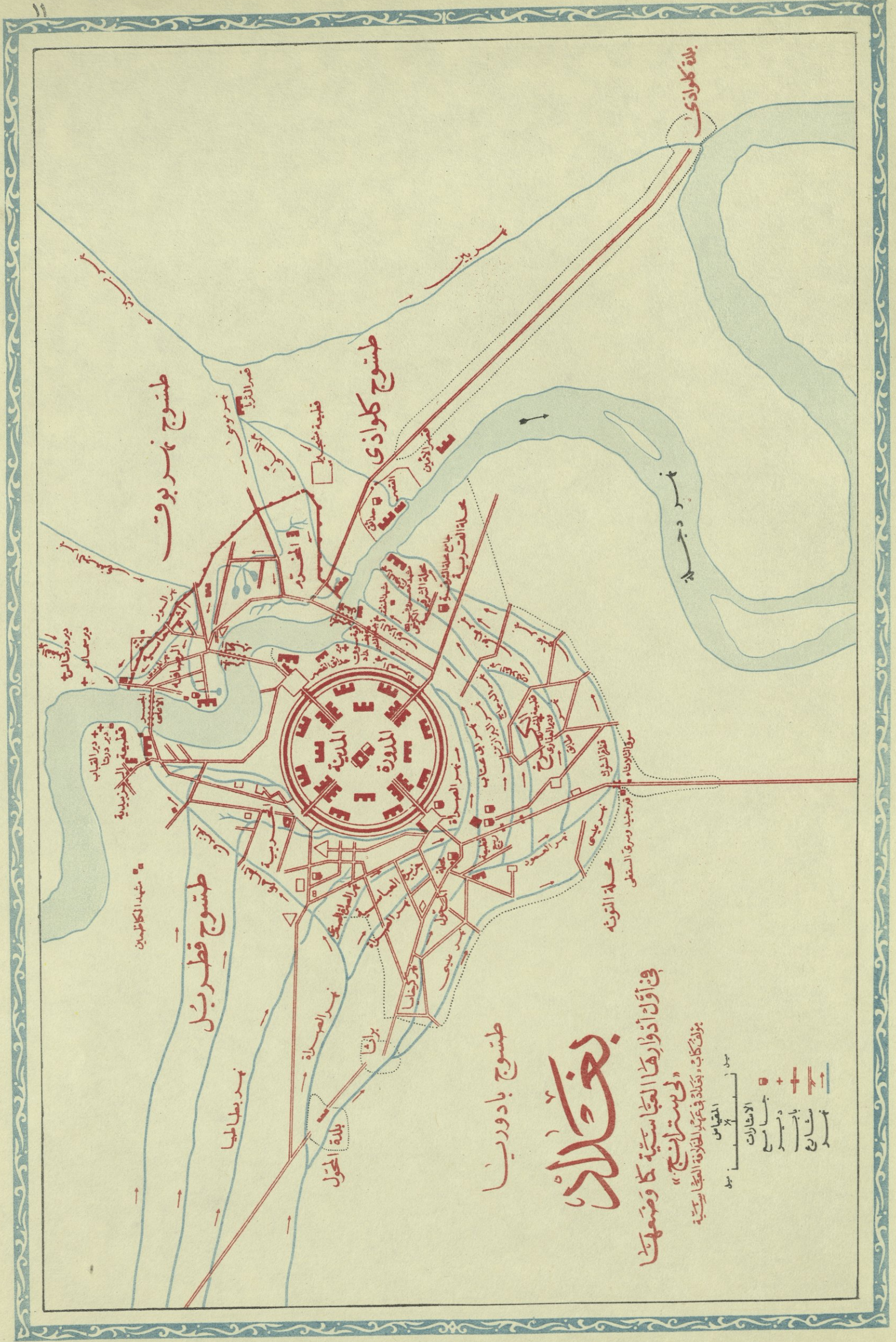


- الاعمارات
- الحدود
- الطرق القديمة
- الحدود الحديثة



دليل الاسماء القديمة الواردة في الخارطة ومواقعها

الرقم	الاسم	الاسم	الاسم	الاسم	الاسم	الاسم	الاسم
١	عجلة الزقية	٢٤	قراخ أبو القاسم	٤١	دار الملكة السعيدة	٢٤	باب السبعة
٢	عجلة الكرخ	٢٥	قراخ طاهر	٤٢	الديرة البنية وروبة الكرخ	٢٥	باب السبعة
٣	عجلة المارستان	٢٦	قراخ التاجي	٤٣	رباط جامع الخليفة	٢٦	باب السبعة
٤	عجلة الأموية	٢٧	قصر الساج	٤٤	رباط جامع الخليفة	٢٧	باب السبعة
٥	عجلة المتنزه	٢٨	قصر الساج	٤٥	رباط جامع الخليفة	٢٨	باب السبعة
٦	عجلة المتنزه	٢٩	قصر الساج	٤٦	رباط جامع الخليفة	٢٩	باب السبعة
٧	عجلة المتنزه	٣٠	قصر الساج	٤٧	رباط جامع الخليفة	٣٠	باب السبعة
٨	عجلة المتنزه	٣١	قصر الساج	٤٨	رباط جامع الخليفة	٣١	باب السبعة
٩	عجلة المتنزه	٣٢	قصر الساج	٤٩	رباط جامع الخليفة	٣٢	باب السبعة
١٠	عجلة المتنزه	٣٣	قصر الساج	٥٠	رباط جامع الخليفة	٣٣	باب السبعة
١١	عجلة المتنزه	٣٤	قصر الساج	٥١	رباط جامع الخليفة	٣٤	باب السبعة
١٢	عجلة المتنزه	٣٥	قصر الساج	٥٢	رباط جامع الخليفة	٣٥	باب السبعة
١٣	عجلة المتنزه	٣٦	قصر الساج	٥٣	رباط جامع الخليفة	٣٦	باب السبعة
١٤	عجلة المتنزه	٣٧	قصر الساج	٥٤	رباط جامع الخليفة	٣٧	باب السبعة
١٥	عجلة المتنزه	٣٨	قصر الساج	٥٥	رباط جامع الخليفة	٣٨	باب السبعة
١٦	عجلة المتنزه	٣٩	قصر الساج	٥٦	رباط جامع الخليفة	٣٩	باب السبعة
١٧	عجلة المتنزه	٤٠	قصر الساج	٥٧	رباط جامع الخليفة	٤٠	باب السبعة
١٨	عجلة المتنزه	٤١	قصر الساج	٥٨	رباط جامع الخليفة	٤١	باب السبعة
١٩	عجلة المتنزه	٤٢	قصر الساج	٥٩	رباط جامع الخليفة	٤٢	باب السبعة
٢٠	عجلة المتنزه	٤٣	قصر الساج	٦٠	رباط جامع الخليفة	٤٣	باب السبعة
٢١	عجلة المتنزه	٤٤	قصر الساج	٦١	رباط جامع الخليفة	٤٤	باب السبعة
٢٢	عجلة المتنزه	٤٥	قصر الساج	٦٢	رباط جامع الخليفة	٤٥	باب السبعة
٢٣	عجلة المتنزه	٤٦	قصر الساج	٦٣	رباط جامع الخليفة	٤٦	باب السبعة
٢٤	عجلة المتنزه	٤٧	قصر الساج	٦٤	رباط جامع الخليفة	٤٧	باب السبعة
٢٥	عجلة المتنزه	٤٨	قصر الساج	٦٥	رباط جامع الخليفة	٤٨	باب السبعة
٢٦	عجلة المتنزه	٤٩	قصر الساج	٦٦	رباط جامع الخليفة	٤٩	باب السبعة
٢٧	عجلة المتنزه	٥٠	قصر الساج	٦٧	رباط جامع الخليفة	٥٠	باب السبعة
٢٨	عجلة المتنزه	٥١	قصر الساج	٦٨	رباط جامع الخليفة	٥١	باب السبعة
٢٩	عجلة المتنزه	٥٢	قصر الساج	٦٩	رباط جامع الخليفة	٥٢	باب السبعة
٣٠	عجلة المتنزه	٥٣	قصر الساج	٧٠	رباط جامع الخليفة	٥٣	باب السبعة
٣١	عجلة المتنزه	٥٤	قصر الساج	٧١	رباط جامع الخليفة	٥٤	باب السبعة
٣٢	عجلة المتنزه	٥٥	قصر الساج	٧٢	رباط جامع الخليفة	٥٥	باب السبعة
٣٣	عجلة المتنزه	٥٦	قصر الساج	٧٣	رباط جامع الخليفة	٥٦	باب السبعة
٣٤	عجلة المتنزه	٥٧	قصر الساج	٧٤	رباط جامع الخليفة	٥٧	باب السبعة
٣٥	عجلة المتنزه	٥٨	قصر الساج	٧٥	رباط جامع الخليفة	٥٨	باب السبعة
٣٦	عجلة المتنزه	٥٩	قصر الساج	٧٦	رباط جامع الخليفة	٥٩	باب السبعة
٣٧	عجلة المتنزه	٦٠	قصر الساج	٧٧	رباط جامع الخليفة	٦٠	باب السبعة
٣٨	عجلة المتنزه	٦١	قصر الساج	٧٨	رباط جامع الخليفة	٦١	باب السبعة
٣٩	عجلة المتنزه	٦٢	قصر الساج	٧٩	رباط جامع الخليفة	٦٢	باب السبعة
٤٠	عجلة المتنزه	٦٣	قصر الساج	٨٠	رباط جامع الخليفة	٦٣	باب السبعة
٤١	عجلة المتنزه	٦٤	قصر الساج	٨١	رباط جامع الخليفة	٤١	باب السبعة
٤٢	عجلة المتنزه	٦٥	قصر الساج	٨٢	رباط جامع الخليفة	٤٢	باب السبعة
٤٣	عجلة المتنزه	٦٦	قصر الساج	٨٣	رباط جامع الخليفة	٤٣	باب السبعة
٤٤	عجلة المتنزه	٦٧	قصر الساج	٨٤	رباط جامع الخليفة	٤٤	باب السبعة
٤٥	عجلة المتنزه	٦٨	قصر الساج	٨٥	رباط جامع الخليفة	٤٥	باب السبعة
٤٦	عجلة المتنزه	٦٩	قصر الساج	٨٦	رباط جامع الخليفة	٤٦	باب السبعة
٤٧	عجلة المتنزه	٧٠	قصر الساج	٨٧	رباط جامع الخليفة	٤٧	باب السبعة
٤٨	عجلة المتنزه	٧١	قصر الساج	٨٨	رباط جامع الخليفة	٤٨	باب السبعة
٤٩	عجلة المتنزه	٧٢	قصر الساج	٨٩	رباط جامع الخليفة	٤٩	باب السبعة
٥٠	عجلة المتنزه	٧٣	قصر الساج	٩٠	رباط جامع الخليفة	٥٠	باب السبعة
٥١	عجلة المتنزه	٧٤	قصر الساج	٩١	رباط جامع الخليفة	٥١	باب السبعة
٥٢	عجلة المتنزه	٧٥	قصر الساج	٩٢	رباط جامع الخليفة	٥٢	باب السبعة
٥٣	عجلة المتنزه	٧٦	قصر الساج	٩٣	رباط جامع الخليفة	٥٣	باب السبعة
٥٤	عجلة المتنزه	٧٧	قصر الساج	٩٤	رباط جامع الخليفة	٥٤	باب السبعة
٥٥	عجلة المتنزه	٧٨	قصر الساج	٩٥	رباط جامع الخليفة	٥٥	باب السبعة
٥٦	عجلة المتنزه	٧٩	قصر الساج	٩٦	رباط جامع الخليفة	٥٦	باب السبعة
٥٧	عجلة المتنزه	٨٠	قصر الساج	٩٧	رباط جامع الخليفة	٥٧	باب السبعة
٥٨	عجلة المتنزه	٨١	قصر الساج	٩٨	رباط جامع الخليفة	٥٨	باب السبعة
٥٩	عجلة المتنزه	٨٢	قصر الساج	٩٩	رباط جامع الخليفة	٥٩	باب السبعة
٦٠	عجلة المتنزه	٨٣	قصر الساج	١٠٠	رباط جامع الخليفة	٦٠	باب السبعة



بلدة كلوازي

طسوج كلوازي

طسوج نهر بوت

طسوج قطربيل

طسوج بادوربا

بغداد

في أول أواخرها العباسية كما وضعها
 «في استلج»

ترتف كافي، كفاءة في عمارة الخلافة العباسية

- ميدان
 المقامات
 الأشارات
 المساجد
 المدارس
 البيوت
 الخانات

ميدان

مقياس

ميدان

ميدان

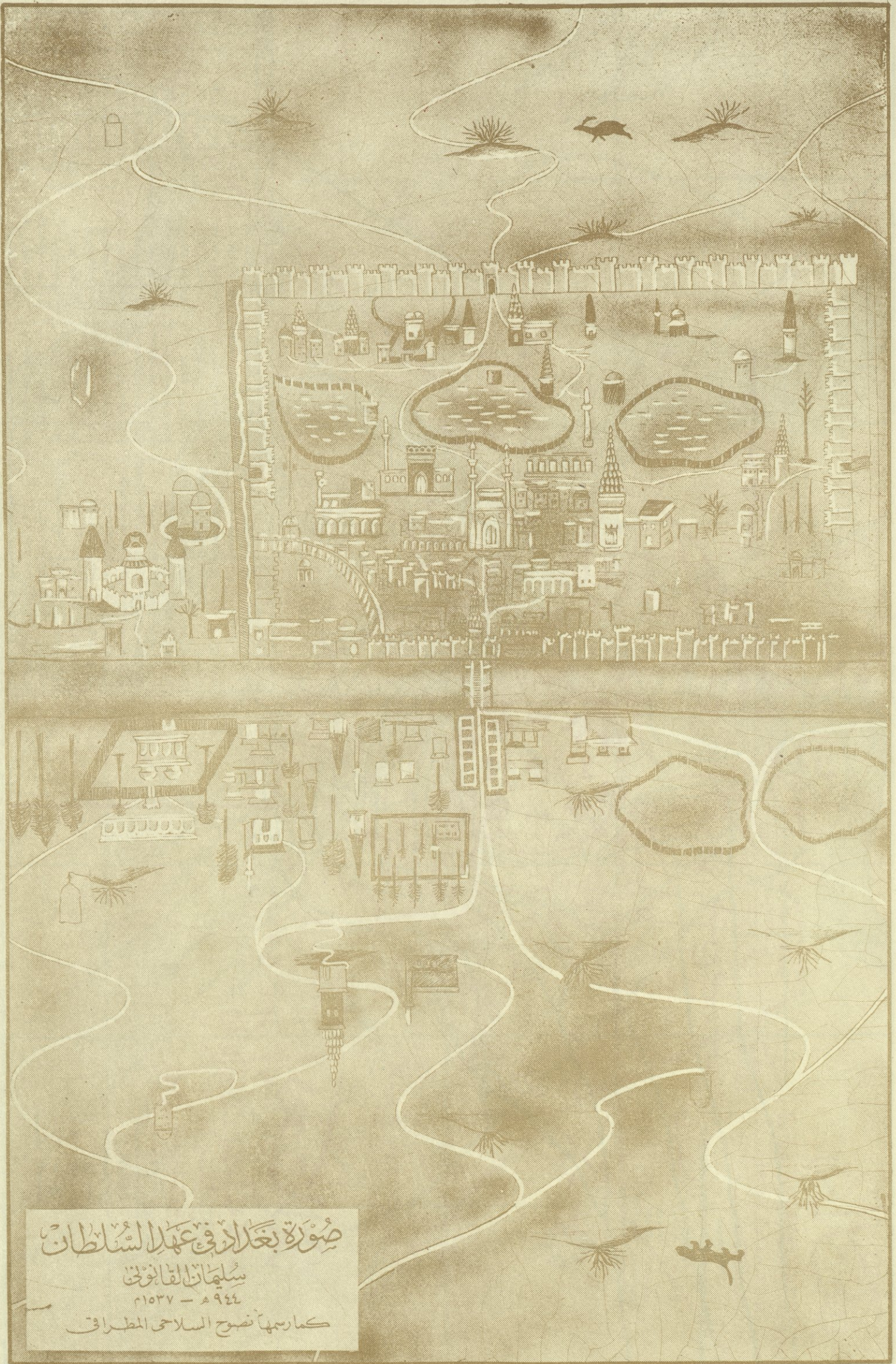
ميدان

ميدان

ميدان

ميدان

ميدان



صُورَةُ بَغْدَادٍ فِي عَهْلِ السُّلْطَانِ
 سُلَيْمَانَ الْقَائِمِ
 ١٥٣٧ - ١٥٤٤
 كما رسمها نصح السلاحي المطراقي

بغداد

في القرنين السابع عشر والثامن عشر

مأخوذة عن كتاب نبيه سنة ١٦٧٦ م



البيج القديم

باب الطليم

البيج الوسطاني

البيج القديم

البيج الجديد

باب العظيم

القلعة

صوقا في (باب الشط)

مسطح مدينة بغداد

المكان الذي قام فيه السلطان مراد الثالث طارئة المدعية، جهاً تم السور واستقر على الدية

ضواحي بغداد

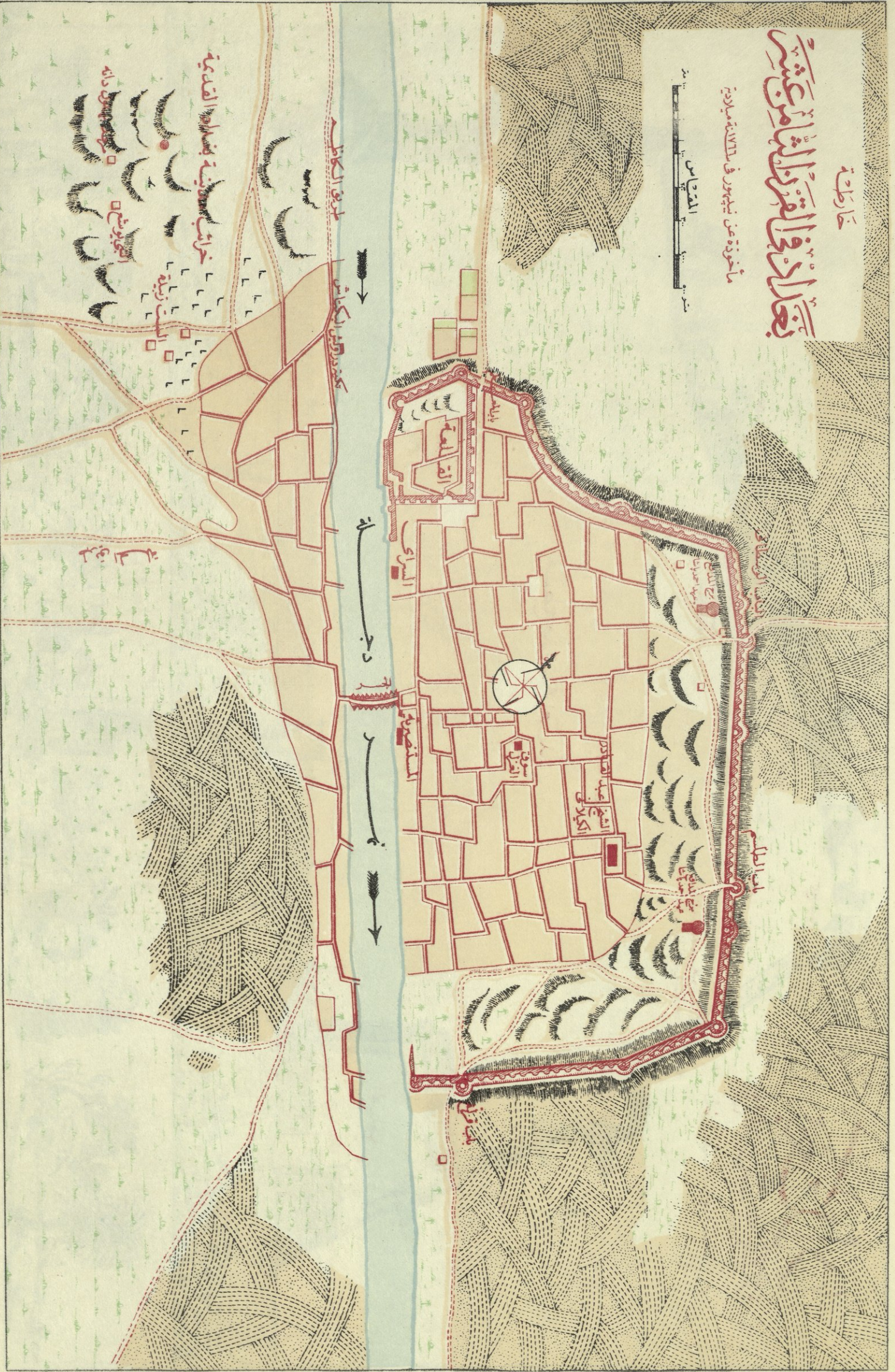


بغداد في القرن الثالث عشر

خارطة

مأخوذة عن نيلهور في 1871 ميلادية

المقياس



بغداد

في القرون الثلاثة الأخيرة
مأخوذة عن خارطة فينتن جونسن والمستر كوليكورد
في سنة ١٨٥٤-١٨٥٣



موزع في بغداد

موزع في بغداد

موزع في بغداد

موزع في بغداد

موزع في بغداد

موزع في بغداد

موزع في بغداد

موزع في بغداد

موزع في بغداد

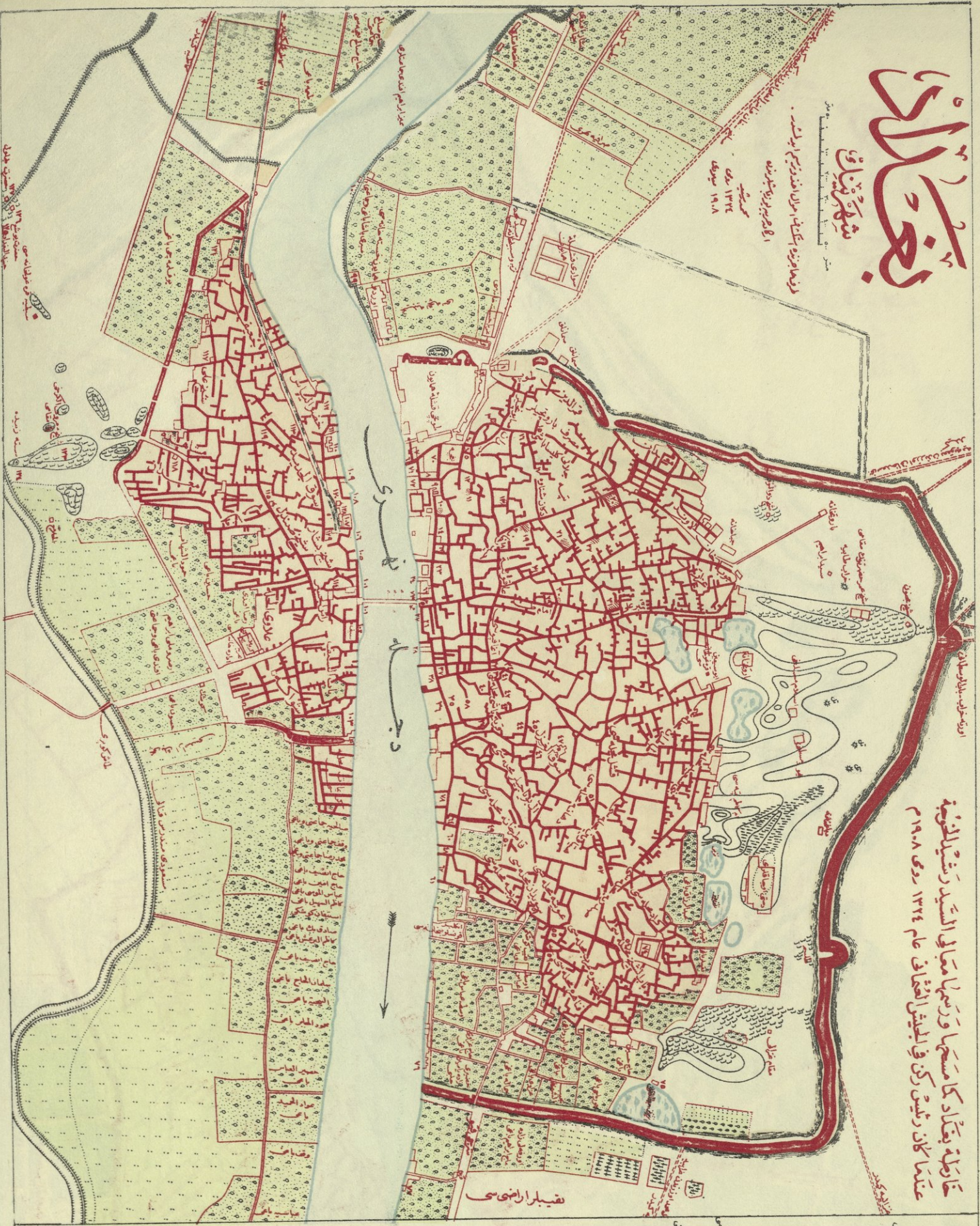
موزع في بغداد

موزع في بغداد

بخارا

شهر بخارا

روزنامه بخارا، کتابخانه، موزه و مرکز اسناد، بخارا، ۱۳۲۴ تا ۱۹۸۸



خارطه بخارا که مساحتها و رسمها مطابق السید رشیدی الخویی
 عندما كان رئيس ركن في الجيش الفخاني عام ۱۳۲۴ روى ۱۹۸۸ م

۱	سوارى فرقه	۵۱	رژيم چاهى
۲	ارباب چاهى	۵۲	بزرگان چاهى
۳	ساده چاهى	۵۳	پارت چاهى
۴	بلديه بخارا	۵۴	سجده اهل القرون متاخر
۵	ميدان چاهى	۵۵	روسيه قوشونخانه
۶	سجده بخارا	۵۶	ملايک قوشونخانه
۷	قلعه بخارا	۵۷	آرميا قوشونخانه
۸	ميدان بخارا	۵۸	اسپانيا قوشونخانه
۹	ساده بخارا	۵۹	دارالسلام بخاره
۱۰	ساده بخارا	۶۰	مکتب بخارا
۱۱	ساده بخارا	۶۱	مکتب بخارا
۱۲	ساده بخارا	۶۲	مکتب بخارا
۱۳	ساده بخارا	۶۳	مکتب بخارا
۱۴	ساده بخارا	۶۴	مکتب بخارا
۱۵	ساده بخارا	۶۵	مکتب بخارا
۱۶	ساده بخارا	۶۶	مکتب بخارا
۱۷	ساده بخارا	۶۷	مکتب بخارا
۱۸	ساده بخارا	۶۸	مکتب بخارا
۱۹	ساده بخارا	۶۹	مکتب بخارا
۲۰	ساده بخارا	۷۰	مکتب بخارا
۲۱	ساده بخارا	۷۱	مکتب بخارا
۲۲	ساده بخارا	۷۲	مکتب بخارا
۲۳	ساده بخارا	۷۳	مکتب بخارا
۲۴	ساده بخارا	۷۴	مکتب بخارا
۲۵	ساده بخارا	۷۵	مکتب بخارا
۲۶	ساده بخارا	۷۶	مکتب بخارا
۲۷	ساده بخارا	۷۷	مکتب بخارا
۲۸	ساده بخارا	۷۸	مکتب بخارا
۲۹	ساده بخارا	۷۹	مکتب بخارا
۳۰	ساده بخارا	۸۰	مکتب بخارا
۳۱	ساده بخارا	۸۱	مکتب بخارا
۳۲	ساده بخارا	۸۲	مکتب بخارا
۳۳	ساده بخارا	۸۳	مکتب بخارا
۳۴	ساده بخارا	۸۴	مکتب بخارا
۳۵	ساده بخارا	۸۵	مکتب بخارا
۳۶	ساده بخارا	۸۶	مکتب بخارا
۳۷	ساده بخارا	۸۷	مکتب بخارا
۳۸	ساده بخارا	۸۸	مکتب بخارا
۳۹	ساده بخارا	۸۹	مکتب بخارا
۴۰	ساده بخارا	۹۰	مکتب بخارا
۴۱	ساده بخارا	۹۱	مکتب بخارا
۴۲	ساده بخارا	۹۲	مکتب بخارا
۴۳	ساده بخارا	۹۳	مکتب بخارا
۴۴	ساده بخارا	۹۴	مکتب بخارا
۴۵	ساده بخارا	۹۵	مکتب بخارا
۴۶	ساده بخارا	۹۶	مکتب بخارا
۴۷	ساده بخارا	۹۷	مکتب بخارا
۴۸	ساده بخارا	۹۸	مکتب بخارا
۴۹	ساده بخارا	۹۹	مکتب بخارا
۵۰	ساده بخارا	۱۰۰	مکتب بخارا
۵۱	ساده بخارا	۱۰۱	مکتب بخارا
۵۲	ساده بخارا	۱۰۲	مکتب بخارا
۵۳	ساده بخارا	۱۰۳	مکتب بخارا
۵۴	ساده بخارا	۱۰۴	مکتب بخارا
۵۵	ساده بخارا	۱۰۵	مکتب بخارا

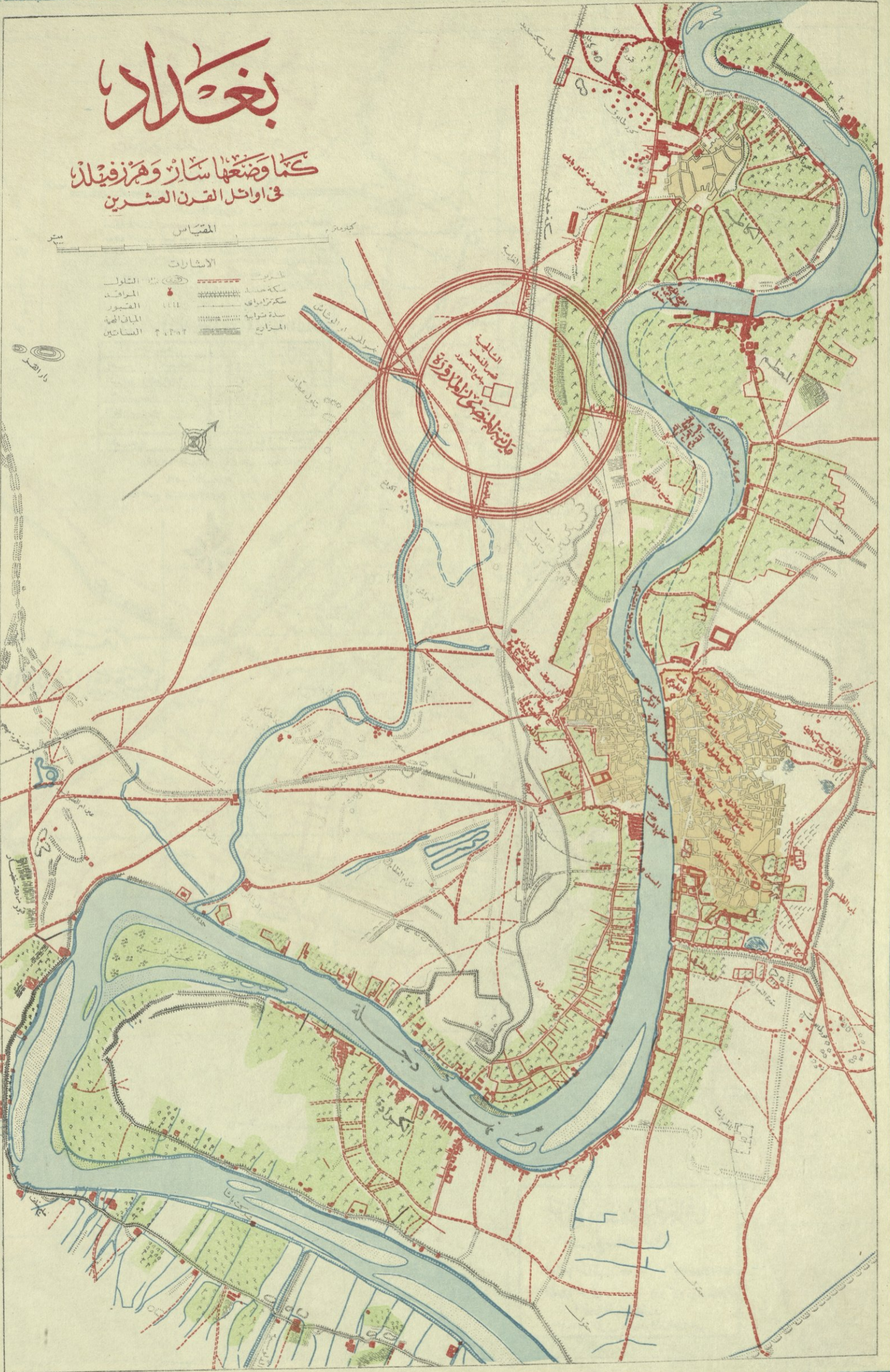
بغداد

كما وضعتها سائر وهمز فليلا
في اوائل القرن العشرين

المقياس
٥٠٠ متر

الاشارات

- الشلوك
- المرفد
- القنور
- البيان الخية
- الساتين
- المسرع
- سكة حديد
- سكة ترامواي
- سكة حوائية
- المسارح



بغداد

مجالها وأمانة العاصمة

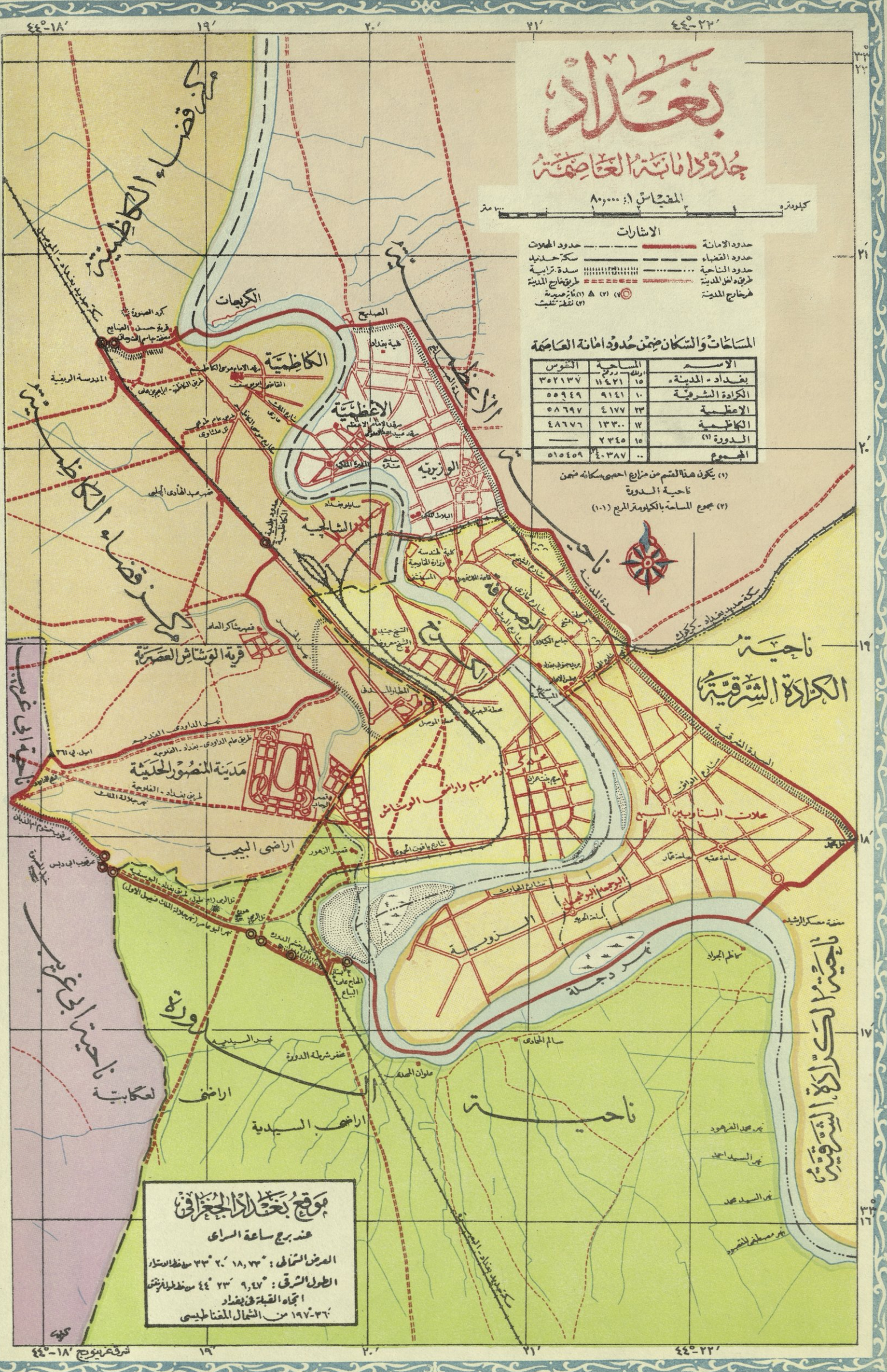
المقياس ١: ٨٠,٠٠٠ كيلومتر

- الاشارات
- حدود الامانة
 - حدود القضاء
 - حدود الناحية
 - طريق داخل المدينة
 - طريق خارج المدينة
 - حدود المحلات
 - سكة حديد
 - سدة ترابية
 - طريق خارج المدينة
 - طريق داخل المدينة

المساحات والسكان ضمن حدود امانة العاصمة

الاسم	المساحة	السكان
بغداد - المدينة	١١,٤٧١	٣٠٢,١٣٧
الكرادة الشرقية	٩,١٤١	٥٥٩,٤٩
الاعظمية	٤,١٧٧	٥٨٦,٩٧
الكاظمية	١٣,٣٠٠	٤٨٦,٧٦
الدورة	٢,٣٤٥	١٠٥,٤٥٩
المجموع	٣٤,٣٧٤	١,٩٤٠,٠٠٠

(١) يكون هذا القسم من مزاج احيى سكانه ضمن ناحية الدورة
(٢) جميع المساحة بالكيلومتر المربع (١٠٠)

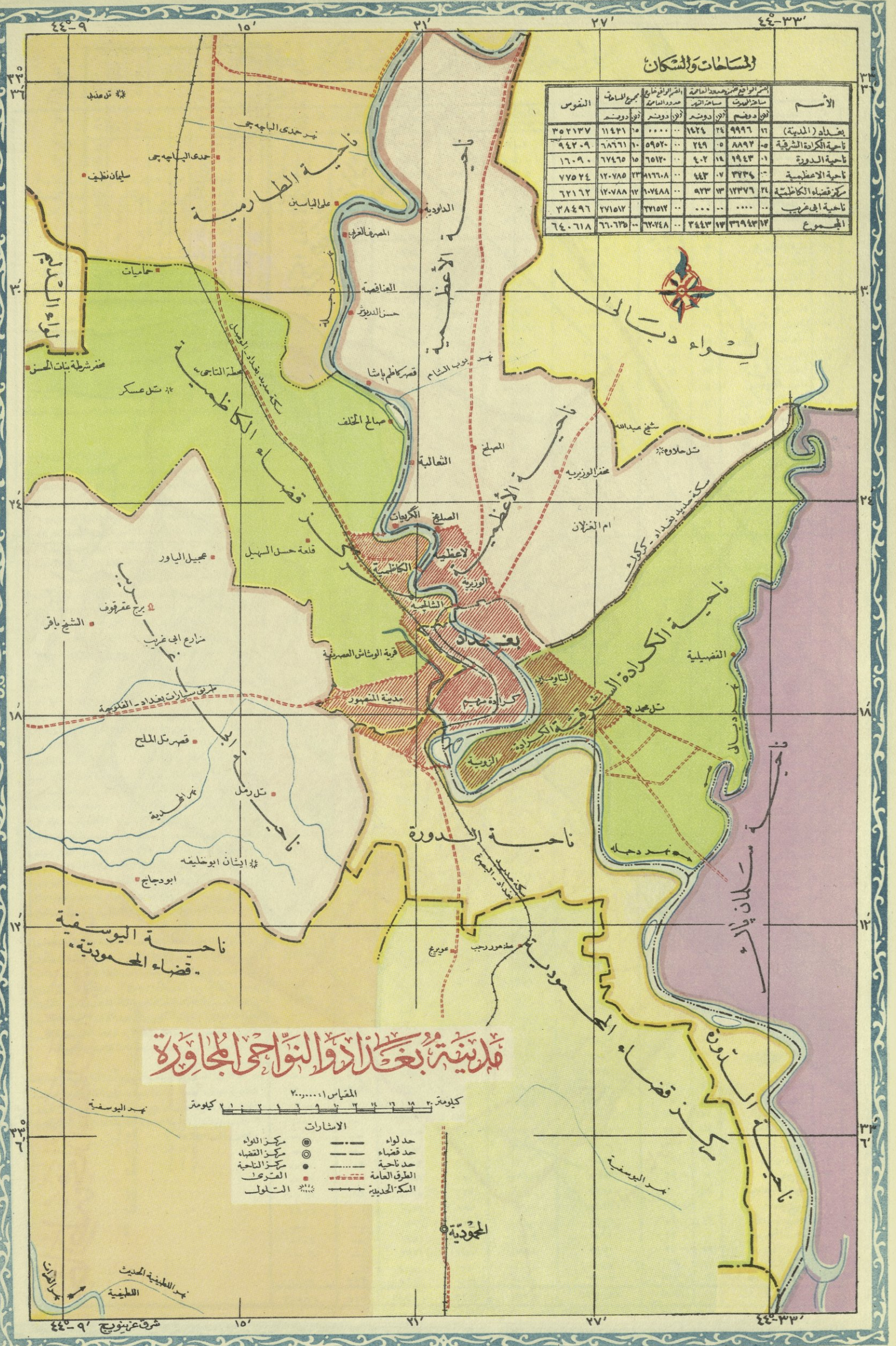


موقع بغداد الجغرافي
عند برج ساعة السراى

العرض الشمالى: ٣٣° ٢٠' ١٨,٣٣"
الطول الشرقى: ٤٤° ٢٣' ٩,٤٧"
اتجاه القبلة في بغداد
١٩٧-٣٦° من الشمال القطبى

المساحات والسكان

الاسم	مساحة		السكان	
	مساحة	السكان	مساحة	السكان
بغداد (المدينة)	١٦	٩٩٩٦	١٤٢٤	١٠٠٠٠
ناحية الكرادة الشرقية	٥	٨٨٩٢	٢٤٩	٥٩٥٠
ناحية الدورة	١١	١٩٤٣	٤٠٢	٦٥٢٠
ناحية الاعظمية	٧	٣٣٣٤	٤٤٣	٨١٦٦٨
مركز قضاء الكاظمية	٢٤	١٣٣٧٦	٩٣٣	١٠٧٤٨٨
ناحية الحبيب	١١	١٣٣٧٦	٩٣٣	١٠٧٤٨٨
المجموع	٦٤	١٣٩٤٣٧	٣٤٤٣	٦٢٠٢٤٨



قائمة بغداد والنواحي المجاورة

المقياس ١:٢٠٠٠٠٠
٢ كيلومتر ١ كيلومتر

- الاشارات
- مركز اللواء
 - مركز القضاء
 - مركز الناحية
 - الفرع
 - ⊙ التسول
 - حد لواء
 - حد قضاء
 - حد ناحية
 - الطرق العامة
 - السكة الحديدية

المساحة والتميز والمليحة

عدد المحلات (الجنان الشرق والدي)	٧٩ حصة
مساحة الأراضي المحلات	١٣ - ٥٩٢٩
مساحة نهر وجدة	١٢ - ١٣٦٨
مساحة نهر المندر	١٢ - ٥٩
مجموع مساحة	١٥ - ١١٤٢١
مجموع عدد التميز (المزقون)	٧٧ - ٣٣٢
عدد الدور والتميز	١٢٠ - ٣٢٧
عدد الأكوخ والتميز	١٦٦ - ٧١١
مسجد الكفاية	٣٣٢

(١) - عدد الإجمالي ٢٠٠ حصة
 (٢) - تقويم ٥٩٤٨٨٧
 (٣) - تقويم ٥٩٤٩٩٩



جاءت من بحار الأندلس ما بين بغداد إلى

حدود الأراضي
 حدود الأحياء
 حدود المحلات

المقياس ١:١٠٠٠٠٠
 متر ٠ ١٠٠ ٢٠٠ ٣٠٠ ٤٠٠ ٥٠٠ ٦٠٠ ٧٠٠ ٨٠٠ ٩٠٠ ١٠٠٠

البستان وبين
 ناحية الكرامة الشرفية

مساحة كعادة منسجم
 وارضها الوشاش

شوارع دمشق
 المساحة
 المساحة

مساحة السبات
 مركز قضاة الكفاية

٢٢٠

٢٣٠

٢٤٠

٢٥٠

٢٢٠

٢٣٠

٢٤٠

٢٥٠

المساحة والنموذج والمساكن

عدد المساكن	١٦
مساحة أراضي الحارات	٣٧٣٤
مساحة نهر وجساة	٤٤٣
مجموع المساحة	٤١٧٧
عدد النفوس "الطريقون"	٥٨٧٥٥
عدد النفوس "الأجانب"	٤٢٢
مجموع عدد النفوس	٥٨٦٩٧
عدد الدور والعمود	٤٩١٢
عدد الأكوخ والعمائر	٢٢٣٣١
عدد السكان	١٥٦٦٦

(١) نفوسها ٣٥٦٤٨ نسمة
(٢) نفوسها ١١٥٩٤ نسمة

مخالات هيدروغرافيا الاعطاشية

المقياس ١:٥٠٠٠٠٠ م

- الإشارات
- حدود البلدية
 - حدود الحارات
 - البنية التحتية
 - مساحة تربية
 - المساحات



بلدية الكاظمية

بلدية الكاظمية

البرمن والصلبان
أفبهما قوتان

الاعطاشية

ولاية بغداد



جدول المساحات والسكان لمجالات الاعظمية

« راجع خارطة محلات الاعظمية »

رقم	اسم المحلة	المساحة اولك دونم	عدد النفوس «العراقيون»	الكثافة عدد السكان لكل دونم عراقي	الدور والقصور والعمارات العدد النفوس	الأكواخ والمرفق وسواها العدد النفوس
١	نجيب باشا	١٠٤٩ ٠٨	١٩٧٩٢	١٨,٨	٧٢٠	٣٥٩٥
٢	الوزيرية «البتاويين الأولى»	٤٥٧ ٠٧	٥٩٦١	١٣,٠	١٢٩	٤٨٠٠
٣	النصبة	١٩٠ ٠٤	٦٨٠٢	٣٥,٧	٨٥٨	٠٢٠٩
٤	الحارة	٢١ ١٩	١٢١٤	٥٥,١	١٢٩	٠٠١٩
٥	السفينة	١٩٧ ٠٨	٦٤٨٧	٣٢,٩	٩٨٦	٠٢١٧
٦	هيبت خاتون	٥٤٤ ٠٦	٥٣٦٧	٩,٨	٥٥٨	١٠٦٣
٧	الشيخ	٣٥٤ ١٤	٦٠٩٨	١٧,٢	٧٨٤	٠٢١٦
٨	كبالان والصليح والفتياتون	٩٢٠ ٠٠	٦٥٣٤	٧,١	٧٤٨	١٤٧٥
	المجموع	١٦ ٣٧٣٤ ^(١)	٥٨٢٥٥ ^(٢)	١٥,٦	٤٩١٢	٢٣٣١ ١١٥٩٤

(١) تبلغ مساحة نهر دجلة ضمن حدود الاعظمية (٤٤٣) دونم و (٧) اولكات وبهذا تكون مجموع المساحة لهذا القسم من العاصمة (٤١٧٧) دونم و (٢٣) اولك .

(٢) بلغ عدد الاجانب في هذه المحلات (٤٤٢) منهم (٢٦٤) من الذكور و (١٧٨) من الأناث وبذلك يكون مجموع عدد نفوس المحلات المذكورة (٥٨٦٩٧) نسمة منهم (٢٨٩٨٧) من الذكور وما تبقى وهو (٢٩٧١٠) من الأناث وقد دلت الاحصاء على ان حوالي (١٥٤٦٠) يقرأون ويكتبون أي نسبة الذين يقرأون ويكتبون (٢٦) في المائة من السكان .

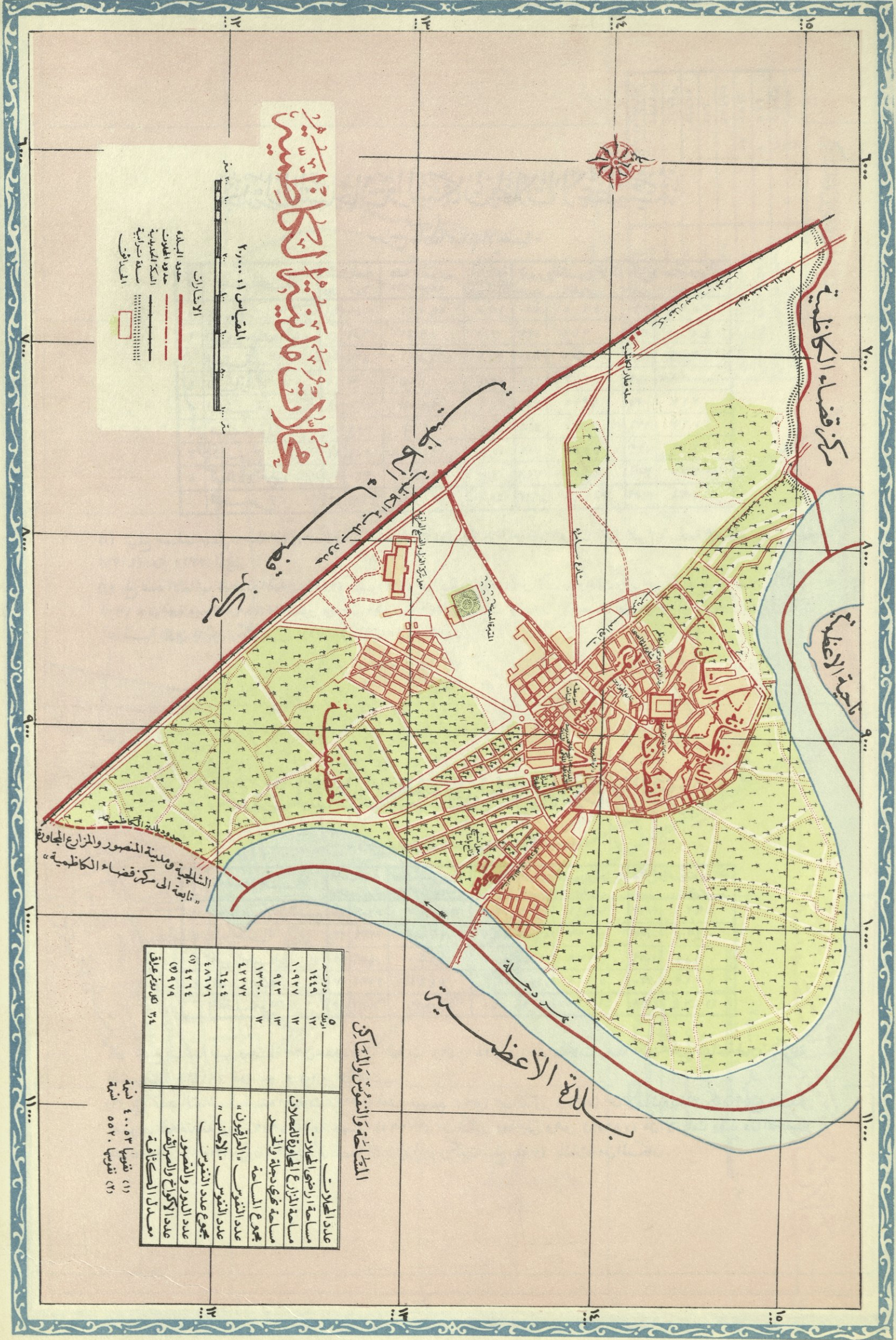
جدول المساحات والسكان لمجالات الكرادة الشرقية

« راجع خارطة بغداد حسب حدود امانة العاصمة »

رقم	اسم المحلة	المساحة اولك دونم	عدد النفوس «العراقيون»	الكثافة عدد السكان لكل دونم عراقي	الدور والقصور والعمارات العدد النفوس	الأكواخ والمرفق وسواها العدد النفوس
١	محلات البتاويين السبع	٥٤٠٦ ١٨	٣٧٢٢٢	٠٦,٨	٣٩٢٨	٨٩٢١
٢	البوجمة	٠٢٣٤ ٢٢	٦١٨٣	٢٦,٣	٠٦٥٥	٠٤٩٥
٣	البوشجاع	٠٤٥٦ ٠٨	٤٦٦٠	١٠,٢	٠٤١٦	٠٤٥٩
٤	الزوية	٢٧٩٤ ٠٧	٦٤٩١	٠٢,٣	٠٤٤٠	١٢١٩
	المجموع	٠٥ ٨٨٩٢ ^(١)	٥٤٥٥٦ ^(٢)	٠٦,١	٥٤٣٩	٢١٦٨ ١١٠٩٤

(١) تبلغ مساحة نهر دجلة ضمن حدود هذه المحلات (٢٤٩) دونم و (٥) اولكات وبهذا تكون مجموع المساحة لمجالات الكرادة الشرقية (٩١٤١) دونم و (١٠) اولكات .

(٢) بلغ عدد الاجانب في هذه المحلات (١٣٩٣) نسمة منهم (٨٩٠) من الذكور و (٥٠٣) من الأناث وبذلك يكون مجموع عدد نفوس المحلات المذكورة (٥٥٩٤٩) نسمة منهم (٢٧٢٩٥) من الذكور وما تبقى وهو (٢٨٦٥٤) من الأناث وقد دلت الاحصاء على ان حوالي (٢١٥١٠) يقرأون ويكتبون أي نسبة الذين يقرأون ويكتبون تبلغ (٣٨) بالمائة من السكان .



مخارط ملاحظتنا الكاظمية

المقياس ١:١٠,٠٠٠ م
 الاشارات
 حدود المدينة
 حدود المحلات
 السكة الحديدية
 سكة تجارية
 المساقط


المساحة والنفوس والمساكن

عدد المحلات	عدد النفوس	عدد المساكن
١٤٤٩	١٧	١٠٩٢٧
١٠٩٢٧	١٧	٩٢٣
٩٢٣	١٧	١٣٣٠
٤٢٧٧	١٧	١٣٣٠
٦٤٠٤	١٧	١٣٣٠
٤٨٦٧٦	١٧	١٣٣٠
٤٢٦٤	١٧	١٣٣٠
٩٧٩	١٧	١٣٣٠
٥٥٢	١٧	١٣٣٠

(١) نفوسها ٤٠٠٣ نسمة
 (٢) نفوسها ٥٥٢ نسمة



قصر الزهور



قصر الزهور




المطار المدني




الضريح الملكي



تمثال الملك فيصل الاول




الدار البيضاء




بناية مديرية المساحة العامة



بناية كلية الهندسة



جسر الملك غازي



بناية الكلية الطبية



تمثال مور



برج الساعة



تمثال السعدون

المناطق الحضرية والسكان

مخيمات الكاظمة وريفها

راجع خارطة مخيمات الكاظمة
وخارطة تجمعات حسب حدود دامة العاصمة

التسلسل	اسم المحلة	المساحة		عدد النفوس المأقوف، دوم عراف	الكثافة عدد السكان لكل دوم عراف	الدور والنفوس والعارات الأكوخ والصرف وبيتاشر		عدد النفوس	القسطن
		دوم	اولك			النفوس	العدد		
١	المشيوخ	١٦٤	٠١	١٣٩٤٩	٠٨٥٠	١٤٦٠٥	١٥٧٢	١٩٠	١٩٠
٢	المتل	٠٦٠	٠١	٤٥٤٥	٠٧٥٧	٥٥٣٧٨	٥٦٥	٠٤٨	٠٤٨
٣	الداغخانة	٠٥١	١٧	٦٩١٠	١٣٥٤	٠٧٣٧٥	٠٧٨٩	٠١٣	٠١٣
٤	القطانية	٠٦٧	٢٠	٧٠٤٤	١٠٣٥	٠٧٩٨٣	٠٧١٠	—	—
٥	العطيفية	١١٠٥	٢٣	٩٨٢٤	٠٨١٩	٤٧١٢	٦٢٨	٥٢٦٩	٥٢٦٩
٦	الترنج والبساتين المحاذرة للحدود الشمالية	١٨٩٢	١٢	—	—	—	—	—	—
٧	الشلحية ودية النصور ونيابورطامن مزارع ^(٥)	٩٠٣٥	٠٠	—	—	—	—	—	—
	المجموع	٣١٢٣٧٩	٢٤	٤٢٢٧٢	٣١٤	٤٠٠٥٣	٤٢٦٤	٩٧٩	٥٥٢٠

- (١) احصى عدد سكان هذه المنطقة الريفية ضمن المحلات المجاورة.
 (٢) احصى عدد سكان هذه المنطقة ضمن محلة العطيفية.
 (٣) تبلغ مساحة نفوسى وجلة والخمر ضمن حدود الكاظمة (٩٢٣) دونما و (١٣) اولك وبهذا يكون مجموع مساحة هذا القسم من العاصمة (١٣٣٠٠) دويم و (١٢) اولك.
 (٤) بلغ عدد الاجانب في هذه المحلات (٦٤٠٤) نسمة منهم (٣٣٥٧) من الذكور و (٣٠٤٧) من الاناث وبذلك يكون مجموع عدد نفوس المحلات المذكورة (٤٨٦٧٢) نسمة منهم (٢٤٣٦٣) من الذكور و (٢٤٣٠٩) من الاناث وقد دلت الاحصاء على ان حوالي (٩١٣٠) يقرأون ويكتبون اى نسبة الذين يقرأون ويكتبون تبلغ (١٩) في المائة من السكان.

بغداد

سجلات المدينة الواقعة من الفيضان وارتفاعاتها مع مستويات الارض المدينة في مختلف تواريخها

لواضعها الدكتور احمد سوسة



٥ - تصارييف المياه في نهر دجلة في بغداد :

- ٥ - تصريف اعلى منسوب الفيضان حوالى (٧٠٠٠) متر مكعب فى الثانية.
- ٥ - تصريف معدل منسوب الفيضان حوالى (٤٨٠٠) متر مكعب فى الثانية.
- ٥ - تصريف معدل منسوب الصيود حوالى (٣٠٠) متر مكعب فى الثانية.
- ٥ - تصريف اوطى منسوب الصيود حوالى (١٥٠) متر مكعب فى الثانية.

٦ - تجهيزات المياه السنوية لنهر دجلة في بغداد :

معدل التجهيزات في بغداد بين سنة ١٩٦٦ و ١٩٤٨ = ٣٨٥٠ ملياراً من الامتار المكعبة من المياه
 اعلى تجهيز سنوى سجل في بغداد فى تلك المدة = ٥٦ ملياراً من الامتار المكعبة من المياه فى سنة ١٩٤٠
 اوطى تجهيز سنوى سجل في بغداد فى تلك المدة = ١٥ ملياراً من الامتار المكعبة من المياه فى سنة ١٩٣٠

- الامتارات
- رواقم المساحة
- رواقم المساحة الدقيقة
- رواقم الريج
- رواقم الريج القديمة
- مناسيب الاراضى
- منسوب على السدة

١ - موسم الفيضان والصيود موسم هبوط المياه في انهر العراق :

موسم الفيضان : تشرين الثانى ، كانون الاول ، كانون الثانى ، شباط ، مارت ، نيسان ، مايس
 موسم الصيود : آب ، ايلول ، تشرين الاول .

٢ - مناسيب المياه في نهر دجلة داخل المدينة :

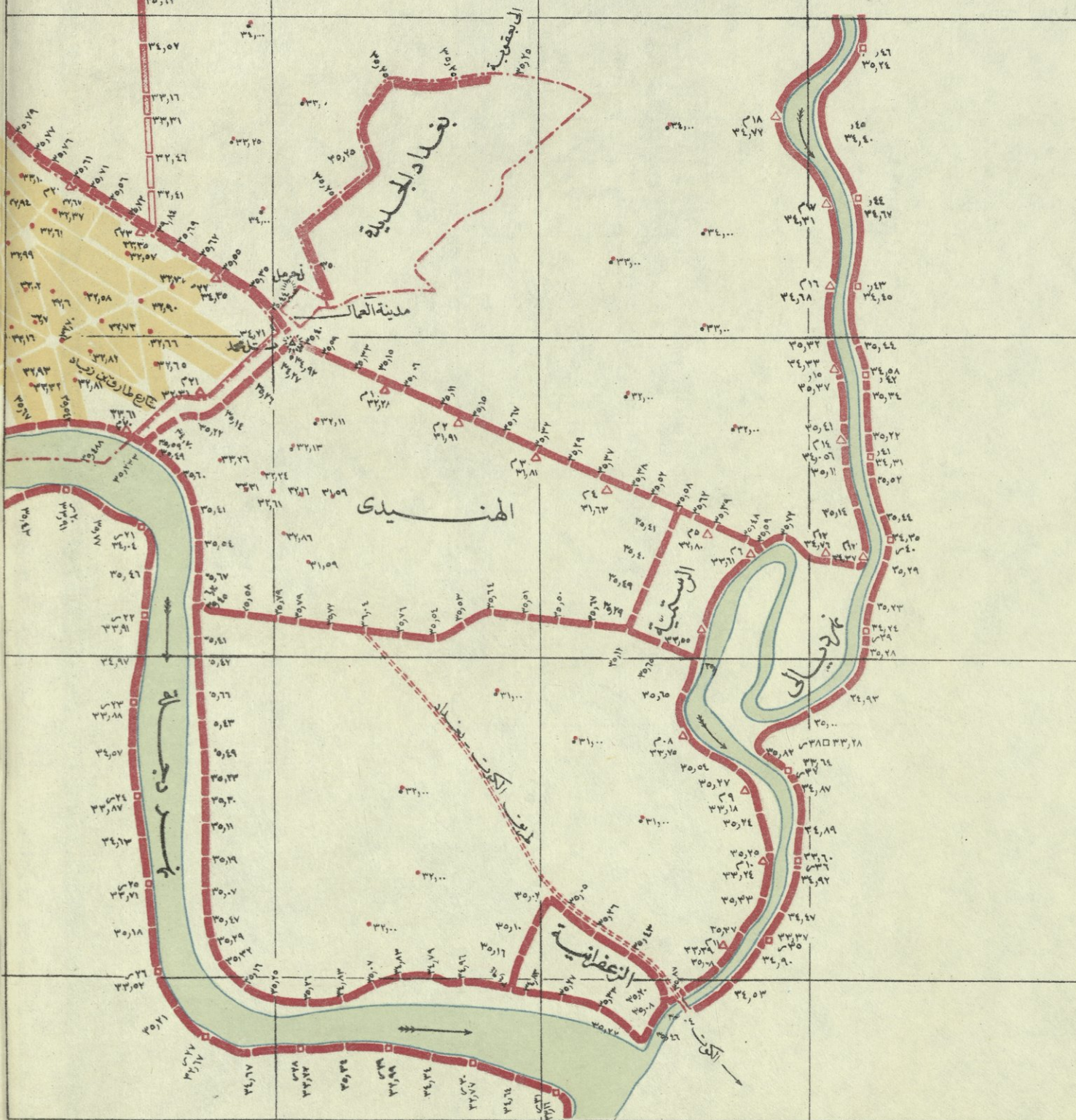
المنسوب الذال على حالة فيضان = ٣٤,٠٠ متر فوق سطح البحر
 المنسوب الذال على حالة فيضان خطر = ٣٤,٧٥ متر فوق سطح البحر
 المنسوب الذال على حالة صيود = ٢٨ متر فوق سطح البحر

٣ - مناسيب الفيضان والصيود في بغداد خلال ٤٥ عاماً (من سنة ١٩٦٦ الى ١٩٥١)

منسوب اعلى فيضان سجل في بغداد خلال تلك المدة = ٣٥,٨٢ متر بتاريخ ١١ مارت ١٩٥٠
 منسوب اوطى فيضان سجل في بغداد خلال تلك المدة = ٣١,٥٣ متر بتاريخ ١٨ شباط ١٩٣٠
 منسوب اعلى صيود سجل في بغداد خلال تلك المدة = ٢٩,٥٨ متر بتاريخ ٢٧ تشرين الثانى ١٩٦٦
 منسوب اوطى صيود سجل في بغداد خلال تلك المدة = ٢٧,٦٣ متر بتاريخ ٢٠ ايلول ١٩٥١

٤ - مستويات اراضى مدينة بغداد :

اعلى مستوى فى ارض المدينة = ٣٧,٥٠ متر فوق سطح البحر و يقع فى الشورجة .
 اوطى مستوى فى ارض المدينة = ٣٢,٠٠ متر فوق سطح البحر و يقع فى العلوقة و جبة المسج .
 معدل المستوي فى ارض المدينة = ٣٤-٣٣ متر فوق سطح البحر





خريطة همدجلة في شمال بغداد



المقياس
 متر ٢٠٠ ٤٠٠ ٨٠٠ ١٦٠٠ ٣٢٠٠

بغداد

المواقع التاريخية

للمقياس ١ : ٨٠,٠٠٠

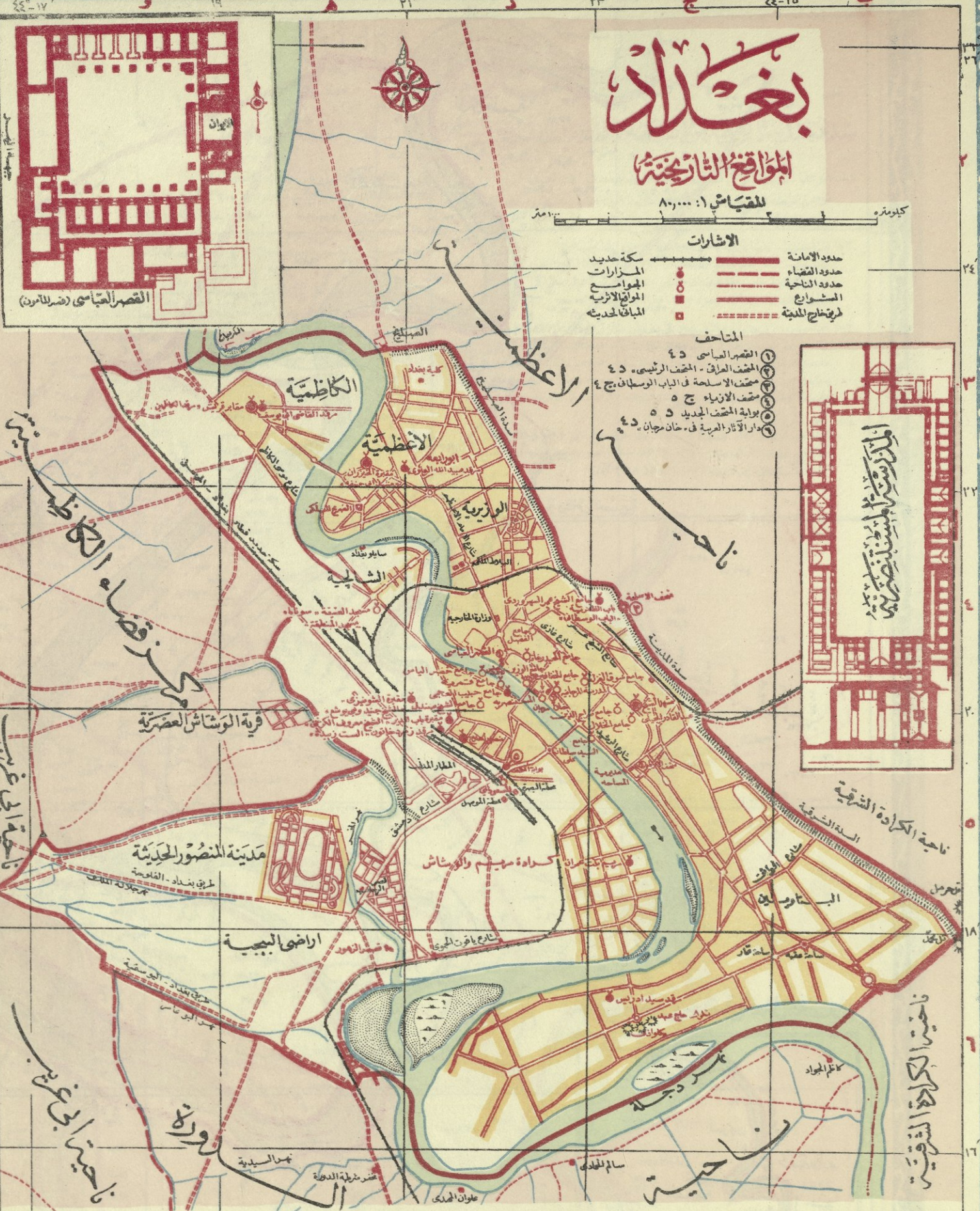
كيلومتر

الاشارات

- حدود الامانة
- حدود القضاء
- حدود الناحية
- المسارح
- لرقيخ المدينة
- سكة حديد
- المزارات
- المواقع الأثرية
- المباني الحديثة


المتاحف

- ١٤٥ القصر العباسي
- ١٤٦ المتحف العراقي - المتحف الرئيسي
- ١٤٧ متحف الاسلحة في الباب الوسطاني ج ٤
- ١٤٨ متحف الازياء ج ٥
- ١٤٩ بناية المتحف الجديد ج ٥
- ١٥٠ دار الآثار العربية في خان مجان ج ٥




أهم المواقع التاريخية في بغداد حسب تسلسل تواريخها


الترتيب	الوصف	التاريخ
١	تل حرمل - من آثار العهد الساساني (او اواخر الالف الثالث ق. م) عثر فيه على نصوص شريعية تعود لهدم شريعة في تاريخ البشر	٤٥
٢	تل محمد - من آثار العهد الساساني (القرن الثامن عشر ق. م)	٤٥
٣	تل حجاج عبد - من آثار العهد الساساني فالعهد الساساني فالعهد العباسي . موضع مدينة كانت تعرف باسم (كلوزك) في العهد الساساني والعباسي	٤٥
٤	مسجد المنطقة - لموضع شاذليي همم كان يعرف قبل العهد الاسلامي باسم «سوزايا» وقد نسب البعض للامام علي بن ابي طالب (ع)	٤٥
٥	مشهد ابن حنيفة - فيه قبر الامام ابي حنيفة المتوفى حوالي سنة ١٥٠ هـ (٢٦٦) وكانت تعرف مقبرته في العهد العباسي باسم «مقبرة الحنيزان»	٤٥
٦	مقبرة ابي يوسف - هو القاضي يعقوب بن ابراهيم بن حبيب الكوفي صاحب كتاب الخراج الملقب باب يوسف . توفي سنة ١٨٢ هـ (٧٩٨)	٤٥
٧	مشهد الكاظمين - فيه مقبرة الامامين موسى الكاظم وعليا محمد كانت وفاتها في سنة ١٨٦ و ٢١٩ هـ (٨٠٢ و ٨٣٤) على التوالي . كانت مقبرتهما تسمى «مقابر قرقيش»	٤٥
٨	مقبرة الشيخ معروف الكرخي - توفي سنة ٢٠٠ هـ (٨١٦) . كانت مقبرته تسمى «مقبرة باب الدير» يوجد عند المقبرة جامع فيه منارة ترجع الى زمن الناصر لدين الله (٥٧٥ - ٦٢٢ هـ)	٤٥
٩	مقبرة الشيخ جنيد - توفي سنة ٢٩٨ هـ (٩١٠) . كانت مقبرته تعرف باسم «مقبرة الشونيزية»	٤٥
١٠	مشهد الشيخ عبدالقادر الجيلاني (الجيلاني) - مؤسس الطريقة القادرية للرقيقة . كانت وفاته في سنة ٥٧١ هـ (١١٧٨)	٤٥
١١	قبة السيدة زبيدة - مرقد السيدة زمره خاتون زوجة الخليفة المستنصر بأمرالله وام الناصر لدين الله توفيت سنة ٥٩٩ هـ (١٢٠٢)	٤٥
١٢	المدرسة المستنصرية - شيدتها المستنصر بالله في سنة ٦٣٠ هـ (١٢٣٣)	٤٥
١٣	القصر العباسي - بنى له من عهد الخليفة المنصور بالله ٥٧٥ - ٦٢٢ هـ (١١٨٠ - ١٢٢٥) . جامع الخفافين - شيدته زمره خاتون زوجة المستنصر المتوفاه سنة ٥٩٩ هـ (١٢٠٢) كان يعرف باسم «مسجد الحظائر» نسبة الى حلة الخفافين القديمة المجاورة له	٤٥
١٤	جامع قنبرية - من عهد الخليفة المستنصر شيد في سنة ٦٢٦ هـ (١٢٢٨) م بيق من بنائه القديم الا منارته الحالية	٤٥
١٥	جامع سوق الفلز ومنارته - موضع جامع الخليفة القديم الذي يرجع الى عهد الكوفي ٢٨٩ - ٢٩٥ هـ (٩٠٢ - ٩٠٨) شيدت منارته الحالية في سنة ٦٧٨ هـ (١٢٧٩)	٤٥
١٦	المدرسة المرجانية - اوسسها مرجان موفى الشيخ اويس الايلخاف ٧٥٥ - ٧٧٢ هـ (١٣٥٦ - ١٣٧٤) خان مرجان - من موقوفات المدرسة المرجانية شيد في سنة ٧٦٠ هـ (١٣٥٨)	٤٥
١٧	جامع الوزير - منسوب الى وزير حسن باشا والي بغداد بين سنة ١٠٠٨ و ١٠١٢ هـ (١٦٠٠ - ١٦١٤) وكان من حملة الغزاة الذين قاموا بترميمه وتجديده	٤٥
١٨	جامع المحمدية - اختلعه والي بغداد داود باشا ١٢٢٢ - ١٢٤١ هـ (١٨١٧ - ١٨٢٦) فرغ من بنائه في سنة ١٢٤٢ هـ كما مبين في الكتابات على جدرانته	٤٥
١٩	جامع الشيخ عمر المروزي - فيه قبر الشيخ شهاب الدين عمر المروزي توفى في بغداد سنة ٦٢٢ هـ (١٢٢٨)	٤٥




الكاظمين




اسدان فخاريان من معبد تل حرمل ببغداد



مسجد النطقة



جامع الامام الاعظم




القصر العباسي




المستصرية




الست زبيده (مرقد زمرد خاتون)



جامع الشيخ عبد القادر



المدرسة المرجانية



خان مرجان



الباب الوسطاني (متحف الاسلحة)



مقبرة الشيخ معروف الكرخي

الخلفاء العباسيون في تاريخ حكامهم في بغداد

١٤٥-٦٥٦ هـ (٧٦٢-١٢٥٨ م)

عدد سنين حكمهم

تواريخ حكمهم

اسماء الخلفاء

١٣	٧٧٥-٧٦٢ هـ	٨١٥٨-١٤٥	١- ابو جعفر المنصور اخو السفاح مؤسس بغداد
١١	٧٨٥-٧٧٥ هـ	٨١٦٩-١٥٨	٢- محمد المهدي ابن المنصور
١	٧٨٦-٧٨٥ هـ	٨١٧٠-١٦٩	٣- موسى الهادي ابن المهدي
٢٣	٧٨٦-٨٠٩ هـ	٨١٩٣-١٧٠	٤- هرون الرشيد بن المهدي
٥	٨١٣-٨٠٩ هـ	٨١٩٨-١٩٣	٥- محمد الامين ابن الرشيد
٢٠	٨١٣-٨١٣ هـ	٨٢١٨-١٩٨	٦- عبد الله المأمون ابن الرشيد
٣	٨٣٦-٨٣٣ هـ	٨٢٢١-٢١٨	٧- المعتصم بالله ابن الرشيد

فترة انتقال الخلافة الى سامراء

٨٤٢-٨٣٦ هـ	٨٢٢٧-٢٢١	المعتصم بالله ابن الرشيد
٨٤٧-٨٤٢ هـ	٨٢٣٢-٢٢٧	الواثق بالله ابن المعتصم
٨٦١-٨٤٧ هـ	٨٢٤٧-٢٣٢	المعتصم بالله ابن المعتصم
٨٦٢-٨٦١ هـ	٨٢٤٨-٢٤٧	المعتصم بالله ابن المعتصم
٨٦٥-٨٦٢ هـ	٨٢٥١-٢٤٨	المستعين بالله ابن محمد بن المعتصم
٨٦٦-٨٦٥ هـ	٨٢٥٢-٢٥١	٨- المستعين بالله ابن محمد بن المعتصم (حصار بغداد الثاني ومقتل المستعين)

فترة انتقال الخلافة للمرة الثانية الى سامراء

٨٦٩-٨٦٦ هـ	٨٢٥٥-٢٥٢	المعتز بالله ابن المتوكل
٨٧٠-٨٦٩ هـ	٨٢٥٦-٢٥٥	المهتدي بالله ابن الواثق
٨٩٢-٨٧٠ هـ	٨٢٧٩-٢٥٦	المعتد بالله ابن المتوكل

٩- المعتد بالله يعود الى بغداد قبل ان ياتيه الاجل بسنة اشهر

١٠	٨٩٢-٩٠٢ هـ	٨٢٨٩-٢٧٩	١٠- المعتضد بالله ابن الموفق
٦	٩٠٢-٩٠٨ هـ	٨٢٩٥-٢٨٩	١١- المكتفي بالله ابن المعتضد
-	٩٠٨-٩٠٨ هـ	٨٢٩٥-٢٩٥	١٢- المقتدر بالله ابن المعتضد (خلعه الجند وابعوا ابن المعتز)
-	٩٠٨-٩٠٨ هـ	٨٢٩٥-٢٩٥	١٣- ابن المعتز (ملك يوماً واحداً ثم قتله المقتدر)
٢١	٩٢٨-٩٠٨ هـ	٨٣١٦-٢٩٥	١٤- المقتدر ثانية
-	٩٢٨-٩٢٨ هـ	٨٣١٦-٣١٦	١٥- القاهر بالله ابن المعتضد (ملك يومين ثم عاد المنذر)
٤	٩٢٢-٩٢٨ هـ	٨٣٢٠-٣١٦	١٦- المقتدر ثالثة
٢	٩٣٤-٩٣٢ هـ	٨٣٢٢-٣٢٠	١٧- القاهر ثانية (خلع وممل)
٧	٩٤٠-٩٣٤ هـ	٨٣٢٩-٣٢٢	١٨- الراضي بالله ابن المقتدر
٤	٩٤٤-٩٤٠ هـ	٨٣٣٣-٣٢٩	١٩- المتقي بالله ابن المقتدر (خلع وممل)
١	٩٤٦-٩٤٤ هـ	٨٣٣٤-٣٣٣	٢٠- المستنصر بالله (خلع)
٢٩	٩٤٦-٩٤٦ هـ	٨٣٣٤-٣٣٤	٢١- المطيع لله ابن المقتدر
١٨	٩٧٤-٩٧٤ هـ	٨٣٨١-٣٦٣	٢٢- الطاهر لله ابن المطيع
٤١	٩٩١-٩٩١ هـ	٨٤٢٢-٣٨١	٢٣- القادر بالله
٤٥	١٠٣١-١٠٣١ هـ	٨٤٦٧-٤٢٢	٢٤- القائم بأمر الله ابن القادر
٢٠	١٠٧٥-١٠٧٥ هـ	٨٤٨٧-٤٦٧	٢٥- المقتدي بالله حفيد القائم
٢٥	١١١٨-١٠٩٤ هـ	٨٥١٢-٤٨٧	٢٦- المستظهر بالله ابن المقتدي
١٧	١١٣٥-١١١٨ هـ	٨٥٢٩-٥١٢	٢٧- المسترشد بالله ابن المستظهر
١	١١٣٦-١١٣٥ هـ	٨٥٣٠-٥٢٩	٢٨- الراشد ابن المسترشد (حصار بغداد الثالث سنة ١١٣٦ م)
٢٥	١١٣٦-١١٦٠ هـ	٨٥٥٥-٥٣٠	٢٩- المقتفي لأمر الله ابن المستظهر (حصار بغداد الرابع سنة ١١٥٧ م)
١١	١١٦٠-١١٦٠ هـ	٨٥٦٦-٥٥٥	٣٠- المستنجد بالله ابن المقتفي
٩	١١٧٠-١١٧٠ هـ	٨٥٧٥-٥٦٦	٣١- المستضي بالله ابن المستنجد
٤٧	١١٨٠-١١٨٠ هـ	٨٦٢٢-٥٧٥	٣٢- الناصر لدين الله ابن المستضي
١	١١٣٦-١١٣٥ هـ	٨٦٢٣-٦٢٢	٣٣- الظاهر بأمر الله ابن الناصر
٣	١١٤٢-١١٣٦ هـ	٨٦٤٠-٦٢٣	٣٤- المستنصر بالله ابن الظاهر
١١	١٢٥٨-١٢٤٢ هـ	٨٦٥٦-٦٤٠	٣٥- المستعصم بالله ابن المستنصر

اول اوار العهد العباسي ١٤٥-٣٣٤ هـ ٧٦٢-٩٤٦ م

العهد البرقي ٩٤٦-١١٥٥ م

العهد السعدي ١١٥٥-١١٥٥ م

العهد المملوكي ١١٥٥-١١٥٥ م

بسم الله الرحمن الرحيم

المختصر الثاني المغول والفرس والشرك وتاريخ حكمهم في بغداد

١٣٣٥ - ٦٥٦ هـ ١٢٥٨ - ١٩١٧ م

عدد سني حكمهم	تواريخ حكمهم	السلطات الحاكمة
٨٢	١٣٣٨-١٢٥٨ هـ ٧٣٨-٦٥٦	الاييلخانيون
٧٦	١٤١١-١٣٣٨ هـ ٨١٤-٧٣٨	الجلالزويون
٦٠	١٤٦٨-١٤١١ هـ ٨٧٤-٨١٤	اسرة الخزوف الأسود
٤٠	١٥٠٨-١٤٦٩ هـ ٩١٤-٨٧٤	اسرة الخزوف الأبيض
١٦	١٥٢٣-١٥٠٨ هـ ٩٣٠-٩١٤	الصفويون
٦	١٥٢٩-١٥٢٣ هـ ٩٣٦-٩٣٠	اسرة كلهور الكردية
٥	١٥٣٤-١٥٢٩ هـ ٩٤١-٩٣٦	انصفويون « ثانية »
٩١	١٦٢٢-١٥٣٤ هـ ١٠٣٢-٩٤١	الأتراك العثمانيون
١٦	١٦٣٨-١٦٢٢ هـ ١٠٤٨-١٠٣٢	الصفويون « ثالثة »
٢٨٧	١٩١٧-١٦٣٨ هـ ١٣٣٥-١٠٤٨	الأتراك العثمانيون « ثانية »

٢٨٧
٦٧٩ سنة هجرية

المختصر الثالث الحوادث المهمة في تاريخ بغداد

السنة	هجري	ميلادية
غزو العرب لقريبة سوق بغداد الفارسية	١٣	٦٣٤ م
تخطيط مدينة المنصور المدورة في عزبة بغداد الحالية	١٤١	٧٥٨ م
شروع المهدي في تشييد الابنية في الجانب الشرقي (الرصافة)	١٤٣	٧٦٠ م
تأسيس مدينة المنصور المدورة .	١٤٥	٧٦٢ م
نقل بيت المال والدواوين من الكوفة الى المدينة المدورة .	١٤٦	٧٦٣ م
اتمام بناء مدينة المنصور المدورة .	١٤٩	٧٦٦ م
وفاة جعفر أكبر اولاد المنصور ودفنه في موضع « مشهد الكاظمين » [مقابر قرقيش]	١٥٠	٧٦٧ م
وفاة الامام ابي حنيفة ودفنه في مقبرته الحالية في جامع الامام الاعظم .	١٥٠	٧٦٧ م
تأسيس الرصافة ووضع اسس جامعها وقصرها .	١٥١	٧٦٨ م
انشاء قصر الخلد على ضفة دجلة الغربية .	١٥٧	٧٧٤ م
انشاء دار الروم وكنيستها وديرها في الجانب الشرقي .	١٥٨-١١٩	٧٧٥-٧٨٥ م
انجاز بناء الرصافة .	١٥٩	٧٧٦ م
تأسيس القصر الجعفري في الجانب الشرقي ، تشييد قصر القرار في الجانب الغربي .	١٧٠-١٩٣	٧٨٦-٨١٩ م
وفاة الامام موسى الكاظم (ع) ودفنه في مقابر قرقيش (الكاظمين الحالية) ؛ طغيان مياه نهر دجلة وتهديدها بغداد بالعرق .	١٨٦	٨٠٢ م
اعادة بناء جامع مدينة المنصور وكتابة اسم الرشيد عليه .	١٩٢-١٩٣	٨٠٧-٨١٠ م
انشاء قصر الزيندورد في الجانب الشرقي واقامة جسرين على دجلة بالقرب منه .	١٩٣	٨٠٩ م
الحصار الاول لبغداد في عهد الامين .	١٩٨	٨١٣ م
اتمام القصر الجعفري (القصر الحسيني) في الجانب الشرقي .	١٩٨	٨١٣ م
وفاة الشيخ معروف الكرخي ودفنه في مقبرته الحالية (مقبرة باب الدير القديمة) .	٢٠٠	٨١٥ م
وفاة زبيدة زوج هرون الرشيد ودفنها في مقابر قرقيش (مشهد الكاظمين الحالي) .	٢١٦	٨٣١ م
انشاء قصر المعتصم في الجانب الشرقي .	٢١٨-٢٢١	٨٣٣-٨٣٦ م
وفاة الامام محمد الجواد (ع) ودفنه في مقابر قرقيش (مشهد الكاظمين الحالي)	٢١٩	٨٣٤ م
انتقال مقر عاصمة الخلافة العباسية من بغداد الى سامراء .	٢٢١	٨٣٦ م
وفاة احمد بن حنبل ودفنه في مقبرة باب حرب في عزبة بغداد .	٢٤١	٨٥٥ م
وفاة السري السقطي ودفنه بالمقبرة الشونيزية (مقبرة الشيخ جنيد الحالية) ؛ انشاء سور من قبل المستعين حول بغداد بجانبها الشرقي والغربي ؛ حصار بغداد الثاني في عهد المستعين .	٢٥١	٨٦٥ م
تجديد القصر الحسيني .	٢٥٦	٨٧٠ م
اعادة مقر العاصمة الى بغداد .	٢٧٩	٨٩٢ م
المباشرة في بناء قصر التاج وتشييد قصرى الثريا والفردوس في الجانب الشرقي ؛ توسيع القصر الحسيني .	٢٧٩-٢٨١	٨٩٢-٩٠٢ م
اضافة « الصحن الاول » الى جامع مدينة المنصور المدورة .	٢٨٠	٨٩٣ م
انشاء جامع الخليفة في موضع جامع سوق الغزل الحالي ؛ انجاز بناء قصر التاج .	٢٨٩-٢٩٥	٩٠٢-٩٠٨ م
وفاة عبد الله بن احمد بن حنبل ودفنه في مقبرة باب التبن في عزبة بغداد .	٢٩٠	٩٠٣ م
انشاء حير الوحوش ودار الشجرة وبركها في الجانب الشرقي ؛ هدم جامع براتشا ؛ انشاء قصر الجوسق المحدث في الجانب الشرقي .	٢٩٥-٢٩٢	٩٠٨-٩١٢ م
وفاة الجنيد البغدادي ودفنه بالمقبرة الشونيزية (مقبرة الشيخ جنيد الحالية) .	٢٩٨	٩١٠ م
انهدام سور المدينة المدورة .	٣٢٠	٩٣٢ م
عرق المدينة المدورة وسقوط قبة قصر باب الذهب ؛ اعادة بناء جامع براتشا .	٣٢٩	٩٤١ م
عرق المدينة المدورة وانهدام طاقات باب الكوفة .	٣٣٠	٩٤٢ م
استيلاء معز الدولة البويهى على بغداد (بداية الدور البويهى) .	٣٣٤	٩٤٦ م
انشاء دار الطواويس والدار المربعة والدار المثمنة في الجانب الشرقي .	٣٣٤-٣٣٦	٩٤٦-٩٤٧ م

تمتمة المسحوق الثالث

السنة	هجريه	ميلادية
٣٥٠ هـ	٩٦١ م	انشاء الدار المعزنية ومسانتها في محلة الشماسية في الجانب الشرقي.
٣٥٦ هـ	٩٦٧ م	وفاة معز الدولة ودفنه في مقابر قريش (مشهد الكاظمين الحالي).
٣٦٨ هـ	٩٧٨ م	شروع عضد الدولة بتشديد المارستان العضدي في الجانب الغربي؛ طغيان نهر دجلة وغرق عدة محلات في الجانبين الشرقي والغربي.
٣٧١ هـ	٩٨١ م	اتمام انشاء المارستان العضدي.
٣٨٣ هـ	٩٩٣ م	انشاء جسر سوق الثلاثاء على نهر دجلة.
٤٣٥ هـ	١٠٤٤ م	وفاة جلال الدولة ودفنه في مقابر قريش (مشهد الكاظمين الحالي).
٤٤٧ هـ	١٠٥٥ م	استيلاء طغرل بك السلجوقي على بغداد (بداية العهد السلجوقي ونهاية الدور البويهي).
٤٥٠ هـ	١٠٥٨ م	تدوين الخطيب البغدادي تاريخه عن بغداد.
٤٥٧ هـ	١٠٦٥ م	تأسيس المدرسة النظامية في الجانب الشرقي.
٤٦٦ هـ	١٠٧٤ م	غرق بغداد الشرقية وبعض الجانب الغربي؛ تصدع المارستان العضدي.
٤٨٢ هـ	١٠٨٩ م	انشاء المدرسة الناجية في الجانب الشرقي.
٤٨٥ هـ	١٠٩٢ م	شروع ملكشاه بتشديد جامع السلطان.
٤٨٨ هـ	١٠٩٥ م	الشروع في انشاء السور الكبير لمدينة بغداد الشرقية.
٥٠٢ هـ	١١٠٨ م	زيادة نهر دجلة وغرق بعض محلات الجانب الشرقي.
٥٠٤ هـ	١١١٠ م	تجديد بناء المدرسة النظامية.
٥٢٩-٥٣٥ هـ	١١٣٥-١١١٨ م	اكمال انشاء السور الكبير لبغداد الشرقية.
٥٢٤ هـ	١١٢٩ م	اتمام عمارة جامع السلطان.
٥٣٠ هـ	١١٣٦ م	حصار بغداد الثالث في عهد المنصور الراشد.
٥٤٩ هـ	١١٥٤ م	احتراق قصر الساج.
٥٥١ هـ	١١٥٦ م	حصار بغداد الرابع على عهد المقتفي.
٥٥٢ هـ	١١٥٧ م	انتهاء دور السيادة السلجوقية ببغداد.
٥٥٤ هـ	١١٥٩ م	غرق بغداد الشرقية وبعض الجانب الغربي.
٥٦٦-٥٥٥ هـ	١١٦٠-١١٦٠ م	انشاء دار الريحانيين.
٥٦١ هـ	١١٦٥ م	وفاة الشيخ عبد القادر الجيلاني (الكيلافي) ودفنه في موضع مقبرة الحالبية.
٥٦٤ هـ	١١٦٨ م	غرت بغداد الشرقية.
٥٦٨ هـ	١١٧٢ م	تجديد السور الكبير لبغداد الشرقية.
٥٦٩ هـ	١١٧٤ م	غرق بغداد الغربية منها المارستان العضدي.
٥٨٠ هـ	١١٨٤ م	زيارة ابن جبير لبغداد.
٥٨٧ هـ	١١٩١ م	هدم قصور بني بويه وقصور السلاجقة.
٦١٤ هـ	١٢١٧ م	غرت بغداد الشرقية والغربية.
٦١٨ هـ	١٢٢١ م	انجاز بناء برج باب الطلسم (باب الحلبة) في سور بغداد الشرقية؛ ٦٢٧ هـ (١٢٢٩ م) انجاز بناء سور الرصافة.
٦٣٠ هـ	١٢٣٢ م	اتمام بناء المستنصرية في الجانب الشرقي.
٦٣٥ هـ	١٢٣٧ م	طغيان نهر دجلة وغرق بغداد بجانبها الشرقي والغربي.
٦٤١ هـ	١٢٤٣ م	غرق بغداد الشرقية وخراب بعض محلاتها.
٦٤٦ هـ	١٢٤٨ م	غرت بغداد الشرقية.
٦٥٣ هـ	١٢٥٥ م	غرت بغداد الغربية منها مسجد الشيخ معروف الكرخي.
٦٥٤ هـ	١٢٥٦ م	غرق المدينة بجانبها الغربي والشرقي.
٦٥٦ هـ	١٢٥٨ م	احتلال هولانكو لبغداد (١٠ شباط ١٢٥٨ م)؛ نهاية الحكم العباسي وبداية الحكم المغولي الايلخاني.
٦٧٠ هـ	١٢٧١ م	سقوط منارة جامع الخليفة.
٦٧٨ هـ	١٢٧٩ م	اعادة انشاء مثناة جامع الخليفة (منارة جامع سوق الغزل الحالية)؛ اعادة عمارة مسجد الشيخ معروف الكرخي.
٦٨٣ هـ	١٢٨٤ م	غرق بعض الجانب الغربي من بغداد.
٧٢٥ هـ	١٣٢٤ م	غرق بغداد الشرقية والغربية وخراب كثير من المحلات فيهما.
٧٢٧ هـ	١٣٢٧ م	زيارة ابن بطوطة لبغداد.
٧٤١ هـ	١٣٤٠ م	استيلاء الجلائريين على بغداد (انتهاء حكم الايلخانيين وبداية حكم الجلائريين).
٧٥٧ هـ	١٣٥٦ م	غرق بغداد وخراب اكثر محلاتها.
٧٩٦ هـ	١٣٩٣ م	استيلاء تيمورلنك على بغداد.
٨١٠ هـ	١٤٠٧ م	تجديد سور بغداد الشرقية من قبل السلطان احمد الجلائري.
٨١٤ هـ	١٤١١ م	استيلاء اسرة الخروف الاسود التركمانية على بغداد (انتهاء الحكم الجلائري).
٨٧٤ هـ	١٤٦٩ م	استيلاء اسرة الخروف الابيض التركمانية على بغداد (انتهاء حكم اسرة الخروف الاسود).
٩١٤ هـ	١٥٠٨ م	استيلاء الشاه اسماعيل الاول على بغداد (بداية الدور الصفوي ونهاية حكم اسرة الخروف الابيض).
٩٣٠ هـ	١٥٢٣ م	استيلاء الامير ذي الفقار رئيس قبيلة موصلو الكردية على بغداد.
٩٣٦ هـ	١٥٢٩ م	انقراض الدولة الكلهورية الكردية واسترجاع الشاه طهماسب الاول مدينة بغداد.
٩٤١ هـ	١٥٣٤ م	احتلال السلطان سليمان الثاني لمدينة بغداد (٢٤ جادى الثاني ٩٤١)؛ انتهاء الحكم الصفوي.
١٠٣٠ هـ	١٦٢١ م	استيلاء الفرس ثانية على بغداد (انتهاء الدور العثماني الاول).
١٠٤٣ هـ	١٦٣٣ م	طغيان دجلة وغرق الجانب الشرقي من بغداد.
١٠٤٥ هـ	١٦٣٥ م	تفشي الطاعون في بغداد.
١٠٤٨ هـ	١٦٣٨ م	احتلال السلطان مراد الرابع لمدينة بغداد (١٨ شعبان ١٠٤٨ هـ)؛ انتهاء الدور الفارسي وبداية الدور التركي الثاني.
١٠٦٧ هـ	١٦٥٦ م	طغيان مياه الرافدين دجلة والفرات والحاقها اضراما جسيمة ببغداد من خراب برج باب الطلسم (باب الحلبة).

تمتة لمحو لثالث

السنة	هجريه	ميلادية
١٦٥٧ م	١٠٦٨ هـ	١٦٥٧ م
١٧١٧ - ١١٩٣ هـ		١٧١٧ م
١٧٧٩ - ١٨٥٢ هـ		١٧٧٩ م
١٧٩٦ م	١٢١١ هـ	١٧٩٦ م
١٧٩٨ م	١٢١٣ هـ	١٧٩٨ م
١٨٠٢ م	١٢١٧ هـ	١٨٠٢ م
١٨٢٢ م	١٢٣٧ هـ	١٨٢٢ م
١٨٣١ م	١٢٤٧ هـ	١٨٣١ م
١٨٦٨ م	١٢٨٥ هـ	١٨٦٨ م
١٨٦٩ م	١٢٨٦ هـ	١٨٦٩ م
١٨٨١ م	١٢٩٩ هـ	١٨٨١ م
١٨٩٤ م	١٣١٢ هـ	١٨٩٤ م
١٨٩٥ م	١٣١٣ هـ	١٨٩٥ م
١٩٠٧ م	١٣٢٥ هـ	١٩٠٧ م
١٩١٠ م	١٣٢٨ هـ	١٩١٠ م
١٩١٧ م	١٣٣٥ هـ	١٩١٧ م
١٩١٨ م	١٣٣٦ هـ	١٩١٨ م
١٩١٩ م	١٣٣٧ هـ	١٩١٩ م
١٩٢٠ م	١٣٣٨ هـ	١٩٢٠ م
١٩٢١ م	١٣٣٩ هـ	١٩٢١ م
١٩٢٤ م	١٣٤٢ هـ	١٩٢٤ م
١٩٢٥ م	١٣٤٣ هـ	١٩٢٥ م
١٩٢٦ م	١٣٤٤ هـ	١٩٢٦ م
١٩٣٢ م	١٣٥١ هـ	١٩٣٢ م
١٩٣٣ م	١٣٥٢ هـ	١٩٣٣ م
١٩٣٥ م	١٣٥٤ هـ	١٩٣٥ م
١٩٣٦ م	١٣٥٥ هـ	١٩٣٦ م
١٩٣٩ م	١٣٥٨ هـ	١٩٣٩ م
١٩٤١ م	١٣٦٠ هـ	١٩٤١ م
١٩٤٦ م	١٣٦٥ هـ	١٩٤٦ م
١٩٤٧ م	١٣٦٦ هـ	١٩٤٧ م
١٩٥٠ م	١٣٦٩ هـ	١٩٥٠ م
١٩٥٠ م	١٣٦٩ هـ	١٩٥٠ م
١٩٥٧ م	١٣٧١ هـ	١٩٥٧ م

اعادة بناء برج باب الطلسم في عهد محمد باشا الخاصكي.
 انشاء جامع سوق الغزل الحالى في موضع جامع الخليفة القديم؛ تشييد سور للجانب الغربي من بغداد؛ ترميم جامع
 المدرسة المرجانية وتوسيع مصلاه؛ تجديد جامع الفضل.
 اقامة هيئة سياسية فرنسية ببغداد.
 تأسيس دائرة المقيم البريطاني ببغداد.
 اعتراف الحكومة العثمانية بالمقيم البريطاني ببغداد.
 غرق بغداد وانتشار الطاعون فيها.
 طغيان مياه دجلة والفرات وانهدام أكثر منازل بغداد؛ انتشار وباء الطاعون ببغداد.
 تشكيل بلدية في مدينة بغداد وتعيين ابراهيم الدفترى اول رئيس بلدية لها.
 اجراء تصدات رسمي لتقوس بغداد.
 تأسيس قنصلية روسية ببغداد.
 طغيان مياه دجلة والفرات وغرق جانبي مدينة بغداد.
 طغيان مياه دجلة وغرق بغداد الشرقية.
 غرق بغداد الشرقية وخراب أكثر محالها.
 طغيان مياه الفرات وغرق بغداد الغربية، ١٣٣٢ هـ (١٩١٤ م) طغيان مياه دجلة وغرق بعض جنوبي بغداد الشرقية
 نصف الازراك لبرج باب الطلسم (باب الخلية)؛ احتلال الجيش البريطاني لمدينة بغداد (١١ مارت ١٩١٧ م)؛
 تعيين الجنرال هاوكر (BRIG. GENERAL C.J. HAWKER C.M.G.) حاكماً عسكرياً لبغداد (١٨ مارت ١٩١٧)؛
 بيان الجنرال مود الى اهالي بغداد (١٩ مارت ١٩١٧)؛ وفاة الجنرال مود ببغداد (تشرين الثاني ١٩١٧)؛
 تعيين السير بيرسي كوكس رئيساً للحكام السياسيين ثم حاكماً ملكياً عاماً
 تعيين الكولونيل هاوول (LIEUT. COL. E.B. HOWELL C.S.I., C.I.E.) حاكماً عسكرياً لبغداد (٢٣ ايلول ١٩١٨)؛
 تعيين الكولونيل بالفور (LT. COL. F.C.C. BALFOUR, C.I.E., M.C.) حاكماً عسكرياً لبغداد (١٧ كانون
 الاول ١٩١٨)؛ مغادرة السير بيرسي كوكس بغداد والبقاء بوظيفة سياسية جديدة في ايرلند (مارت
 ١٩١٨)؛ تعيين السير آرثور ويلسن وكيلاً للحاكم الملكي العام.
 تعيين عبد الحميد بك الشاوي رئيساً لبلدية بغداد (١ آب ١٩١٩)
 ابتداء الثورة العراقية (حزيران ١٩٢٠)؛ تعيين الميجر بولارد (MAJOR R.W. BULLARD C.I.E.) حاكماً
 عسكرياً وسياسياً لبغداد (١ تموز ١٩٢٠)؛ تعيين السير بيرسي كوكس مندوباً سامياً في العراق (١١ تشرين
 الاول ١٩٢٠)؛ تأليف حكومة مؤقتة ببغداد برئاسة نقيب بغداد (٢٧ تشرين الاول ١٩٢٠).
 قرار الحكومة المؤقتة المتأداة بالأمير فيصل ملكاً على العراق (١١ تموز ١٩٢١)؛ تتويج الأمير فيصل ملكاً على
 العراق (٢٣ آب ١٩٢١).
 ابرام القانون الاساسي للعراق ببغداد (٢٧ آذار ١٩٢٤).
 اعلان الدستور العراقي (٢١ آذار ١٩٢٥).
 طغيان مياه دجلة وغرق القسم الشمالي من شرق بغداد؛ وصول الملك علي والامير عبدالآله الى بغداد؛
 دخول العراق محضراً في عصبة الامم.
 وفاة جلالة الملك فيصل الاول (٨ ايلول ١٩٣٣)؛ اعتلاء الملك غازي عرش العراق.
 مولد جلالة الملك فيصل الثاني (٢ ايار ١٩٣٥ - ٢٩ اهرم ١٣٥٤ هـ)؛ وفاة جلالة الملك علي (١٤ شباط ١٩٣٥)؛
 وفاة الملكة ام غازي (٢٧ مارت ١٩٣٥).
 انقلاب بكر صدق (٢٩ تشرين الاول ١٩٣٦).
 وفاة جلالة الملك غازي (٤ نيسان ١٩٣٩ م)؛ اعتلاء الملك فيصل الثاني عرش العراق ووصاية الامير
 عبد الآله؛ نشوب الحرب العالمية الثانية (١ ايلول ١٩٣٩).
 طغيان مياه دجلة وغرق منطقة الهندى في القسم الجنوبي من شرق بغداد.
 غرق منطقة الهندى ثانية.
 اجراء احصاء رسمي لتقوس بغداد (١٩ تشرين الاول ١٩٤٧).
 غرق منطقة الزومية في القسم الجنوبي من شرق بغداد.
 وفاة الملكة مارية (٢١ كانون الاول ١٩٥٠)
 حصول جلالة الملك فيصل الثاني على الشهادة من كلية هارو وعودته الى العراق

مؤلفات الدكتور أحمد موسى باللغة العربية

- ١ - « الرى فى العراق » - طبع فى مطبعة التقيض الاهلية ببغداد سنة ١٩٤٢ •
- ٢ - « المصادر عن رى العراق » - كتاب جمع فيه المؤلف المصادر التى تبحث فى شؤون الرى فى العراق ، ولخص محتوياتها ، وعلق عليها ، طبع فى مطبعة الحكومة ببغداد سنة ١٩٤٢ •
- ٣ - « وادى الفرات » - كتاب يبحث عن تاريخ الفرات وتطورات مجراه الرئيسى وتحليل مشروعاته الفنية ومعالجة مشاكله منذ أقدم العصور حتى الوقت الحاضر طبع بجزئين ، الاول ومعه ١٨ خارطة و ١٥ تصويرا طبع فى مطبعة الحكومة ببغداد سنة ١٩٤٤ ، والثانى ومعه ٢٢ خارطة و ٢٦ تصويرا طبع فى مطبعة المعارف ببغداد سنة ١٩٤٥ •
- ٤ - « فى رى العراق » - الجزء الاول ، ومعه أطلس يضم ١٦ خارطة ، طبع فى مطبعة الحكومة ببغداد سنة ١٩٤٥ •
- ٥ - « تطور الرى فى العراق » - ومعه ٢٨ لوحة بين تصوير و خارطة ، طبع فى مطبعة المعارف ببغداد سنة ١٩٤٦ •
- ٦ - « مشروعات الرى الرى الكبرى - خزان هور الشويجة » - طبع فى مطبعة المعارف ببغداد سنة ١٩٤٧ •
- ٧ - « مشروعات الرى الكبرى - خزان بحيرة الشارح » - طبع فى مطبعة المعارف ببغداد سنة ١٩٤٧ •
- ٨ - « مأساة هندسية أو النهر المجهول » - يبحث هذا الكتاب فى منشأ النهر الذى حفره المتوكل فى سامراء لا يصل المياه الى المتوكلية وفى تطوره وتطور الامور الغامضة التى لابست هذا المشروع ولاسيما أسباب فشله ونتائج الفشل الخطيرة بالنسبة الى خطط اشاء العاصمة العباسية فى سامراء ، طبع فى مطبعة المعارف ببغداد سنة ١٩٤٧ •
- ٩ - « رى سامراء فى عهد الخلافة العباسية » - كتاب يبحث فى تاريخ سامراء وفى كل ما يتعلق بمشاريع الرى القديمة فى منطقة سامراء فى عهد الخلافة العباسية ، طبع بجزئين ، الاول ومعه ٢٤ لوحة بين تصوير و خارطة ، والثانى ومعه ٣٤ لوحة بين تصوير و خارطة ، طبع فى مطبعة المعارف ببغداد فى سنتي ١٩٤٨ و ١٩٤٩ •
- ١٠ - « اطلس العراق الادارى » - طبع فى مطابع مديرية المساحة العامة ببغداد سنة ١٩٥٢ •
- ١١ - « اطلس بغداد » - وهو هذا الاطلس •
- ١٢ - « اطلس العراق الحديث » - تحت الطبع •

مؤلفاته باللغة الانكليزية

1. « Handbook of Instructions for Discharge Observers in Iraq », Compiled by the author and Mr. F.S. Bloomfield. Printed at the Government Press, Baghdad, 1932.
2. « The Capitulatory Regime of Turkey-Its History, Origin and Nature. » (401-pages). The Johns Hopkins Press, Baltimore, Maryland, U.S.A., 1933.
3. « Iraqi Irrigation Handbook.» part I. Iraqi State Railway Press, Baghdad, 1944. (with 16 plates in Portfolio).
4. « Irrigation in Iraq-Its History and Development.»—(Facts and Prospects in Iraq Series). The Commercial Press, Jerusalem, 1945.
5. « The Hindiya Barrage-Its History, Design and Function. (With 17 Maps and 22 Illustrations). The Government Press, Baghdad, 1945.
6. « Atlas of Iraq »-Surveys Press, Baghdad, 1953.

بغداد

كلياتها وأوقافها التاريخية في المدينة القديمة

المقياس

100 متر

حدود إمارة العاصمة

الاسكواط

المواقع التاريخية

المباني الحديثة

الحدود إمارة العاصمة

الاسكواط


المواقع التاريخية

المباني الحديثة

المتاحف

القصر العباسي
 المتحف العراقي "المتحف الرئيسي"
 متحف الأسلحة في الباب الوسطاني
 متحف الأرسطو
 بوابه المتحف الجديد
 دار الأرشا العربية في خان مريان.





F:915.67:S96aA:c.1
 سوسه ، احمد
 اطلس بغداد
 AMERICAN UNIVERSITY OF BEIRUT LIBRARIES

 01855051

F
 915.67:S96aA _____ e.1
 _____ سوسه
 _____ اطلس بغداد

DATE	Borrower's Number	DATE	Borrower's Number
- 8 NOV 70	BIND		
16 8.73	R. 41		

F
 915.67
 S96aA
 c-1

