







AMERICAN UNIVERSITY
LIBRARY
OF BEIRUT











كتاب مشاهير



المدارس للكتاب

F
915.67
S96aA
c.1

اطليس

بغداد



للكبير احمد سويدي



Faint, illegible text impression, possibly a signature or name, located between the two circular stamps.

Large, faint, illegible text impression, possibly a title or main heading, centered on the page.

Faint, illegible text impression, possibly a date or a smaller signature, located below the main text.

اطلس

بغداد

لواضعه

الدكتور أحمد سوسة

حقوق الطبع والنقل والترجمة محفوظة

مطبعة الزيتونة العامة
بغداد، ١٩٧١م - ١٩٥٢م

سَلَامًا

بِسْمِ اللَّهِ الرَّحْمَنِ الرَّحِيمِ

سَعْدًا

عَلَّمَ مَسَلَّةَ جَمَالٍ وَجَبْرًا

الْمَوْلَانَا مُحَمَّدُ بْنُ عَبْدِ اللَّهِ

بِسْمِ اللَّهِ الرَّحْمَنِ الرَّحِيمِ

فهرس الخرائط والنجد الأول

الصفحة	
١	المقدمة
٣٠٢	خارطة بغداد قبل المنصور أو منطقة بغداد في اواخر العهد الساساني وأوائل العهد الاسلامي
٥٠٤	خارطة بغداد في أول ادوارها العباسية ١٥٠-٣٣٤ هـ (٧٦٧-٩٤٦ م)
٦	فهرس الاسماء القديمة الواردة في خارطة بغداد في أول ادوارها العباسية
٧	مدينة المنصور المدورة
٩٠٨	خارطة بغداد في الدور البويهي ٣٣٤-٤٤٧ هـ (٩٤٦-١٠٥٥ م)
١٠	خارطة بغداد في الدور السلجوقي وأخر العهد العباسي ٤٤٧-٦٥٦ هـ (١٠٥٥-١٢٥٨ م)
١١	خارطة بغداد في العهد العباسي كما رسمها «لحمرانج»
١٢	صورة بغداد في عهد السلطان سليمان القانوني كما رسمها نصحو المطراني سنة ٩٤٤ هـ (١٥٣٧ م)
١٣	صورة بغداد كما رسمها «ناثرييه» سنة ١٠٨٧ هـ (١٦٧٦ م)
١٤	خارطة بغداد كما رسمها «نيدهور» سنة ١١٨٠ هـ (١٧٦٦ م)
١٥	خارطة بغداد كما وضعها ورسمها «فيلكس جونس وكولينكوود» سنة ١٢٧٠-١٢٧١ هـ (١٨٥٣-١٨٥٤ م)
١٦	خارطة بغداد كما وضعها ورسمها معالي السيد رشيد الخوجه سنة ١٣٢٦ هـ (١٩٠٨ م)
١٧	خارطة بغداد كما وضعها «سار وهرزفيلد» في اوائل القرن العشرين
١٨	خارطة بغداد الحديثة حسب حدود امانة العاصمة
١٩	خارطة بغداد الحديثة والنواحي المجاورة
٢٠	خارطة محلات بغداد
٢١	جدول المساحات والسكان لمحلات بغداد
٢٢	خارطة محلات الأعظمية
٢٣	جدول المساحات والسكان لمحلات الأعظمية والكرادة الشرقية
٢٤	خارطة محلات الكاظمية
٢٥	جدول المساحات والسكان لمحلات الكاظمية
٢٧٠٢٦	خارطة سداد مدينة بغداد الواقعة من الفيضان وارتفاعاتها مع مستويات المدينة في مختلف نواحيها
٢٨	خارطة المواقع التاريخية لمدينة بغداد
٢٩	الملحق الأول - الخلفاء العباسيون وقوااريخ حكمهم في بغداد
٣٠	الملحق الثاني - المغول والفرس والترك وقوااريخ حكمهم في بغداد
٣٢-٣٠	الملحق الثالث - الحوادث المهمة في تاريخ بغداد

أَعَايَنْتَ فِي طُولِ مِنَ الْأَرْضِ وَالْعَرْضِ كِبْغَدَادَ دَارًا إِنِّهَا جَنَّةُ الْأَرْضِ
صَفَا الْعَيْشُ فِي بَغْدَادَ وَأَخْضَرَ عَوْدُهُ وَعَيْشُ سِوَاهَا عَيْرُ صَافٍ وَلَا غَضِ
تَطْلُونَ بِهَا الْأَعْمَارُ إِنِّ غَدَاءَهَا مَرِيٌّ وَبَعْضُ الْأَرْضِ أَمْرٌ مِنْ بَعْضِ

« عمار بن عقيل اليربوعي »

بِسْمِ اللَّهِ الرَّحْمَنِ الرَّحِيمِ

كنت قد شرعت في العام الماضي في وضع كتاب يبحث عن خطط مدينة بغداد القديمة وعن اهم المواقع التاريخية فيها وكنت قد عززته بخرائط مفصلة تبين تلك المواقع كاتين الانهر والجداول القديمة لتلك المنطقة ، وقد اعتمدت في ذلك على المصادر الموثوقة بما في هذا الموضوع بالاضافة الى خبرتي الشخصية بشؤون رعي هذه البلاد ، غير ان بعض الاخوان المشوقين الى هذا الموضوع التفت علي في طبع الخرائط مستقلة قبل طبع الكتاب ، فوضعت هذا الاطلس تلبية لتلك الرغبة وسقيته "اطلس بغداد القديمة" وقد رتبته الخرائط الواردة فيه حسب ادوارها التاريخية : فالاولى تصور منطقة بغداد كما كانت عليه في اواخر العهد الساساني واول العهد الاسلامي ، اي قبل ان يقيم المصور مدينة المدورة هناك ، وفي بيان لشبكة الانهر والحقول الزراعية ومواقع القرى في ذلك العهد ، ومن الواضح ان هذه الخارطة هي الاساس لدراسة تاريخ خطط بغداد ؛ والثانية تصور مدينة بغداد من تاريخ انشائها على عهد المنصور في سنة ١٥٠ هـ الى بداية الدور البويهي في سنة ٣٣٤ هـ (٧٦٧-٩٤٦ م) وفي هذا الدور بلغت المدينة اوج غورها ونومها ؛ والثالثة تصور العهد البويهي الذي يمتد من سنة ٣٣٤ هـ الى سنة ٤٤٧ هـ (٩٤٦-١٠٥٥ م) ؛ والرابعة تصور العهد السلجوقي و آخر العهد العباسي الذين يمتدان من سنة ٤٤٧ هـ حتى سقوط الخلافة العباسية في سنة ٦٥٦ هـ (١٠٥٥-١٢٥٨ م) وقد وضع لكل من الخرائط فهرس يبين الاسماء القديمة الواردة فيها وهو على شكل دليل لتلك الاسماء بالنسبة الى المربعات التي تقع فيها . وفي الاطلس عدة خرائط تاريخية وضعها بعض المستشرقين والسياح الذين متوا هذه المدينة في فترات مختلفة . وهناك عدة خرائط اخرى لمدينة بغداد الحديثة تناول تفاصيل تقسيماتها الادارية ومحلاتها ومساحات تلك المحلات وسكانها ، كان هناك خارطة اسداد المدينة مع مستوياتها ومستويات مختلف انحاء المدينة وخارطة للمواقع التاريخية . لقد وضع العلامة لي سترايخ صاحب كتاب (بغداد في عهد الخلافة العباسية) بضع خرائط لمدينة بغداد القديمة الا ان هذه الخرائط ليست الا رسومات تقريبية غير مستندة الى تدقيق موضوعي . ومع تقديري واكباري لجهود هذا الجاحش الشهير فان الاساس الذي استند اليه في تخطيطه للمدينة غير صحيح ، وذلك لانه اتخذ هذا التخطيط اساسا لجاري الانهر وانحائها ما قصور هذه المجاري على شكل دائري بدور حول المدينة (راجع خارطته على ص ١١) ، في حين ان القاعدة على نقيض هذا اذا جري الانهر هي الاساس لتخطيط المدينة وخاصة بالنسبة الى العراق فتخطيط المدن القديمة فيه كان دائما يتبع اتجاهات الانهر التي هي منبع الحياة ومحور العمران . ويؤيد ذلك ان هذه الأنهر كانت موجودة قبل انشاء المدينة ولا تزال آثارها باقية الى اليوم . وهذا الخطأ الاساسي في تخطيط مجاري الانهر جره الى ارتكاب اخطاء اخرى كثيرة فيما يتعلق بتعيين بعض المواضع الاشارية المهمة ، منها تعيين موقع قرية (الحقول) فانه رسمها في غير موضعها الحقيقي . ثم انه عندما فرض لمقبرة الشيخ جنيد (مقبرة الشؤنيزية) قال «انه لم يبق اي اثر لهذه القبور في الوقت الحاضر» وراح يسير وراء خياله في تعيين موقعها فتصورها في موضع يقع على بعد مسافة اكثر من كيلومترين الى الجنوب الشرقي من موضعها الحقيقي (راجع خارطته على ص ١١) ، مع ان هذه المقبرة لا تزال موجودة حتى يومنا هذا ، وقد قاده هذا الوهم الى الوقوع في اخطاء اخرى فيما يتعلق بتعيين المواقع المجاورة لتلك المقبرة . وقد اخطأ ايضا في تعيين موضع (مسجد المنطقية) (قرية سوناي القديمة) ظننا منه انه لم يبق له اثر في حين ان المسجد المذكور لا يزال موجودا حتى اليوم ، وقد وقع في الاخطاء نفسها فيما يتعلق بالمواضع المجاورة لهذا المسجد ، وقد ذكرت هذه الاخطاء كلها في كتابي الذي وضعته عن تاريخ خطط بغداد .

وفي ختام هذه الكلمة اود ان اتقدم بالشكر الجزيل لمن امدني بنفقات طبع هذا الاطلس راجيا ان يتاح لي طبع الكتاب الملاحق به في اقرب فرصة .

بغداد شوال ١٣٧١
تموز ١٩٥٢

بِسْمِ اللَّهِ الرَّحْمَنِ الرَّحِيمِ

منطقة بغداد

في واجهة العهد الساساني واولئك العهد الاسلامي

لواضعها الدكتور احمد سوسة
فهرس لاسماء القديمة الواردة في الخارطة

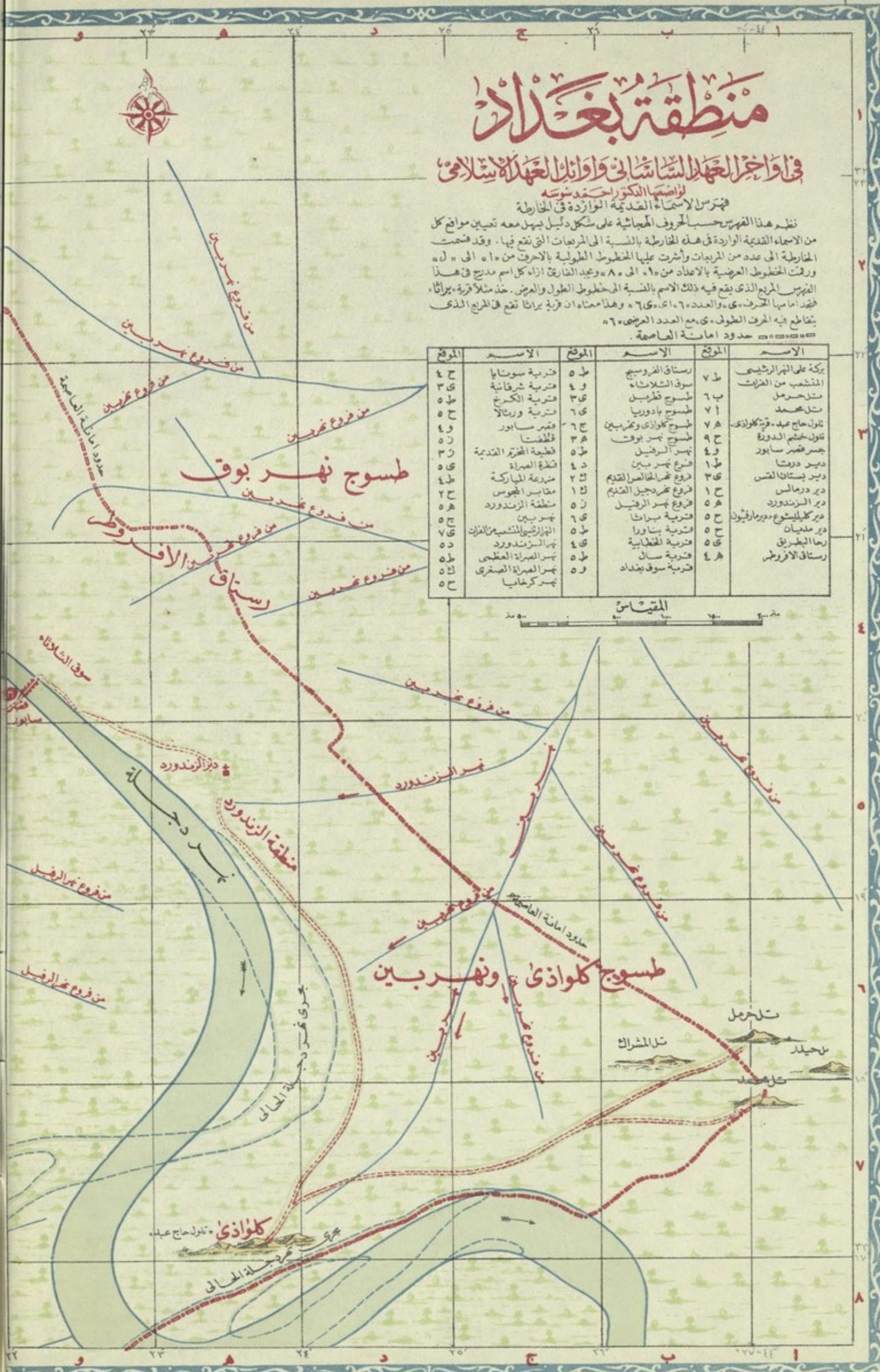
نظم هذا الفهرس حسب الحروف الهجائية على شكل دليل يسهل معه تعيين مواقع كل من الاسماء القديمة الواردة في هذه الخارطة بالنسبة الى المربعات التي تقع فيها. وقد سمحت الخارطة الى عدد من المربعات وأشرت عليها الخطوط الطولية بالاحرف من «ا» الى «ل» ورمزت الخطوط العرضية بالأعداد من «١» الى «٨» وبجهد القارئ ازاء كل اسم مدرج في هذا الفهرس المربع الذي يقع فيه ذلك الاسم بالنسبة الى خطوط الطول والعرض. فمثلاً قرية «برائثا» فيجد امامها الحرف «ي» والعدد «٦٠» و«١٠٦» وهذا معناه ان قرية برائثا تقع في المربع الذي يتقاطع فيه الحرف «ي» مع العدد العرضي «٦٠» حدود امانة العاصمة.

الاسم	الموقع	الاسم	الموقع	الاسم	الموقع
بركة علي النهر الرئيسي	ط ٧	رستاق الفروسيج	ط ٥	قنطرة سيونايا	ح ٤
المنشعب من الفرات	ط ٧	سوق الشلاشا	و ٤	قنطرة شرقانية	ي ٣
تل حرميل	ط ٦	طسوج قطرييل	ط ٦	قنطرة الكرخ	ط ٥
تل محمد	ط ٧	طسوج بادوريا	ط ٦	قنطرة وريثالا	ح ٥
تل حاج عبيد - قرية كلوازي	ط ٧	طسوج كلوازي وخرابين	ح ٦	قنطرة سابور	و ٤
تل حاج عبيد	ح ٩	طسوج نهر بوقت	ح ٣	قلفتسا	ح ٥
تل حاج عبيد	و ٤	نهر الرفييل	ط ٥	قطعة العبرة القديمة	ح ٣
دير دوتسا	ط ١	قنطرة نهر بين	ط ٤	قنطرة العبرة	ي ٥
دير بستان القس	ط ٣	قنطرة نهر الخالص القديم	ط ٢	منزعة المباركة	ط ٤
دير درمالس	ح ١	قنطرة نهر جليل القديم	ط ١	مقابر الجوس	ح ٢
دير الزندورد	ط ٥	قنطرة نهر الرفييل	ح ٥	منطقة الزندورد	ح ٥
دير كليليشوع وديمارقيون	ح ٥	قنطرة مبراشا	ط ٦	نهر بين	ح ٥
دير مديان	ح ٥	قنطرة بناورا	ط ٥	الجزائريين المشتمين بالفرات	ح ٧
رعا البطريق	ح ٥	قنطرة الخطابية	ط ٤	نهر الزندورد	ح ٥
رستاق الافروطر	ح ٤	قنطرة سال	ط ٥	نهر العبرة العظمى	ط ٥
		قنطرة سوق بغداد	ح ٥	نهر العبرة الصغرى	ح ٥
				نهر كرخايا	ح ٥

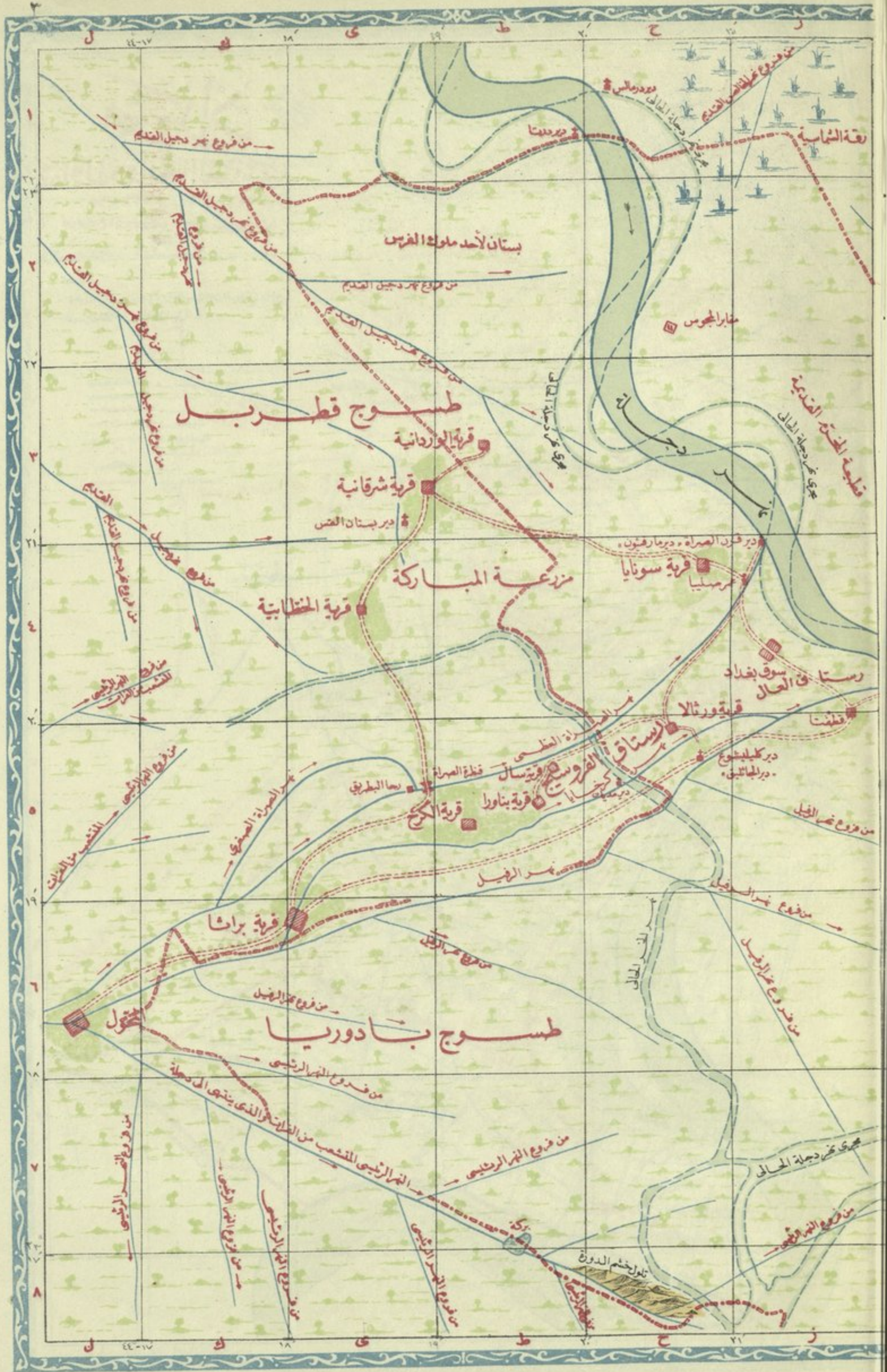
طسوج نهر بوقت

رستاق

طسوج كلوازي ونهر بين



المقياس
١:١٠٠٠٠



بغداد

في أول ترويضها العباسية

١٥٠-٢٣٤ هـ (٧٦٧-٨٤٦ م)

من وضع الدكتور أحمد شومسة

المقياس

١٥٠ متر



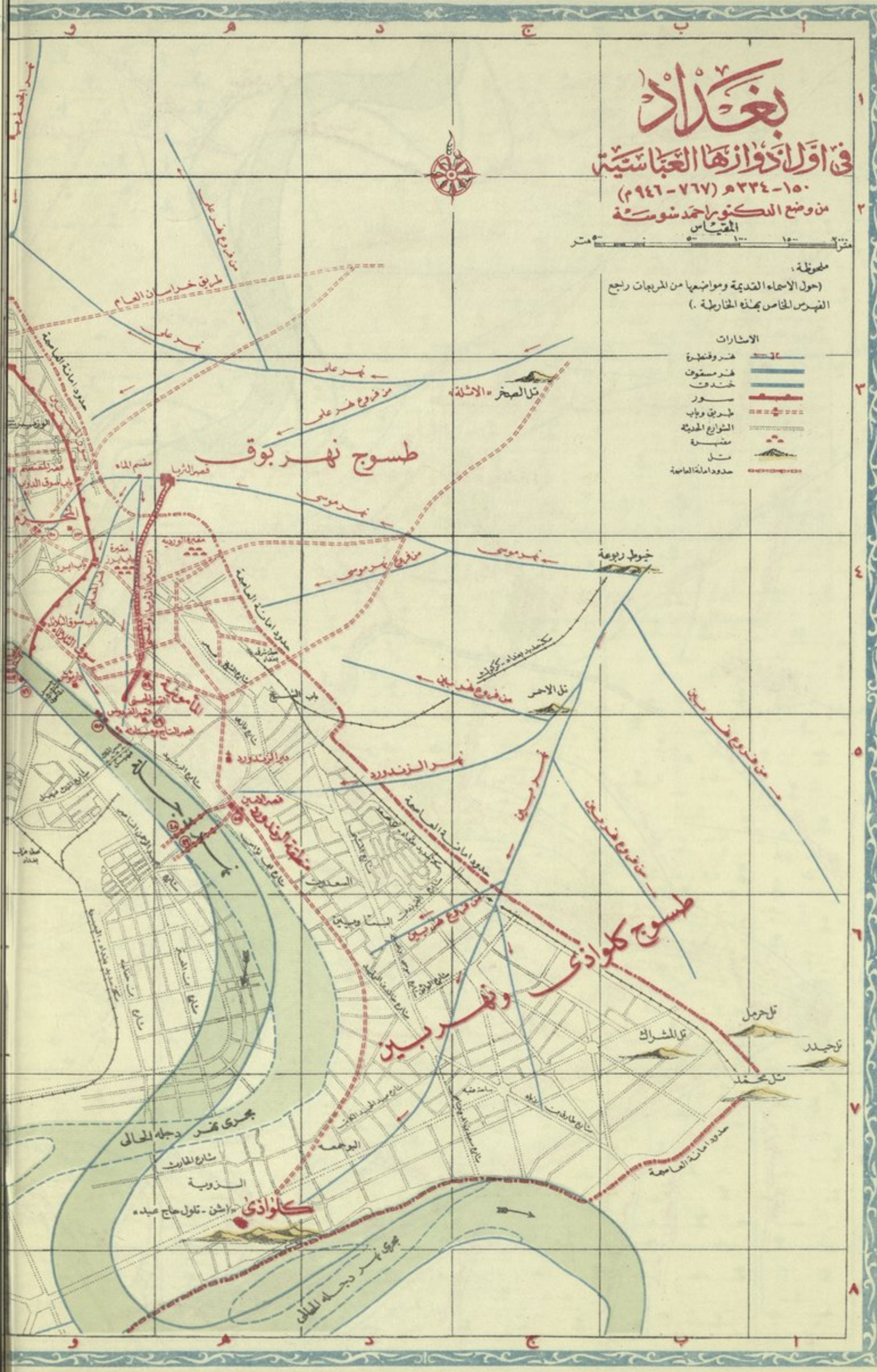
ملحوظة:
(حول الأسماء القديمة ومواضعها من المربعات ربع
الفيصل الخاص بهذه الخارطة.)

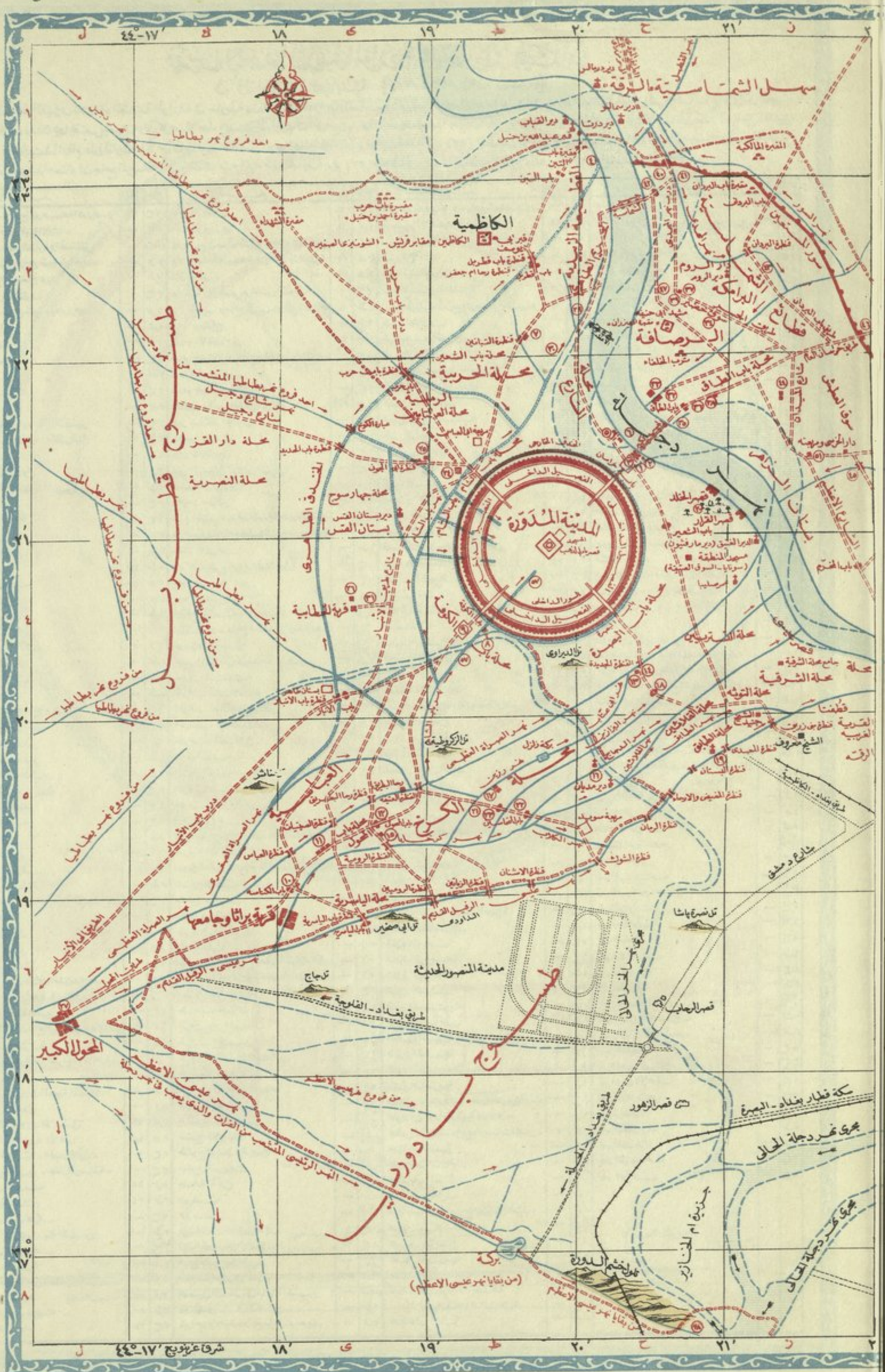
الاشارات

- شورق مقلدة
- شورق مستقيم
- شورق
- طريق وادي
- الشوارع الحديثة
- مقبرة
- تل
- حدود امانة العاصمة

طسوج نهر بوق

طسوج كلوازي ونهر بدين





17 18 19 20 21

شرق غروب 17-18 شرق غروب 19 20 21

33 34 35

الكاظمية

محلة الحربية

المدينة المدونة

الخرابا

مدينته المنصور الحديثة

دور

الخرابا

محلة باب الخرابا

محلة باب الخرابا

محلة باب الخرابا

محلة باب الخرابا

محلة باب الخرابا

محلة باب الخرابا

المدينة المالكية

محلة باب الخرابا

محلة باب الخرابا

محلة باب الخرابا

محلة باب الخرابا

محلة باب الخرابا

محلة باب الخرابا

محلة باب الخرابا

محلة باب الخرابا

محلة باب الخرابا

محلة باب الخرابا

محلة باب الخرابا

محلة باب الخرابا

محلة باب الخرابا

محلة باب الخرابا

محلة باب الخرابا

محلة باب الخرابا

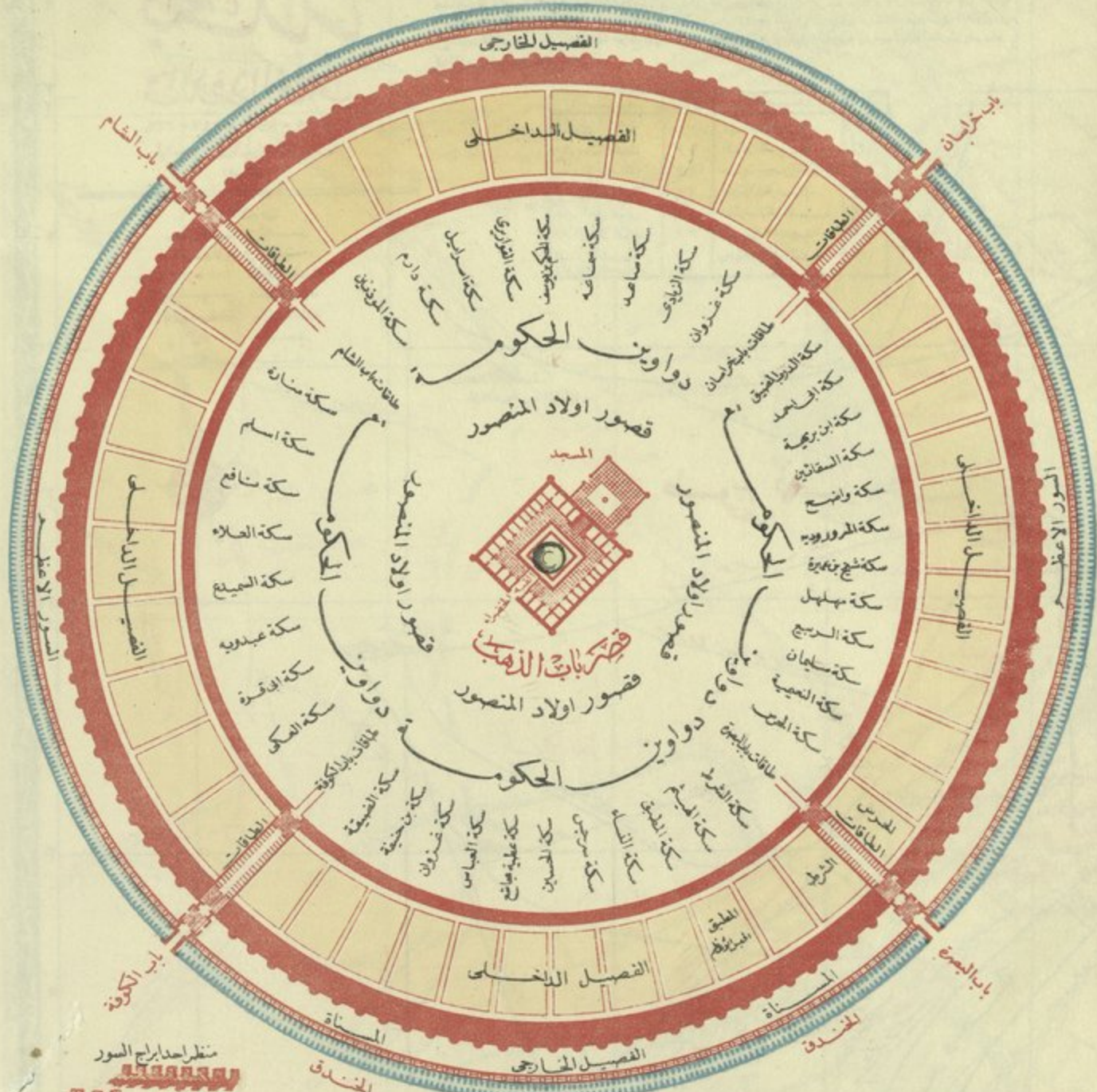
محلة باب الخرابا

محلة باب الخرابا

محلة باب الخرابا

مدينة المنصور المدورة بمقياس ١٠٠٠٠

لواضعها الدكتور احمد سوسه

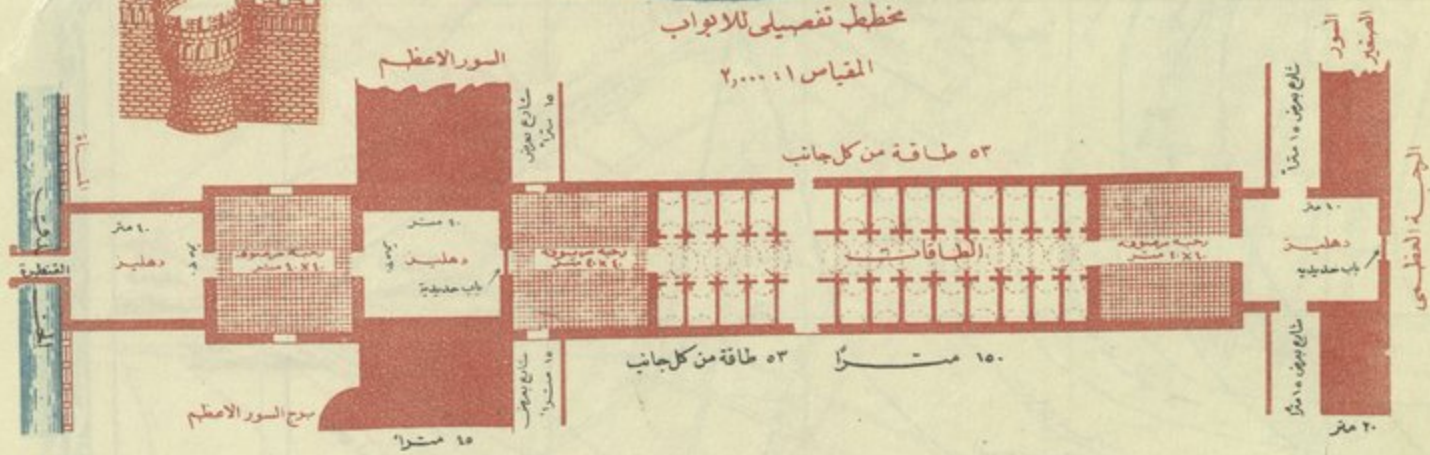


منظر احد ابراج السور



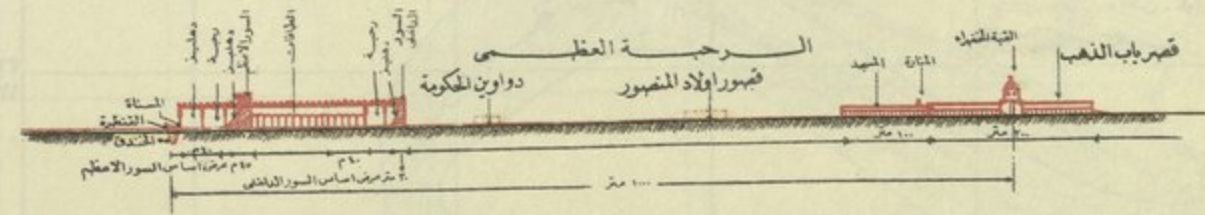
مخطط تفصيلي للابواب

المقياس ٢,٠٠٠ : ١



مقطع المدينة المدورة من لفصل الجدران

المقياس ٨,٠٠٠ : ١



٢٣ ٢٤ ٢٥ ٢٦ ٢٧ ٤٤-٢٧

فهرس الاسماء القديمة الواردة في الخارطة

نظمت هذا الفهرس بحسب الحروف الهجائية على شكل دليل ييسر معه تعيين مواقع كل من الاسماء القديمة الواردة في هذه الخارطة بالنسبة الى المربعات التي تقع فيها. وقد قسمت الخارطة الى عدد من المربعات واشترت عليها الخطوط الطولية والاعرف من ١ الى ٤ ل و ر وتمت الخطوط العرضية بالاعداد من ١ الى ٨ هـ. ويجد القارئ ازاء كل اسم مدحج في هذا الفهرس المربع الذي يقع فيه ذلك الاسم بالنسبة الى خطوط الطول والعرض خذ مثلاً دار الشجرة فقد امامها الحرف و والعدد ٤ اي و ٤ هـ وهذا معناه ان دار الشجرة تقع في المربع الذي يتقاطع فيه الحرف الطول و مع العدد العرضي ٤ هـ. اما معرفة مواقع بقية الاسماء القديمة الواردة في الخارطة فتتبع بشاخصارطة بغداد في الدور العاشر الاول.

بغداد

في القرنين الرابع والخامس

٣٣٤ - ٤٤٧ هـ (٩٤٦ - ١٠٥٥ م)

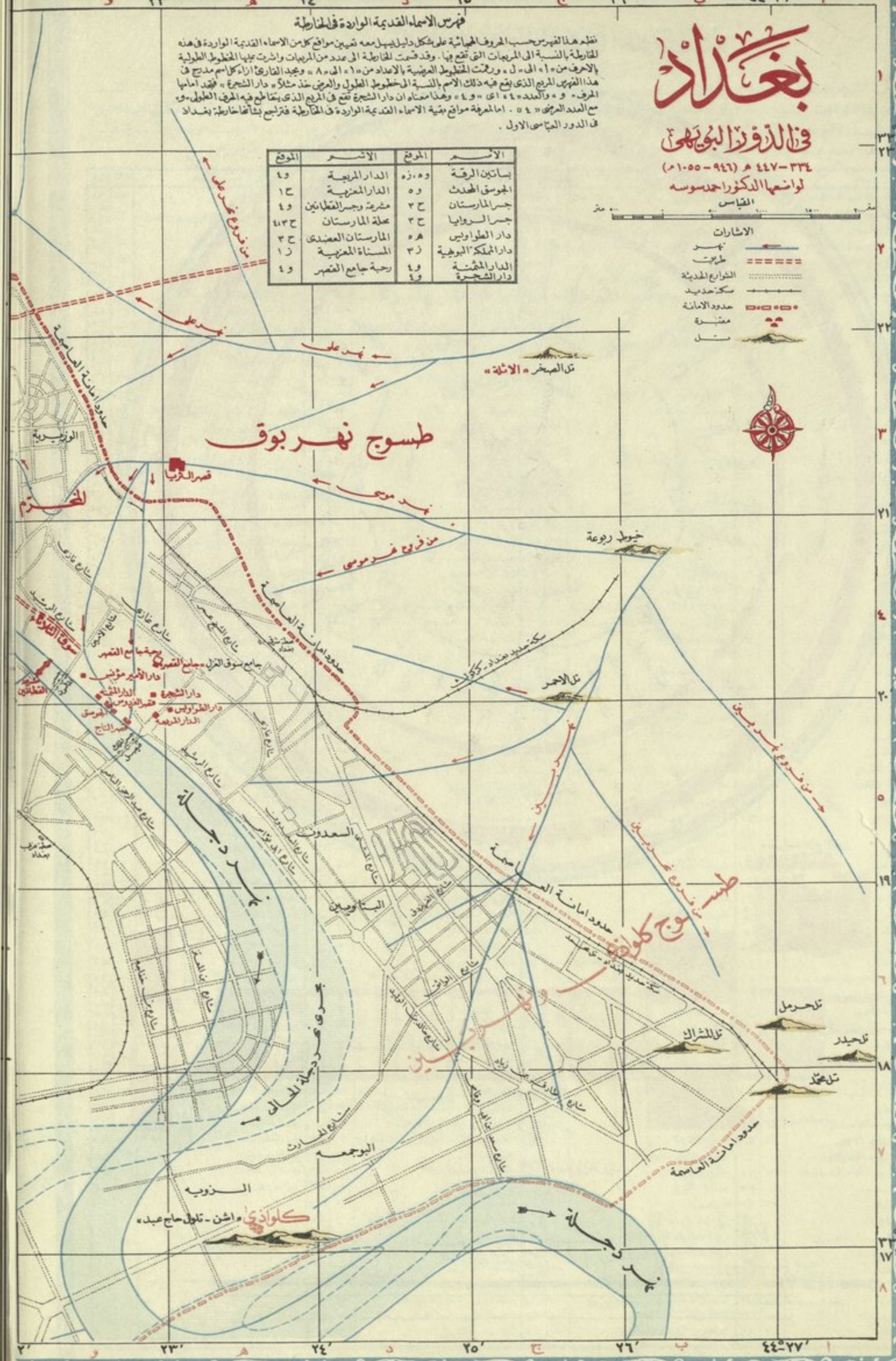
لواضعها الدكتور احمد سوسة

المقياس

الاشارات

- نهر
- طريق
- الشوارع الحديثة
- سكة حديد
- حدود الامانة
- مقبرة
- تل

الموقع	الاسم	الموقع	الاسم
٤٥	الدار المربعة	٥٥	بساتين الرقبة
١٣	الدار المعزبية	٥٥	الجوسق المحدث
٤٥	مشرفة وجسر الفلحانين	٢٣	جسر المارستان
٤١٣	محلة المارستان	٢٣	جسر السروايا
٢٣	المارستان العنبدى	٥٥	دار الطواويس
١٣	المسناة المعزبية	٢٣	دار الملكة البوذية
٤٥	رحبة جامع القصر	٤٥	الدار المقتبة
٤٥		٤٥	دار الشجرة



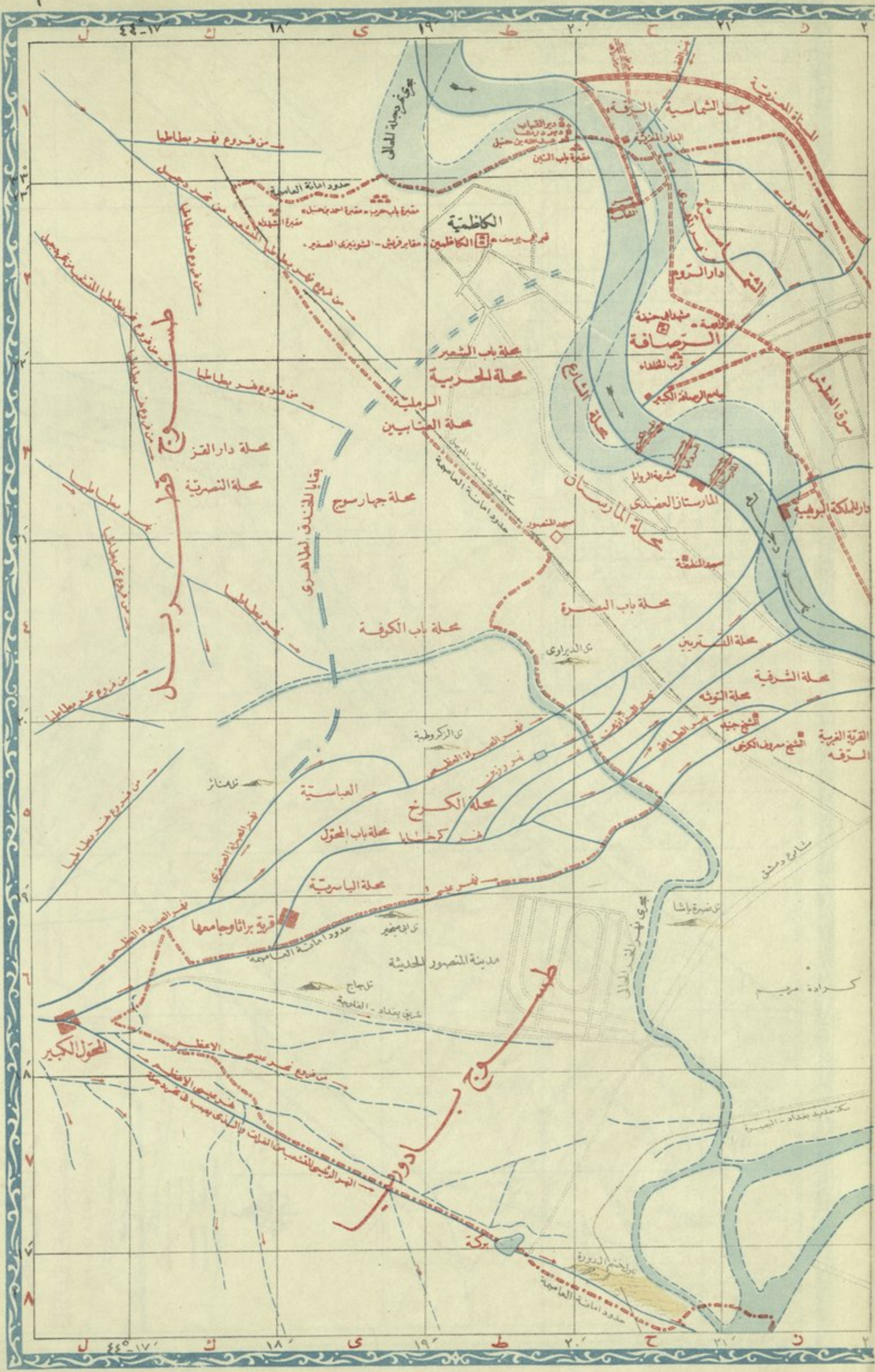
طسوج نهر بوق

خروج روعة

طسوج كلونج

كلونج واشن - تلون حاج عبد



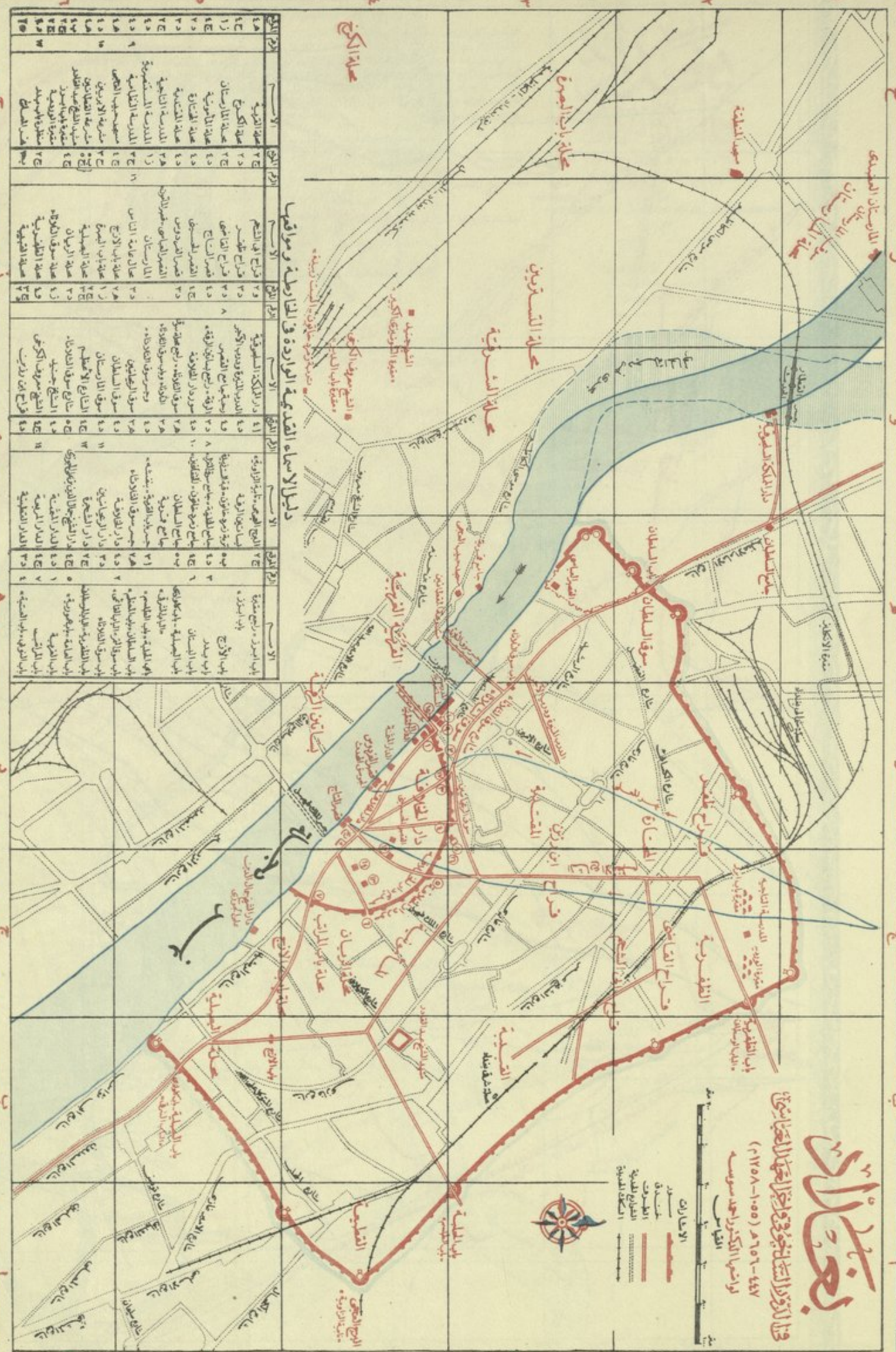


بغداد

في الأوقات المتأخرة من خلافة العباسيين
 ٤٤٧-٦٥٦ هـ (١٠٥٥-١١٥٨ م)
 بواسطة الدكتور محمد سويح

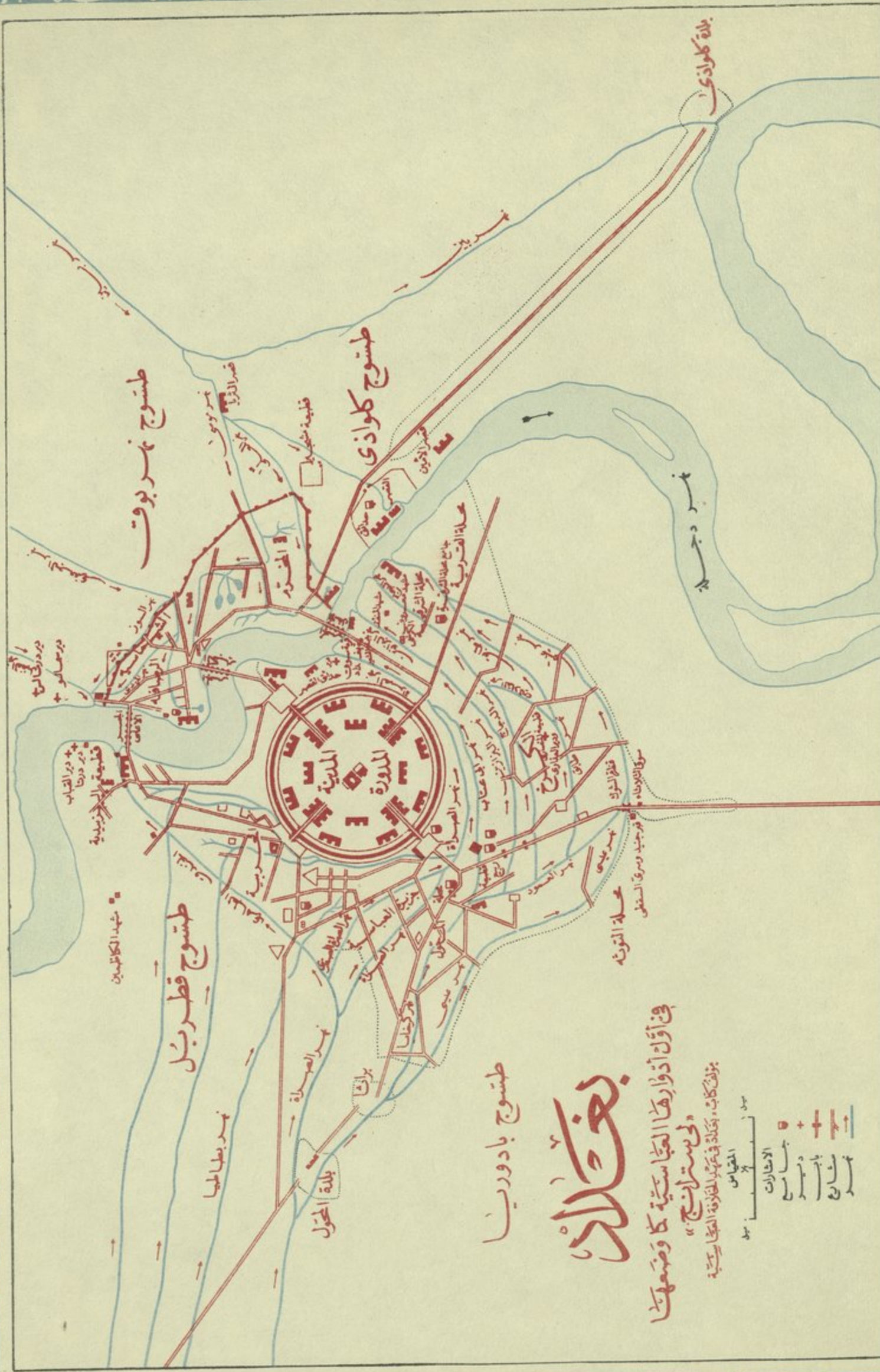
مقياس

- الحدود
- الحدود
- الحدود
- الحدود



دليل الاسماء القديمة الواردة في خارطة ومواقع

الاسم	الاسم	الاسم	الاسم	الاسم	الاسم
١	باب بغداد	٢	باب السليمانية	٣	باب الخضر
٤	باب السليمانية	٥	باب الخضر	٦	باب الخضر
٧	باب الخضر	٨	باب الخضر	٩	باب الخضر
١٠	باب الخضر	١١	باب الخضر	١٢	باب الخضر
١٣	باب الخضر	١٤	باب الخضر	١٥	باب الخضر
١٦	باب الخضر	١٧	باب الخضر	١٨	باب الخضر
١٩	باب الخضر	٢٠	باب الخضر	٢١	باب الخضر
٢٢	باب الخضر	٢٣	باب الخضر	٢٤	باب الخضر
٢٥	باب الخضر	٢٦	باب الخضر	٢٧	باب الخضر
٢٨	باب الخضر	٢٩	باب الخضر	٣٠	باب الخضر
٣١	باب الخضر	٣٢	باب الخضر	٣٣	باب الخضر
٣٤	باب الخضر	٣٥	باب الخضر	٣٦	باب الخضر
٣٧	باب الخضر	٣٨	باب الخضر	٣٩	باب الخضر
٤٠	باب الخضر	٤١	باب الخضر	٤٢	باب الخضر
٤٣	باب الخضر	٤٤	باب الخضر	٤٥	باب الخضر
٤٦	باب الخضر	٤٧	باب الخضر	٤٨	باب الخضر
٤٩	باب الخضر	٥٠	باب الخضر	٥١	باب الخضر
٥٢	باب الخضر	٥٣	باب الخضر	٥٤	باب الخضر
٥٥	باب الخضر	٥٦	باب الخضر	٥٧	باب الخضر
٥٨	باب الخضر	٥٩	باب الخضر	٦٠	باب الخضر
٦١	باب الخضر	٦٢	باب الخضر	٦٣	باب الخضر
٦٤	باب الخضر	٦٥	باب الخضر	٦٦	باب الخضر
٦٧	باب الخضر	٦٨	باب الخضر	٦٩	باب الخضر
٧٠	باب الخضر	٧١	باب الخضر	٧٢	باب الخضر
٧٣	باب الخضر	٧٤	باب الخضر	٧٥	باب الخضر
٧٦	باب الخضر	٧٧	باب الخضر	٧٨	باب الخضر
٧٩	باب الخضر	٨٠	باب الخضر	٨١	باب الخضر
٨٢	باب الخضر	٨٣	باب الخضر	٨٤	باب الخضر
٨٥	باب الخضر	٨٦	باب الخضر	٨٧	باب الخضر
٨٨	باب الخضر	٨٩	باب الخضر	٩٠	باب الخضر
٩١	باب الخضر	٩٢	باب الخضر	٩٣	باب الخضر
٩٤	باب الخضر	٩٥	باب الخضر	٩٦	باب الخضر
٩٧	باب الخضر	٩٨	باب الخضر	٩٩	باب الخضر
١٠٠	باب الخضر	١٠١	باب الخضر	١٠٢	باب الخضر



بغداد

في أول أواخرها العباسية كما وضعها
 في "تاريخ" في بغداد في عهد الخليفة العباسي

تولف كتاب، كتبه في عهد الخليفة العباسي
 في سنة ١١٠٠ هـ

- المقياس
- ١٠٠
 - ٢٠٠
 - ٣٠٠
 - ٤٠٠
 - ٥٠٠
- الاشارات
- ↑
 - ↓
 - ←
 -

طسوج بادوربا

بلدة الخول

طسوج قطربيل

شهد الكاظمين

عمارة التوتة

طسوج كلوازي

طسوج نهر بوف

نهر دجلة

سوق الخيل

سوق الخيل

سوق الخيل

سوق الخيل

سوق الخيل

سوق الخيل

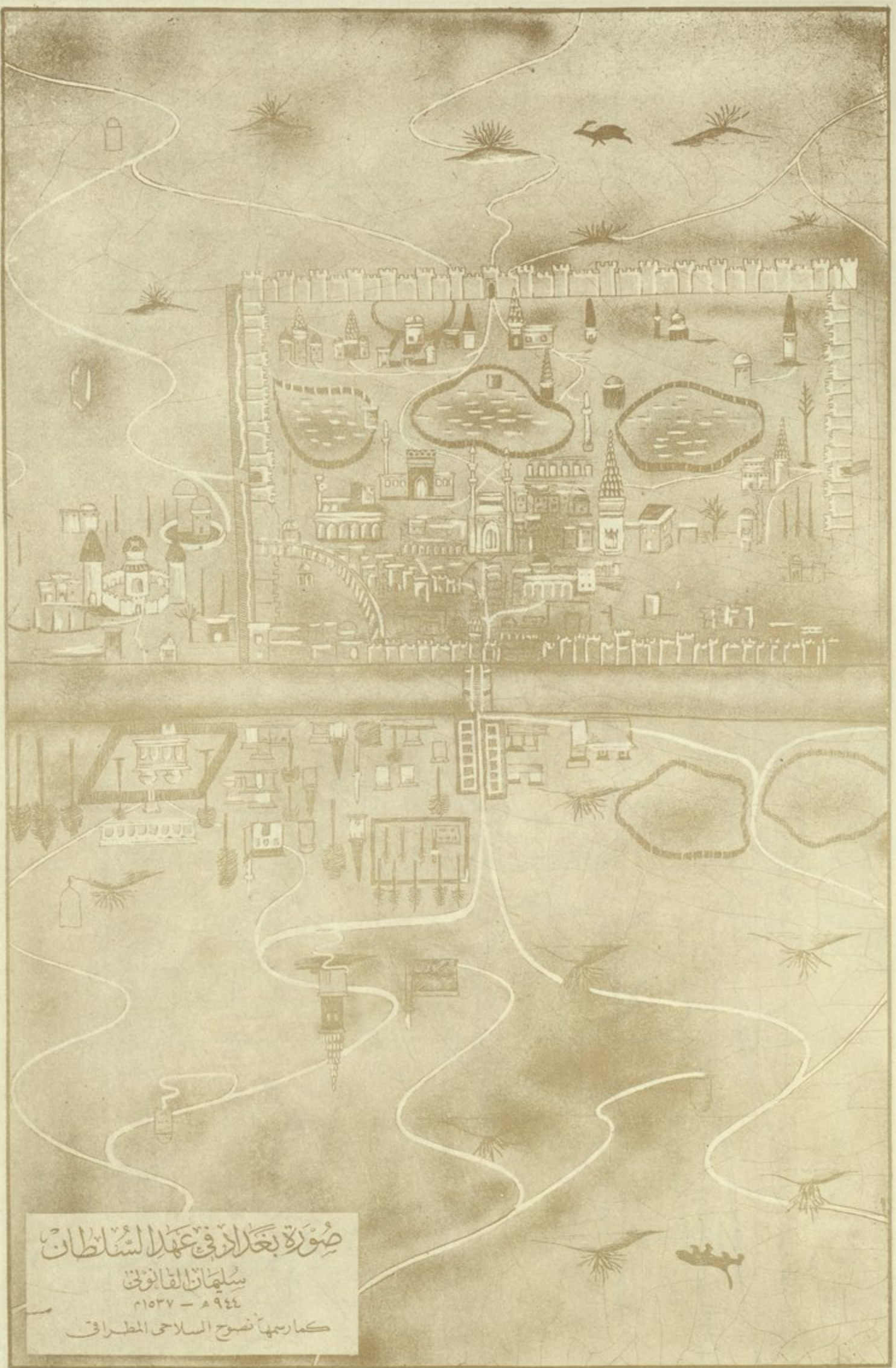
سوق الخيل

سوق الخيل

سوق الخيل

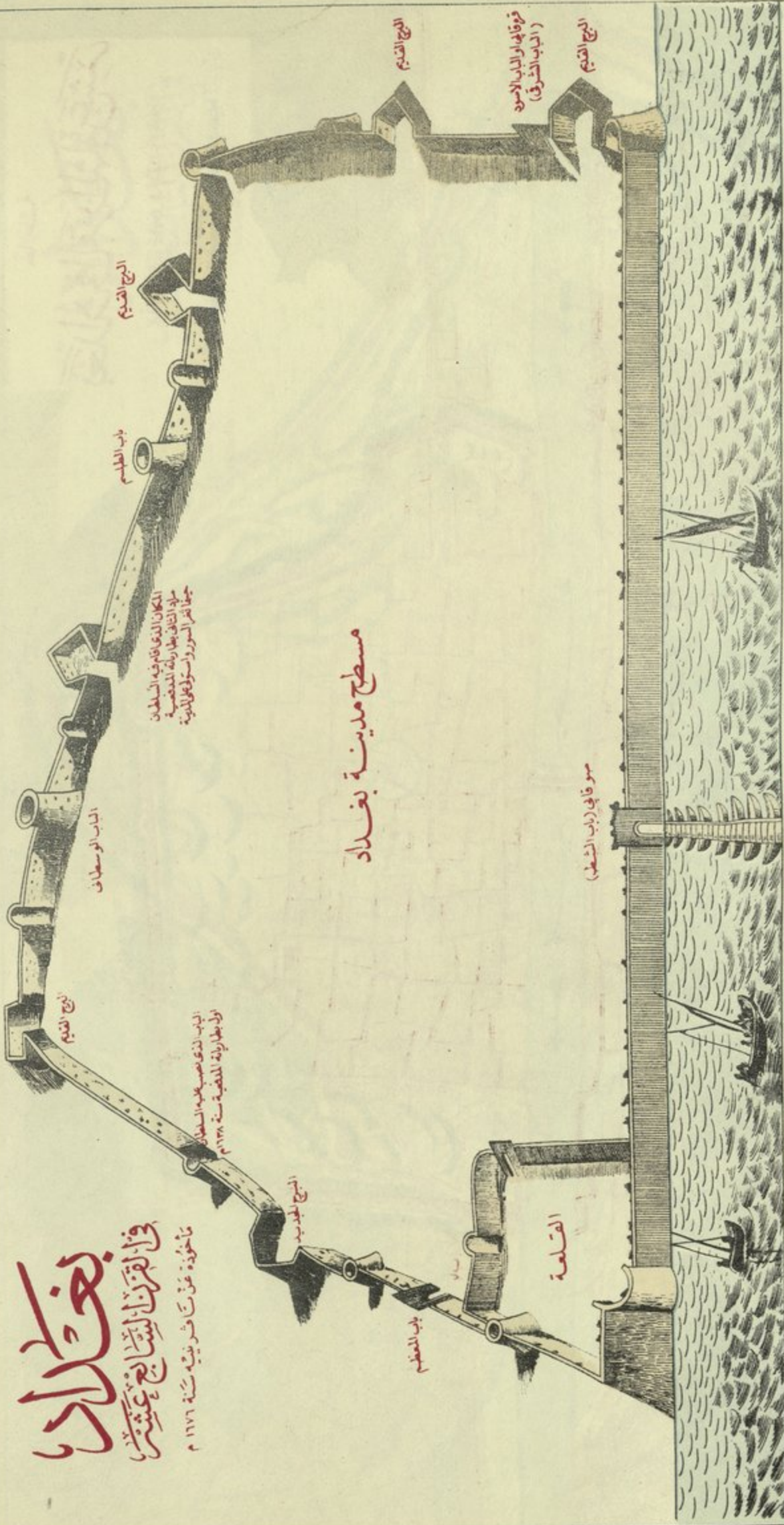
سوق الخيل

سوق الخيل



صُورَةُ بَغْدَادٍ فِي عَهْدِ السُّلْطَانِ
 سُلَيْمَانَ الْقَائِمِ
 ٨٩٤٤ - ٩١٣٧
 كما رسمها نضوح السلاحي المطراقي

بغداد
 في القرنين الثاني عشر
 مأخوذة عن كتاب تاريخ بغداد سنة ١١٧٦ م



مسطح مدينة بغداد

ضواحي بغداد

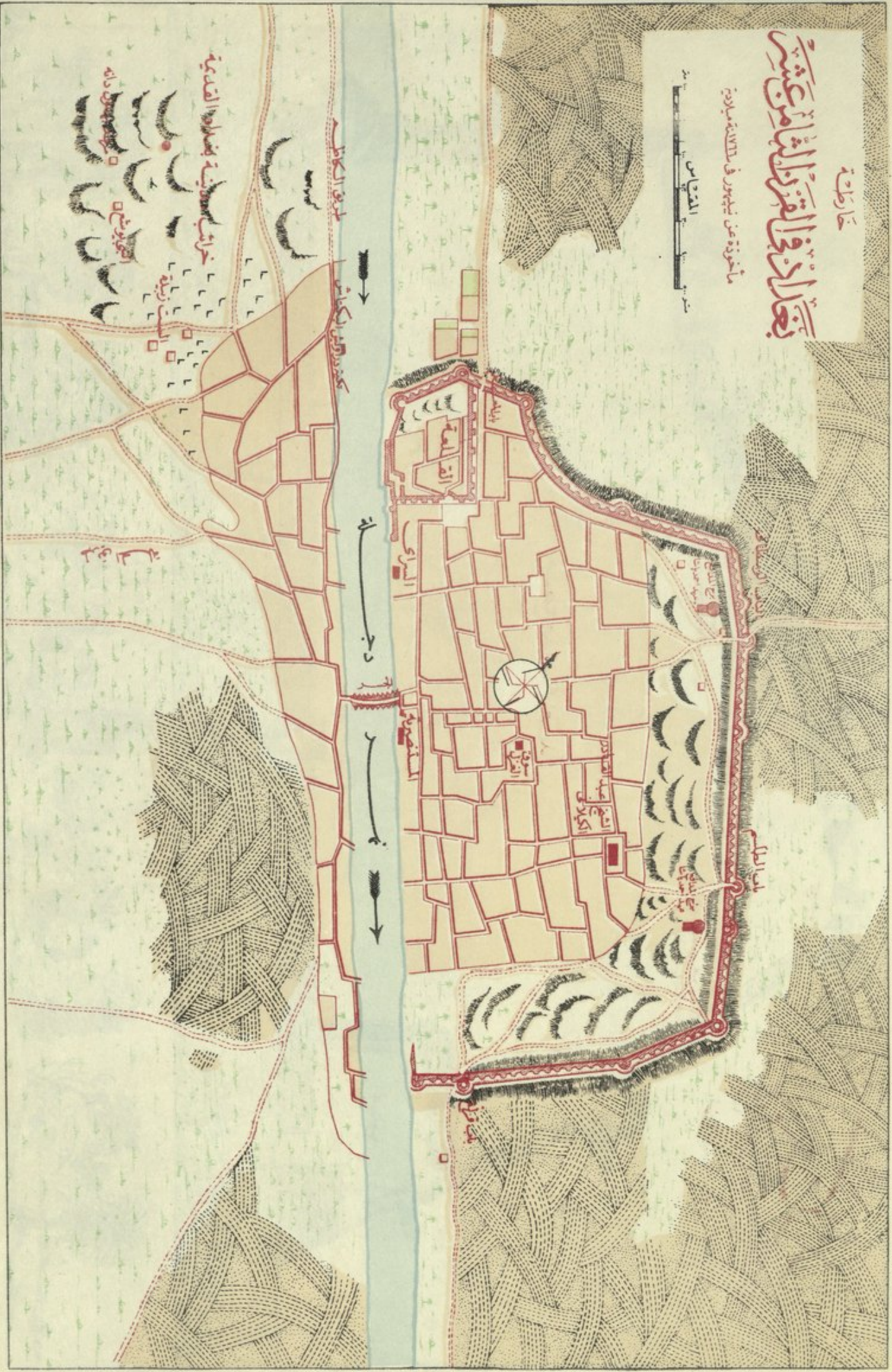


بغداد في القرن الثامن عشر

خارطة

مأخوذة عن نيلهور في 1711 ميلادية

المتقاسم



بغداد

في القرنين الثالث عشر والرابع عشر
مأخوذة عن خارطة فيليكس جونسن والمستر كوكليكوود
في سنة ١٨٥٣-١٨٥٤



موزع في بغداد

موزع في بغداد

موزع في بغداد

موزع في بغداد

موزع في بغداد

موزع في بغداد

موزع في بغداد

موزع في بغداد

موزع في بغداد

موزع في بغداد

موزع في بغداد

موزع في بغداد

موزع في بغداد

موزع في بغداد

موزع في بغداد

موزع في بغداد

موزع في بغداد

موزع في بغداد

موزع في بغداد

موزع في بغداد

موزع في بغداد

موزع في بغداد

موزع في بغداد

موزع في بغداد

موزع في بغداد

موزع في بغداد

موزع في بغداد

موزع في بغداد

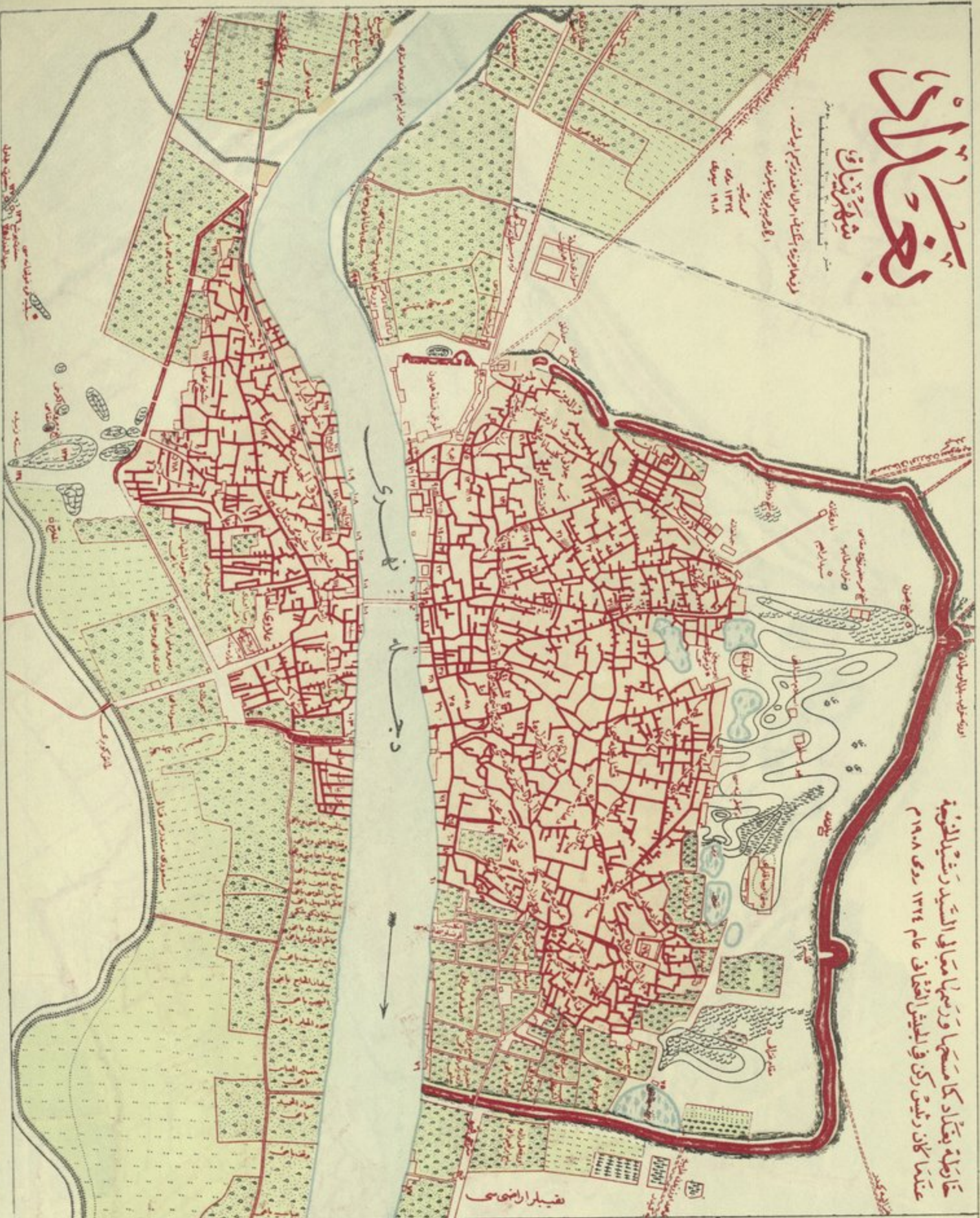
موزع في بغداد

موزع في بغداد

بخارا

شهر بخارا

روزنامه بخارا، شماره ۱۳۲۴، ۱۳۲۴
۱۳۲۴
۱۳۲۴



خارطه بخارا که مسجدها و رزمها مطابق السید رشیدالطیفة
عندما كان رئيس ركن في الجيش الفخاف عام ۱۳۲۴ روى ۱۳۱۸ م

مقبلا رضى

۱	سور بخارا	۵۱	بازار
۲	اربابخانه	۵۲	بازار
۳	سرایه	۵۳	بازار
۴	بازار	۵۴	بازار
۵	سرایه	۵۵	بازار
۶	سرایه	۵۶	بازار
۷	سرایه	۵۷	بازار
۸	سرایه	۵۸	بازار
۹	سرایه	۵۹	بازار
۱۰	سرایه	۶۰	بازار
۱۱	سرایه	۶۱	بازار
۱۲	سرایه	۶۲	بازار
۱۳	سرایه	۶۳	بازار
۱۴	سرایه	۶۴	بازار
۱۵	سرایه	۶۵	بازار
۱۶	سرایه	۶۶	بازار
۱۷	سرایه	۶۷	بازار
۱۸	سرایه	۶۸	بازار
۱۹	سرایه	۶۹	بازار
۲۰	سرایه	۷۰	بازار
۲۱	سرایه	۷۱	بازار
۲۲	سرایه	۷۲	بازار
۲۳	سرایه	۷۳	بازار
۲۴	سرایه	۷۴	بازار
۲۵	سرایه	۷۵	بازار
۲۶	سرایه	۷۶	بازار
۲۷	سرایه	۷۷	بازار
۲۸	سرایه	۷۸	بازار
۲۹	سرایه	۷۹	بازار
۳۰	سرایه	۸۰	بازار
۳۱	سرایه	۸۱	بازار
۳۲	سرایه	۸۲	بازار
۳۳	سرایه	۸۳	بازار
۳۴	سرایه	۸۴	بازار
۳۵	سرایه	۸۵	بازار
۳۶	سرایه	۸۶	بازار
۳۷	سرایه	۸۷	بازار
۳۸	سرایه	۸۸	بازار
۳۹	سرایه	۸۹	بازار
۴۰	سرایه	۹۰	بازار
۴۱	سرایه	۹۱	بازار
۴۲	سرایه	۹۲	بازار
۴۳	سرایه	۹۳	بازار
۴۴	سرایه	۹۴	بازار
۴۵	سرایه	۹۵	بازار
۴۶	سرایه	۹۶	بازار
۴۷	سرایه	۹۷	بازار
۴۸	سرایه	۹۸	بازار
۴۹	سرایه	۹۹	بازار
۵۰	سرایه	۱۰۰	بازار

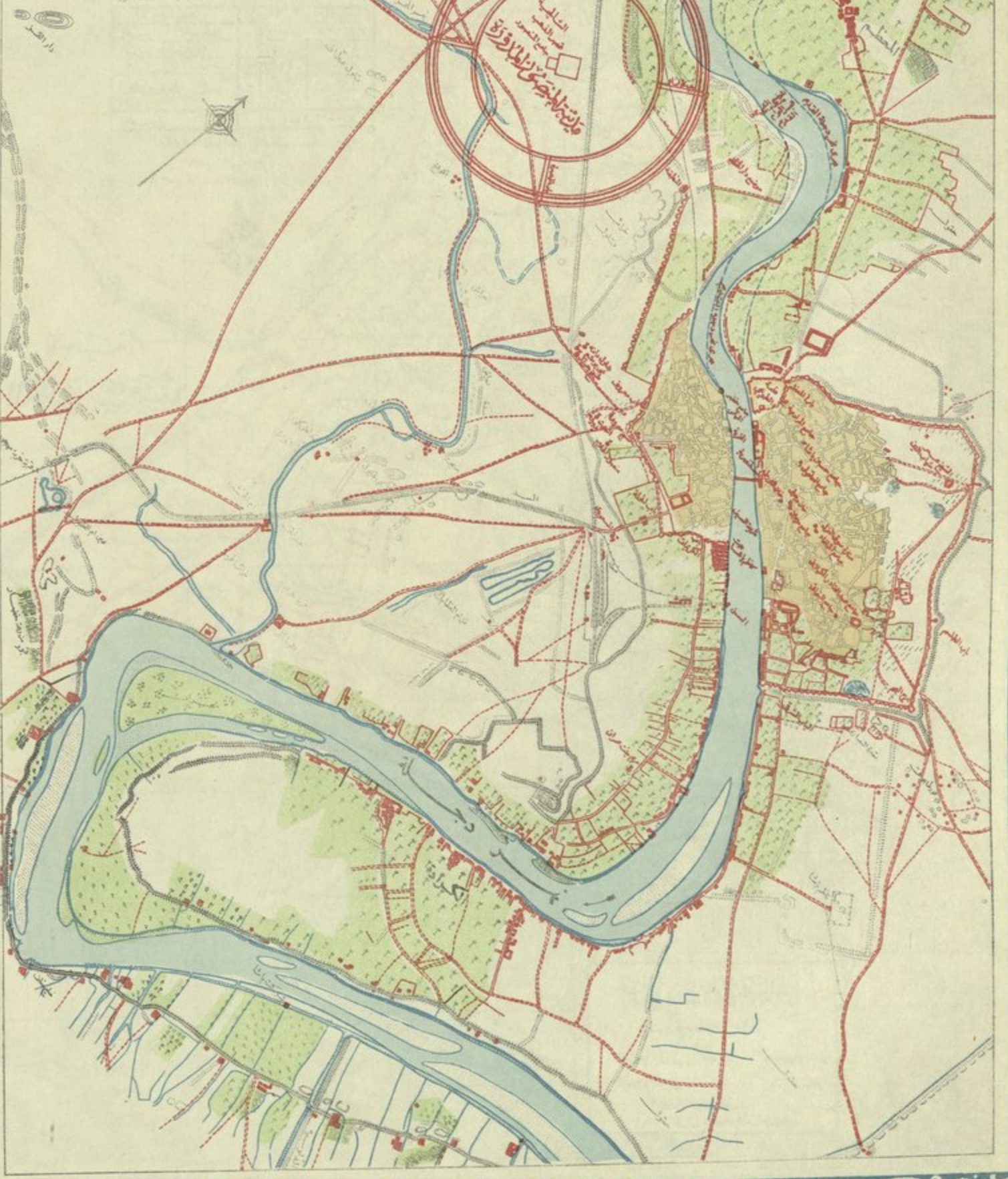
بغداد

كما وضعها سائر وهمز فيلذ
في اوائل القرن العشرين

المقياس

الاشارة

الشارع	الحدود	الحدود	الحدود
المسجد	المسجد	المسجد	المسجد
المسجد	المسجد	المسجد	المسجد
المسجد	المسجد	المسجد	المسجد
المسجد	المسجد	المسجد	المسجد



بغداد

جداولاً ثابتة العاصفة

المقياس 1: 80,000 كيلومتر

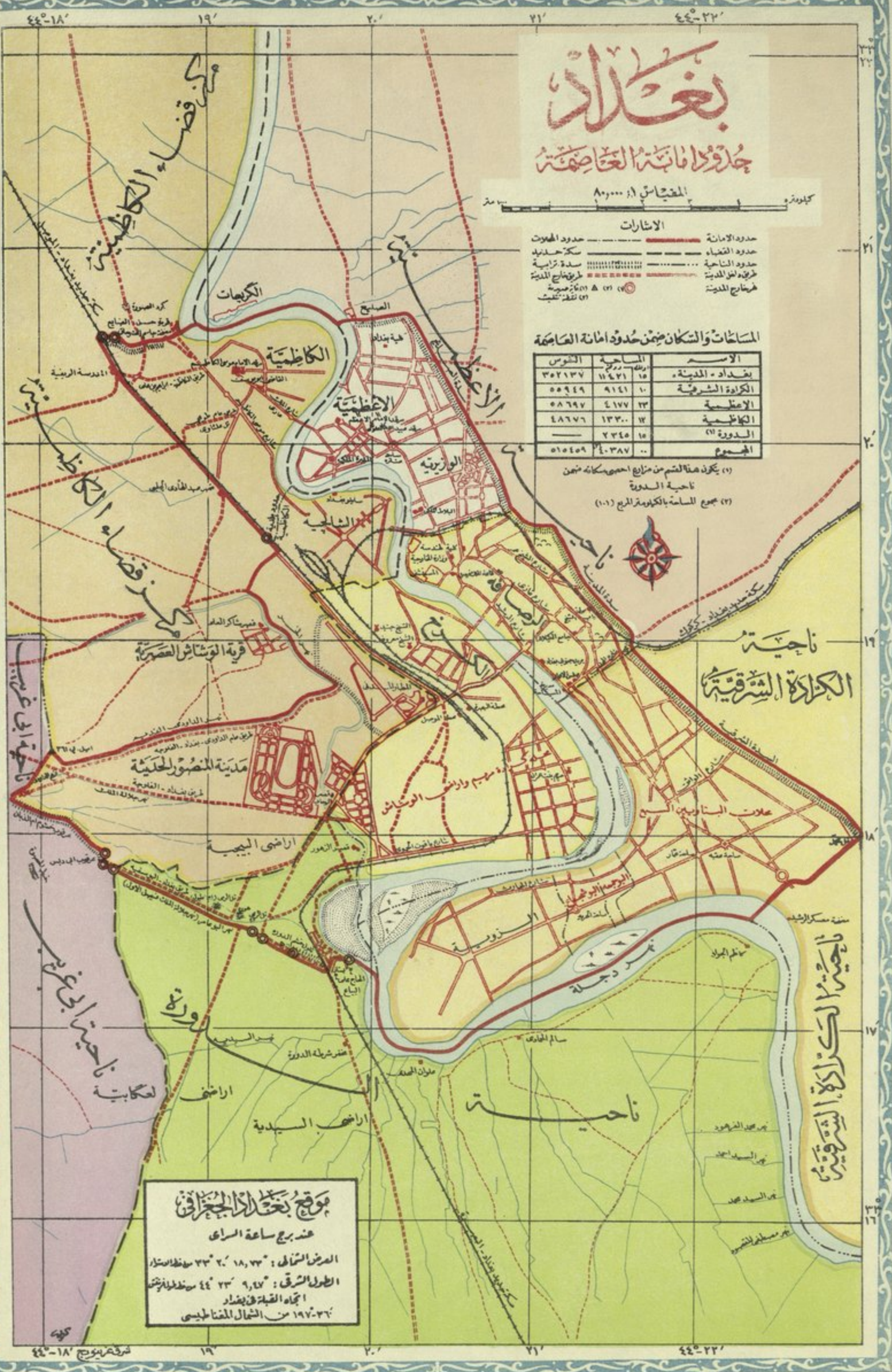
الاشارات

حدود الامانة	حدود التقية	حدود الناحية	طريق المدينة	طريق المدينة
حدود المدينة	سكة الحديد	سدة ترابية	طريق خارج المدينة	طريق خارج المدينة

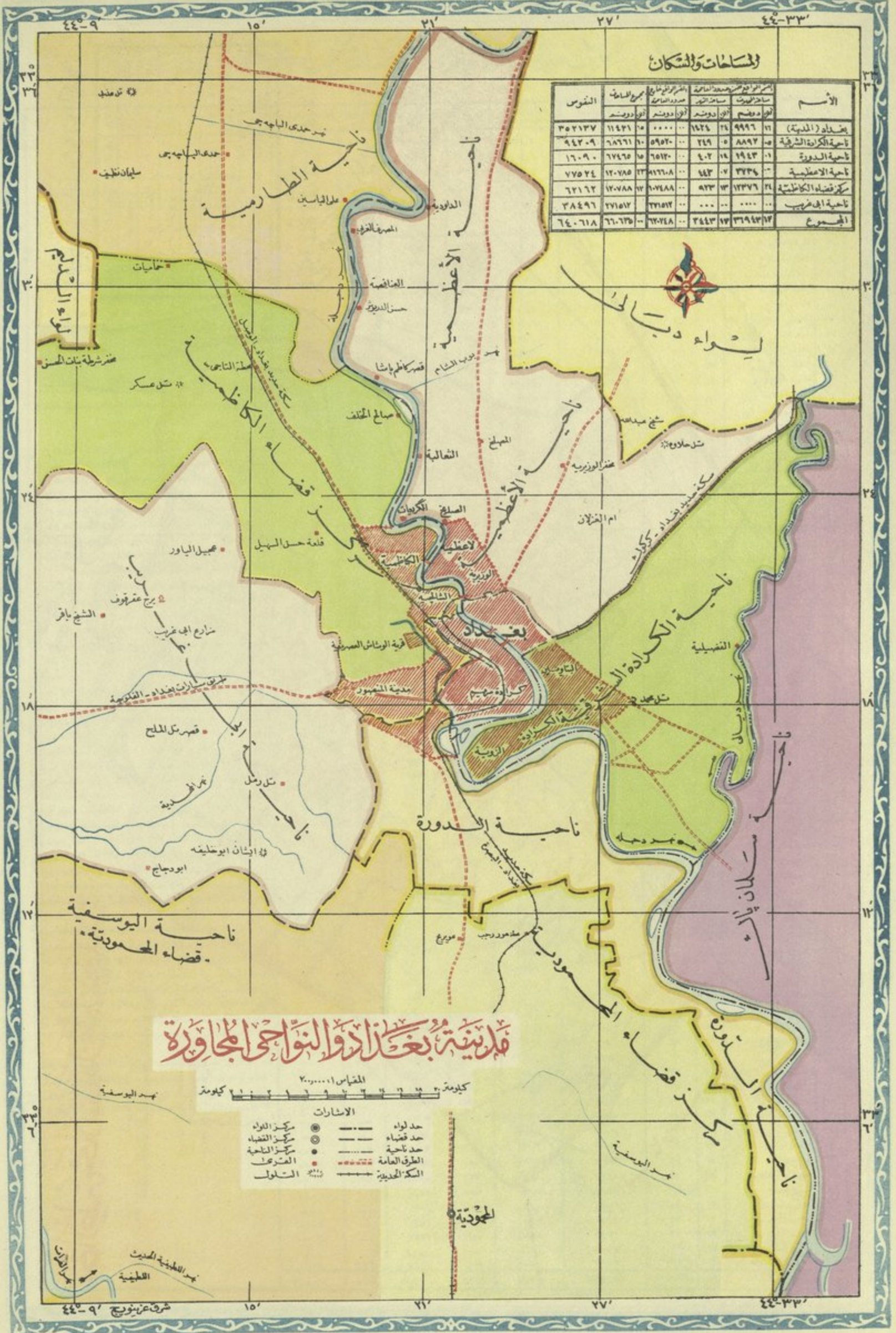
المساحات والسكان ضمن حدود امانة العاصمة

الاسم	المساحة (دكا)	السكان
بغداد - المدينة	11,621	302,137
الكرادة الشرقية	9,161	509,649
الاعظمية	4,177	58,697
الكاظمية	1,330	48,676
الدورة (١)	2,345	—
المجموع	29,387	515,259

(١) يكون هذا القسم من مزاج احيى سكانه ضمن ناحية الدورة
(٢) جميع الساحة بالكيلومتر المربع (١٠٠)



موقع بغداد الجغرافي
عند برج ساعة السراي
العرض الشمالي: ٣٣° ١٨, ٣٣' ٣٣" مطولاً
الطول الشرقي: ٤٤° ٣٣' ٩, ٤٧" مطولاً
اتجاه القبلة في بغداد
٣٦°-١٧٧' من الشمال المقتناطيسي



المساحات والسكان

الاسم	المساحة (الفدق)		السكان	
	إجمالي	بالمائة	إجمالي	بالمائة
بغداد (المدينة)	٩٩٩٦	٢٤	١٤٢٦	٠٠
ناحية الكرادة الشرقية	٨٨٩٦	٢٢	٢٤٩	٠٠
ناحية الدودة	١٩٤٣	٥	٤٠٢	١٤
ناحية الاعطية	٣٣٣٦	٨	٤٤٣	١٥
مركز قضاء الكاظمية	١٣٣٧٦	٣٣	٩٣٣	٣١
ناحية ابي غريب	٠٠٠٠	٠	٠٠٠	٠٠
المجموع	٣٨٤٩٦	١٠٠	٣٨٤٩٦	١٠٠

قائمة بعثات الدواجن والطيور

- المقياس ١:٢٠٠٠٠٠
- ٢ كيلومتر ١ كيلومتر
- الاشارات
- مركز الدوا
 - مركز القضاء
 - مركز الناحية
 - المرحل
 - السكك الحديدية
 - حد لواء
 - حد قضاء
 - حد ناحية
 - الطرق العامة
 - السكك الحديدية

المساحة المبنية والبنية التحتية

عدد المساكن	٧٩
مساحة الأراضي المبنية	١٣ - ١٣٦
مساحة الأراضي الخضراء	١٢ - ١٣٦٨
مساحة الطرق	١٢ - ٥٩
مساحة الحدائق	١٥ - ١١٤٢١
مساحة الحدائق العامة	٧٧ - ٣٣٢
مساحة الحدائق الخاصة	١٢٠ - ٣٢٧
مساحة الحدائق العامة	١٦٦ - ٧١١
مساحة الحدائق الخاصة	٢٠٠ - ٢٠٠
مساحة الحدائق العامة	٨٨٨ - ٨٨٨
مساحة الحدائق الخاصة	٩٩٩ - ٩٩٩

١ - عدد المساكن
 ٢ - عدد المساكن
 ٣ - عدد المساكن
 ٤ - عدد المساكن

خارطة تخطيطية لمدينة القاهرة

المقياس ١:٥٠٠٠٠
 متر

حدود الأراضي
 حدود المدينة
 حدود المرافق



مركز قضاة الكلاية
 شارع ومبنى
 الحدائق العامة

مدرسة الألكافير
 الحدائق العامة
 الحدائق الخاصة

البتا وبتين
 الحدائق العامة
 الحدائق الخاصة

٢٢٠

٢٢١

٢٢٢

٢٢٣

٢٢٠

٢٢١

٢٢٢


٢٢٣

المساحة والنظير والامتداد

عدد المولات	٣٧٣٤
مساحة نهج المولات	٤٤٣
مساحة نهج المولات	٤١٧٧
عدد النفوس - المقيمين	٥٨٧٥٥
عدد النفوس - الاجانب	٤٧٢
عدد الدور والعمود	٥٨٦٩٧
عدد الاكراج والسيارات	٥٤٩١٣
عدد السكان	(١) ٢٣٣٩١
عدد المولات	(٢) ٢٣٣٩١

(١) نفوسها ٣٥٤٤٨ نسمة
(٢) نفوسها ١١٥٩٤ نسمة

محلات هيدروإلكتريك الاعطاشية



- الاعطاشية
- حدود المولة
 - حدود المولات
 - الشبكة الكهربائية
 - مساحة تجارية
 - المساحات



بلاطية الكاظمة
بلاطية الكاظمة



ملاطية بخارا

جدول المساحات والسكان لمخيمات الاعظمية

• راجع خارطة محلات الاعظمية •

رقم	اسم المحلة	المساحة اولك دونم	عدد النفوس العراقيون	الكثافة عدد السكان لكل دونم عراقى	الدور والقصور والعمارات العدد النفوس	الاكوخ والمهزلق وسواشعر العدد النفوس
١	نجيب پاشا	١٠٤٩ ٠٨	١٩٧٩٢	١٨,٨	٧٢٠	٣٥٩٥
٢	الوزيرية «البتاويين الأولى»	٤٥٧ ٠٧	٥٩٦١	١٣,٠	١٢٩	٩٧٣
٣	النصبة	١٩٠ ٠٤	٦٨٠٢	٣٥,٧	٨٥٨	٠٢٠٩
٤	الحارة	٢١ ١٩	١٢١٤	٥٥,١	١٢٩	٠٠١٩
٥	السفينة	١٩٧ ٠٨	٦٤٨٧	٣٢,٩	٩٨٦	٠٢١٧
٦	هيبت خاتون	٥٤٤ ٠٦	٥٣٦٧	٩,٨	٥٥٨	١٠٦٣
٧	الشيخ	٣٥٤ ١٤	٦٠٩٨	١٧,٢	٧٨٤	٠٢١٦
٨	كبالان والمبلغ واليتفون	٩٢٠ ٠٠	٦٥٣٤	٧,١	٧٤٨	١٤٧٥
	المجموع	١٦ ٣٧٣٤ ^(١)	٥٨٢٥٥ ^(٢)	١٥,٦	٤٩١٢	٢٣٣١

(١) تبلغ مساحة نهر دجلة ضمن حدود الاعظمية (٤٤٣) دونم و (٧) اولكات وبهذا تكون مجموع المساحة لهذا القسم من العاصمة (٤١٧٧) دونم و (٢٣) اولك .

(٢) بلغ عدد الاجانب في هذه المحلات (٤٤٢) منهم (٢٦٤) من الذكور و (١٧٨) من الأناث وبذلك يكون مجموع عدد نفوس المحلات المذكورة (٥٨٦٩٧) نسمة منهم (٢٨٩٨٧) من الذكور وما تبقى وهو (٢٩٧١٠) من الأناث وقد دلت الاحصاء على ان حوالى (١٥٤٦٠) يقرأون ويكتبون أى نسبة الذين يقرأون ويكتبون (٢٦) فى المائة من السكان .

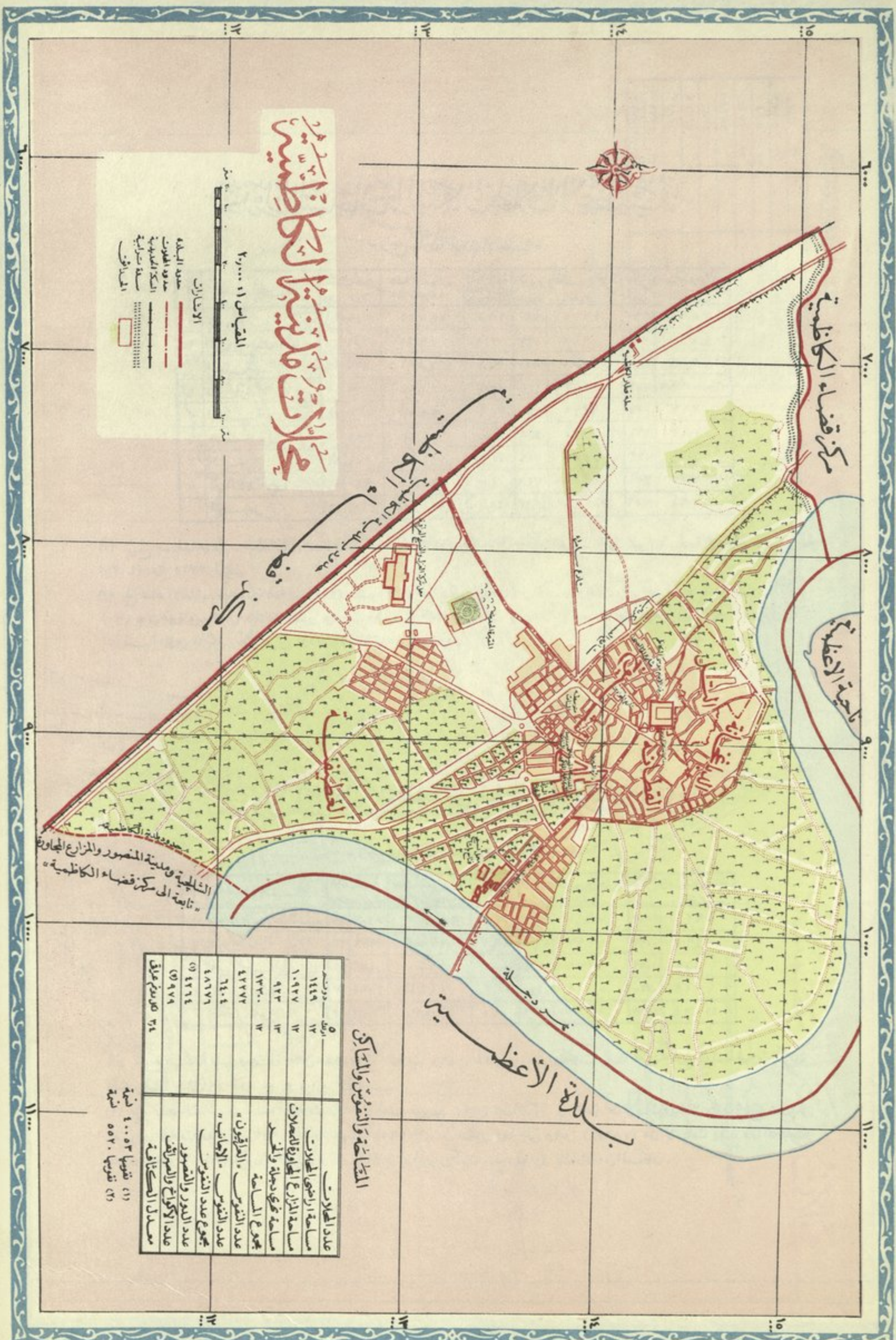
جدول المساحات والسكان لمخيمات الكرادة الشرقية

• راجع خارطة بغداد حسب حدود امانة العاصمة •

رقم	اسم المحلة	المساحة اولك دونم	عدد النفوس العراقيون	الكثافة عدد السكان لكل دونم عراقى	الدور والقصور والعمارات العدد النفوس	الاكوخ والمهزلق وسواشعر العدد النفوس
١	محلات البتاويين السبع	٥٤٠٦ ١٨	٣٧٢٢٢	٠٦,٨	٣٩٢٨	٨٩٢١
٢	البوجمة	٠٢٣٤ ٢٢	٦١٨٣	٢٦,٣	٠٦٥٥	٠٤٩٥
٣	البوشجاع	٠٤٥٦ ٠٨	٤٦٦٠	١٠,٢	٠٤١٦	٠٤٥٩
٤	الزوية	٢٧٩٤ ٠٧	٦٤٩١	٠٢,٣	٠٤٤٠	١٢١٩
	المجموع	٠٥ ٨٨٩٢ ^(١)	٥٤٥٥٦ ^(٢)	٠٦,١	٥٤٣٩	٢١٦٨

(١) تبلغ مساحة نهر دجلة ضمن حدود هذه المحلات (٢٤٩) دونم و (٥) اولكات وبهذا تكون مجموع المساحة لمخيمات الكرادة الشرقية (٩١٤١) دونم و (١٠) اولكات .

(٢) بلغ عدد الاجانب في هذه المحلات (١٣٩٣) نسمة منهم (٨٩٠) من الذكور و (٥٠٣) من الأناث وبذلك يكون مجموع عدد نفوس المحلات المذكورة (٥٥٩٤٩) نسمة منهم (٢٧٢٩٥) من الذكور وما تبقى وهو (٢٨٦٥٤) من الأناث وقد دلت الاحصاء علوان حوالى (٢١٥١٠) يقرأون ويكتبون أى نسبة الذين يقرأون ويكتبون تبلغ (٣٨) بالمائة من السكان .



مخارطة ملامتية الكاظمية

المقياس ١:٥٠,٠٠٠
 الاشارات
 حدود البلدية
 حدود المحلات
 شبكة التعمير
 شبكة سكانية
 المسارات

عدد المحلات	عدد التعمير
١٤٤٩	١٠٩٢٧
١٠٩٢٧	٩٢٣
٩٢٣	١٣٣٠
٩٢٣	٤٢٧٧
٩٢٣	٦٤٠٤
٩٢٣	٤٨٦٧٩
٩٢٣	٤٢٦٤
٩٢٣	٩٧٩
٩٢٣	٥٥٠٥٣

المساحة والتعمير والسكان

(١) تقريبا ٤٠٠٥٣ نسمة
 (٢) تقريبا ٥٥٠٥٣ نسمة



قصر الزهور



قصر الزهور



المطار المدني



الضريح الملكي



تمثال الملك فيصل الاول



الدار البيضاء



بناية مديرية المساحة العامة



بناية كلية الهندسة



جسر الملك غازي



بناية الكلية الطبية



تمثال مور



برج الساعة



تمثال السعدون

المساحات والمسكنات

ملاحظات الكاظمة ووضوحها

راجع خارطة عمالات الكاظمة
وخارطة تقسيم حسب حدود امانة العاصمة

التسلسل	اسم المحلة	المساحة		عدد النفوس المقاييرت، المرافق، دوم	الكثافة عدد السكان لكل دوم مربع	الدور والنفوس والعمارات الأكوخ والصرف وبيوت الشعر		عدد التقوس	عدد مرايق
		دوم	اولك			العدد	العدد		
١	المشيوخ	١٦٤	٠.١	١٣٩٤٩	٠.٨٥٠	١٤٦٠٥	٢٥	١٩٠	١٩٠
٢	التل	٠.٦٠	٠.١	٤٥٤٥	٠.٧٥٧	٥٥٣٧٨	٠٤	٠٤٨	٠٤٨
٣	الداغخات	٠.٥١	١٧	٦٩١٠	١٣٥٤	٠.٧٣٧٥	٠.٣	٠.١٣	٠.١٣
٤	القطائف	٠.٦٧	٢٠	٧٠٤٤	١.٣٠٥	٠.٧٩٨٣	—	—	—
٥	القطيفة	١١.٥	٢٣	٩٨٢٤	٠.٨١٩	٤.٧١٢	٩٤٧	٥٢٦٩	٥٢٦٩
٦	الترنج والساكنة المحاذرة للحدود الشمالية	١٨.٩٢	١٢	—	—	—	—	—	—
٧	الخالجية ودية النصور والجاوريات من سراخ ^{٥١}	٩.٣٥	٠٠	—	—	—	—	—	—
	المجموع	٥٨٩٣٧٩	٢٤	٤٢٢٧٢	٣.٤	٤٠٠٥٣	٩٧٩	٥٥٢٠	٥٥٢٠

- (١) احصى عدد سكان هذه المنطقة الريفية ضمن المحلات المجاورة.
 (٢) احصى عدد سكان هذه المنطقة ضمن عملة القطيفية.
 (٣) تبلغ مساحة نفوس دجلة والخمر ضمن حدود الكاظمة (٩٢٣) دونمًا و(١٣) اولك وبهذا يكون مجموع مساحة هذا القسم من العاصمة (١٣٣٠٠) دونم و(١٢) اولك.
 (٤) بلغ عدد الاجانب في هذه المحلات (٦٤٠٤) نسمة منهم (٣٣٥٧) من الذكور و(٣٠٤٧) من الاناث وبذلك يكون مجموع عدد نفوس المحلات المذكورة (٤٨٦٧٤) نسمة منهم (٢٤٣٦٣) من الذكور و(٢٤٣١١) من الاناث وقد دلت الاحصاء على ان حوالي (٩١٣٠) يقراون ويكتبون اى نسبة الذين يقراون ويكتبون تبلغ (١٩) في المائة من السكان.

بغداد

مستويات المدينة الواقعة من الفيضان وارتفاعاتها مع مستويات اراضي المدينة في مختلف أوجها

أوضحها الدكتور أحمد سوسة



٥ - تصارييف المياه في كهر دجلة في بغداد :

- تصريف اعلى منسوب الفيضان حوالي (٧٠٠٠) متر مكعب في الثانية.
- تصريف معدل منسوب الفيضان حوالي (٤٨٠٠) متر مكعب في الثانية.
- تصريف معدل منسوب الفيضود حوالي (٣٠٠) متر مكعب في الثانية.
- تصريف اوطى منسوب الفيضود حوالي (١٥٠) متر مكعب في الثانية.

٦ - تجهيزات المياه السنوية لهجر دجلة في بغداد .

معدل التجهيزات في بغداد بين سنة ١٩٦٦ و ١٩٤٨ = ٣٨٥٥ مليوناً من الامتار المكعبة من المياه
 اقل تجهيز سنوي سجل في بغداد في تلك المدة = ٥٦ مليوناً من الامتار المكعبة من المياه في سنة ١٩٤٠
 اوطى تجهيز سنوي سجل في بغداد في تلك المدة = ١٥ مليوناً من الامتار المكعبة من المياه في سنة ١٩٣٠

- الاشارات
- رواقم المساحة
- رواقم المساحة الدقيقة
- رواقم الرفع
- رواقم الرمي القديمة
- مناسيب الاراضي
- منسوب على السدة

١ - موسم الفيضان والتصيود موسم هبوط المياه في انهر العراق :

موسم الفيضان : تشرين الثاني ، كانون الأول ، كانون الثاني ، شباط ، مارت ، نيسان ، مايس
 موسم التصيود : آب ، ايلول ، تشرين الأول .

٢ - مناسيب المياه في شهر دجلة داخل المدينة :

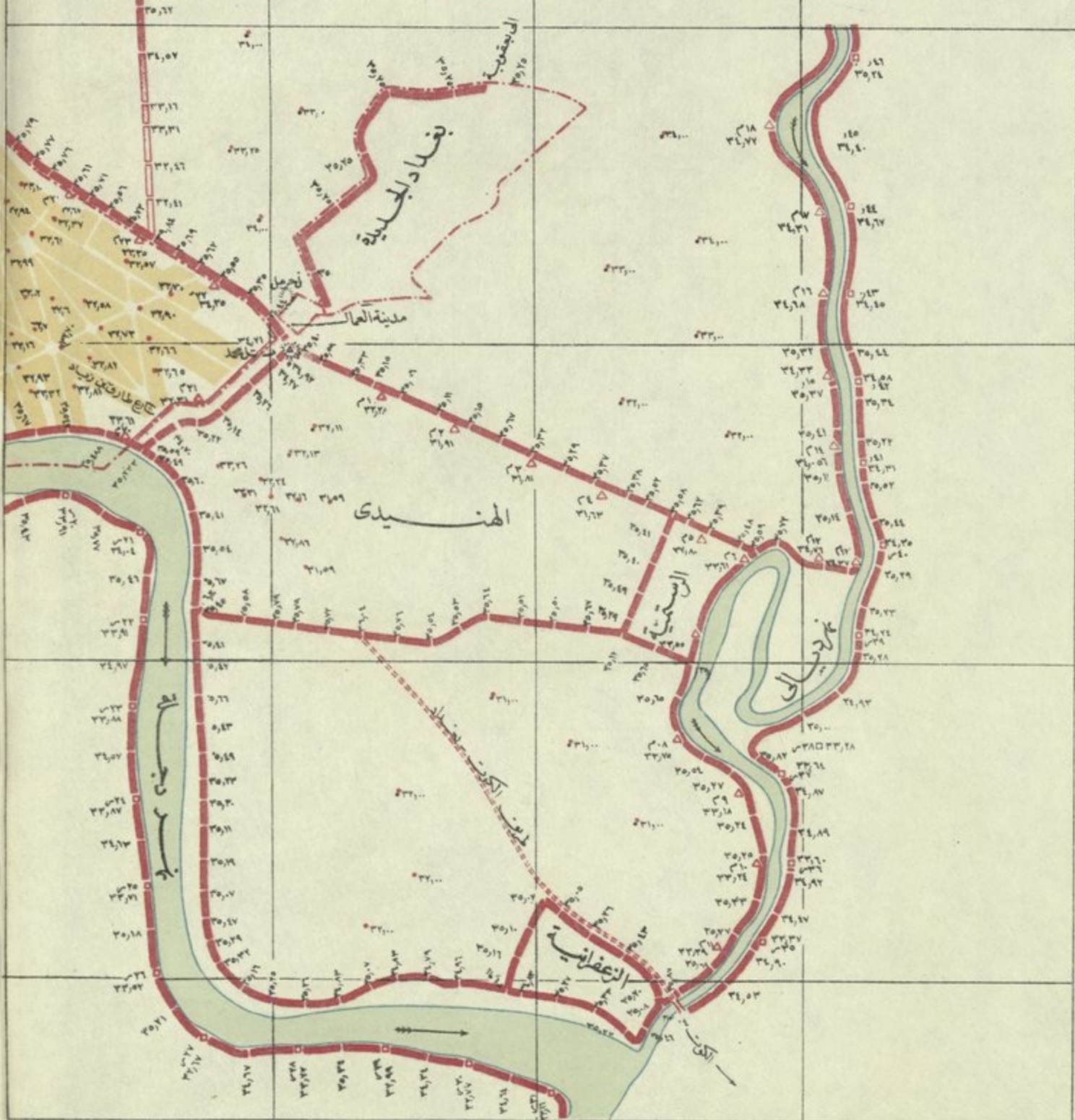
المنسوب الذال على حالة فيضان = ٣٤,٠٠ متر فوق سطح البحر
 المنسوب الذال على حالة فيضان خطر = ٣٤,٧٥ متر فوق سطح البحر
 المنسوب الذال على حالة صبيود = ٢٨ متر فوق سطح البحر

٣ - مناسيب الفيضان والتصيود في بغداد خلال ٤٥ عاماً (من سنة ١٩٦٦ الى ١٩٥١)

منسوب اعلى فيضان سجل في بغداد خلال تلك المدة = ٣٥,٨٢ متر بتاريخ ١١ مارت ١٩٥٠
 منسوب اوطى فيضان سجل في بغداد خلال تلك المدة = ٣١,٥٣ متر بتاريخ ١٨ شباط ١٩٣٠
 منسوب اعلى صبيود سجل في بغداد خلال تلك المدة = ٢٩,٥٨ متر بتاريخ ٢٧ تشرين الثاني ١٩٦٦
 منسوب اوطى صبيود سجل في بغداد خلال تلك المدة = ٢٧,٦٣ متر بتاريخ ٢٠ ايلول ١٩٥١

٤ - مستويات اراضي مدينة بغداد :

اعلى مستوى في ارض المدينة = ٣٧,٥٠ متر فوق سطح البحر و يقع في الشورية .
 اوطى مستوى في ارض المدينة = ٣٢,٠٠ متر فوق سطح البحر و يقع في العلوية و جبة المسج .
 معدل المستوى في ارض المدينة = ٣٤-٣٣ متر فوق سطح البحر





خريطة همدجلة في شمال بغداد



المقياس
متر 2000 1000 500 250 100 50

بغداد

المواقع التاريخية

للمقياس ١ : ٨٠,٠٠٠

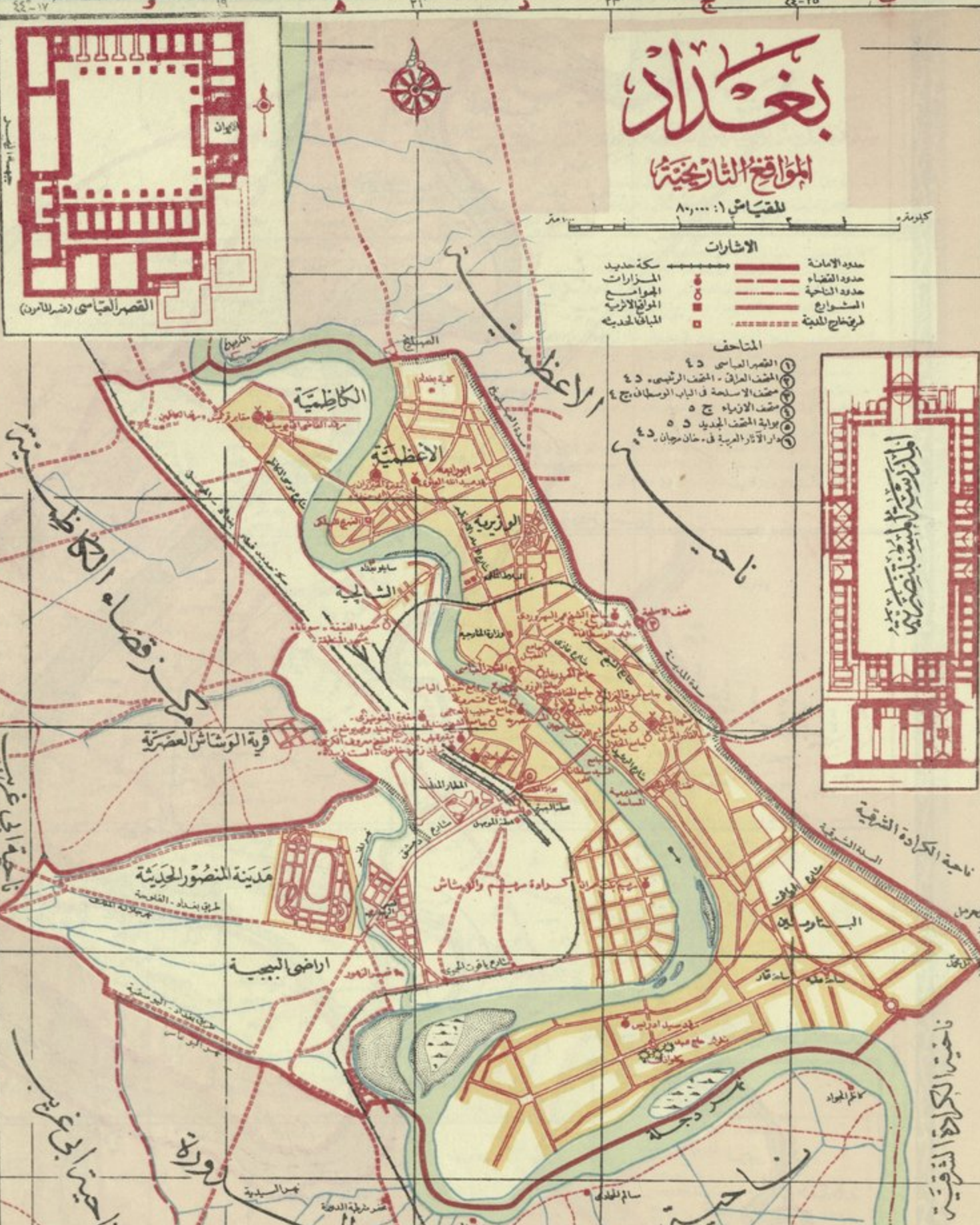
كل متره

الاشارات

- حدود الامانة
- حدود القضاء
- حدود الناحية
- المسارح
- لرخطاج المدينة
- سكة حديد
- المزارات
- المواسم
- المواقع الازرية
- المباني الحديثة

المشاهير

- ١ قصر العباسي ٤٥
- ٢ المصنف العراقي - المصنف الرئيسي ٤٥
- ٣ مصنف الاسلحة في الباب الوسطاني ج ٤
- ٤ مصنف الازياء ج ٥
- ٥ بوابة المصنف الجديد ٥٥
- ٦ دار الآثار العربية في خان مرجان ٤٥




أهم المواقع التاريخية في بغداد حسب تسلسل تواريخها

الترتيب	الوصف	التاريخ
١	تل حجرمل - من آثار العهد الساساني (اوخرالالف الثالث ق.م) عثر فيه على نقوش شريفة تعود لهدم شريعة في تاريخ البشر	٤٥
٢	تل محمد - من آثار العهد الساساني ايضا (القرن الثامن عشر ق.م)	٤٥
٣	تل حاج عبيد - من آثار العهد الساساني فالعهد الساساني فالعهد العباسي . موضع مدينة كانت تعرف باسم (كلاذك) في العهد الساساني والعباسي	٤٥
٤	مسجد المنطقة - لموضع شاذلي بن محمد كان يعرف قبل العهد الاسلامي باسم «سوزايا» وقد نسي البعض للامام علي بن ابي طالب (ع)	٤٥
٥	مشهد ابي حنيفة - فيه قبر الامام ابي حنيفة المتوفى حوالي سنة ١٥٠ هـ (٢٦٧) وكانت تعرف مقبرته ف العهد العباسي باسم «مقبرة الحنيزان»	٤٥
٦	مقبرة ابي يوسف - هو القاضي يعقوب بن ابراهيم بن حبيب الكوفي صاحب كتاب الخراج الملقب باب يوسف . توفي سنة ١٨٢ هـ (٧٩٨)	٤٥
٧	مشهد الكاظمين - فيه مقبرة الامامين موسى الكاظم ومحمد باقر كانت وقتهما في سنة ١٨٦ و ٢١٩ هـ (٨٠٢ و ٨٣٤) على التوالي . كانت مقبرتهما تسمى «مقبرة قرظ»	٤٥
٨	مقبرة الشيخ معروف الكرخي - توفي سنة ٢٠٠ هـ (٨١٦) . كانت مقبرته تسمى «مقبرة باب اللبيرة» يوجد عند المقبرة جامع فيه منارة ترجع الى زمن الناصر لدين الله (٥٧٥ - ٦٢٢ هـ)	٤٥
٩	مقبرة الشيخ جنيدي - توفي سنة ٢٤٨ هـ (٨٦١) . كانت مقبرته تعرف باسم «مقبرة الطونيزية»	٤٥
١٠	مقبرة الشيخ عبدالقادر الجيلاني (الجيلاني) - مؤسس الطريقة القادرية المعروفه . كانت وفاته في سنة (٣٧٧) (٩٨٨)	٤٥
١١	قبة السيدة زبيدة - مقبرة السيدة زمره خاتون زوجة الخليفة المستنصر بأمره وام الناصر لدين الله توفيت سنة ٥٩٩ هـ (١٢٠٢)	٤٥
١٢	المدرسة المستنصرية - شيدها المستنصر بالله في سنة ٦٣٠ هـ (١٢٣٣) .	٤٥
١٣	القصر العباسي - بنى له من عهد الخليفة الناصر لدين الله ٥٧٥ - ٦٢٢ هـ (١١٨٠ - ١٢٢٥) .	٤٥
١٤	جامع الخلفاء - شيدته زمره خاتون زوجة المستنصر في سنة ٥٩٩ هـ (١٢٠٢) كان يعرف باسم «مسجد الخلفاء» في سنة ١٢٠٢ هـ الخليفة المستنصر شيد في سنة ٦٢٦ هـ (١٢٢٨) ويقع من بنائه القديم جامع قنوية - من عهد الخليفة المستنصر شيد في سنة ٦٢٦ هـ (١٢٢٨)	٤٥
١٥	جامع سوق الفلز ومنازله - موضع جامع الخليفة القديم الذي يرجع الى عهد الكوفي ٢٨٩ - ٢٩٥ هـ (٩٠٢ - ٩٠٨) شيدت منارته الحالية في سنة ٦٧٨ هـ (١٢٧٨) .	٤٥
١٦	المدرسة المرجانية - اوقفها ميرزا موفى الشيخ اويس الايلقاف ٧٥٥ - ٧٧٢ هـ (١٣٥٦ - ١٣٧٤) .	٤٥
١٧	خان مرجان - من موقوفات المدرسة المرجانية شيد في سنة ٧٦٠ هـ (١٣٥٨) .	٤٥
١٨	جامع الوزير - منسوب الى وزير حسن باشا والي بغداد بين سنة ١٠٠٨ و ١٠١٢ هـ (١٦٠٠ - ١٦٠٤) وكان من جملة الغزاة التي قاموا بترميمه وتجديده .	٤٥
١٩	جامع المحمد رضاية - احتلها والي بغداد داود باشا ١٢٢٢ - ١٢٤١ هـ (١٨١٧ - ١٨٢٦) فرغ من بنائه في سنة ١٢٤٢ هـ كما سبب في الخرابات على جدرانها	٤٥
٢٠	جامع الشيخ عمر السمرودي - فيه قبر الشيخ شهاب الدين عمر السمرودي توفى في بغداد سنة ١٢٢٢ هـ (١٨٠٧)	٤٥



الكاظمين



اسدان فخاريان من معبد تل حرمل بغداد



مسجد المتففة



جامع الامام الاعظم



القصر العباسي




المتصرفية



الست زبيده (مرقد زمرد خاتون)



جامع الشيخ عبد القادر



المدرسة المرجانية



خان مرجان



الباب الوسطاني (متحف الاسلحة)



مقبرة الشيخ معروف الكرخي

الخلفاء العباسيون في بغداد في عهد الخليفة المأمون

١٤٥ - ٦٥٦ هـ (٧٦٢ - ١٢٥٨ م)

عدد سنين حكمهم	قوابل حكامهم	اسماء الخلفاء
١٣	٧٧٥-٧٦٢ م ١٥٨-١٤٥ هـ	١- ابو جعفر المنصور اخو السفاح مؤسس بغداد.
١١	٧٨٥-٧٧٥ م ١٦٩-١٥٨ هـ	٢- محمد المهدي ابن المنصور
١	٧٨٦-٧٨٥ م ١٧٠-١٦٩ هـ	٣- موسى الهادي ابن المهدي
٢٣	٨٠٩-٧٨٦ م ١٩٣-١٧٠ هـ	٤- هرون الرشيد بن المهدي
٥	٨١٣-٨٠٩ م ١٩٨-١٩٣ هـ	٥- محمد الامين ابن الرشيد
٢٠	٨٣٣-٨١٣ م ٢١٨-١٩٨ هـ	٦- عبد الله المأمون ابن الرشيد
٣	٨٣٦-٨٣٣ م ٢٢١-٢١٨ هـ	٧- المعتصم بالله ابن الرشيد

فترة انتقال الخلافة الى سامراء

٨٤٢-٨٣٦ م ٢٢٧-٢٢١ هـ	المعتصم بالله ابن الرشيد
٨٤٧-٨٤٢ م ٢٣٢-٢٢٧ هـ	الواثق بالله ابن المعتصم
٨٦١-٨٤٧ م ٢٤٧-٢٣٢ هـ	المتوكل على الله ابن المعتصم
٨٦٢-٨٦١ م ٢٤٨-٢٤٧ هـ	المنتصر بالله ابن المتوكل
٨٦٥-٨٦٢ م ٢٥١-٢٤٨ هـ	المستعين بالله ابن محمد بن المعتصم
٨٦٦-٨٦٥ م ٢٥٢-٢٥١ هـ	٨- المستعين بالله ابن محمد بن المعتصم (حصار بغداد الثاني ومقتل المستعين)

فترة انتقال الخلافة للمرة الثانية الى سامراء

٨٦٩-٨٦٦ م ٢٥٥-٢٥٢ هـ	المعتز بالله ابن المتوكل
٨٧٠-٨٦٩ م ٢٥٦-٢٥٥ هـ	المهتدي بالله ابن الواثق
٨٩٢-٨٧٠ م ٢٧٩-٢٥٦ هـ	المعتمد على الله ابن المتوكل

٩- المعتمد على الله يعود الى بغداد قبل ان ياتيته الأجل ب ستة اشهر.

٩٠٢-٨٩٢ م ٢٧٩-٢٧٩ هـ	١٠- المعتضد بالله ابن الموفق
٩٠٨-٩٠٢ م ٢٨٩-٢٨٩ هـ	١١- المكتفي بالله ابن المعتضد
٩٠٨-٩٠٨ م ٢٩٥-٢٩٥ هـ	١٢- المقتدر بالله ابن المعتضد (خلعه الجند وبيعوا ابن المعتز)
٩٠٨-٩٠٨ م ٢٩٥-٢٩٥ هـ	١٣- ابن المعتز (ملك يوماً واحداً ثم قتله المقتدر)
٩٢٨-٩٠٨ م ٢٩٥-٢٩٥ هـ	١٤- المقتدر ثانية
٩٢٨-٩٢٨ م ٣١٦-٣١٦ هـ	١٥- القاهر بالله ابن المعتضد (ملك يومين ثم عاد المقتدر)
٩٣٢-٩٢٨ م ٣٢٠-٣١٦ هـ	١٦- المقتدر ثالثة
٩٣٤-٩٣٢ م ٣٢٢-٣٢٠ هـ	١٧- القاهر ثانية (خلع ومعل)
٩٤٠-٩٣٤ م ٣٢٩-٣٢٢ هـ	١٨- الرازي بالله ابن المقتدر
٩٤٤-٩٤٠ م ٣٣٣-٣٢٩ هـ	١٩- المتقي بالله ابن المقتدر (خلع ومعل)
٩٤٦-٩٤٤ م ٣٣٤-٣٣٣ هـ	٢٠- المستكفي بالله (خلع)
٩٧٤-٩٤٦ م ٣٣٤-٣٣٤ هـ	٢١- المطيع لله ابن المقتدر
٩٩١-٩٧٤ م ٣٦٣-٣٨١ هـ	٢٢- الطبايع لله ابن المطيع
٩٩١-٩٩١ م ٣٨١-٣٨١ هـ	٢٣- القادر بالله
١٠٧٥-٩٩١ م ٤٢٧-٤٢٢ هـ	٢٤- القائم بأمر الله ابن القادر
١٠٩٤-١٠٧٥ م ٤٨٧-٤٦٧ هـ	٢٥- المعتدي بالله حفيد القائم
١١١٨-١٠٩٤ م ٤٨٧-٤٨٧ هـ	٢٦- المستظهر بالله ابن المعتدي
١١٣٥-١١١٨ م ٥١٢-٥٢٩ هـ	٢٧- المسترشد بالله ابن المستظهر
١١٣٦-١١٣٥ م ٥٢٩-٥٣٠ هـ	٢٨- الراشدين المسترشد (حصار بغداد الثالث سنة ١١٣٦ م)
١١٦٠-١١٣٦ م ٥٣٠-٥٣٠ هـ	٢٩- المتقي لأمر الله ابن المستظهر (حصار بغداد الرابع سنة ١١٥٧ م)
١١٧٠-١١٦٠ م ٥٣٦-٥٥٥ هـ	٣٠- المستنجد بالله ابن المتقي
١١٨٠-١١٧٠ م ٥٦٦-٥٧٥ هـ	٣١- المستضي بالله ابن المستنجد
١٢٣٥-١١٨٠ م ٦٣٢-٥٧٥ هـ	٣٢- الناصر لدين الله ابن المستضي
١٢٦٦-١٢٣٥ م ٦٦٣-٦٣٢ هـ	٣٣- الظاهر بأمر الله ابن الناصر
١٢٦٦-١٢٦٦ م ٦٦٣-٦٦٣ هـ	٣٤- المستنصر بالله ابن الظاهر
١٢٨٨-١٢٦٦ م ٦٦٣-٦٦٣ هـ	٣٥- المستعصم بالله ابن المستنصر

اول اعداد العهد العباسي ١٤٥ - ٣٣٤ هـ ٧٦٢ - ٩٤٦ م

العهد البرقي ٩٤٦ - ٩٦١ م

العهد السلجوقي ٩٦١ - ١١٥٥ م

العهد المملوكي ١١٥٥ - ١٢٥٨ م

٤٥٤٦ سنة هجرية

المختصر الثاني
المختصر والفريش والشرك وتاريخ حكمهم في بغداد

١٣٣٥ - ٦٥٦ هـ ١٢٥٨ - ١٩١٧ م

عدد سني حكمهم	تواريخ حكمهم	السلطات الحاكمة
٨٢	٧٣٨ - ٦٥٦ هـ ١٣٣٨ - ١٢٥٨ م	الاييلخانيون
٧٦	٨١٤ - ٧٣٨ هـ ١٤١١ - ١٣٣٨ م	الجلالريون
٦٠	٨٧٤ - ٨١٤ هـ ١٤٦٨ - ١٤١١ م	اسرة الخزوف الأسود
٤٠	٩١٤ - ٨٧٤ هـ ١٥٠٨ - ١٤٦٩ م	اسرة الخزوف الأبيض
١٦	٩٣٠ - ٩١٤ هـ ١٥٢٣ - ١٥٠٨ م	الصفويون
٦	٩٣٦ - ٩٣٠ هـ ١٥٢٩ - ١٥٢٣ م	اسرة كلهور الكردية
٥	٩٤١ - ٩٣٦ هـ ١٥٣٤ - ١٥٢٩ م	انصفويون « ثانية »
٩١	١٠٣٢ - ٩٤١ هـ ١٦٢٢ - ١٥٣٤ م	الأتراك العثمانيون
١٦	١٠٣٢ - ١٠٤٨ هـ ١٦٢٢ - ١٦٣٨ م	الصفويون « ثالثة »
٢٨٧	١٠٤٨ - ١٣٣٥ هـ ١٦٢٨ - ١٩١٧ م	الأتراك العثمانيون « ثانية »

٢٨٧
٦٧٩ سنة هجرية

المختصر الثالث
الحوادث المهمة في تاريخ بغداد

السنة	هجري	ميلادية
١٣	٦٣٤ هـ	١٢٤١ م
١٤١	٧٥٨ هـ	١٣٦٦ م
١٤٣	٧٦٠ هـ	١٣٦٨ م
١٤٥	٧٦٢ هـ	١٣٦٩ م
١٤٦	٧٦٣ هـ	١٣٦٩ م
١٤٩	٧٦٦ هـ	١٣٧٢ م
١٥٠	٧٦٧ هـ	١٣٧٣ م
١٥٠	٧٦٧ هـ	١٣٧٣ م
١٥١	٧٦٨ هـ	١٣٧٤ م
١٥٧	٧٧٤ هـ	١٣٨٠ م
١١٩-١٥٨	٧٧٥-٧٧٥ هـ	١٣٨٠ م
١٥٩	٧٧٦ هـ	١٣٨١ م
١٧-١١٩	٧٨٦-٧٨٦ هـ	١٣٨٩ م
١٨٦	٨٠٢ هـ	١٤٠٨ م
١٩٢-١٩٢	٨٠٧-٨٠٧ هـ	١٤١٤ م
١٩٣	٨٠٩ هـ	١٤١٦ م
١٩٨	٨١٣ هـ	١٤١٩ م
١٩٨	٨١٣ هـ	١٤١٩ م
٢٠٠	٨١٥ هـ	١٤٢١ م
٢١٦	٨٣١ هـ	١٤٣٧ م
٢١٨-٢١٨	٨٣٢-٨٣٢ هـ	١٤٣٨ م
٢١٩	٨٣٤ هـ	١٤٣٩ م
٢٢١	٨٣٦ هـ	١٤٤١ م
٢٤١	٨٥٥ هـ	١٤٦٠ م
٢٥١	٨٦٥ هـ	١٤٧٠ م
٢٥٦	٨٧٠ هـ	١٤٧٥ م
٢٧٩	٨٩٢ هـ	١٤٩٧ م
٢٧٩	٨٩٢ هـ	١٤٩٧ م
٢٨٠	٨٩٣ هـ	١٤٩٨ م
٢٨٩	٩٠٨-٩٠٨ هـ	١٥١٣ م
٢٩٠	٩٠٣ هـ	١٥١٨ م
٢٩٥	٩٠٨ هـ	١٥٢٣ م
٢٩٨	٩١٠ هـ	١٥٢٥ م
٣٢٠	٩٣٢ هـ	١٥٤٧ م
٣٢٩	٩٤١ هـ	١٥٥٦ م
٣٣٠	٩٤٢ هـ	١٥٥٧ م
٣٣٤	٩٤٦ هـ	١٥٦١ م
٣٣٤	٩٤٦ هـ	١٥٦١ م

غزو العرب لقريبة سوق بغداد الفارسية
تخطيط مدينة المنصور المدورة في عرقي بغداد الحالية
شروع المهدي في تشيد الابنية في الجانب الشرقي (الرصافة)
تأسيس مدينة المنصور المدورة .
نقل بيت المال والدواوين من الكوفة الى المدينة المدورة .
اتمام بناء مدينة المنصور المدورة .
وفاة جعفر أكبر اولاد المنصور ودفنه في موضع « مشهد الكاظمين » [مقابر قريش]
وفاة الامام ابي حنيفة ودفنه في مقبرته الحالية في جامع الامام الاعظم .
تأسيس الرصافة ووضع اسس جامعها وقصرها .
انشاء قصر الخلد على الضفة دجلة الغربية .
انشاء دار الروم وكنيسها وديرها في الجانب الشرقي .
انجاز بناء الرصافة .
تأسيس القصر الجعفري في الجانب الشرقي ؛ تشيد قصرالقرار في الجانب الغربي .
وفاة الامام موسى الكاظم (ع) ودفنه في مقابر قريش (الكاظمين الحالية) ؛ طغيان مياه نهر دجلة وتحديد لها بغداد بالعرق .
اعادة بناء جامع مدينة المنصور وكتابة اسم الرشيد عليه .
انشاء قصر الزيندورد في الجانب الشرقي واقامة جسرين على دجلة بالقرب منه .
الحصار الاول لبغداد في عهد الامين .
اتمام القصر الجعفري (القصر الحسيني) في الجانب الشرقي .
وفاة الشيخ معروف الكرخي ودفنه في مقبرته الحالية (مقبرة باب الدير القديمة) .
وفاة زبيدة زوج هرون الرشيد ودفنها في مقابر قريش (مشهد الكاظمين الحالي) .
انشاء قصر المعتصم في الجانب الشرقي .
وفاة الامام محمد الجواد (ع) ودفنه في مقابر قريش (مشهد الكاظمين الحالي)
انتقال مقر عاصمة الخلافة العباسية من بغداد الى سامراء .
وفاة احمد بن حنبل ودفنه في مقبرة باب حرب في عرقي بغداد .
وفاة السري السقطي ودفنه بالمقبرة الشونيزية (مقبرة الشيخ جنيد الحالية) ؛ انشاء سور من قبل المستعين حول بغداد بجانبها الشرقي والغربي ؛ حصار بغداد الثاني في عهد المستعين .
تجديد القصر الحسيني .
اعادة مقر العاصمة الى بغداد .
المباشرة في بناء قصر التاج وتشيد قصرى الثريا والفرديوس في الجانب الشرقي ؛ توسيع القصر الحسيني .
اضافة « الصحن الأول » الى جامع مدينة المنصور المدورة .
انشاء جامع الخليفة في موضع جامع سوق الغزل الحالي ؛ انجاز بناء قصر التاج .
وفاة عبد الله بن احمد بن حنبل ودفنه في مقبرة باب التين في عرقي بغداد .
انشاء حبر الوحوش ودار الشجرة وبركها في الجانب الشرقي ؛ هدم جامع براكا ؛ انشاء قصر الجوسق المحدث في الجانب الشرقي .
وفاة الجنيد البغدادي ودفنه بالمقبرة الشونيزية (مقبرة الشيخ جنيد الحالية) .
انهدام سور المدينة المدورة .
غرق المدينة المدورة وسقوط قبة قصر باب الذهب ؛ اعادة بناء جامع براكا .
غرق المدينة المدورة وانهدام طاقات باب الكوفة .
استيلاء معز الدولة البويهى على بغداد (بداية الدور البويهى) .
انشاء دار الطواويس والدار المربعة والدار المثمنة في الجانب الشرقي .

تميمة المسحوق الثالث

السنة هجريه ميلادية	
٣٥٠ هـ ٩٦١ م	انشاء الدار المعزنية ومساقها في محلة الشماسية في الجانب الشرقي.
٣٥٦ هـ ٩٦٧ م	وفاة معز الدولة ودفنه في مقابر قريش (مشهد الكاظمين الحالي).
٣٦٨ هـ ٩٧٨ م	شروع عضد الدولة بتشييد المارستان العضدي في الجانب الغربي؛ طغيان نهر دجلة وغرق عدة محلات في الجانبين الشرقي والغربي.
٣٧١ هـ ٩٨١ م	اتمام انشاء المارستان العضدي.
٣٨٣ هـ ٩٩٣ م	انشاء جسر سوق الثلاثاء على نهر دجلة.
٤٣٥ هـ ١٠٤٤ م	وفاة جلال الدولة ودفنه في مقابر قريش (مشهد الكاظمين الحالي).
٤٤٧ هـ ١٠٥٥ م	استيلاء طغرل بك السلجوقي على بغداد (بداية العهد السلجوقي ونهاية الدور البويهية).
٤٥٠ هـ ١٠٥٨ م	تدوين الخطيب البغدادي تاريخه عن بغداد.
٤٥٧ هـ ١٠٦٥ م	تأسيس المدرسة النظامية في الجانب الشرقي.
٤٦٦ هـ ١٠٧٤ م	غرق بغداد الشرقية وبعض الجانب الغربي؛ تصدع المارستان العضدي.
٤٨٢ هـ ١٠٨٩ م	انشاء المدرسة الناجية في الجانب الشرقي.
٤٨٥ هـ ١٠٩٢ م	شروع ملكشاه بتشييد جامع السلطان.
٤٨٨ هـ ١٠٩٥ م	الشروع في انشاء السور الكبير لمدينة بغداد الشرقية.
٥٠٢ هـ ١١٠٨ م	زيادة نهر دجلة وغرق بعض محلات الجانب الشرقي.
٥٠٤ هـ ١١١٠ م	تجديد بناء المدرسة النظامية.
٥١٢-٥١١ هـ ١١٢٠-١١١٩ م	اكمال انشاء السور الكبير لبغداد الشرقية.
٥٢٤ هـ ١١٢٩ م	اتمام عمارة جامع السلطان.
٥٣٠ هـ ١١٣٦ م	حصار بغداد الثالث في عهد المنصور الراشد.
٥٤٩ هـ ١١٥٤ م	احتراق قصر الساج.
٥٥١ هـ ١١٥٦ م	حصار بغداد الرابع على عهد المقتفي.
٥٥٢ هـ ١١٥٧ م	انتهاء دور السيادة السلجوقية ببغداد.
٥٥٤ هـ ١١٥٩ م	غرق بغداد الشرقية وبعض الجانب الغربي.
٥٥٦-٥٥٥ هـ ١١٦٥-١١٦٤ م	انشاء دار الريحانيين.
٥٦١ هـ ١١٦٥ م	وفاة الشيخ عبدالقادر الجيلي (الكيلاني) ودفنه في موضع مقبرته الحالية.
٥٦٤ هـ ١١٦٨ م	غرت بغداد الشرقية.
٥٦٨ هـ ١١٧٢ م	تجديد السور الكبير لبغداد الشرقية.
٥٦٩ هـ ١١٧٤ م	غرق بغداد الغربية منها المارستان العضدي.
٥٨٠ هـ ١١٨٤ م	زيارة ابن جبير لبغداد.
٥٨٧ هـ ١١٩١ م	هدم قصور بني بويه وقصور السلاجقة.
٦١٤ هـ ١٢١٧ م	غرت بغداد الشرقية والغربية.
٦١٨ هـ ١٢٢١ م	انجاز بناء برج باب الطلسم (باب الحلبة) في سور بغداد الشرقية؛ ٦٢٧ هـ (١٢٢٩ م) انجاز بناء سور الرصافة.
٦٣٠ هـ ١٢٣٢ م	اتمام بناء المستنصرية في الجانب الشرقي.
٦٣٥ هـ ١٢٣٧ م	طغيان نهر دجلة وغرق بغداد بجانبها الشرقي والغربي.
٦٤١ هـ ١٢٤٣ م	غرق بغداد الشرقية وخراب بعض محلاتها.
٦٤٦ هـ ١٢٤٨ م	غرت بغداد الشرقية.
٦٥٣ هـ ١٢٥٥ م	غرت بغداد الغربية منها مسجد الشيخ معروف الكرخي.
٦٥٤ هـ ١٢٥٦ م	غرق المدينة بجانبها الغربي والشرقي.
٦٥٦ هـ ١٢٥٨ م	احتلال هولانكو لبغداد (١٠ شباط ١٢٥٨ م)؛ انتهاء الحكم العباسي وبداية الحكم المغولي الايلخاني.
٦٧٠ هـ ١٢٧١ م	سقوط منارة جامع الخليفة.
٦٧٨ هـ ١٢٧٩ م	اعادة انشاء مشذنة جامع الخليفة (منارة جامع سوق الغزل الحالية)؛ اعادة عمارة مسجد الشيخ معروف الكرخي.
٦٨٣ هـ ١٢٨٤ م	غرق بعض الجانب الغربي من بغداد.
٧٢٥ هـ ١٣٢٤ م	غرق بغداد الشرقية والغربية وخراب كثير من المحلات فيها.
٧٢٧ هـ ١٣٢٧ م	زيارة ابن بطوطة لبغداد.
٧٤١ هـ ١٣٤٠ م	استيلاء الجلائريين على بغداد (انتهاء حكم الايلخانيين وبداية حكم الجلائريين).
٧٥٧ هـ ١٣٥٦ م	غرق بغداد وخراب أكثر محلاتها.
٧٩٦ هـ ١٣٩٣ م	استيلاء تيمورلنك على بغداد.
٨١٠ هـ ١٤٠٧ م	تجديد سور بغداد الشرقية من قبل السلطان احمد الجلائري.
٨١٤ هـ ١٤١١ م	استيلاء اسرة الخروف الاسود التركمانية على بغداد (انتهاء حكم الجلائري).
٨٧٤ هـ ١٤٦٩ م	استيلاء اسرة الخروف الابيض التركمانية على بغداد (انتهاء حكم اسرة الخروف الاسود).
٩١٤ هـ ١٥٠٨ م	استيلاء الشاه اسماعيل الاول على بغداد (بداية الدور الصفوي ونهاية حكم اسرة الخروف الابيض).
٩٣٠ هـ ١٥٢٣ م	استيلاء الأمير ذي الفقار رئيس قبيلة موصلو الكردية على بغداد.
٩٣٦ هـ ١٥٢٩ م	انقراض الدولة الكلهورية الكردية واسترجاع الشاه طهماسب الاول مدينة بغداد.
٩٤١ هـ ١٥٣٤ م	احتلال السلطان سليمان الثاني لمدينة بغداد (٢٤ جادي الثاني ٩٤١)؛ انتهاء الحكم الصفوي.
١٠٣٠ هـ ١٦٢١ م	استيلاء الفرس ثانية على بغداد (انتهاء الدور العثماني الاول).
١٠٤٣ هـ ١٦٣٣ م	طغيان دجلة وغرق الجانب الشرقي من بغداد.
١٠٤٥ هـ ١٦٣٥ م	تفشي الطاعون في بغداد.
١٠٤٨ هـ ١٦٣٨ م	احتلال السلطان مراد الرابع لمدينة بغداد (١٨ شعبان ١٠٤٨ هـ)؛ انتهاء الدور الفارسي وبداية الدور التركي الثاني.
١٠٦٧ هـ ١٦٥٦ م	طغيان مياه الرافدين دجلة والفرات والحاقها انهاراً جسيمة ببغداد منها خراب برج باب الطلسم (باب الحلبة).

تتمة المجلد الثالث

السنة	هجريه	ميلادية
اعادة بناء برج باب الطلسم في عهد محمد باشا الخاصكي.	١٦٥٧ م	١٠٦٨ هـ
انشاء جامع سوق الغزل الحالى في موضع جامع الخليفة القديم؛ تشييد سور للجانب الغربي من بغداد؛ ترميم جامع للمدرسة المرجانية وتوسيع مصلاه؛ تجديد جامع الفضل.	١٧١٧ - ١١٩٣ هـ	١٧٧٩ - ١٨٥٢ م
اقامة هيئة سياسية فرنسية ببغداد.	١٧٩٦ م	١٢١١ هـ
تأسيس دائرة المقيم البريطانى ببغداد.	١٧٩٨ م	١٢١٣ هـ
اعتراف الحكومة العثمانية بالمقيم البريطانى ببغداد.	١٨٠٢ م	١٢١٧ هـ
غرق بغداد وانتشار الطاعون فيها.	١٨٢٢ م	١٢٣٧ هـ
طغيان مياه دجلة والفرات وانهدام أكثر منازل بغداد؛ انتشار وباء الطاعون ببغداد.	١٨٣١ م	١٢٤٤ هـ
تشكيل بلدية في مدينة بغداد وتعيين ابراهيم الدفترى اول رئيس بلدية لها.	١٨٦٨ م	١٢٨٥ هـ
اجراء تصدات رسمي لتقوس بغداد.	١٨٦٩ م	١٢٨٦ هـ
تأسيس قنصلية روسية ببغداد.	١٨٨١ م	١٢٩٩ هـ
طغيان مياه دجلة والفرات وغرق جانبى مدينة بغداد.	١٨٩٤ م	١٣١٢ هـ
طغيان مياه دجلة وغرق بغداد الشرقية.	١٨٩٥ م	١٣١٣ هـ
غرق بغداد الشرقية وخراب أكثر محالها.	١٩٠٧ م	١٣٢٥ هـ
طغيان مياه الفرات وغرق بغداد الغربية، ١٣٣٢ هـ (١٩١٤ م) طغيان مياه دجلة وغرق بعض جنوبى بغداد الشرقية	١٩١٠ م	١٣٢٨ هـ
نسف الاتراك لبرج باب الطلسم (باب الخلية)؛ احتلال الجيش البريطانى لمدينة بغداد (١١ مارت ١٩١٧ م)؛ تعيين الجنرال هاوكر (BRIG. GENERAL C.J. HAWKER C.M.G.) حاكماً عسكرياً لبغداد (١٨ مارت ١٩١٧)؛ بيان الجنرال مود الى اهالى بغداد (١٩ مارت ١٩١٧)؛ وفاة الجنرال مود ببغداد (تشرين الثانى ١٩١٧)؛ تعيين السير بيرسى كوكس رئيساً للحكام السياسيين ثم حاكماً ملكياً عاماً	١٩١٧ م	١٣٣٥ هـ
تعيين الكولونيل هاوول (LIEUT. COL. E.B. HOWELL C.S.I., C.I.E.) حاكماً عسكرياً لبغداد (٢٣ ايلول ١٩١٨)؛ تعيين الكولونيل بالفور (LT. COL. F.C.C. BALFOUR, C.I.E., M.C.) حاكماً عسكرياً لبغداد (١٧ كانون الاول ١٩١٨)؛ معادرة السير بيرسى كوكس بغداد والصفحة بوظيفة سياسية جديدة في ايران (مارت ١٩١٨)؛ تعيين السير آرنولد ويلسن وكيلاً للحاكم الملكى العام.	١٩١٨ م	١٣٣٦ هـ
تعيين عبد المجيد بك الشاوى رئيساً لبلدية بغداد (١ آب ١٩١٩)	١٩١٩ م	١٣٣٧ هـ
ابتداء الثورة العراقية (حزيران ١٩٢٠)؛ تعيين الميجر بولارد (MAJOR R.W. BULLARD C.I.E.) حاكماً عسكرياً وسياسياً لبغداد (١ تموز ١٩٢٠)؛ تعيين السير بيرسى كوكس مندوباً سامياً في العراق (١١ تشرين الاول ١٩٢٠)؛ تأليف حكومة مؤقتة ببغداد برئاسة نقيب بغداد (٢٧ تشرين الاول ١٩٢٠).	١٩٢٠ م	١٣٣٨ هـ
قرار الحكومة المؤقتة المناهضة بالأمير فيصل ملكاً على العراق (١١ تموز ١٩٢١)؛ تنصيب الأمير فيصل ملكاً على العراق (٢٣ آب ١٩٢١).	١٩٢١ م	١٣٣٩ هـ
ابرام القانون الاساسى العراقى ببغداد (٢٧ آذار ١٩٢٤).	١٩٢٤ م	١٣٤٢ هـ
اعلان الدستور العراقى (٢١ آذار ١٩٢٥).	١٩٢٥ م	١٣٤٣ هـ
طغيان مياه دجلة وغرق القسم الشمالى من شرقى بغداد؛ وصول الملك على والامير عبدالآله الى بغداد؛ دخول العراق محزوناً في عصبة الأمم.	١٩٢٦ م	١٣٤٤ هـ
وفاة جلالة الملك فيصل الاول (٨ ايلول ١٩٣٣)؛ اعتلاء الملك غازى عرش العراق.	١٩٣٢ م	١٣٥١ هـ
مولد جلالة الملك فيصل الثانى (٢ ايار ١٩٣٥ - ٢٩ المرم ١٣٥٤ هـ)؛ وفاة جلالة الملك على (١٩ شباط ١٩٣٥)؛ وفاة الملكة ام غازى (٢٧ مارت ١٩٣٥).	١٩٣٣ م	١٣٥٢ هـ
انقلاب بكر صدقى (٢٩ تشرين الاول ١٩٣٦).	١٩٣٦ م	١٣٥٥ هـ
وفاة جلالة الملك غازى (٤ نيسان ١٩٣٩ م)؛ اعتلاء الملك فيصل الثانى عرش العراق ووصاية الامير عبد الآله؛ نشوب الحرب العالمية الثانية (١ ايلول ١٩٣٩).	١٩٣٩ م	١٣٥٨ هـ
طغيان مياه دجلة وغرق منطقة الهندى في القسم الجنوبي من شرقى بغداد.	١٩٤١ م	١٣٦٠ هـ
غرق منطقة الهندى ثانية.	١٩٤٦ م	١٣٦٥ هـ
اجراء احصاء رسمي لتقوس بغداد (١٩ تشرين الاول ١٩٤٧).	١٩٤٧ م	١٣٦٦ هـ
غرق منطقة الزوية في القسم الجنوبي من شرقى بغداد.	١٩٥٠ م	١٣٦٩ هـ
وفاة الملكة مالبه (٢١ كانون الاول ١٩٥٠)	١٩٥٠ م	١٣٦٩ هـ
وصول جلالة الملك فيصل الثانى على الشهادة من كلية هارو وعودته الى العراق	١٩٥٧ م	١٣٧١ هـ

مؤلفات الدكتور أحمد حوسه باللغة العربية

- ١ - « الري في العراق » - طبع في مطبعة التقيض الاهلية ببغداد سنة ١٩٤٢ •
- ٢ - « المصادر عن ري العراق » - كتاب جمع فيه المؤلف المصادر التي تبحث في شؤون الري في العراق ، ولخص محتوياتها ، وعلق عليها ، طبع في مطبعة الحكومة ببغداد سنة ١٩٤٢ •
- ٣ - « وادي الفرات » - كتاب يبحث عن تاريخ الفرات وتطورات مجراه الرئيسي وتحليل مشروعاته الفنية ومعالجة مشاكله منذ أقدم العصور حتى الوقت الحاضر طبع بجزئين ، الاول ومعه ١٨ خارطة و ١٥ تصويرا طبع في مطبعة الحكومة ببغداد سنة ١٩٤٤ ، والثاني ومعه ٢٢ خارطة و ٢٦ تصويرا طبع في مطبعة المعارف ببغداد سنة ١٩٤٥ •
- ٤ - « في ري العراق » - الجزء الاول ، ومعه اطلس يضم ١٦ خارطة ، طبع في مطبعة الحكومة ببغداد سنة ١٩٤٥ •
- ٥ - « تطور الري في العراق » - ومعه ٢٨ لوحة بين تصوير و خارطة ، طبع في مطبعة المعارف ببغداد سنة ١٩٤٦ •
- ٦ - « مشروعات الري الري الكبرى - خزان هور السويجة » - طبع في مطبعة المعارف ببغداد سنة ١٩٤٧ •
- ٧ - « مشروعات الري الري الكبرى - خزان بحيرة الشارح » - طبع في مطبعة المعارف ببغداد سنة ١٩٤٧ •
- ٨ - « مأساة هندسية أو النهر المجهول » - يبحث هذا الكتاب في منشأ النهر الذي حفره المتوكل في سامراء لايصال المياه الى المتوكلية وفي تطوره وتطور الامور الغامضة التي لابست هذا المشروع ولاسيما أسباب فشل ونتائج الفشل الخطيرة بالنسبة الى خطط انشاء العاصمة العباسية في سامراء ، طبع في مطبعة المعارف ببغداد سنة ١٩٤٧ •
- ٩ - « ري سامراء في عهد الخلافة العباسية » - كتاب يبحث في تاريخ سامراء وفي كل ما يتعلق بمشاريع الري القديمة في منطقة سامراء في عهد الخلافة العباسية ، طبع بجزئين ، الاول ومعه ٢٤ لوحة بين تصوير و خارطة ، والثاني ومعه ٣٤ لوحة بين تصوير و خارطة ، طبع في مطبعة المعارف ببغداد في سنتي ١٩٤٨ و ١٩٤٩ •
- ١٠ - « اطلس العراق الاداري » - طبع في مطابع مديرية المساحة العامة ببغداد سنة ١٩٥٢ •
- ١١ - « اطلس بغداد » - وهو هذا الاطلس •
- ١٢ - « اطلس العراق الحديث » - تحت الطبع •

مؤلفاته باللغة الانكليزية

1. « Handbook of Instructions for Discharge Observers in Iraq », Compiled by the author and Mr. F.S. Bloomfield. Printed at the Government Press, Baghdad, 1932.
2. « The Capitulatory Regime of Turkey-Its History, Origin and Nature. » (401-pages). The Johns Hopkins Press, Baltimore, Maryland, U.S.A., 1933.
3. « Iraqi Irrigation Handbook. » part I. Iraqi State Railway Press, Baghdad, 1944. (with 16 plates in Portfolio).
4. « Irrigation in Iraq-Its History and Development. »-(Facts and Prospects in Iraq Series). The Commercial Press, Jerusalem, 1945.
5. « The Hindiya Barrage-Its History, Design and Function. (With 17 Maps and 22 Illustrations). The Government Press, Baghdad, 1945.
6. « Atlas of Iraq »-Surveys Press, Baghdad, 1953.

بغداد

كلياتها وأوقافها التاريخية في المدينة القديمة

المقياس


100 متر

● الحدود العامة
○ المسكن الرئيسي
□ الموقف التاريخي
■ المباني الحديثة

المساجد

القصر العباسي
 المتحف العراقي - المتحف الرئيسي
 متحف الآسلة في الباب الوسطي
 متحف الآسلة
 بوابه المتحف الجديد
 دارالآثار العربية في خان مريان.





F:915.67:S96aA:c.1
 سوسة، احمد
 اطلس بغداد
 AMERICAN UNIVERSITY OF BEIRUT LIBRARIES

 01005001

F
 915.67:S96aA _____ c.1

_____ سوسة
 _____ اطلس بغداد

DATE	Borrower's Number	DATE	Borrower's Number
- 8 NOV 70	BIND		
16 8.78	R. 41		

F
 915.67
 S96aA
 c.1

