

عصاة الأمم

مسألة اليهوديين تركية والعراق

Handwritten scribbles or faint markings in the upper left corner.

تجليد صالح الدقر  
تلفون ٢٢٩٧٧


F: 956.7:U84mA

عصبة الأمم

مسألة الحدود بين تركيا العراق

F  
956.7  
U84mA

JAFET LIB.  
16 FEB 1992



F  
956.7  
U84m A  
C.1

# عصبة الأمم

مسألة الحدود بين تركيا والعراق


وهو

التقرير الذي رفعت به البعثة المؤلفة

وفقاً لقرار المجلس

في ٣٠ أيلول ١٩٢٤

طبع في مطبعة الحكومة ببغداد



مگا تبسود

رقاعه تبسود ریدم رطاب اقالسه

مع

تفاما بتسوبا متع رمدال بقنا

رساجا ابقالقع

۱۳۶۲ دایره ۶۱

مکة تبسود اقالسه

# محتويات هذا التقرير

## الصفحة

١	القسم الاول - تقرير في اعمال البعثة
١٢	القسم الثاني - ١ - اعتبارات حول الخطط التي افترحتها الحكومتان
١٢	« ١ » - مجمل حجج الحكومة التركية
١٤	« ٢ » - مجمل حجج الحكومة البريطانية
١٦	ج - الاستنتاجات
١٩	القسم الثالث - ملاحظات بشأن المسألة المختلف فيها
١٩	الفصل الاول - البراهين الجغرافية والقومية
	« ١ » - تحليل البراهين الجغرافية
	« آ » وصف الحدين المقترحين
	١ الحدود الشمالي التي طلبتها الحكومة البريطانية
	٢ الحدود الجنوبي التي يطلبه الترك
	ب الاحوال الجغرافية والجيولوجية والاقلمية التي تربط المنطقة
	المنازع فيها بالاقطار المجاورة لها
	١ الملاحظات الجيولوجية والجوية
٢٤	٢ مسألة اسم « العراق »
٣١	الطرق والمواصلات
٣٣	تحليل البراهين الجنسية
	( ١ ) مجموع عدد السكان والنسبة المئوية الاجناس المختلفة
	٢ الاحصاءات الواردة في مذكرة كل من الحكومتين
٣٧	تفاصيل الاحصاءات الواردة في المذكرتين
	١ العرب والترك في السليمانية
	٢ الترك في عشار شيبه وشيخان وناحية الموصل
	٣ ترك تل عفر
	٣ الاحصاءات السابقة
	١ الاحصاءات الواردة في معجم وزارة الخارجية
	الاحصاءات المنصوص عليها في السالنامة الرسمية لولاية الموصل
	« ب » تقسيم الاجناس بحسب المناطق
٣٩	١ الخرائط الجبلية « الاتنوكرافية »
٤٠	٢ خريطة تبين كثافة السكان
٤١	٢ فحص بعض الاسئلة المختصة بتوزيع السكان
٤	١ مساحة المنطقة العربية
٤١	٢ عدد الترك وتوزيعهم
	تركيبة كركوك والمدن الاخرى الكائنة على الطريق العام
٤٢	٤ العشار التركية

صفحة

٤٣

٥ سكان الحدود الشمالية

٤٤

٢ صبغة مدينة الموصل

٤٥

٤ العشار الرحل

٤٩

ج اخلاق وعلاقات الاجناس المختلفة

٥٥

١ الكرد

٧٧

٢ الترك

٥٩

٣ اليزيديون

٦٠

٤ العرب الرحل وسكان المدن

٦٠

٥ السارلي والشبا كس

٧٢

٦ النصارى

٣ اوصاف الاراضي المنازع عليها من الوجهة الجغرافية والجنسية

٦٨

٤ النتائج الجغرافية

أ بصورة عامة

النتائج بالنظر الى القوميات

## الباب الثاني - ابراهيم التاريخية

٦٩

١ - الحجج البريطانية والتركية

٩٦

٢ - العوامل التاريخية

٧١

٣ - الاستنتاجات

٧١

## الباب الثالث - البراهين الاقتصادية

٧٢

(١) التحليلات

(١) المذكرة البريطانية

٣٧

ب المذكرات التركية

٧٤

ج الاسئلة التي ارسلتها البعثة الى الحكومة البريطانية

٧٦

د الاسئلة الذي ارسلتها البعثة الى الحكومة التركية

٧٩

تقسيمات المنطقة المنازع فيها وما يتعلق بصادراتها ووارداتها .

ثانياً - تأليف هذه البراهين

٣ - الخلاصة والنتيجة

٨٨

## الباب الرابع - براهين سوق الجيش

٩١

## الباب الخامس - البراهين السياسية

٩٨

١ - آراء السكان

٢ - مسألة الآتوريين

أ ملخص البراهين

١٠٢

ب اعتبارات واستنتاجات

٣ - براهين سياسية اخري



## الاستنتاجات عامة

- ١ الاستنتاجات الجغرافية
- ٢ استنتاجات تتعلق بالقومية
- ٣ الاستنتاجات التاريخية
- ٤ استنتاجات اقتصادية
- ٥ استنتاجات حربية
- ٦ استنتاجات سياسية
- ٧ الخلاصة النهائية
- ٨ توصيات خاصة

## جدول الخرائط

- (١) خريطة الاماكن التي طافت فيها البعثة في المنطقة المنازع فيها
- (٢) خريطة جملية تبين الاراضي الواقعة بين  
شمالاً - خط بروكسل  
جنوباً - الحد الاداري الفاصل بين ولايتي بغداد والموصل السابقتين  
غرباً - الحدود الايرانية  
شرقاً - سوريا (منطقة الانتداب الافرنسي)
- (٣) خريطة غليوم دليلزل وهي ملحق بالقسم الذي يبحث في اسم « العراق » في هذا التقرير
- (٤) خريطة منظمة بموجب خريطة الجنسية التي رفعتها الحكومة البريطانية الى عصبة الامم  
في ايلول ١٩٢٤
- (٥) خريطة منظمة استناداً الى خريطة الجنسية التي نشرتها الجمعية الجغرافية الملكية في لندن  
في سنة ١٩١٠ عن شرقي تركيا آسيا وسوريا وغربي ايران
- (٦) خريطة الجنسية في الاراضي المنازع فيها نظمتها البعثة وفقاً للاحصاءات الاخيرة التي جمعها  
الحكومة العراقية ١٩٢٢ - ١٩٢٤
- (٧) خريطة تبين كثافة السكان في المنطقة المنازع فيها والمناطق المجاورة لها - اي مملكة العراق  
والاراضي السورية الواقعة الى شرق الخلود وولايته حيقاري وماردين التركيتان وهي منظمة  
استناداً الى خرائط تبين حدود هذه المناطق الادارية وعدد سكانها على ماقدمتها كل من  
حكومات تلك المناطق
- (٨) منازل الكرد الرحل الشتائية وطرق رحيلهم ومنازلهم الصيفية
- (٩) خريطة اقتصادية
- (١٠) خريطة الاراضي المزروعة والقاحلة والغابات والمراعي
- (١١) نسخة من مشروع الري المختص بالشق الاسفل من بلاد بين النهرين الذي وضعته دائرة الري  
التابعة لوزارة الاشغال العامة العراقية وهي تبين الحدود التي تطلبها تركيا وكذلك خزان نهر ديال

١	قولته تليق...
٢	قولته تليق...
٣	قولته تليق...
٤	قولته تليق...
٥	قولته تليق...
٦	قولته تليق...
٧	قولته تليق...
٨	قولته تليق...

### مخطوطات تاريخية

- (١) ليدق والذات المخطوطة في نسخة ليدق سنة ١٧٨٤ مخطوطة
- (٢) تاريخ مخطوطات في سنة ١٧٨٤ مخطوطة في سنة ١٧٨٤ مخطوطة
- (٣) تاريخ مخطوطات في سنة ١٧٨٤ مخطوطة في سنة ١٧٨٤ مخطوطة
- (٤) تاريخ مخطوطات في سنة ١٧٨٤ مخطوطة في سنة ١٧٨٤ مخطوطة
- (٥) تاريخ مخطوطات في سنة ١٧٨٤ مخطوطة في سنة ١٧٨٤ مخطوطة
- (٦) تاريخ مخطوطات في سنة ١٧٨٤ مخطوطة في سنة ١٧٨٤ مخطوطة
- (٧) تاريخ مخطوطات في سنة ١٧٨٤ مخطوطة في سنة ١٧٨٤ مخطوطة
- (٨) تاريخ مخطوطات في سنة ١٧٨٤ مخطوطة في سنة ١٧٨٤ مخطوطة
- (٩) تاريخ مخطوطات في سنة ١٧٨٤ مخطوطة في سنة ١٧٨٤ مخطوطة
- (١٠) تاريخ مخطوطات في سنة ١٧٨٤ مخطوطة في سنة ١٧٨٤ مخطوطة
- (١١) تاريخ مخطوطات في سنة ١٧٨٤ مخطوطة في سنة ١٧٨٤ مخطوطة

## القسم الاول

### تقرير في اعمال البعثة

ان مجلس عصبة الامم في جلسته الثلاثين المنعقدة في جنيف يوم الثلاثاء في ٣٠ ايلول ١٩٢٤ للبحث في مسألة حدود العراق ، قرر تعيين بعثة خاصة مؤلفة من ثلاثة اعضاء لجمع الحقائق والمواد التمهيدية التي تحتاج اليها للقيام بالمهمة المكلفة بها بمقتضى الفقرة الثانية من المادة الثالثة من معاهدة لوزان وينص هذا القرار على ان تنحصر مهمة البعثة في ما يلي : -

ان تزود المجلس بجميع المعلومات والاقتراحات التي من شأنها مساعدته على التوصل الى قرارات . وعليها ان تنظر في الوثائق الراهنة والآراء التي يبديها ذوو العلاقة سواء من جهة الاصول التي تسير عليه في تحقيقاتها من جهة جوهر القضية وعليها ان تتسلم جميع البلاغات التي يود الفريقان ايصالها اليها ولها ان تشرع في التحقيقات في المنطقة المنازع فيها وتتفح حينئذ من خدمات المستشارين الذين تعينهم كل من الحكومتين .  
وعلى البعثة ان ترسم لنفسها الخطط التي تسير عليها في عملها وان بوعد المجلس الى الرئيس والى مقرر هذه المسألة بتعيين اعضاء هذه البعثة بالاتفاق بينهما .

فدعا رئيس المجلس ومقرر المسألة الكونت تيليكي ( احد رؤساء وزارة المجر السابقين ) والمسيوف ويرسن ( الوزير المفوض لاسوج ) والكولونل بوليس ( من البلجيك ) لاختذ هذه المهمة على عاتقهم . فوافقوا على ذلك واجتمعوا في جنيف في ١٣ تشرين الثاني ١٩٢٤ لتأليف هذه البعثة وفيما يلي تقرير موجز في اعمالها : -  
اطلعت البعثة حالاً على الاوراق التي استحضرتها سكرتارية مجلس العصبة فيما يتعلق بخط الحدود بين تركيا والعراق .

وبعد درس وقائع مؤتمر لوزان ووقائع جلسات المجلس ومذاكرات حكومتي بريطانية وتركية وضعت البعثة الخطة العامة لاعمالها . فقررت نهائياً وجوب التوجه الى المنطقة المنازع فيها لاجراء التحقيقات وجمع ما يقتضى الوقوف عليه من العلوت هناك . ورأت من الضروري البحث في بعض الامور الخاصة بحثاً مستفيضاً واستحصال معلومات ملائمة لهذا الغرض من كلتا الحكومتين رأساً . فعزمت على مراجعة هاتين الحكومتين بذاتها في لندن واقتره . فارسل من جنيف اسئلة الى كل من الحكومتين لكي يتسنى للبعثة لدى وصولها لندن واقتره اخذ المعلومات الاضافية التي تطلبها قبل الذهاب الى محل المسألة بلا ضياع الوقت .

وقبل مغادرة جنيف قرر انتخاب مسيوف . ويرسن رئيساً للبعثة .  
ولدى وصولها لندن قابلها وزير الخارجية ووزير المستعمرات . فعقدت جلسات ومقابلات عديدة حضرها خبراء هاتين الوزراتين . وفي جلسة ٢٥ تشرين الثاني ١٩٢٤ رحب المستر دافيدسن من ديوان المستعمرات بالبعثة واعرب عن ارتياح حكومته لترجيح المجلس بتعيين بعثة قانلاً ان الحكومة البريطانية رأت دائماً ان هذه الطريقة انجح من الاستفتاء العام لحل النزاع .

وجواباً على هذه الملاحظة رأت البعثة ان تدين فوراً بان المجلس لم يحدد صلاحية اعمال البعثة بوجه من الوجوه بل انها مخيرة بايحاء المجلس باجراء الاستفتاء او اي طريقة اخرى تستحسنها .  
فشكر المستر دافيدسن للبعثة ايضاحها هذا وصرح بان الحكومة البريطانية تنوى تقديم مذكرة تتضمن وجهة نظرها في صعوبات الاستفتاء .

وفي هذه الجلسة وفي ما عقبها من الجلسات دقت كل من المسائل المختلفة التي رفعتها البعثة في استئناسها الى الحكومة البريطانية .

وأخيراً عملاً بالقرار المتخذ قبلاً في جنيف دعت البعثة الحكومة البريطانية الى ايفاد مساعد بصحبها ويساعدها في اعمالها في المنطقة المنازع فيها وفي ختام السنة سافرت البعثة الى الاستانة وبارحتها في ٣ كانون الثاني قاصدة اقتره . ولدى تبادل الآراء بين البعثة وممثلو الجمهورية التركية وقع حادث نظير ما حدث في لندن مما اوجب التصريح

بصورة لا تدع مجالاً للشك في سلطة البعثة أي أنها حرة في اختيار الاقتراح الذي تراه سواء كان الاقتراح بريطانياً أم تركياً .

وان تقترح في المسألة المنازع فيها أي خط تستحسنه للحدود بشرط ان يقع ذلك الخط ما بين الحدود القصوى التي تطالب بها كل من الحكومتين .

ومما يجدر بالذكر ان الحكومة التركية عرضت في كتابها الجوابي على أسئلة جنيف الاعتبارات الآتية بعد ان اوجزت اخص الحجج التي تدعى بها آرائها : —

ان حكومتنا مقتنعة بوجود اعتبار رغبة السكان العامل الاثني في حل العضلة وتؤمل ان تأخذ البعثة بنظر الاعتبار ما للحكومة التركية والشعب التركي من الرغبة الاكيدة في ان يجري حل العضلة بطريقة اطلاق الحرية لاهالي ولاية الموصل للتصريح عن رغائبهم .

وهذه اول مرة منذ تأسيس عصبة الامم رفع الى مجلسها نزاع عظيم الاهمية بين دولة غربية عظيمة وبين دولة اخرى من الشرق الادنى حول المصير النهائي لشعب شرقي . ان الشعور بحسن النيات والثقة المتبادلة بين الشرق والغرب وثقة الشعوب الشرقية بالمهد الجديد الذي تعضده عصبة الامم يتوقف على الاخص على القرار الذي تصدره بعثتكم في هذه المسألة بعد البحث فيها بحثاً مسهباً .

وحكومة الجمهورية مقتنعة بان بعثتكم ترغب رغبة خالصة في المساعدة على توثيق عرى الثقة المتبادلة بين هذين القطرين من اقطار العالم وذلك هي النتيجة المتوخاة وتود ايضاً ان يعلو الحق وهي لذلك تشير على المجلس باطلاق الحرية لاهالي ولاية الموصل لتقرير مصيرهم .

وبعد المناقشة الطويلة تمكنت البعثة من اقناع الحكومة التركية على قبول وجهة نظر البعثة .

وطلبت البعثة ايضاً من حكومة انقرة تعيين مساعد يعينها في تحقيقها واعمالها . فعلمت البعثة قبل سفرها بقليل بان جواد باشا مفتش الجيش العام في منطقة ديار بكر سيصحبها مساعداً تركياً وان يستصحب معه خبراء يساعدونه في مهمته .

وحينئذ سافرت البعثة الى قونية حيث تشرفت بمقابلة فخامة مصطفى كمال باشا الغازي رئيس الجمهورية التركية .

ثم توجهت الى بغداد عن طريق الشام وسجراً سورياً فوصلتها يوم الجمعة في ١٦ كانون الثاني ١٩٢٥ .

فلبت البعثة دعوة للاقامة في بغداد بضعة ايام وكان لها رغبة حقيقية لجمع معلومات من هناك تخص العلاقات الاقتصادية الكائنة بين ولايتي بغداد والموصل السابقتين ودرس اصول ادارة الدولة الجديدة ووضعها السياسي وحل اعضاء البعثة ضيوفاً عند السرهنري دويس المعتمد البريطاني السامي وهذا دعا ايضاً المساعدين التركي للاقامة في دار الاعتماد اما سائر الخبراء الترك فاسكنوا في محل آخر من المدينة .

وقدم المعتمد السامي الى البعثة المترجدين الذي عينته الحكومة البريطانية مساعداً للبعثة وكان يصحبه صبيح بك وزير الاشغال العامة السابق ممثلاً للحكومة العراقية .

وفي ثاني يوم وصولها قدم المعتمد السامي البعثة الى جلاله الملك فيصل ورحب بها وابدى لها آراءه وآراء حكومته في مسألة حدود بلاده . وارسل اليها جلالته نص خطابه الترحيبي ومذكرة مكتوبة .

وبعد ان بين في تلك المذكرة عدالة مطالب العراق ومشروعيتها اني على بيان حضارة الامة العربية القديمة وزهو عاصمة الخلفاء الفابر تلك العاصمة التي كانت حينها من الدهر مركز حصار مشهورة . وارجز تاريخ النهضة العربية الوطنية وبين كيف ان العرب لم يترددوا في اغتنام الفرصة التي سنحت لهم ابان الحرب العامة للانضمام الى الحلفاء وطرد الغاصبين . واطهر ان الترك انسحبوا الى شمال الحدود العراقية عند عقد الهدنة فاحتل البريطانيون ولايات البصرة وبغداد والموصل الثلاث احتلالاً عسكرياً وبعد هذا الاحتلال بقليل بلغت الحكومة البريطانية مجلس العوام عن نيتها للبر بعودها التي قطعها للامة العربية وتأسيس حكومة وطنية في العراق . فدخلت هذه

الحكومة في حيز الوجود منذ اربع سنوات والتقدم الذي احرزته حمل الحكومة البريطانية على تحويل الانتداب الى معاهدة تحالف . فهل لم يصرح الممثل البريطاني في مجلس عصبة الامم بان العراق سيتمكن عن قريب من ان يصبح دولة تحكم نفسها بنفسها وتطلب الانضمام الى عصبة الامم .

واعرب عن تيقنه بان البعثة ستدرك الفرق بين الاحوال الراهنة والاحوال التي كانت عليها في العهد التركي . وان مملكته القائمة على اسس العدل والمساواة بين جميع الرعية ديناً ومدنياً لا تطمح سوى الى السلم الدائم وبعد ان تعين للعراق الحدود التي تكفل استقرار بلاده ستبذل كل جهدها لاستثمار مواردها الطبيعية . وذكر في هذا الصدد مشروعات الري في سهول ديالى والفرات تلك المشروعات التي ستؤول الى زرع ثلاثة ملايين فدان من الاراضي وان الخط الحديدي من بغداد الى الموصل من طريق كفرى وكر كوك اصبح على وشك الاكمال وفي الاخير قال ان حكومته ستعقد قريباً مقابلة لاستثمار مناطق النفط في العراق .

ثم اشار الى ذكر العلاقات ما بين العراق وتركيا في المستقبل مصرحاً بان شعبه يحفظ في صدره شعراً ودية نحو جيرانه فقال نحن نحترم الشعب التركي و نتمنى له التقدم التام على اننا نريد العيش بالسلام والامن لئلا نسينا لنا خدمة الانسانية كلها بالاشتغال في مواردها واستثمارها . وللتوصل الى هذه الغاية ينبغي بقاء بلادنا كاملة تامة ولا نغني لنا عن حدود تحميها من كل اعتداء وعلى هذه المسألة تتوقف حياتنا وموتنا

ووثق بان البعثة بعد ان تفحص المسألة من كل وجوهها الجنسية والجغرافية والاقتصادية والحربية تستنتج ان حرمان العراق حدوده الطبيعية يكون ضربة قاضية على مستقبل البلاد . وختم مذكرته بما يلي :-  
ان احداث حكومة دائمة في العراق وتوطيد دعائمها يتوقفان على دوام الحالة الراهنة لاني ارى من المستحيل سواء كان من الوجهة الحربية او الاقتصادية ان تحيا حكومة في بغداد اذا فصلت عنها الموصل وظلت في ايدى حكومة اخرى بل لا تؤمل حياة حقيقية للشعب العراقي بلا الموصل .

وفضلاً عن ذلك ان استنتاجاتي وخبرتي عن عقلية الشعب التركي (روحيتهم الاصلية) وطموحهم التاريخي الى التوسع والغزو وعدم وجود حدود اخرى تضمن كيان بلادى تحملني الى التصريح باستحالة حفظ الامن الداخلى حتى في الاحوال الاعتيادية بلا قوة عسكرية دائمة وهذه لاطاقة للعراق لا يجادها في الحال الحاضر والمستقبل اذا جزء شيء منه . كما اني لا اعتمد باستطاعة جلب رؤوس الاموال الاجنبية الى العراق اذا علم المتمولون ان البلاد معرضة دائماً للاخطار والثورات والغارات . فلذا ارى ان نسبة الموصل الى العراق كالرأس الى الجسم واني مقتنع اقتناعاً اكيداً بان المسألة ولو انها مقتضرة على تعيين الحدود بين العراق وتركيا لانهما في الحقيقة تتعلق العراق كله .

وعلى هذا فان سعادة اربعة ملايين من البشر وشقاؤهم مودعة بين ايدي بعثتكم المحترمة . فاذا رأت البعثة وجوب الاشارة الى عصبة الامم بتغيير او تبديل في حدود العراق الحالية لسبب من الاسباب فعليها ان تشير الى العصبة في الوقت عينه ان تختار طوراً جديداً للعراق بأسره وهي المسؤولة حينئذ عن مصير هذه الجموع البشرية .

فعمدت البعثة في ذلك اليوم جلسة في دار الاعتماد حضرها المعتمد السامي فوقع في تلك الجلسة حادث ادى الى تأجيل اعمال البعثة الى خمسة عشر يوماً اذ قال السر هنرى دويس ان بين الخبراء الترك اثنتين احدهما ناظم بك والاخر فتاح بك وهما من التبعة العراقية الا انهما عملاً عملاً لا موجهة ضد حكومة بلادهما . فهذان الشخصان واحدهما كان قد صدر امر بتوقيفه - قد هربا من البلاد والان يستفيدان من وجود البعثة للرجوع الى العراق وربما باشرا تحت ستار المناعة الدولية بحركات قد تول الى الخطر المحتمل وقوعه من جراء ذلك اعظم لان الحزبين الوطنى والامة قد هدداهما الا لخلال بالسلام والامن . وسهل على المرء ادراك انهم يعجزون في هذه الظروف . فطلب ارجاع هذين الخبيرين .

فلم يكن بوسع البعثة مشاركة السر هنرى دويس في رايه هذ وبعدها ابدت اسفها على تعيين الحكومة التركية خبراء هم خونة في نظر الحكومة العراقية ووجودهم يصعب مهمة البعثة بينت انهما من سكان ولاية الموصل ولا يصح اعتبارهما من التبعة العراقية قبل حسم مسألة الحدود حسباً نهائياً . فانبات البعثة المساعد التركي بهذا الحادث ولم تخف عنه استقرارها من اتقاء الحكومة التركية هذين الخبيرين بيدانه نظرا الى الاسباب المبسوطة اعلاه قررت

عدم التضييق على الفريق جواد باشا لارجاع هذين الخبيرين . وفي الوقت عينه اخبر المساعد التركي البعثة بان خبراءه وصرافه قد وضعوا في معسكر معتزل ووضعوا تحت المراقبة فلفتت البعثة نظر المعتمد السامي حالا الى انه لامسوغ لذلك .

وشعرت البعثة بان من واجبه الذهاب الى محل الحادثة وعلمت ان الوفد التركي قد وضع فعلا على بعد بضعة كيلو مترات من المدينة في ثكنة عسكرية محاطة باسلاك شائكة وفضل الاحتجاجات الشديدة التي ابدتها البعثة المعتمد السامي توفقت في نهاية الامر الى نقل الخبراء الترك الى غرف قرب دار الاعتماد ومن الجهة الاخرى طمنت السر هنري دويس بان الخبراء الترك لا يدخلون البلدة . فشعرت بان هذا التدبير مقبول نظرا الى الاحوال الاستثنائية السائدة حينئذ في مدينة بغداد ولكنها صرحت بانها تصر حال وصولها للمنطقة المنازع فيها على فتح الوفد التركي الحرية التامة للتنقل .

والدور الاول من هذا الحادث انتهى في بغداد بارسال المذكرة التالية الى المعتمد البريطاني السامي والمساعد التركي

« ان جواب فخامة المعتمد السامي ومطالب سعادة جواد باشا حملت البعثة على ابداء الملاحظات الاتية :-  
اولا - ان البعثة تبدي اسفها مرة اخرى على ايفاد الحكومة التركية مع مساعدتها المرتبط ببعثة عصابة الامم اشخاصا هم اقل ما يقال عنهم غير صالحين لانجاز مثل هذه المهمة الدقيقة نظرا الى حركاتهم السياسية في الآونة الاخيرة ان ذكر اسمي ذينك الشخصين في اجتماع الاستانة كان كافيا لوقوع المصاعب والمشاكل التي تعرقل اشغال البعثة .  
ثانيا - ترى البعثة بانها كل ما وجدت خارج الاراضي المنازع فيها لا يسعها معارضة التدابير التي بين ولاة الامور المسؤولين عن الامن العام وجوب اتخاذها حرصا على سلامة المساعد التركي وخبرائه .

ثالثا - على ان البعثة تعتبر انها متى التقت في الموصل او محل آخر في الاراضي المنازع فيها يجب ان يكون للمساعد التركي الحرية التامة كي يستطيع ان يدعم باحسن صورة يستحسنها الحجج التي بسطتها حكومته الى البعثة . فيجب اذًا ان يتاح له الاستفادة بكل حرية وفي كل وقت من مساعدة خبرائه او غيرهم من الاشخاص الذين يستحسن استخدامهم . فيتضح من ذلك بانه لا بد للخبراء من توفر هذه الشروط من التمتع بحق التنقل بحرية تامة . وبعد ان تشاور البعثة الفريق جواد باشا تحتفظ لنفسها حق الاتفاق مع الحكومة المحلية على التدابير الواجب اتخاذها تأمينا للامة الاشخاص الذين يصحبونها .

والبعثة مقتنعة بان الفريقين سيدركان بان كل ما يوضع من المشاكل الداخلية او الثانوية في سبيل انجاز مهمة البعثة لا بد ان يحول دون سير التحقيقات الموقعة لها سيرا حسنا . وتوكل ان الحكومتين لن تدخرا وسعا لجعل اللجنة في غنى عن اتخاذ قرارات من شأنها تأخير حتما حسم النزاع سريعا .

وقد زارت البعثة في اثناء اقامتها في بغداد جملة وزارات والدرسة العسكرية والمستشفيات والمعاهد التهذيبية والمدارس الزراعية وقابلت وفود متعددة . وطافت ايضا في الاسواق ومخازن الحبوب والخشب في قلب البلدة للوقوف على ما لبغداد وما يجاورها من التجارة مع المناطق الشمالية . وسعت الى الحصول على بيانات فعالية على درجة الترابط الاقتصادي بين ولايتي الموصل وبغداد السابقتين ودرست احصاءات الكمارك باعتناء خاص وخاضت في التقارير القنصلية قبل الحرب وجمعت بهذه الصورة المعلومات عن حالة البلاد الاقتصادية .

ثم سافرت البعثة على خط شرقايط الحديد الذي يمتد قسم منه على طول موازاة جبل جمرين الى خط الحدود الذي عرضته الحكومة التركية فوصلت البعثة الموصل في عصر ٢٧ كانون الثاني ونزلت في دار واسعة قريبة من البلدة يقيم فيها الملك فيصل عند ذهابه الى تلك المنطقة . وحالا بعد وصولها وقع حادث مؤسف آخر سرده الكونت تيليكي في مذكرة يمكن تلخيصها كما يلي :-

« في ٢٧ كانون الثاني اي يوم وصول البعثة الى الموصل ذهبت اتنزه في البلدة مع الميسوره ولو والمسيو شارير وبينما انا خارج من دارنا عرض على الجنرال جواد باشا وهو يزيته العسكرية ان يرافقني فلبيت طلبه بسرعة لاسيما و كنت شائقا

الى مشاهدة ما قد تحدثه بزته الرسمية من التأثير في الاهلين ولم نكسد تتخطى في الطريق - والشرطة لم يكونوا قد تبعونا بعد - حتى احاط بالجزال جواد باشا نحو ثلاثين فردا (واظهم من العرب) وقبلوا ابايده بين الهتاف لتحى تركية فازداد الجمع الذي تبعنا حتى بلغ نحو المئتين ودلا الصراخ وعندما مررنا بالثكنة تداخل في الامر بعض ضباط الشرطة وحاولو تفريق الجمع

ولما بلغنا السوق التحق بنا ثلاثة ضباط من الشرطة احدهم انكليزي . ثم تكاثر الجمع المحيط بنا بعدد كبير من الناس من السوق وكان الباشا موضوع هتافا آخر ومظاهرات ودادية . وظهر الجمع مؤلفاً من عناصر مختلفة اذ كان قسم من الحاضرين من الذوات المحترمين بينما غيرهم ظهروا من للتسولين وكان هناك عدد كبير من الاولاد فجدد ضباط الشرطة مساعدهم لتفريق الجمع الذي كان على ما يظهر يمثل اوامرهم فلاحظنا عندئذ شرطين كانا من ورائنا يستعملان العصي واحدهما هجم على رجل متوسط العمر التجأ في احدى الدكاكين فكان يضربه ضرباً شديداً على مشهد منا فرأيت نفسي مضطراً الى التداخل واستدعيت ضابطاً وقلت له « امنعك من ضرب الناس بحضور عضو من بعثة عصبة الامم »

فواصلنا السير الى جهة دائرة البلدية يتبعنا جمهور لم يزل في الازدياد والشرطة تسعى الى السيطرة عليه . ولما بلغنا النادى الوطنى العراقى الواقع امام البلدية شاهدنا مظاهرات ضدها وتلامذة حاملين اعلاماً عراقية وهاتفين للملك فيصل ولم يزل متبعين بالجمهور ومحتاطين بالشرطة حتى عدنا الى منزلنا .

وعلى هذا الحادث زار البعثة في اليوم الثانى متصرف الموصل مصحوباً بالميجر لويدي المفتش الادارى البريطانى فصرحاً بانهم غمخون على اخذ التدابير للمراقبة من شأنها تأمين سلامة الوفد التركى نظر الى التحمس المتزايد الذي تظهره الفئة المتطرفة من الاهلين وتوصلا لهذه الغاية عرضا عليها التدابير الآتية :-

١- على المساعد التركى وخبرائه ان يندروا السلطات الادارية قبل الخروج من منزلهم بساعة واحدة وعليهم ان يذكروا وجهة ذهابهم وان تصحبهم الشرطة .

٢- ان يطالب من جواد باشا بان لا يخرج من منزله وهو بيزته العسكرية الرسمية .  
٣- على ولاة الامور اتخاذ التدابير التى تؤمن عدم تشييد المماثلين التركى بحركات سياسية من شأنها الاخلال بالامن العام

ولما كانت البعثة راغبة كل الرغبة في المحافظة على حرية الخبراء التركى في مساعدهم اجابت انها لا يسعها قبول الشروط التى عرضها عليها ولاة الامور فى الموصل . فسطرت البعثة حينئذ مذكرة بسنت بها على الفور الى كل من المفتش الادارى والتصرف .  
وهذا ما لتلك المذكرة :-

( ١ ) -- نطلب ان يسمح لاعضاء الوفد التركى بالحرية التامة فى تنقلهم من غير ان يصحبهم حرس منظور من الشرطة . وان يسمح للمساعد التركى ان يحضر شهوده امام اللجنة حتى ولو كان ذلك لاستنطاقهم استنطاقاً سرى .

( ٢ ) -- على البلدية ان توفر الاسباب المطلوبة للمحافظة على سلامة الوفد التركى وان يوسعنا ان نرضى بالتدابير الرشيدة المتخذة للمحافظة على سلامة اعضاء الوفد التركى ما كان ذلك من التدابير التى لا يشعر بها الجمهور .

( ٣ ) -- ان البعثة قد عقدت العزيمة على ان لا تشرع فى بحثها واستقصائها ما لم تتلق ما يرضيها فى الامور التى عرضتها .

ولما تلقى المتصرف والمفتش الادارى هذه المذكرة اجابا بانها لا يستطيعان الرد عليها ما لم يحيلوا المسألة اولاً الى الحكومة المركزية . واجاب المتمد السامى برسالة برقية تدعى هذه المذكرة قائلاً مع علمه بهدالة مطالب البعثة لا سعه ان يتحمل بالنيابة عن الحكومتين البريطانية والعراقية تبعه الاعتداء المحتمل وقوده على اعضاء الوفد التركى مهما كان شأن تلك التبعة .

وفي هذا الوقت عينه هبطت على البعثة برقية من اقرة تتضمن احتجاجاً شديداً على الموقف الذي وقفته الحكومة العراقية في هذا الشأن . وقالت الحكومة التركية في برقيتها لابد للحكومة المحتلة من تحمل تبعه المحافظة على اعضاء الوفد التركي . وكذلك بعثت الحكومة التركية باحتجاج شبيه بهذا الى البعثة بواسطة سكرتير عصبة الامم . وحينئذ ابرقنا الى جنيف برقية مسببة اوضحنا فيها ان البعث على هذا الموقف هو سوء انتقاء الخبراء الترك . وكذلك بعثنا بصورة من هذا الرد الى اقرة قلنا فيه للحكومة التركية انها اذا روفت قبول اتخاذ الحيطه التي عرضها ولاة الامور في بغداد لا تستطيع ان تحمل الحكومة العراقية التبعه عما يحدث . وبات حينئذ موقف البعثة في الموصل يزداد حراجه . واتصل بها ان الاشخاص الذين تظاهروا بالميل الى تركية زجوا في اعماق السجون . وبات اعضاء البعثة انفسهم فيد المراقبة الدائمة . فكان قد وضع خفيران من الشرطة على مدخل المنزل الذي حلت فيه البعثة وقد زودا بالاوامر التي تقضي بمراقبة كل داخل وخارج من اعضاء البعثة وكتمة اسرارهم ( سكرتيراتهم ) فيبلغوا ذلك مركز الشرطة بالتلفون على الفور . ورات البعثة والحالة هذه انها لا تستطيع القيام بالبحث والاستقصاء بلائحزب . فبلغنا قرارنا هذا المساعدين العراقي والتركي وقلنا لها اننا لانستطيع الشروع في العمل ما لم تتبدل الحال .

ثم جرى تبادل البرقيات بيننا وبين حكومة اقرة . ولكن البعثة لم تتلق جواباً شافياً من تلك الحكومة . فانفقت البعثة في اخر الامر على ان يأخذ الفريق جواد باشا على عاتقه التبعه المتعلقة بسلامة وفده فيرضى ببعض التدابير الاحتياطية الرشيدة مما لايمس بكرامة الوفد التركي ولا بعواطفه او يتعرض لخرته في العمل وذلك الى ان تتلقى البعثة الجواب الصريح من الحكومة التركية وقد بذل الفريق جواد باشا كل ما في وسعه الشخصي لمساعدة البعثة في عملها .

وبعد يومين تلقينا الجواب من الحكومة التركية ولما لم يكن نص ذلك الجواب جلياً في ما يتعلق بامر التبعه المبعوث فيها ابرقنا البرقية التالية وبها ختمنا المراسلات :—

الموصل في ٨ شباط - ١٩٢٥

وزارة الخارجية باقرة البرقية ٣

تلقينا برقيتكم المؤرخة ٦ شباط والتي تقولون فيها ان الحكومة التركية ترى رأي جواد باشا في المسألة . وفي الختام نطلب بان تقبل الحكومة التركية على صورة صريحة البيان التالي الذي كتبه جواد باشا في ٥ شباط بناءً على طلبنا :—

اني اقبل باسم حكومتى تبعه سلامة اعضاء الوفد التركي من الاعتداء حتى يرد جواب جازم على سؤالكم للتقدم الى اقرة واقبل التدابير الاحتياطية الرشيدة التي اقترحها فخامة المندوب الساسي والتي اذا اتبعت بلائحزب لا تمس بكرامة الوفد التركي او بعواطفه وتمكنه من متابعة عمله معكم .

( الامضاء )

جواد باشا

وتشكر البعثة الحكومة التركية على موقفها المسالم الموقف الذي يسهل به متابعة الاستقصاء بمساعدة المساعدين دي دي فرسن .

وحتى ذلك التاريخ ( ٥ شباط ) لم تتمكن البعثة التي وصلت بغداد في ١٦ كانون ثاني من مباشرة عملها او البت في المنهج الذي تسير عليه . وبعد ان اشعرت للبعثة المساعدين بقرارها بعدم قبول اي وفد او مفاوضة اي شهود كانوا حتى انتهاء هذا الحادث انتهاء تاماً اضطرت البعثة لان تمتنع من اجراء اي عمل كان بصورة رسمية .

غير ان اعضاء البعثة تمكنوا في الوقت عينه من الوقوف على شي من اراء السكان سراً وبصورة غير رسمية وانفقوا كذلك على تفاصيل رحلتهم في الولاية وعلى الاساليب التي يجب اتباعها في اجراء تحقيقاتهم . وطافوا باسواق المدينة وبيعض محلاتها وبسجتها بقصد الحصول على معلومات عامة عن احوالها وزاروا وخدم بعض الاشخاص في



البلدة من الذين عرفوا باختبارهم وسعة اطلاعهم على امور القطر فتمكنوا من الوقوف على احوال القطر بصورة عامة وكانوا في الوقت عينه يتحاشون ما يحتمل ان يكون عرضة للتضييق والدعاية من الفريقتين . وحالما امكنت الشروع بالتحقيقات الرسمية اجريت هذه باشتراك اعضاء البعثة الثلاثة فيها معاً . ولم تحصر البعثة اسئلتها في السلطات المحلية واللجان السياسية واصحاب الحرف ( كالاطباء والحقوقيين والتجار وغيرهم ) بل شملت جميع طبقات الناس . وطلب من المساعدين كذلك تقديم قوائم باسماء الشهود الذين يرغبون استجوابهم بواسطة البعثة فتمكنت البعثة اذ ذاك من اجراء التحقيق بصورة تجعل لكل طبقة من طبقات السكان وكل فرد من افراد الاهالي مهماً كانت اهميته فرصة لعرض اراءه .

ونقدم هنا على سبيل المثال للطريقة التي سرنا عليها في تحقيقاتنا الخطبة الافتتاحية التي القاها رئيس البعثة في حضور ممثلين من الجمعيات والنقابات .

« نشكر لكم شكراً قلبياً زيارتكم . ان البعثة جاءت لتستقصي مسألة الحدود استقصاءً خالياً من كل تحزب . وسيكون مرشدنا الوحيد رغبتنا في الوصول الى ما فيه النفع الحقيقي للاهلين . غير ان البعثة تنتظر مقابل ذلك مساعدتكم ايها في القيام بعملها هذا وترغب في ان تقدم اليها رغبات جميع الاحزاب بحرية تامة وتلفت انظاركم الى النتائج الخطيرة التي تعود على البلاد التي تضطهد الاشخاص الذين قد تكون افادتهم مخالفة لرغبات الحكومة المستقبلية كائنا من كانت .

ونعتقد انكم ستبدلون قصارى جهدكم في حفظ الهدوء بين الاهالي وان يمتنع الاحداث الذين لا دخل لهم بالامور السياسية من القيام بتظاهرات عديمة افائدة ولا يركن اليها في بسط الهدوء »

وجرى استجواب اهم الاشخاص شأناً في جلسة عامة عقدها افراد البعثة اما الباقيون فكان يستجوبهم اعضاء البعثة فرادى وكل على حدة فجمع على هذه الصورة مقدار عظيم من الافادات ولا نبالغ اذا قلنا ان البعثة تمكنت في الموصل من الوقوف على اراء الشعب بأتم صورة ممكنة .

ولما كانت الحكومة التركية قد بنت قضيتها على وجوب استشارة الشعب ذو الشأن والحكومة البريطانية كذلك شددت على اهمية ذلك لم تر البعثة بدا من السعي وراء الحصول على اوسع المعلومات وانما فيما يختص برغبات السكان ورأي اعضاء البعثة في بادئ الامر ان الشكل الذي هم مضطرون ان يضعوا السؤال عليه ( اي هل تريدون تركيا ام العراق ) قد يؤدي الى مشاكل خطيرة لاسيما وقد اقنعهم الاشخاص الذين فاضوهم بان يسألوا اسئلة حول ادارة الانتداب والموقف الحاصل على اثر المعاهدة بين بريطانيا العظمى والعراق .

وازدادت هذه الصعوبة وضوحاً بورود برقية الى البعثة من رئيس وزراء حكومة العراق يحث فيها على شكل بعض اسئلتها فاجاب البعثة مؤيدة حقها واكدت انه من واجباتها ان تقوم باجراء التعريات الدقيقة في جميع الامور المختصة بمستقبل البلاد من غير اية ممانعة .

ويجب ان تكرر اعضاء البعثة هنا التصريح بان اساليب استقصائهم احدث اضطراباً بعض الهييج الاقنعي بين الاهالي الذين لم يزل تهذيهم السيامي حديث العهد وكان عرضة لحملة دعائية شديدة . ولما كان عمل البعثة قد تأخر تأخر الاداعي له بواسطة الحوادث التي سبقت الاشارة اليها جرى الاتفاق على اخذ الافادات في الاقسام البعيدة من المنطقة المتنازع عليها بواسطة لجان ثانوية في وقت واحد للاسراع في اكمال العمل وكان هذا امر طبعي لانه ظهر في العمل التمهيدي في الموصل ان اعضاء البعثة الثلاثة كانوا متفقين فيما يختص باسلوب وضع الاسئلة . ثم انهم كانوا قد لاحظوا مراراً ان الشهود الذي اظهروا شيئاً من القلق في اجوبتهم عند مقابلتهم البعثة بجملة عادت اليهم رباطة جأشهم في جو المحادثات الخصوصية الاقل ارهاباً . ورأت البعثة ايضا ان من مميزات هذا الاسلوب ان يؤول الى اعمال غير رشيدة تقوم بها الشرطة . ومن الجهة الاخرى ان في اثناء غياب البعثة الوقت تسنح الفرصة لاعادة الهدوء الى نصابه في البلدة .

فلو تنقلت البعثة من محل الى آخر كتلة واحدة لاضطرت نظراً الى صعوبات تقص وسائط المواصلات وقلة وسائل الراحة الى البقاء مدة اطول كثيراً في القطر وتأخر سير الاستقصاء وربما تعسر زيارة بعض المقاطعات .

اما ما يختص بوجود مساعدين من البريطانيين والترك فكان للبعثة الساطة المطلقة في طلب حضورهم ام عدمه حسبما كانت ترأى . والحق يقال أنه لم يتوقع وجود صعوبة لانه كان قد ترتب توزيع خبراء الترك الاربعة بين اللجان الثانوية حسب معرفتهم للمناطق العديدة بينما كان للحكومتين البريطانية والعراقية مفتشون وموظفون مقيمون في تلك المناطق . وحالما بلغ المساعدون قرار البعثة هذا وردت اليها المذكرة التالية من المستر جاردين .

« علم المساعد البريطاني في حديث له مع سعادة رئيس البعثة ان قسماً من البعثة يرغب في القيام برحلة يوم الاحد المقبل مصحوباً بممثلين من البريطانيين والترك المحققين بالبعثة . وعلم كذلك انه لايجوز اذاعة اسم المكان الذي يقصد اعضاء البعثة الذهاب اليه في هذه الرحلة . ان المساعد البريطاني يشعر ان سفرات البعثة ( التي مجرد حضورها يسبب تهيجاً سياسياً عظيماً ) مصحوبة بممثلين من الفريقيين ولكن من غير مهاج للحركة او للسفر سبق تنظيمه ، لما يؤثر تأثيراً جوهرياً في مسألة حفظ القانون والنظام بأسرها وهي المسألة التي اخذت حكومتا بريطانيا والعراق تبعتهما على عاتقهما وان هذه المسألة خرجت عن دائرة اختصاصه . ولذلك فانه مضطر لاشعار فخامة المندوب السامي في العراق بذلك وانتظار تعليماته »

وقد اشار المساعد البريطاني في حديث شخصي انه يعتقد بان كل لجنة ثانوية يجب ان يصحبها حرس من الشرطة حفظاً لسلامتها الشخصية وانه يجب لهذا الغرض معرفة منهج سفر كل لجنة ثانوية مقدماً .

اما البعثة فاعترضت على هذا قائلة انه يحول دون امكان اجراء تحقيق خال من التحزب . فاجاب المستر جاردين انه شخصياً لا يمكنه ان يقبل على نفسه تبعه السماح للجان الثانوية بالسفر من غير محافظة كافية وطلب الى اعضاء البعثة ان لا يبتوا في الامر قبل استشارة السر هنرى دويس الذي كان ينتظر مجيئه في اليوم التالي .

وفي ٨ شباط حضر المندوب السامي من بغداد وعقد اجتماعاً حضره اعضاء البعثة وكآءو اسرارهم وطلب حضور المساعدين البريطانيين والترك ايضاً بناء على طلب السر هنرى دويس .

فوضح السر هنرى دويس انه جاء الى الموصل بامل ازالة الصعوبات التي حصلت حول الاساليب التي اتخذتها البعثة لاجراء التحقيقات . واعرب في بادىء الامر عن امله بتحديد واجبات المساعدين والخبراء تحديداً ووضوحاً وسأل اذا كان الخبراء يساعدون البعثة بصفة مترجمين فقط .

فاجاب الرئيس ان وظيفة المساعدين هي ان يقدموا للبعثة كل ما تتطلبه منهم من المعلومات اما الخبراء فوظيفتهم مساعدة المساعدين . غير ان للبعثة حق في استخدامهم مباشرة لانها مفوضة تفويضاً تاماً باستعمال جميع الوسائط للحصول على المعلومات . وليس هنالك ما يمنع البعثة من استخدام الخبراء بصفة مترجمين ولكن هذه لا تعد وظيفتهم الاولى .

ثم انتقل المندوب السامي الى مسألة حماية المساعد التركي وحاشيته فقد باعه ان الحزب المشايخ للترك عامل على تنظيم حرس مسلح لمرافقة الجنرال جواد باشا حينما ذهب وغنى عن البيان ان من واجبات الشرطة القاء القبض على هؤلاء الحراس الذين قد يؤدى تصرفهم هذا الى ما لا تحمد عقباه من الاضطراب والتشويش .

فاشار الرئيس والاعضاء الى ان الشرطة حتى الآن لم تقم بتفريق ابي تظاهر كان الى جانب العراق وانها لم تستعمل السلطة المخولة لها من غير تحزب . واهزت تساهلاً بل قد يكون بالحقيقة تشجيعاً في بعض التظاهرات التي شاهدها البعثة . وادرف الكونت تيليكي قائلاً ولو انه لم يفعل شيئاً سوى الاحتجاج ازاء الخشونة التي شاهدها يجب ان لا يستنتج من ذلك انه يوافق على التدابير الاخرى التي اتخذتها الشرطة .

وافاض المندوب السامي في الكلام عن شدة تحمس الشعب الموصلى واعرب عن امله بعدم حدوث ما يقلق راحة البعثة بعد هذا من قيام تظاهرات من هذا القبيل . فاجاب الرئيس ان حدوث مظاهرات كهذه مما يؤسف له ليس لانها تقلق راحة البعثة بل لانها تثير الخواطر بدرجة يؤسف لها .

واعرب السر هنرى دويس عن امله بان البعثة ستقدر بان الاستقصاء بالطريقة التي سارت عليها البعثة كان مما لا بد ان يهدد نفوذ الحكومتين البريطانية والعراقية في طول المنطقة المنازع عليها وعرضها وظهر من التقارير

الواردة الي بغداد ان الاسئلة التي القتها البعثة على اكثر الشهود كانت مما يضر بنفوذ هاتين الحكومتين لما تبعته في اذهن من ان البعثة تفتش عن بينات ضد الادارة الحاضرة .

واعترف بان البلاد التي تحت احتلال احد الفريقين المتنازعين تجعل ذلك الفريق في مركز اقوى من الاخر ولذلك كانت البعثة مضطرة لاستعمال جميع الوسائط المتيسرة لها للحصول على معلومات يركن اليها بشأن رغبات الشعب الحقيقية .

واقترح ان تشتغل البعثة بائصال اكثر بالمساعدين وانه يمكن استشارة الراي العام بواسطة السلطات المحلية . فاجاب الرئيس ان البعثة راغبة كل الرغبة في النظر في اقتراحات الفريقين ولكنها ستواصل بحمها واستقصاءها بحرية تامة كما تتطلبها واجباتها . وعلى كل فان الخطة التي تسيير عليها البعثة سترفع في تقرير الى مجلس عصبة الامم . وختم كلامه بالاشارة الى ان عمل البعثة صادم شيئاً من العوائق بواسطة الاعمال التي قامت بها الشرطة بغير حق ليس فقط ضد الشهود الذين طلب حضورهم ولكن ضد البعثة نفسها

واشار المندوب السامي مرة اخرى الى صعوبة حفظ النظام وراعى انه من واجب الحكومة المسيطرة ان تعمل على تنفيذ القوانين المرعية في كل المنطقة التي تحت سيطرتها .

فاجاب الكونت تيليكى بصفة كونه مشتركاً قائلاً انه يحق تنفيذ القوانين العراقية في المنطقة المتنازع فيها فيما يختص بادارة البلاد وحفظ النظام فيها ليس الا . غير ان تلك القوانين لا تسري على الامور المختصة بملكية البلاد .

فاعرب المندوب السامي عن اسفه على الحماسة الزائدة التي ابدتها الشرطة العراقية التي لم تزل في دور التنظيم . وكان هنالك مسألة اخرى رأى انه لا بد من الاشارة اليها . وهي مسألة خطيرة دقيقة بدرجة انه تردد في ذكرها ولكنه رأى انها قد تكون موضوعاً لاعتراض حكومته عند المناقشة في التقرير في مجلس عصبة الامم . . . انه يعتقد ان الحكومة البريطانية قد لا توافق على قرار البعثة في اجراء الاستقصاء فرادى في سائر اقسام الولاية . يتبادر الى الذهن عند النظر الى امر قوميات اعضاء البعثة ان المجلس في انتخابه اياهم سعي للحصول على «موازنة كاملة» .

وانه يخشى ان حكومته والراى العام في انكثرا ينقادان الى التصور ان قومية اعضاء البعثة كل بفردده والميول التي يرجح ان تعزي اليهم قد لا تخلوا من التأثير في استنتاجها .

فاجاب الرئيس متكلماً عن نفسه وعن زميليه انه يشعر بوجود الفات النظر فوراً الى عدم مناسبة ابداء هذه الملاحظة . وقال ان المسألة مسألة ثقة وان المجلس قد انتخب اعضاء البعثة بانفاق الراء واطلاق لهم الحرية الكاملة في الطريقة التي سيرون عليها وانه كان في وسع ممثلي البلاد ذات الشأن ان تقدم انتقاداتها في حضور المجلس عند اعطاء قراره اما الان وقد وصلت اعمال البعثة الى هذا الحد فلا يرى لها محل من الاعراب . واردف قائلاً انه اذا اعيد البحث في هذه المسألة فقد تكون عواقبها خطيرة

وانتهت الجلسة ببيان مسهب قدمه اعضاء البعثة حول منهج استقصائهم فلاحظ المندوب السامي ذلك ووعد ان يساعدهم بكل ما لديه من الوسائط .

وتوقف الاستقصاء مؤقتاً في الموصل وتفرق اعضاء البعثة على ان يلتقوا مرة اخرى في كركوك في ٢٥ شباط . وبقى المسيو اف ورسن في الموصل مع جواد باشا والمستر جاردين لمتابعة الاستقصاء في جوار المدينة وزار القرى حتى سنجار وتاعفر وقره قوش وعقرة ودعاليه في الاماكن التي حل فيها الاشراف من سكان القرى المجاورة وكان قد اعد المساعدان قوائم باسمائهم .

وقابل كذلك شيوخ قبائل العرب القاطنة شرقي الدجلة لاسبها رئيس قبيلة شمر المهمة اما الكونت تيليكى فقام بتحرياته في منطقة ابييل الى شقلاوة ومخمور وكان مصحوباً بناظم بك والحاكم السياسي البريطاني المستر ليون و مترجم البعثة المستر كرامر . فزار قبائل الدزدى وخشناوة وكوره وجردي وشيخ بيزاني الكردية وقبيلة طى الغربية وقره صالى .

وقام الكولونيل يوليس بتحرياته في منطقة كركوك الى جمجمال وكان يصحبه صبيح بك احد خبراء حكومة

العراق وكامل بك احد خبراء الترك . وقابل ممثلي قبائل العبيد والجبور والطلباني وداوده وكاكاني والهيموند  
وبشاوند وسفيراوند وسرخان وشواء وغيرها  
وفي جوار كبرى انفصل عن المسيو بورتاليس الذي واصل تحرياته بمساعدة فتاح بك وضابط بريطاني  
يعرف تلك المنطقة

وسافر المسيو بورتاليس قاطعا جبل حرين وزار القبائل الكردية ومن جملتها قبائل الجاف وزنجاف ودلو  
وطلباني وقبيلة كيراوي العربية وكذلك البيات .

وقابلت البعثة برمتها ممثلي القبائل مير يوسفي وعباس وسرخيس وهركي وخيلاني واكودستديان . اما الطرق  
التي سلكتها البعثة فهي مينة في الخريطة الملحقة بهذا التقرير المرقمة بعدد ١ وكان الاستقصاء في القرى والنواحي  
وبين القبائل الرحل اصعب منه في المدن لان الاهالي هناك اقل اختيارا في الامور السياسية وأكثر تأخرا في المدن  
مما هم عليه اهل المدن . ويجب ان نذكر هنا ان القرويين والفلاحين كان لهم علم قليل جدا في الامر اذا كان لهم علم  
البتة . والطريقة التي سارت عليها البعثة في استقصائها هي ان توضح الى الاشخاص الذين يأتون لمقابلتها باسبب  
العبارات الغرض الذي جائت لاجله ثم ان تسألهم بعض الاسئلة بعد انسحاب المساعدين

ولم ينسب القضية دائما بشكل واحد بل كانت تراعى في ذلك مركز الشاهد وادراكه ودرجة تهذيبه واعطيت  
التأكيدات لجميع الشهود بان شهادتهم ستعتبر سرا ووجدت البعثة ان الثقة التي اوجدتها طرقها كانت تزداد شيئا  
فشيئا كلما تقدم سير الاستقصاء .

واجتمع بعدها اعضاء البعثة وللمساعدون في كركوك ثم توجهت البعثة الى السليمانية لمواصلة الاستقصاء  
وعند عودتها من السليمانية الى الموصل وقفت في كركوك والتون كوبري واريل لاكمال الاستقصاء السابق  
الذي اجري في هذه النواحي بواسطة بعض اعضائها

وقابلت في هذه الاماكن الشهود الذين لم يتسن لاعضاء اللجنة استجوابهم في الزيارات السابقة وعند عودة  
البعثة الى الموصل في ٨ اذار سرها ان لم يجد اثرا لمراقبة الشرطة . وترك الوفد التركي حرا يتجول في المدينة ويزور  
وزار فاذا لم يستفد (الوفد التركي) من هذه الحرية يجب أن لا ينكر بان السلطات المحلية لم تبد ادني ممانعة في سير  
القسم الثاني من الاستقصاء وترى البعثة من واجبها ان تصرح بان القوائم التي قدمتها السلطات البريطانية كانت  
حاوية معلومات عن جميع الاشراف في سائر المحلات بغض النظر عن آرائهم وان كانت هذه الآراء مشايعة للترك  
بصورة قطعية . واستجوبت البعثة في الموصل خلال القسم الثاني من الاستقصاء علماء المساجد منتخبين (بلايين)  
في محلات الاغنياء ومحلات الفقراء معا في البلدة وكذلك اصحاب البيوت والقرى والاراضي وجميع المنتخبين  
الثانويين المدرجة اسمائهم في القوائم التركية القديمة وجميع الاحياء من الذين كانوا اعضاء في المجلس البلدي خلال  
العشرين سنة التي مضت .

ولما رأت البعثة ان استقصائها في الموصل قد انتهى توجهت الى زاخو ومررت على القرى المسيحية الكبرى  
في منطقة القوش وقرى اليزيدية في اقليم باعدرة .

وقابلت البعثة في زاخو شيوخ واشراف المنطقتين الواقعتين على شمال الخط المتفق عليه في بروكسل وعلى  
جنوبه ولا سيما المسيحيين الساكنين في القرى الواقعة في منطقة قبائل الكويان وجندي الكرديين .

ولما غادرت البعثة زاخو وذهبت الى دهوك لتواصل استقصائها وجدت الاهالي هناك متهيجين جدا . طلب  
حضور الشهود الى منزل البعثة خارج البلدة فاجتمع هناك جم غفير . وشاع ان سلطة الحكم قد انتقلت الى البعثة  
وبفضل التدابير الشديدة التي اتخذتها البعثة والايضاحات التي اعطيت عاد الهدوء الى نصابه . وقابلت البعثة في دهوك  
الاشخاص الذين طلب المساعدين تقديمهم من البلدة ونواحيها

وفي دهوك استجوبت البعثة اشراف ووفود بلدة العمادية واطرافها الشمالية الذين طلب حضورهم الى تلك  
البلدة اقتصادا في الوقت .

وغنى عن البيان ان البعثة لم تحصر بحثها واستقصائها في مسألة آراء السكان حول السيطرة السياسية على البلاد

بل تناول بحثها في الوقت عينه درس عقلية السكان من الوجهة السيكولوجية وتناولت الاسئلة التي القيت ايضا المسائل الاقتصادية والتجارية التي سعت البعثة في درسها درسا دقيقا بزيارتها المخازن والاسواق الخ في اماكن عديدة لاسيما في بلد الموصل . وعمل اثناء السفر ملاحظات جنسية وجغرافية وجيولوجية واستحصلت معلومات حول طرق المواصلات والموارد الزراعية وهلم جرا .

وقامت البعثة اثناء بقائها في القطر ببضع رحلات بالطيارة لكي تف على سعة الصحارى ودرجة امكان الاستفادة منها للسكنى . وفي رحلتها الاولى بالطيارة طارت كذلك فوق سلسلة جبال سنجان كلها . وفي ٣ رحلات اخرى طارت فوق الحدود الشمالية من زاخو الى رواندوز وطارت البعثة مرتين فوق جبل حمربن .

وعادت البعثة الى الموصل في ١٨ اذار ومكثت هناك بضعة ايام في توحيد المعلومات المجموعة ولما رأته حينئذ ان الاستقصاء قد انتهى غادرت الموصل بالطريق التجاري الذي يمر على دير الزور ودمشق

واجتمعت في جنيف في ٢٠ نيسان وشريت في كتابة هذا التقرير

تود البعثة ابداء شكرها الى السيوكريمس مدرس جامعة ليدن للخدمات التي قدمها بصفة مترجم وللمساعدة

الشمينة التي ابدتها في اعداد الابواب المختصة بالترك والاكراد والسارلي

واستفادت البعثة اثناء عملها كذلك من المساعدة الشمينة التي قدمها لها الذوات الاتي ذكرهم : —

الكولونل ل . مارتن رئيس دائرة الخرائط في مكتبة المؤتمر في واشنطن

المستر و . ل . وسترمان استاذ في جامعة كولومبيا في نيويورك

المستر ا . سي كوليج « « هارورد في مساجوستس

المسيو اوجين اوبرهمر « « فينا

الدكتور ف . بيتشان مشاور في معرض التاريخ الطبيعي في فينا

الاستاذ ج . باومان رئيس الجمعية الجغرافية الامريكية

المسيو ج . اوهالك استاذ في جامعة توبانجن

« كودفري ديمونس استاذ مدرسة اللغات الشرقية الحية في باريس

« شى استاذ في جامعة باريس

« ا . ديمانجون استاذ في جامعة باريس

« ادمون ساشو « « برلين

الاستاذ مورتمان في برلين

المسيو ج . نيتم استاذ في جامعة بودابست

« ا . ديفد مدرس

« ز . خازاديان مدير غرفة التجارة والصناعة في الشرق في باريس

الشيخ محمد عبدالرسول من القاهرة

فتقدم البعثة اخلص شكراتها لجميع الذوات المار ذكرهم الذين تفضلوا بوضع مالههم من المعلومات تحت تصرف

البعثة لمساعدتها في عملها وهي متأكدة ان المجلس سيشاركها في شكرها هذا لهم .

## القسم الثاني

اعتبارات حول الخطط التي اقترحتها الحكومتان

ان النزاع الذي طلب من البعثة تزويد مجلس عصبة الامم بالمعلومات المفصلة بشأنه لا يختص فقط بالمعضلة المركزية ولا كنهه يتناول ايضاً الخلاف الحاصل في الراى بين الفريقين حول الاسلوب الذي يجب اتباعه لانها النزاع الاساسي .

فالحكومة التركية كانت منذ مؤتمر لوزان قد حذت طريقة استفتاء الشعب ذي الشأن وقالت انها الطريقة الوحيدة العادلة لحسم هذا النزاع بينما الحكومة البريطانية حذت تعيين بعثة لتجمع كل ما تراه لازماً من المعلومات ولما قرر مجلس العصبة تعيين بعثة للاستقصاء لم يسلم الوفد التركي بأفضلية طريقة الاستشارة العامة وان قبل بطريقة الاستقصاء المقترحة وشدد بصورة خاصة على قلق حكومته من ان البعثة التي ترسل للتحقيق يجب ان تشرع بالنظر في اى الخطين المقترحتين هي افضل لكشف الستار عن اراء سكان الموصل السياسية الحقيقية .

ولما كان المجلس قد طلب الى البعثة ان تأخذ بنظر الاعتبار اراء ذوى الشأن حول الخطة التي يجب اتباعها ترى نفسها مضطرة ان تبسط رأيا في هذه المسألة قبل المبحث في امور المتعلقة بالفرص الاصلية من النزاع وترى انه من المستحسن ان تدرج مجمل دلائل كل من الحكومتين تمهيداً لاستنتاجها .

١ - مجمل حجج الحكومة التركية .

انه ليس من الانصاف ان تعرض مسألة بهذه الاهمية ومصير عدد عظيم من السكان للتحكيم . لاشك ان البعثة تستطيع ان تؤيد بعض الحقائق ولكن اراءها حول رغبات السكان لا تخلو دائماً من وجود مجال للشك فيها ولا تستطيع ان تتمتع بسلطة الاستفتاء القاطعة . وان البعثة لا تستطيع ان تشاور اكثر من بضعة اشخاص يمثلون قسماً صغيراً من الراى العام فلا يتسنى لها الت في رغبات السكان الحقيقية وتكون تحقيقاتها اذ ذلك ليس فقط ناقصة بل قد تؤدي الى نتائج منافية للعدل . ولما كان حسم النزاع يؤثر على مصالح مئات الالوف من السكان فالانصاف والحصافة السياسية يقضيان باعطاء السكان فرصة للبت في مصيرهم بكمال الحرية لانه لا يسوغ تحويل السكان من حكومة الى اخرى بغير رضاهم .

لقد اعترف في امثال هذه القضية بضرورة الرجوع الى الاستفتاء للبت في مصير المنطقة المنازع عاها فهكذا جرى في شمالي سيليسيا وفي وادي السار وفي بعض اقسام بروسية الشرقية وفي اقاليم شليزوك وكلاكنفورت وغير ذلك من الاماكن ولا ترى الشعوب الشرقية لماذا تكون معامتها مخالفة لمعاملة الشعوب الاوروبية .

اذا امكن استشارة الشعب العراقي في امر انتخاب الامير فيصل فيتعذر رؤية الموانع العزيزة التي تحول دون اجراء استشارة مثلها في مسألة هي اهم من تلك بكثير ، مسألة ضم ذلك الشعب الى احدى حكومتين .

ان رفض الحكومة البريطانية للاستفتاء كالاقرار بضعف دوتها وبعدم حقانية مطالبها وبميل الشعب الى تركيا .

وهناك سبب اخر يجعل الاستفتاء امراً ضرورياً في ولاية الموصل ( المذكرة التركية بتاريخ ايلول ١٩٢٤ عدد س ٤٩٤ - ١٩٢٤ - ٧ ) وهو التناقض الموجود في الصكوك والبيانات البريطانية حول الاتتشارتين العموميتين اللتين اجريتا في العراق في عامي ١٩١٩ و ١٩٢١ :

( ١ ) اجاب اللورد كرزن على ملاحظة قدمها عصمت باشا في لوزان في ٢٣ كانون ثاني / ١٩٢٣ بان ولاية الامور البريطانية استشاروا سكان ولايات بغداد والبصرة والموصل فيما اذا كانوا يرغون في البقاء متحدين ام منفصلين فاجابوا انهم اعضاء جزء واحد لا يتجزأ ورفضوا الانفصال عن بعضهم وفي الوقت عينه طلب اليهم ان يبتوا في امر انتخاب ملك عربي ولكن اجوبهم لم تنفق . غير انه لما عرض امر انتخاب الامير فيصل ملكا على العراق للاستشارة العامة عام ١٩٢١ يقال ان اهالي ولاية الموصل قرروا الى جانبه بانفاق الراء ( وقائع مؤتمر لوزان المجلد الاول صفحة ٢٨٩ ) .

(ب) وفي البيان نفسه قال اللورد كرزون مشيراً الى الترك في الولاية ان جميع السكان ما عدا الذين في منطقة كركوك صوتوا للانضمام الى مملكة العراق والامير فيصل ملكاً (الوقائع المجلد الاول صفحة ٢٩٢) .  
 (ج) اعطى اللورد كرزون التفاصيل الاضافية التالية في مذكرة قدمها الى عصمت باشا في ١٤ كانون اول ١٩٢٢ مشيراً مرة اخرى الى الاستفتاء الاخير . (انه) شمل الولاية بأسرها ما عدا الاكراد القاطنين في مناطق السليمانية ورائية وراوندوز الذين ينتمون الى كتلة من الشعب تختلف جنساً ولغة ولذلك فهم يحتاجون الى معاملة منفردة . وان المناطق العربية والمقاطعات الكردية المجاورة لها وبلدان التركان بأسرها قدمت اراءها وكالها ما عدا كركوك كانت في جانب الانضمام الى مملكة العراق وجلس الامير فيصل على عرش العراق (الكتاب الازرق (التركي) العدد ١ - ١٩٢٣ الصفحة ٣٦٧) .

وفي الصفحة ٣٧١ من الكتاب نفسه نرى ان اهالي الولاية قررت عام ١٩١٩ باتفاق الراء « دوام الانضمام الى بغداد والبصرة » ثم في عام ١٩٢١ قرر ثمانية جميع العرب والاكرد القاطنين في الاقاليم المجاورة لهم وجميع التركان ( ما عدا كركوك ) الانضمام الى مملكة عراقية واختاروا الامير فيصل ملكاً عليهم .

فيستنتج من هذه المستندات المختلفة ان جميع اهالي ولاية الموصل ومن ضمنهم اهالي السليمانية قرروا باتفاق الراء الانضمام الى بغداد والبصرة وان جميع العرب والاكرد ( ما عدا سكان السليمانية منهم ) وجميع الترك ما عدا القاطنين منهم في منطقة كركوك قرروا الاتحاد ببعضهم وتبؤ الامير فيصل على العرش .

(د) اكد عصمت باشا محيياً على المذكرة البريطانية السابقة المذكور ان اهالي سنجاق سليمانية وكركوك رفضوا التصويت في جانب الحاقهم بالعراق فرد عليه اللورد كرزون قائلاً ان اهالي السليمانية لم يرفضوا التصويت في جانب الانضمام الى العراق ولكن لم يطلب اليهم التصويت في امر انتخاب الامير فيصل للاسباب التي جاء ذكرها في مفكرة ١٤ كانون الاول .

(هـ) ذكر في التقرير الرسمي حول ادارة العراق ( تقرير عن ادارة العراق في تشرين اول سنة ١٩٢٠ اذار ١٩٢٢ ) (صفحة ١٢) ما يلي « ان منطقة السليمانية رفضت باتفاق الراء تقريباً الانضمام الى حكومة العراق باي صورة كانت فبقت بموجب رغبتها تحت الادارة البريطانية مباشرة الادارة التي يقوم بها حاكم سيامي بريطاني . . . . . »

(و) وتري بعد ذلك في التقرير نفسه (صفحة ١٥) « ان لواء السليمانية قرر عدم الاشتراك في انتخاب ملك العراق . وكانت نتيجة الاستشارة العامة ١٦ بلماًة من الاصوات موافقة لانتخاب الامير اما الاربعة اصوات المخالفة فجاءت بالاكثر من سكان كركوك من الترك والاكرد . ومع ان قضية الامير رفضت في هذا اللواء غير انه لم يحصل هناك رأى غالب (اكثرية) في قضية اخرى تحمل محلها .

(ز) يظهر انه طراً تغيير على الحجج البريطانية بعد تنظيم التقرير الرسمي السابق الذكر فقد جاء في المذكرة الذي قدمت الى المجلس في آب - ١٩٢٤ ان سنجاق السليمانية استثنى من كلا الاستشارتين اما كركوك فبالبلدة وحدها رفضت التصويت للانضمام الى العراق تحت رعاية الملك فيصل .

فيستنتج من هذه المستندات ان سنجاق السليمانية رفض فعلا الانضمام الى العراق باية صورة كانت وان سنجاق كركوك رفض رفضاً باتاً قبول حكومة الامير فيصل . وبعبارة اخرى ان هذين السنجاقين الذين يمثلان ثلث سكان الولاية كلها بل حسب الاحصائيات التركية نصفهم قرروا ضد الانضمام الى العراق . ونظراً الى الاحوال غير الاعتيادية التي الحأت باقي سكان الولاية الى الاشتراك في الاستشارة فمن المعقول ان يستنتج بأنه يتعذر الادعاء بان سكان ولاية الموصل جملة قرروا الانضمام الى العراق باية صورة كانت حتى من وجهة نظر الحكومة البريطانية .

فجميع هذه الاعتبارات تدل على وجوب اجراء الاستفتاء في الولاية .  
 اما الطرق التي قد تستعمل في اجراء استفتاء كهذا فلم تذكر المذكرة التركية سوى بضع اقتراحات عنها ثم اضيف اليها شروح كثيرة في جواب لسؤال البعثة .

بدأ هذا الجواب بالحث على وجوب اجراء الاستفتاء من غير اى ضغط خارجي على المصوتين اذا اريد اجراء استفتاء صحيح ومقبول به وانه يقتضى لذلك تعيين بعثة محايدة للتحقيق كما اقترح في المذكرة التركية فيما اذا كانت ولاية الموصل حقيقته كما قاله اللورد كرزن عنها في لوزان (الوقائع المجلد الاول الصفحة ٢٩٠) انها « في ايدي الشعب نفسه » وسيكون من واجب البعثة فحص نسبة عناصر السكان على اختلاف انواعها المؤلفة منها القوات العامة في كل منطقة من المناطق .

وبعد اجراء ذلك وبعد ان تتعهد الحكومة بعدم السماح بطيران طائرات الحكومة فوق الولاية خلال مدة الاستفتاء يمكن حينئذ اخذ الاصوات بشرط اشغال محلات موظفي الحكومة في اول الامر مؤقتاً باشخاص ينتخبهم الشعب او يعينهم مجلس شيوخ كل مركز بمركزه .

ان الحكومة التركية محبذ طريقة التصويت المنفرد مباشرة لانها اقرب الى معرفة رغبات الاهالي .

وخير طريقة لذلك هي اعطاء ورقتين لكل شخص مرسوم على احداهما العلم التركي وعلى الاخرى العلم البريطاني ويطلب منه ان يرمي في صندوق الانتخاب الورقة التي عليها علم البلاد التي يفضلها .

اما القبائل الرحل فيمكن قبول مندوبين عنهم بالواسطة اذا مست الحاجة الى ذلك .

ويجب ان يشكل كتلة انتخابية في كل ناحية .

ويجب ان يكون للحكومتين التركية والبريطانية عدد متساو من المراقبين على لجنة المراقبة . تقول الحكومة التركية ان اهالي ولاية الموصل كانوا دائماً ينتخبون الوفود لمجلس المبعوثان التركي واعتادوا على الانتخاب منذ امد بعيد .

## ٢- مجمل حجج الحكومة البريطانية

للتفت الان الى حجج الحكومة البريطانية حول موضوع الاستفتاء نبسطها على الشكل الذي وردت فيه في جواب للمذكرة التركية والتي نظمتها وزارة المستعمرات وعرضت على البعثة .

(١) ان نتيجة الاستفتاء اذا لم يكن بين الامم التي وصلت الى درجة سامية من التهذيب والتقدم وانتظمت امورها انتظاماً تاماً لا بد ان تؤثر عليها بصورة خاصة العوامل السياسية والجنسية المحضة او اعتبارات موقته ومحلية كنزاع على اراض او وضع رسم جديد او بث دعاية ليس هنالك وقت او فرصة لمقاومتها . فاذا تقرر الاستفتاء لتعيين الحدود بين تركيا والعراق فالمصوت غير المهذب لن يعلق اهمية كافية على العوامل التي تتعلق بسوق الجيش والامور الجغرافية والاقتصادية والادارية .

(٢) ولاسباب كهذه لم تطالب الحكومة البريطانية بالحدود الواقعة على شمال الخط الذي اقترحه فعلاً بمسافة بعيدة . فاذا تقرر ان الاستفتاء افضل واسطة للوصول الى حسم المسئلة فترى الحكومة البريطانية نفسها مضطرة لان تضع جانباً الاسباب التي جعلتها تستثنى من مملكة العراق منطقة واسعة الى شمال ولاية الموصل وتطلب حينئذ اجراء الاستفتاء في هذه المنطقة ايضاً . وتشمل هذه المنطقة القسم الاعظم من وطن الأتوريين الاصلي فتشمل كذلك الاراضي التي يقطنها بعض قبائل الاكراد التي راجعت الحكومة العراقية مراراً وبعض قبائل العرب . ان بعض الأتوريين الذين كانوا سابقاً في هذا الاقليم توطنوا الان في العراق وكثيرون منهم مشتتون في روسيا والقوقاس وغيرهما من البلدان ومن ثم لا بد من السعى في تحقيق اراهم . وعلى كل ليس من الانصاف قبول اقتراح الترك بحصر الاستفتاء في ولاية الموصل .

(٣) وغني عن البيان انه اذا حاولنا الحصول على قرار يعتمد عليه فيجب سحب جميع القوات التركية والعراقية والبريطانية المسؤلة عن حفظ النظام في البلاد . اما الاقتراح الوارد في الصفحة الخامسة من المذكرة التركية القائل بوضع قوات محلية تحت امرة ضباط محايدين اعتادوا على حفظ النظام والحصول على وسط خال من التحزب فهو امر خارج عن دائرة الامكان . اذ يجب ابدال القوات الحاضرة بغيرها كلها محايدة وليس من السهل



إيجاد قوات محايدة تتمكن من حفظ النظام في إقليم جبلي موثر كهذا حتى في الاحوال الاعتيادية . فلا بد ان يصحب الشروع بالاستفتاء بث دعوة تركية شديدة وقد يصعب بل يتعذر منع الحكومة العراقية من مقابلتها بالمثل ولا يصعب تصور الاضطراب الذي سينجم عن ذلك ويحتاج امر حفظ النظام الى قوات محايدة جسيمة جدا (٤) مهما تكن هذه القوات عديدة ونشيطة ومهما سعت في منع محاولة التهديد والارهاب هل من الممكن في الوقت الحاضر الحصول على رأي يعتمد عليه من القبائل القاطنة في الحدود العراقية الشمالية الذين يعرفون الاخطار التي يعرضون انفسهم لها فيما اذا قرروا غير الانضمام الى تركية .

ويمكن معرفة العواقب الوخيمة الحاصلة من حسم مسألة حدود بواسطة الاستفتاء من الاختبار الفعلي فالاقلية معرضة دائما للعقاب والاضطهاد . وتتم بهدم الاخلاص للمملكة التي ضمت اليها ضد ارادتها وتهدد علاقاتها مع الجماعات التي قررت الى جانب الرأي المخالف تهديدا جديا .

لقد سبق وقوع جميع هذه النتائج ولم تزل تحدث في البلاد الاوروپية التي عينت عصبة الامم حدودها بواسطة الاستفتاء فاذا كان هذا الخطر موجودا في اوروبا فكم بالحري حدوده في قطر بعيد وحيث تأثير الرأي العام العالمي الذي من شأنه اصلاح الاعوجاج ، اقل منه هناك .

حتى اذا امكن اجراء انتخاب سري بين القبائل الامية فلا يمكن أن يحول ذلك دون هذه الاضرار الجديه لان المذنبين سيؤخذون دائما على اراهم السياسية والجنسية المعروفة .

(٥) لا يمكن أحسم بواسطة الاستفتاء الا في الامور التي يمكن وضعها في شكل اسئلة بسيطة ويترك فيها اختيار امر واحد من عدد محدود من الامور ومن الواضح ان مسألة الحدود لا تعد من هذا القبيل . وهذه الحقيقة وحدها تدحض برهان الترك القائل بما ان بعض المسائل قد سبق عرضها على التصويت العام في العراق فلا يحق للحكومة البريطانية بعد هذا ان تقول بان الاستفتاء لا يوافق في الحالة الحاضرة . فالمسائل التي بحث فيها في الاستشارات السابقة كان يمكن عرضها في شكل بسيط كما اشرنا اليه اعلاه ، وهكذا عرضت .

(٦) كان قد طلب في الاستشارتين السابقتين الاجابة ليس فقط على اسئلة بسيطة بل على اسئلة لم يكن يعرف ماهي اراء قسم واحد من اقسام السكان بشأنها معرفة قطعية . وعلاوة على ذلك ففي كتي الاستشارتين استثنى منها اهالي لواء السليمانية الاكراد . اما في الحالة الحاضرة فراء قسم عظيم من السكان حول الموضوع كما وضعته الحكومة التركية — اتني مصير ولاية الموصل — معروفة حق المعرفة . ان الكرد يمثلون نصف سكان الولاية اما النصف الباقي فيمثل العرب ثلاثة اسداسه . ولا ينكر ان العرب يرغبون في البقاء في مملكة العراق . وسدان يمثلها الاقلية غير المسلمة — اليزيديون واليهود والمسيحيون . فاليزيديون اظهروا عدة مرات رغبتهم في البقاء في العراق ( وكذلك اليهود والمسيحيون الكلدانيين . اما الاثوريين النساطرة فلا يرغبون في البقاء في تركية ولا في العراق ولكنهم على كل حال قد صرحوا برغبتهم بعدم العودة الى الحكم التركي . اما اذا اعطوا تعهدات موافقة فيرضون بالبقاء في مملكة مؤبدة (بلدة معلومة من الوقت على الاقل) بالحماية البريطانية وبإشارتها . والسدس الاخير يمثل التركان وهم راضون وناجحون في الحكم الحاضر . ولكن لنفرض انهم قرروا بالاتفاق العودة الى تركية . فيظهر مما تقدم ان رغبات نصف السكان معلومة والاستفتاء لا يفيد شيئا البتة فيما يختص بهؤلاء اما النصف الاخر وهو عبارة عن الاكراد والسواد الأعظم من هؤلاء هم من افراد القبائل البسطاء وغير قادرين على التصريح بارائهم بصورة سديدة .

## (ج) الاستنتاجات

علينا ان نعلم في بادئ الامر موضوع النزاع الحقيقي ثم حدود المنطقة التي يمكن اجراء الاستفتاء فيها واخيراً ماهية المذكرات السابقة المأخوذة عن ولاية الموصل القديمة في ١٩١٩ و ١٩٢١ . ان المستندات البريطانية لا توضح النقطة الاخيرة تماماً . ويمكن ان يستنتج من بعض العبارات انه اجريت هنالك استفتاءات عامة ( ذكرت هذه الكلمة في احدى المستندات على الاقل ) ولكن لم تجر في جميع انحاء المنطقة لاسباب .

فان صح ذلك فاكثرا الاعتراضات الواردة على اقتراح الترك تفقد من قوتها اذا كان من الممكن اجراء الاستفتاء قبل بضع سنوات فاهو المانع من تكراره الا ان . مع ان الاحوال ملائمة اكثر من ذي قبل . فبالعكس ان براهين الترك تتطلب اهتماماً زائداً . اولاً لان نظريات الاهلين التي يعلق عليها الفريقان اهمية كبرى تعرف بهذه الصورة احسن . وثانياً لان الاستفتاءات الاولى لم تجر في جميع انحاء المنطقة وكما تقول الحكومة التركية ، ولها الحق ، بان الاستفتاءات اجريت في ظروف سياسية غير مستقرة دعت الى احتلال عسكري لا يمكن اعتبارها تعبيراً صادفاً عن رغبات الاهلين .

وتري البعثة نفسها مضطرة الى التصريح هنا بعدم موافقتها على ماجاء غالباً في المستندات والخطب البريطانية من ان الاستفتاء غير ممكن لان المسألة مسألة حدود لامصير ولاية الموصل . نعم . صحيح ان النزاع يؤول اخيراً الى مسألة حدود ولكن هنالك مسألتان يجب النظر فيها .

اولاً من الواضح ان المنطقة الكائنة ضمن الحدود المقترحة من قبل حكومتى بريطانيا والترك لاوسع من ان يقال بشأنها انها مسألة حدود ليس الا . ان هذه المنطقة اوسع من ولاية الموصل نفسها وتحتوى على ٨٠٠٠٠٠ نسمة ثانياً من المحقق ان الفريقين قد طلبا من مجلس عصبة الامم حسم النزاع وقررا بان المجلس حر في اختيار احد الخطين المقترحين او اى ترتيب متوسط آخر يقرره . وعليه اليس من سفسطة القول بان المسألة لاتخص مصير جماعة كبيرة من النفوس وان ماهية المسألة المنازع فيها تجعل الاستفتاء امراً مستحيلاً ؟ في الحقيقة يظهر ان النظر في اجراء الاستفتاء معقول جداً بقطع النظر عن ان هل جرى ذلك مرة من قبل الحكومة المحتلة سابقاً ام لا .

وهكذا لا يمكن البعثة الاعتراف بحجة الحكومة البريطانية بشأن تحديد منطقة الاستفتاء فالمنطقة المنازع فيها معروفة وموصوفة تماماً . ومن الواجب ان يقال ان الفريقين قد قبلا قرار المجلس سلفاً ويستبان بوضوح من التعليمات المعطاة الى البعثة بان طريقة الاستفتاء لا يمكن الاستعناء عنها مبدئياً . وعليه فالحكومة البريطانية لايسوغ لها ادعاء حق توسيع مسألة النزاع وجعلها تشمل المناطق التي لم تدخل ضمن المذكرات . وتوضيحاً للمذكرات السابقة طلبت البعثة التفصيلات من الحكومة البريطانية والسلطات البريطانية في العراق .

ويظهر من المعاملات الحاصلة انه لم يجز استفتاء لافي ١٩١٩ ولا في ١٩٢١ .

ان الاصول المتبعة في هاتين المذكرتين بصورة عامة عبارة عن جمع الاشراف ورؤساء القبائل ومثلي الطوائف الخ واستطلاع آرائهم ولكن لم يستفسر عن اى رأي فردى او خفى .

وفي الاستفتاء الاول اجتمع المصوتون من الاقضية ودعوا الى اجابة الاسئلة الثلاثة الآتية (١) هل يستحسنون حكومة عربية واحدة تحت الوصاية البريطانية تمتد من حدود ولاية الموصل الشمالية الى خليج البصرة (٢) فاذا ارادوا ذلك هل يرون ان الحكومة الجديدة يجب ان تكون تحت رئاسة امير عربي (٣) وفي هذه الحالة من هو الذي يريدونه ؟ .

وجاء في تقرير الادارة الملكية في العراق المنشور عام ١٩٢٠ ان قد اجيب على السؤال الاول ايجاباً بينما كانت الملاحظات التي ابدت على السؤالين الاخيرين مختلفة جداً .

واشترك في الاستفتاء الثاني رؤساء القبائل الذين اعترف بهم قبائلهم او الحكومة ، واعضاء مجالس الادارة

المنتخبين انتخاباً قانونياً ومجالس الاختيارية المعترف بها من قبل الجمهور المختارين ومديري القرى المنتخبين من قبل اصحاب الاراضى والسكان المصافق على تعيينهم من قبل الحكومة والاشرف والرؤساء الروحانيين في المدن والنواحي .

طلب الى الممثلين ان يجيبوا عن الاسئلة المفاة عليهم والتوقيع على المضبطة الآتية :-  
 « نحن الموقعون ادناه سكان ناحية ( ومحلة او قضاء ) ومدينة في لواء . . . . . قد سمعنا وفهمنا وفكرنا ملياً في قرار مجلس الوزراء المذكور اعلاه . والنتيجة ان . . . . . يوافقون على ما ذكر وبعنون ولاهم لجلالة الملك فيصل ولسكن . . . . . يخالفون ذلك .

#### التوقيعات

ان هذه التفاصيل توضح بان المذكورة لم تسكن بشكل تحافض على حرية المصوت واستقلاله في الرأى .  
 فيما يخص استنتاجات الترك بشأن موقف لوانى كركوك والسليمانية فيظهر من المحقق ان لواء كركوك اشترك في المذكورة وصوت بالمجموع في المذكورة الاولى للاندماج بالعراق وفي الثانية ، باستثناء مدينة كركوك ، لجلالة الملك فيصل . اما السليمانية فاللجنة تحققت من ان هذا اللواء لم يشترك في الاستفتاءية واسباب استثناءه من الاستفتاء ١٩٢١ ليست واضحة في المستندات . وجاء في الصفحة ١٥ من تقرير ادارة العراق من ١٠ تشرين الاول ١٩٢٠ الى آذار ١٩٢٢ ) ان (لواء السليمانية قرر عدم الاشتراك في انتخاب ملك للعراق . على ان جواب الحكومة البريطانية على مذكرة الترك المقدمة الى البعثة لا يؤكدها هذا البيان ويذكر ان موقف السليمانية حين الاستفتاء كان خاضعاً الى المادة ٦٤ من معاهدة سيفر التي تنص على انشاء حكومة كردية مستقلة في ظروف خاصة وقد لوحظ ان في هذه الاحوال من الاصلاح استثناء اللواء الكردي المحض الوحيد في العراق من الاستفتاء وهذا الجواب يتضمن تفسيراً للفقرة التالية ( ص ١٢ ) من التقرير المذكور ان لواء السليمانية رفض بالاجماع تقريباً أي شكل من اشكال الاندماج بالعراق . ويذكر ان هذه الفقرة تشير الى الحوادث الاخيرة التي تلت اصدار العتد السامى مشوراً اعطى الكرد فيه مجالاً لتصریح رغباتهم . ويجب ان يلاحظ ان هذا المنشور اصر في ٦ ايار ١٩٢١ اي قبل الاستفتاء الثانى ومهما كان الامر يمكن تحسب موقف اهالى السليمانية رغبة منهم في الاستقلال اكثر من عواطفهم نحو الترك .

ان البعثة حين دخولها المنطقة المنازع فيها اخذت تبحث في درجة امكان اجراء الاستفتاء والتحريرات التي اجرتها بين ممثلي الاهلين كانت قسماً لهذه الغاية . ان البعثة لم تتمكن من قبول براهين الحكومة البريطانية القائلة بان الاستفتاء غير ضرورى بدون تحفظ بناءً على ان نظريات نصف الاهلين معروفة تماماً بينما النصف الاخر سوى القليل منه عاجز عن ابداء رأى متحدد اذ ان البرهان الاول كان تأكيداً بدون دليل والثانية كانت تحتاج الى الفحص في المحل نفسه . وكانت البعثة تنوى اجراء استفتاءات تجريبية في بعض اماكن معينة وقد طلبت الى المعتد السامى في بغداد اتخاذ تدابير معينة كي تجري هذه التجارب مع المحافظة التامة على الحرية وعدم التحزب والاعتدال . ان هذه التجارب اصبحت عديدة الفائدة بواسطة الخبرة التي حصلت عليها اللجنة خلال مدة عملها . قد اقتنعت البعثة بقوة تأكيد بريطانيا بشأن المشاكل العملية الموجودة في سبيل اجراء الاستفتاء والشك الذي يبقى بعد عالقاً به لاشك في ان الادارة في البلاد من قبل اية كان من الحكومتين تؤثر في الاهلين فمن المقتضى انشاء حكومة موفقة محايدة . ان اقتراح الترك بشأن اشغال وظائف الحكومة باشخاص منتخبين من قبل الاهلين او معينين من قبل مجالس اختيارية في كل محل لا يضمن عدم تحزب السلطات ولا حفظ النظام في خطر تهيج عواطف الجمهور فيه بدعاية قوية قد يشترك الاشخاص المنوب عنهم اعلاه فيها وحيث المصالح الشخصية الكثيرة في اصطدام وحتى ان انتخاب هؤلاء الموظفين لاشك في ان يؤدى الى الاضطراب والحلل . ان السلطة المحايدة يجب ان تعاضد من قبل قوة فعالة من الشرطة وهذه القوة لا يمكن اخذها من بريطانيا او الترك او الجيش العراقي او الشرطة

العراقية وبقضى استخدام قوة محايدة وهذه ليست لحماية المدن المهمة فقط بل لارسال فرق قوية الى الجبال الكردية حيث يحمل كل رجل السلاح حتى في ايام السلم  
ومن العبث محاولة حفظ النظام بواسطة رجال من القبائل او بالقوى المحلية المؤلفة من عناصر الاهلين المختلفة بالنسبة الى قوتهم بحسب اقتراح الترك وان قضية كهذه قد تؤدي الى حرب اهلية .  
ان لم تنفذ هذه الشروط الاساسية ( اى حياض هيئة الادارة وقوة الشرطة ) فلا بد من وقوع الفتن ومحاولة بعض الاحزاب السياسية الضغط وحتى سفك الدماء ايضاً . ان الاستفتاء وان جرى مع كل السعي الممكن للمحافظة على حرية التصويت يصعب جداً ان تكون نتيجته معتبرة صحيحة عن رغبات الاهلين بحسب رغباتهم .  
ان المعارف في دور ابتدائي والحالة الاجتماعية مثلها في القرون الوسطى او الدور الاقطاعي وفي النتيجة اكثر الاهلين وان كانت لهم آراء شخصية يتبعون رؤساء قبائلهم او اصحاب الاملاك الذين يعتمدون عليهم للحصول على اسباب معيشتهم وهؤلاء يصدون الاوامر باجراء التصويت الذين تؤثر فيه المجاولات الشخصية وتقريباً الاحساسات الوقتية والرقابات القبائلية الخ ويقرب من التأكيد ان الخوف من عقاب الحكومة يؤدي الى عدم وصول الفائدة المتوخاة . اجل . هنالك اناس اذكيا مهذبون في القطر يمكنهم ابداء رأى مؤسس على عواطفهم الصحيحة ومصالحهم الحقيقية  
ان جميع الاشخاص من هذه الطبقة الذين استشرناهم ، وفيهم من كبار اعضاء الحزب التركي ، اكدوا فكرتنا بشأن عدم امكان اجراء استفتاء مفيد يؤدي الى معرفة رغبات الاهلين الحقيقية . وعليه فالبعثة لاتشير على المجلس باختيار هذه الطريقة وتعتبر ان الطريقة المقترحة من قبل الحكومة البريطانية يمكن المجلس بواسطتها من الحصول على الاطلاعات التي تحتاج اليها لحسم النزاع وفضلاً عن ذلك فان هذه هي الطريقة التي سارت عليها البعثة في انجاز عملها . ومع ذلك كما ذكر في بقية اقسام هذا التقرير ان البعثة . خلال مدة مجئها اجتهدت في ان لاتنسى رغبات الترك وان لاتهمل وسيلة او فرصة للبحث من ميول الاهلين .

## القسم الثالث

ملاحظات بشأن المسألة المختلف فيها

الفصل الاول

البراهين الجغرافية والقومية

١ - تحليل البراهين الجغرافية

ان حكومتى بريطانيا والترك قد قدمت عدة مرات براهين تحت هذا العنوان العام ونحن نقسمها اولاً الى ثلاثة اقسام .

( ا ) البراهين الخاصة بوصف الحدين المقترحين .

( ب ) البراهين الخاصة بالاحوال الجغرافية والجيولوجية والجوية التي تربط المنطقة المنازع فيها بالمناطق المجاورة شمالاً وجنوباً .

( ج ) البراهين الخاصة بالطرق العامة .

١ - وصف الحدين المقترحين .

ان براهين القسم الاول وجدت محاولة بالحجج والآراء الحربية والاقتصادية وغير ذلك وهنا نحلل المقدمات الجغرافية فقط .

١ - الحد الشمالي الذي تطلبه الحكومة البريطانية في مطالبة هذا الحد قد تذرعت بريطانيا بالحجة الجغرافية الآتية :

ان المفكرات البريطانية تصف الجبال الممتدة على الحد المقترح كجدار حاجز . ان المساعد الانكليزي في احد اجوبته على اسئلتنا يصف الحد بالتفصيل وهو يقسمه الى ثلاثة اقسام .

١ - بين نهري الهيزل وخابور .

٢ - منطقة القبائل الاثورية بين نهر خابور ومرتفات جيلو .

٣ - المنطقة الوعرة بين هذه المنطقة وبين نهر شمسينان .

٤ - من نهر شمسينان الى الحد الايراني .

وقد ادرجت التفاصيل عن الاقسام ٢، ٣ و٤

القسم ٢ - هذه منطقة اكثر وعورة وجبالاً يتجاوز ارتفاعها ١٠٠٠٠ قدماً ويقطع الزاب الاكبر هذه الجبال ويكون وديان ذات جوانب عمودية يبلغ عمقها ٥٠٠٠ قدماً في بعض المحال . ان الجبال بين خبور والزاب سلاسل تمتد من الغرب الى الشرق . ان اتجاه سلسلة الجبال وراء الزاب غير واضح قبل الوصول الى قمة جيلو وهنا تمتد الجبال من الشمال الغربي الى الجنوب الشرقي . وتجتاز هذه المجموعة الجبابية بمسالك قليلة جداً . بين جراموس ودريازور يوجد مسلك واحد فقط تستعمله قبيلة ارتوشيس الرحالة لدى صعودها مع اغنامها الى المراعى الصيفيه في الجبال .

والطريق الاخرى تؤدي من آر شيتا على طول وادي الزاب الى ايوبين وجولامرك وهذه لا يمر فيها كثيراً حتى ولا القبائل الرحل . بما انها وعرة جداً حتى للذين يمشون على اقدمهم تستعمل للمواصلات بين القرى الكائنة في وادي الزاب . وطريق اخرى يستخدمها البعض من قبيلة ارتوشي تمتد من جبال تباري السفلى وتخوماً الى شرق الزاب والى المنطقة الكائنة جنوب جولامرك . وجميع الطرق الاخرى ليست سوى مسالك للمواصلات المحلية فقط .

القسم ٣ - هذه منطقة في مشرق المنطقة ٢ - اى في شرق انهار اورامال، وروبار وتاشين وقي غرب

نهر شمسينان وهي تشتمل على جبال مبعثرة تنعطف الى الحاجز العظيم المؤلف من قم جيلو، سات وجرجلي . لا توجد طريق قبائل تمتد في هذه المنطقة والمسالك الموجودة العدودة تمتد في مناطق وعرة جداً بحيث لا تصلح لمرور القطعان .

القسم ٤ - منطقة مهجورة بتاتاً يقطعها طريقان فقط وهاتان توديان من كاني راش على ممر زيني ابردي الى زى ومن رواندوز الى ايران على ممر كادري الذي يمر باقصى القسم الشرقي من هذه المنطقة .  
هذا الحاجز على الاخص من جهة الشرق يكون حداً اقتصادياً وقومياً بين العراق والاقليم الشمالي . ثم تقول الحكومة البريطانية بأنه كان يمكنها ان تطلب حداً ابعداً شمالاً على ان الاعتبار الحربية اهم من الاعتبارات القومية والاقتصادية . ان الحكومة التركية تجيب على هذه الحجة قائلة .

١ - بان الخط ليس بالخط الكالى المطلوب اذ انه من القواعد الحربية الثابتة بان الجيوش المهاجمة لا تختار المناطق الجبلية والوعرة للمرور بل تختار السهول والوديان .

٢ - ان المنطقة التي يمر عليها خط الحد الذي تطلبه بريطانيا لا تختلف عن بقية المناطق الجبلية في ولاية الموصل لا سيما المنطقة الجبلية الكائنة في شمال السليمانية . فضلاً عن ذلك ان هذا الخط لا يتألف من سلسلة جبال متصلة تكون حاجزاً مهماً حيث ان ثلاثة مجارى نهريه كبيرة الهيزل وخابور والزاب - وعدد عظيم من شعابها تقطعها من الشمال الى الجنوب وبما ان هذا الخط ليس خط الذروة ويحدد حوض نهر ليس له اهمية جغرافية . علاوة على ذلك ان الخط المذكور لا يفصل بين موطن شعبين مختلفين .

فالحد الشمالي الذي تطلبه الحكومة البريطانية ليس بسلسلة متصلة من الغرب الى الشرق بل منطقه غير منتظمة تتلاقى فيها سلاسل جبال زاكروس وجبال طوروس في ارمينيا . ان مجموعة هذه الجبال التي هي اعلى بكثير من السلاسل الجنوبية واعاليها مغطاة بالثلج تظهر من الطيارة على بعد معين كأنها حاجز . ان مجموعات الجبال التي تمتد خط الحد قسماً على قممها هي اعلى الجبال التي تحيط من الشمال والشمال الشرقي بالمنطقة التي تأخذ بالارتفاع من سهول العراق بالتوالي من التلال الصغيرة والسلاسل المتوازية . وفي الشمال الاقصى المنطقة مرتفعة ورؤوس الجبال لا تغلو عن المجموعات الجبلية الاولى التي تكون قسماً منها .

ان الجواب الانكليزي المذكور يصف الاقسام الثلاثة المركزية والشرقية . اننا لم نتمكن من التحقيق تفصيلاً عن درجة سهولة الطرق والمسالك المذكورة وعلى كل حال فان ودي الزاب يعتبر صالحاً لمرور جماعات كبيرة من الجيوش الجبلية . الوادي نفسه فيه الان - او كان فيه - نفوس كثيرة نسبةً بشكل جماعات متصلة تقريباً من منطقه جال الى جولامرك .

القسم الغربي الذي يصفه الجواب الانكليزي بالتفصيل يتألف من نهري الهيزل وخابور . الاول مجرى صغير يصلح ليكون حداً اتفاقياً فقط وذلك لمسافة محدودة . ان خابور فوق زاخو يفتح طريقه مع التوائت وسيول جارفة الاراضي الكلسية والصخرية . وفي زاخو الوادي يفتح ويتوسع جداً ويزداد عرض النهر ويتشعب وتتكون فيه الجزر زاخو مبدأ حركة (الكلاك) ان ذري الجبال التي تنحدر رأساً على الضفة الجنوبية تولد مانعاً جديداً اضافة الى منع خابور ولكنها مع ذلك تترك ممراً واسعاً في الجانب الجنوبي من هجله . ان ضفاف خابور الشمالية واطئة .

ان القسم الجبلي من الحد المقترح خاصة الاقسام ٢ ، ٣ و ٤ لا تختلف عن بقية النواحي الجبلية التي تفصل العراق من بلاد ايران على انه لا يمكن مقارنتها مثلاً بالجبال الكائنة في جنوب السليمانية التي تغلو الى ارتفاع ١٦٠٠ متراً فقط وسلاسلها تمتد في جهة المجموعة العامة التي تقوم مائلة على هذا القسم من حدود ايران . وعليه فالحد المقترح من قبل الحكومة البريطانية خط جغرافي جيد من وجهة الفصل الجغرافية وهو منطقة فصل اقتصادى (ولكن بغير المعنى الذي ذكر في المفكرة البريطانية)

في الجنوب زى قطراً ذا وديان واسعة ينخفض تدريجاً الى مستوى التلال وسهول منطقة الموصل وفي الشمال قطراً شاهقاً . وليس هذا الخط فاصلاً جنسياً وان الخارطة الجنسية المطبوعة عام ١٩١٠ من قبل الجمعية الجغرافية الملكية والخارطة التي قدمتها بريطانيا الحاقاً لمفكرتها تثبتان هذا الامر من اول نظرة .

ان سكان مجموعتي الجبال الشرقية والغربية في الشمال وفي الجنوب اكراد من قبيلة واحدة او قبائل ذات

قربي . ان الحدود التي تفصل هؤلاء الاكراد من الاكراد سكان طوروس ارمينيا وشمالى ايران لا يبعد بكثير اى الدجلة العليا التي لا يمكن عبورها ووادى بتليس ، بحيرة وان بحيرة اورمية والجبال الكائنة بين اقصى رأسى هاتين البحيرتين شمالاً ( سايكس ٤٥٢ و ٧٦٣ )

ان وادى الزاب الاكبر شمالاً وجنوباً يسكنه المسيحيون النسطوريون يعرفون باسم ( الاشوريين ) وهم مختلطون مع الكرد .

ان قبائل رحالة مختلفة كارتوشيس ، هاجانس وهر كيس تقطع هذه الجبال سنوياً .

## ٢ - الحد الجنوبي الذى يطلبه الترك

تقول الحكومة التركية ان الخط الفاصل بين الاناظول والعراق من وجهتي الطبوغرافيا والاحوال الجوية هو خط نهر ديبالى ، وجبل حميرن ، وجبل ماخول جبل ( فحول ) ، ووادى التتر ، وجبل سنجار . وفي شمال هذا الخط ولاية الموصل ، من وجهة الطقس واحوال اخرى والتكوين الجيولوجي تشبه الاناظول بينما ولاية بغداد تختلف تماماً عن الموصل وعن الاناظول ولهذا الخط جميع المحسنات التي تعود الخط المقترح في جواب الحكومة البريطانية . ان المفكرات والاجوبة البريطانية تنتقد الحد المقترح من قبل الترك وتصف سلسلة جبل حميرن وجبل ماخول كما يأتي :

( سلسلة قليلة الاهمية من التلال لا تصلح كثيراً لتكون حاجزاً ) و ( ليست سلسلة عظيمة جميلة بل سلسلة من تلال صغيرة ) .

يقول الترك جواباً على ذلك ان سلاسل الجبال المنوه عنها ليست كما تذكرها المفكرات البريطانية سلسلة تلال بل بالعكس تكون خطأ متصلاً من المرتفعات في قطر يكون مسطحاً لولاها . وفي النتيجة هي كحاجز يصعب قطعه . يقول الترك ايضا بان ديبالى مجرى كبير يليق بان يكون حداً مناسباً . فضلاً عن ذلك ان للخط المقترح من قبل الترك فائدة اخرى وهي التطابق في كل نقطة تقريباً مع الخط الفاصل بين النواحي التي اكثرية سكانها من خليط الكرد والترك والنواحي التي اكثرية سكانها عرب . اما الحقيقة بين هاتين النظريتين اللتين تعود كل منهما الدقة .

حجاً بالاتقان التام يجب ان ننقل عن احسن المستندات التي تصف الجبلين . ويصف اى . اج . باسكو مدير الفحص الجيولوجي في الهند الذي قام بالفحص في هذا القطر في شتاء ١٨ - ١٩١٩ للحكومة البريطانية هذه التلال كما يأتي :

( جبل حميرن سلسلة طويلة محصورة تبرز من السهل الرسوبي . . . . . الذى يتراوح عرضه بين ميلين وميلين ونصف . ان اعلى نقطة من جبل حميرن يبلغ ارتفاعها ٦٠٠ قدماً على سطح النهر بينما ارتفاع اعلى نقطة من ماخول يبلغ ٨٠٠ قدماً - باستثناء وادى الدجلة . ان هذه القطعة من سلسلة فضلاً عن كونها متصلة خطياً يطابق تماماً تواج الطبقات التحتية التي تتألف منها والنتيجة انها تشكل خطأ متواجاً متصلاً في الافق . الارض متقطعة كثيراً بالانهار والمشي فيها متعب ولكن ليس من الصعب نظراً الى رخاوة طبقاتها .

ان الصخور تحتوي على مواد كلسية في مركزها . . . . . محاطة من الجانبين . . . . . سلسلة تتألف من صلصال احمر وحجر رملي وتصبح تدريجاً احجار رملية وكتل صخرية ان خط سلسلة حميرن مكحول غير متناسق التركيب اذ ان الصلح الكائن في الجنوب الغربى اشد انحرافاً من صلح الشمال الشرقى .

يقول لوفتس ، الذى هو مستند اقدم ولكن يستشهد به كثيراً في الكتب الجيولوجية ان سلسلة الصخور الرملية من بلاد العجم تمتد على شرق مندلى وترتفع الى السلسلة العالية المعروفة بحميرن او التلال الاحمر ( نسبة الى لون الصخور ) وهذه تقطع نهر ديبالى . . . . . وتقطع دجلة في عرض ٠٦ - ٣٥ . . . . . وتنتهى على ما اعلم في الصحراء في الجنوب الشرقى من اطلال الحضرة .

ويقول كريك وهو مستند قديم آخر ان هذه السلسلة وان كانت تقطع في اعلى نقاطها بمجرى نهر ديبالى والعظيم تكون سلسلة واحدة تمتد من الشمال الغربى الى الجنوب الشرقى وهذه الانهار في جريانها تحدث فيها مضايق وعرة وغير مطروقة قسماً . . . . . ولكن مع ان هذه السلسلة تظهر على بعد كجرف واحد متصل صاعد نلاحظ في كل مرحلة اثناء صعودنا الاقليم متقطعاً بخطوط طويلة من التلال والوديان ووديان جانبية مغطاة

بالحصى التي تغطي الصخور الرملية الحمراء - وهذه هي الحالة الرئيسية الجيولوجية في تلك النواحي . في عدة أماكن تشاهد طبقات من الصلصال الأزرق

كانت غالباً تمر على خط تكريت في حين توازن القوى الشمالية والجنوبية . ولا يكون هذين الجبلين حدّاً جنسياً كما سيتضح فيما بعد لدى تحليلنا للحجج الجنسية . وعليه فان جبل حميرن وجبل مكحول لتكوينهما خطأ مستقيماً متصلين يمكن اتحادهما فقط حدّاً انفاقياً في الصحراء وهما ، خاصة في الوقت الحاضر ، يكونان احسن الحدود الطبيعية . ولكنهما لا يكونان حدّاً صريحاً .

بحسب الخرائط المقدمة من قبل الترك الى المجلس الحد الذي يطلبه الترك يمر على الجهة الجنوبية من جبل مكحول على القمة ثم في قطعة دجلة يتبع قمة جبل حميرن الى دبالى تقريباً وهنا الحد المقترح وراء الحد الجنوبي القديم من ولاية الموصل حول المنحدرات الجنوبية من تل آخر منفصل في بعض النقاط من جبل حميرن و ثم يتصل بدبالى ويتبع مجراه نحو الشمال الشرقي . ان هذا الخط مبين على صفحة خارطة خاتمة المقدمة الى المجلس لم يد الخط على خارطة السلیمانیه سهواً وموقعه غير واضح تماماً .

على كل حال تبقى هنالك ساحة عرضها ١٠ - ٢٠ كيلو متراً وطولها ٨٥ كيلو متراً على خط مستقيم بين دبالى وحد ايران ولا يمكن الوصول الى قسم منها من العراق (الخارطة ٢) . لا يمكن اعتبار خط دبالى حدّاً مناسباً ثم ان منظر القطر يتغير تدريجياً ببطئ حدّاً كلما تقدمنا نحو الجبال ومن الصعب وضع حدود طبيعية .

ان جبل حميرن لا يكون حدّاً طبيعياً بل غاية ما هنالك انه خط واضح في السهل . قد اعتبر في بعض الاحيان خطأ فاصلاً بين نواحي العراق الادنى والاسفل والفروق بين هاتين المنطقتين ستشرح فيما بعد ان الحد التركيبي او الجيولوجي الحقيقي يقع بعيداً عن ذلك في الجنوب وراء تكريت فان اقتضى وضع حد جوي فقره جه داغ وهي سلسلة ادلى بكثير (مع وهم يبلغ ارتفاعها ٨٧٠ - ٨٠٠ متراً عن سطح البحر ومعدل ارتفاعها عن السهول المتجاورة ٥٥٠ - ٤٥٠ متراً) تعتبر اوضح خط فاصل بين اراضي الجزيرة المتسعة من جهة وجبال كردستان مع سهولها المزروعة الممتدة على طول سفوحها من جهة اخرى

من المعلوم ان سقوط الامطار في الشمال الشرقي من قره جه داغ اكثر منه في الجنوب الشرقي . ان جبل حميرن وما يتصل به - جبل مكحول - لم يكن ذا اهمية تاريخية على الاقل من وجهة الحدود . وهذه الجبال لم تذكر في تاريخ بابل وآشور كحدود الاشوريين .

ان هذه الحدود التي لم تكن واضحة وكانت دائماً عرضة للتغيرات (ان جبل حميرن علامة واضحة يبدأ من قرب مندلي شمالاً ويمتد في الجهة الشمالية الغربية الى ان ينتهي في السهل الذي وراء دجلة قرب قلعة شرقاط . ارتفاعه عن السهل يقرب من ٦٠٠ قدماً ومتكون على الاكثر من الاحجار الرملية والكتل الصخرية) قد تمكننا من مشاهدة الجبلين مرة من السيارة ومرتين من الطيارات وسحنا على طول منحدر الجنوب الغربي من جبل ماخول حول اقصى حده الشمالي الغربي ونحن نشهد بصحة هذه المقدمات لو كانت هنالك حاجة الى التأكيد .

سنعود فيما بعد لدى بحثنا عن وصف منطقة الموصل العام الى البراهين التي تشير الى هذه الارتفاعات كحد جوي وجغرافي هنا نذكر فقط بان جبل حميرن وجبل ماخول جيولوجياً لا يشكلان حدّاً كما يدعى الترك في الجهتين لاختلاف تشكيلات الصخور الرملية ، الرواسب العراقية القديمة المشبعة بالحص ، التي تنبسط بنفس الشكل من جهة وراء دجلة ومن جهة اخرى الى اواسط سهل اربيل .

ولا يمكن جويّاً عد هذه السلسلة (مع ارتفاع ٢٠٠ متراً) التي تفصل ناحيتين متساويتين الارتفاع (١٧٠ متراً) فاصلاً (حاجزاً) .

ان المنظر الجغرافية والنباتية ساحات واسعة كسبية وصلصالية التي نراها عبارة عن جذور صلبة واشواك هي نفسها في كلا الجانبين في بادى الامر بفحص ادق يشاهد ان هذه الجبال تتألف من عدة اخاديد صغيرة متوازية تملو من ٨ الى ١٠ امتار ومتباعدة لبعضها عن بعض من ١٥٠ الى ٢٠٠ متراً . . . . . واكثر المنحدرات



البيسطه متفتتة في بعض النقاط والقمم تظهر طبقات الصخور المختلفة . في الشمال تأخذ التلال شكلاً مستديراً . ويلاحظ ان المنحدرات التي تنحدر على دجلة فقط تقطعها السيول وهي تعرف بجذبها التام ( منحدر الشمال الشرقي من جبل مكحول ) . بينما المنحدرات في الجهة الاخرى متواجة قليلاً ومنبسطة وفيها مراعي جيدة (منحدر الجنوب الشرقي من جبل مكحول) . قد قيس الارتفاع في العبر بـ ٢٦٠ متراً وعليه فحمرين لا يمكن ان يحق يسمى جبل وكما بينت سابقاً يكون الدرجة الاولي من الارض التي ترتفع درجياً كما تقدمنا نحو الشمال . ويصف بلانكهورن في مؤلفه الضخم ليصف جبل حمرين كما يأتي :

في سفح سلسلة ايران مع ثناياها ووديانها تبرز عدة سلاسل جبلية في زاوية حادة نحو دجلة خاصة جبل حمرين المتكون من كتل صخرية وكلسية .

ان الكبتن . اف . آر موانسل آر . اى وهو من افضل الخبراء الذين درسوا القطر يذكروا في احد كتبه ان ضفاف النهر في عدة نقاط ما هولة جيداً ولا يمكن القول بان حجم النهر في اعاليه شئ يذكر وهو قابل العبور في عدة نقاط وهذه الاماكن نحن مشغولون بدرس حالتها الان .

لوقورن هذا الحد بجدايران القديم ترى الاخير احسن من خط دىالى مع انه ليس بجد جغرافي جيد حقيقة من الجانب الآخر (الغربي) يتصل الخط بوادي التتر وهذا من اعرض واوسع الوديان التي تنحدر من مرتفعات سنجار وبهذه الكيفية يجوز اتخاذه خط حد اتفاقي في الصحراء اذ ان الصحراء نفسها تمتد منطقة فصل لم يمد الخط على صحيفة سنجار في الخارطة المقدمة . يجب ان نبين ان هذا الخط لو مد على قمة هذا الجبل المتكون من الصخور الكلسية المغظات بمجر الصوان لقطع طائفة اليزيد التي تزرع المنحدرات الجنوبية في جهتي الجبل وقسمها الى قسمين

ب - الاحوال الجغرافية والجيولوجية والجوية التي تربط المنطقة المنازع فيها بالاقطار المجاورة

١ - ملاحظات جوية وجميولوجية

ان الملاحظات الجغرافية التي لخصناها في مجموعة اخرى فبنية على طبيعية المنطقة المنازع فيها وعلاقتها وشابقتها بالمناطق المجاورة اى العراق الاسفل و (الاناطول) وهذا اسم استعمله الترك (خطاء من الوجة الجغرافية) لبيان كافة انحاء الجمهورية التركية

نحن نعود الى حجه الترك القائلة بان المنطقة المنازع فيها تشبه الاناطول من الوجة الجوية والاحوال الجيولوجية بينما هي تختلف تماماً عنها في ولاية بغداد . الحكومة التركية لاورد خلاصة الملاحظات بل تكتفي بايراد مسألة تخص الحالة الجوية لاثبات هذه الحجة وهي ان لا ترى نجيل بعد اجتياز خط تكريت - كفري .

ان ايراد البراهين الجيولوجية هنا في غير محله اذ ان جميع ولاية الموصل جيولوجياً تابعة الى المجموعة الجبلية التي تحد ايران في الجنوب الغربي وهي المجموعة التي تسمى عادة باسم جمع (زاكروس) انها تشغل قسماً من المنحدرات الجنوبية الغربية من هذه السلسلة المؤلفة من صخور بحرية وخاصة تكونات كلسية وقسم من سفوحها مؤلف من التكونات الكلسية الخاصة التي تمتد من جزيرة ابن عمر وتمتد الى بلوچستان بل ابعد .

تمتد هذه المجموعة نحو الغرب والجنوب الغربي الى الفرات وهنا تتغطى بالرواسب التي نوهنا عنها . ان تركيب الجبال الشامخة في شمال الموصل معقد جداً ، صخور نارية ، فاحجار مر قشة فالصخور البلورية الى السلاسل الآتية من الجنوب الغربي فلا مشابهة بين ذلك وبين سهول العراق المؤلفة من طبقات متواجة .

ان بيانات المفكرات التركية اقرب الى الحقيقة قليلاً لو نظرنا الى المسألة من الوجة الجوية ولو كانت الحكومة التركية تقصد ان تصف ، بالواسطة أي بالاشارة الى الطقس ، تشابه وتخالف نوع حياة السكان لكانت اقرب الى الحقيقة واقرب جداً لو كان القصد من كلمة (اناضول) منحدرات الجبال التي تحد شمالاً السهول العالية في شمال العراق . ولكن لو كان هذا قصد الترك لبيئوه او لاستعملوا كلمات تطابق علامات جغرافية واضحة .

ان البراهين الجوية وحدها لاقيمة لها . الرصدات الفنية قليلة بدرجة لا يمكننا من البحث بدقة عن طقس ولاية الموصل . ان الرصدات الجارية حتى الان تشير كلها الى مدينة الموصل نفسها . ان طينارى الانكليز قضوا اربع سنوات في عمل رصدات تفصيلية ولكن لم ينشر الا القسم القليل منها وهي ليست لمدد طويلة .

للقطر مشابه مع جميع المناطق المجاورة برده قارص و الشتاء وفي الاقسام الجبلية تنزل الامطار بكثرة .  
وهذه احوال مشابهة لاحوال جزيرة ابن عمر ماردين ديار بكر ونواحي اورفة اي المنحدرات الجنوبية من جبال  
طوروس في ارمينيا التي تنفرح كتلال الموصل في جهة سهول سوريا - جزيرة العرب القاحلة . ولكن له احوال  
جوية كثيرة مشتركة مع العراق كشدة الحر في الصيف التي تزداد ، كما هي الحالة في الصحراء المجاورة ، بواسطة حالة  
القطر الداخليه .

لا يمكننا الخوض في تفاصيل البحث بل يمكننا وصف طبيعة البلاد المتباينة بمقارنة درجات حرارتها السنوية  
وهي في بغداد ٢٤-٣ اورفه ٢٧-١ الموصل ٢٧-٨ ديار بكر ٣١-٤ سنتغراد ان هذه التباينات التي تزداد على  
الارجح في اوج ادوار التبدلات الجوية تولد اضرار ختائية عظيمة على المزروعات .  
اما براهين الترك بشأن التبخيل فنورد مقتبساً عن عالم نباتي اوسترالي ، بارون هندل مازتي ، الذي له اليد الطولى  
في هذا الموضوع وقد درس هذه الناحية درساً متقناً . فانه يذكر انه قبل بضع سنوات كانت توجد نخيل شمالاً الى  
الموصل لكن قتلها شتاء اشد برده بصورة استثنائية . وقد شاهدنا بانفسنا بان في شتاء ٢٤ - ٢٥ القارص قد  
اضمحت نخيل كركوك واشجار البرتقال في اربيل .

الخلاصة ان منطقة الموصل مع مراعيها القاحلة غربي دجله وسهولها الريانية الطينية الخصبة في الشرق ودائرة تلالها  
وجبالها المحيطة بها تكون ساحة التبدل او هي خليط من ساحات جبال ذاكر رس ، والعراق الاسفل و صحراء  
سوريا - جزيرة العرب ومنحدرات جبال طوروس ارمينيا الجنوبيه وجوها بعض الشبه بمحور البحر الابيض . ميزتها  
المهمة التباين بين جذب الصيف العظيم وامطار اواخر الشتاء والربيع وخصائصها تتوضح من حالة الاقليم اكثر من مقدار  
الاختلاف بين الامطار

كيفما كان ان المنطقة المنازع فيها تشابه متحدرات جبال طوروس في ارمينيا الجنوبية ( نصيبين وماردين وحتى اورفا )  
اكثر من بقية المناطق المجاورة

## ٢ - مسألة اسم العراق

ان المسألة الاخرى التي جعلها الطرفان غالباً على بساط البحث هي مسألة اسم المنطقة وقد خاض في هذا البحث  
عصمت باشا حينما قال بان ولاية الموصل لم تكون قسماً من العراق بل كانت تكون قسماً من الجزيرة وفي مفكرة تالية  
قال ان الحكومة حتى في الازمنة الاخيرة لم تعتبر ولاية الموصل جزءاً من العراق . ان معاهدة ١٩١٦ البريطانية  
الافرلسة المعروفة بمعاهدة سايكس - بيكوت تفصل الموصل عن العراق وتجعلها في المنطقة الافرنسية ثم في  
المطالب ( الخاصه بكرديستان ) الموضوعه عام ١٩١٩ من قبل شريف باشا بطلب من الحلفاء افصلت الموصل  
عن العراق . . . . . ان سكان الموصل لم يعتبروا انفسهم قط كقاطني العراق .

ان الحكومة التركية اثباتاً لبراهينها ولبيان ان ولاية الموصل جزء من الاناضول تقبلس عن دائرة المعارف البريطانية  
والافرنسية . لقاء ذلك تورده بريطانيا الشروح والتفاصيل الاتية .

قال اللورد كرز في لوزان ان ( مزوبوتاميا ) كلها احتلت من قبل الجيوش البريطانية خلال الحرب  
العامه . . . . . وبعد ذلك بقليل سميت باسم العراق نظراً الى ان هذا الاسم مألوف اكثر بين الاهل  
طلقونه على القطر الذي نسميه نحن ( مزوبوتاميا ) وقد اوردت الحكومة البريطانية في جوابها على المفكرة  
التركية الشرح الاتي ايضاً : ومن الواجب ان نبين ان اسم العراق الحديث مشتق من اسمي العراق العجمي والعراق العربي  
المستعملان في نهاية القرن الحادي عشر والاول منهما كان يطلق على قسم عظيم من ايران وجزء من ولاية الموصل .  
ودرجا كانت الاشارة الى منشور الطابو التركي الصادر بتاريخ ٥ صفر ١٣١٠ ( ١٦ تشرين الاول ١٩٠٨ )

لا تخلو من فائدة فقد جاء فيه بكل صراحة ان شهرزور داخل في ضمن العراق .  
ان المنطقة الادارية التركية المعروفة بشهرزور كانت تتألف من كركوك ورائية واربييل ورواندوز وكوى  
وكفري وكلها الآن داخله في ولاية الموصل .

« وقد تستفاد البعثة بعض الفائدة اذا ما علمت ان الخارطة التي رفعها المندوب العثماني في ارضروم في ١٨٤٨ امام لجنة تحديد الحدود الفارسية -- العثمانية قد اشارة الى ان راندوز واربل والسلمانية واقعة ضمن حدود ولاية بغداد حيث كانت في ذلك الوقت متصلة بولاية وان . »  
 ماهي المناطق التي كانت معروفة باسماء العراق « العراق العربي » و « العراق العجمي » في مختلف الازمان التاريخية ومجاهاها الآن اربعة مسائل اساسية .

هل كان اسم العراق المحلي المؤلف ؟

ماهي الاسماء التي كانت غالباً تسمى بها المنطقة المنازع فيها او بعض اقسامها ؟

ماهي المنطقة المسماة ما بين النهرين او المؤلف منها ما بين النهرين ؟

ولاجل الوقوف على حقيقة المسألتين الاوليتين راجعنا المؤلفات العربية القديمة في التاريخ والجغرافية وعددا كبيرا من الخرائط العربية ومئات من الخرائط الاوربية الصادرة بين القرن السادس عشر والقرن العشرين وعددا من كتب الرحلات في كل دور من الادوار ومؤلفات في الجغرافية يصح النعويل عليها وكتب الجغرافية تدرس في المدارس العربية الثانوية في مصر .

وقد وجد اسم « العراق » في الخرائط التي رسمها جغرافي مجهول خوارزمي ( ١٨٤٥ ) ميلادية المعروفة بطبلة للمأمونية وخرائط بنيامين بن حنا ( ١١٦٠ - ١١٧٣ ) وابو الحسن نور الدين بن سعيد ( ١٢٧٤ ) مكتوبا فوق المنطقة التي في جنوب بغداد الى جهة شط العرب بينما اطلق على ما بين النهرين الشمالية الواقعة ما بين النهرين اسم ( الجزيرة ) . ولم يبين اي خط يفصل ما بين هاتين المنطقتين ولم يطلق اي اسم على الارض المنازع فيها واطلق اسم العراق في خرائط ابو ريجان البيروني ( ١٠٣٠ ) والخريطة المسماة تابولا روجر ياته ( ١١٥٤ ) وخرائط اسماعيل ابو الفدا ( ١٣٣١ ) وابو الحسن علي بن عمر ( ١٢٣٠ ) وابن سعيد المغربي ( ١٢٧٤ ) واحمد مؤلف من الفرس في القرن الثالث عشر لم يذكر اسمه ( وقد تكرر طبعا مع البقية من قبل لبوفل ) على عين المنطقة التي سماها بالمؤلفون الثلاثة المتقدم ذكرهم . هذا من جهة ومن الجهة الاخرى فقد ادخلت المنطقة لتبحوث عنها في الجزيرة ورسم حد تقريبي ما بين هاتين المنطقتين على طول خط هيت - سامراء او على طول السد المسمى وهو على كل حال تمتد الى جنوب تكريت . وقد بين السد المسمى ايضاً كحد ما بينهما وذلك في خريطة نصر الدين الطوسي ( ١٢٦١ ) المعدلة من قبل علوبك في ١٤٣٧ فنظرا الى هذه الخريطة تدخل الموصل واربل في ضمن الجزيرة ولكنه اطلق على الاقسام الجبلية للمنطقة المنازع فيها ومن ضمنها تكريت ايضاً « ارمينية » واطلاق على هذه المنطقة الجبلية في الخرائط القديمة التي وضعها كل من ابو الحسن بن يونس المصري ( ١٠٠٨ ) وابواسحق ابراهيم بن الزكالة ( ١٠٧٥ ) اسم « جبل » . اما سمي الجزيرة والعراق فقد ذكر في هذه الخرائط في نفس المحل الوارد في سائر الخرائط . وتمتد خريطة العراق العائدة للاصطخري المشهور ( ١١٧٣ ) المحفوظة في ( غوته ) نحو الجهة الشمالية حتى تكريت حيث تدخل الاخيرة في ضمنها . وقد ذكر في نصه بجلاء ان العراق تمتد من حدود تكريت الى عبادان الواقعة على الخليج الفارسي . . .

ومهما يكن من الامر فلا ينبغي ان يفهم مما تقدم ان كافة الاماكن الداخلة في الارض المنازع فيها والواردة في كافة هذه الخرائط قد اخرجت من العراق بصورة صريحة معينة وان كان الامر كذلك في معظم الخرائط . وقد كان للعراق في زمن الخلفاء على ما يظهر معنى آخر فقد وصف المقدسي ( ٩٨٩ ) العراق وحرر قائمة باسماء المدن حيث كانت تدار كلها من العاصمة سامراء . ففي هذه القائمة نجد من الشمال تكريت والسن ( وهما تقعان على موضع قاعة الشرفاء الحديثة ) . اما المسعودي ( ٩٥٦ ) فهو مازال اكثر صراحة من غيره فقد جاء في الصفحة ٣٦ من التنبيه ان العراق يشمل المملكة التي يتلاقى فيها جبال الفرات وما يجاورهما من الارض ويدخل في ضمن السواد ايضاً المملكة المحدودة بالزابين الكائنة ما وراء سامراء ويمتد الى حدود السن وتكريت مع القسم العائد الى هولوان المقارب للجبال وقسم هيت المقارب للفرات . فلو نظرنا الى ما ذكره هذا المؤلف لوجدنا ان العراق في ذلك الحين لم يحتوي على المملكة الواقعة ما بين تكريت

والخليج الفارس فحسب بل احتوى أيضاً على قسم من الاراضي الممتدة نحو الشمال بين الجبال والصحراء وكلاهما لم يدخل في ضمن العراق تلى ما يظهر . ولا يمكن ايضاح ذلك الا اذا افترضنا ان قطعة الارض المبحوث فيها تشمل الاراضي المزروعة حتى اراضي الزاب الواقعة فيما بين سهول الصحراء والجبال الوترية ان السواد وهو اسم كان يطلق على منطقتين مختلفتين وهي البلقاء والعراق - كان مستعملاً ايضاً لتمييز الاراضي المزروعة عن غيرها بصورة اعم ( حيث كان تراب الارض يقبل بصورة مستمرة وعليه فقد كان لونه اشد سواداً ) .

اما السن ( يراموزا اوبارما ) فهو ايضاً على ما ذكره الخزمي الذي بحث عنه ياقوت محل في العراق . وقد ذكر الاصطخري انه من ضمن الجزيرة ويقول ابن الفاجي وابو الفدا وابن رسته انه داخل في ضمن منطقة الموصل ويعد هؤلاء المؤلفون الثلاث تكريت من جملة الاراضي التابعة للموصل ولذلك فأنها تدخل في ضمن الجزيرة وبالنظر لما يذكروه ابو الفداء الذي نقل عنه الفلقشندي ان الحدود ما بين الجزيرة والعراق هو نهر العشاقي الواقع في اقصى نقطة من شمال الاقنية الكبيرة ويعتبر البكري ايضاً ان الموصل وتكريت كاتهما من اعمال الجزيرة ويقول حر فضل الله ( ١٣٤٨ ) ان بغداد هي عاصمة العراق واما الموصل طاصمة الجزيرة .

اما الفلقشندي ١٤١٨ فيقول ان العراق يحده من جهة الشرق الجبل ومن الشمال الجزيرة وانه يمتد من حديثة ( وهي على مقربة من شمال تكريت ) الى عبادان .

وأنا لنذكر زيادة على ما تقدم ذكره من الموارد التاريخية في هذا الباب الملاحظات التي ابداهها المسيو سترايخ في كتابه المسمى ( بين النهرين وفارس تحت حكم المغول في القرن الرابع عشر للميلاد ) المنشور في ضمن رسالات الجمعية الاسيوية ( المجلد الخامس في ١٩٠٣ ) كان لفظ العراقيين او لا يطلق حصراً على مدينتين عظيمتين وهما الكوفة والبصرة . وعند ما صار الامراء السلجوقيين يلقبون بعنوان « سلطان العراقيين » اطلق الاسم على القطرين كليهما ولكنه كان اطلاقاً عامياً ليس في محله كما ذكر ابو الفداء . وهكذا اصبح لفظ العراقيين في مبداء الدور السلجوقي مطلقاً على الاراضي القديمة لمديه وجنوب بين النهرين . وقد كانت الحدود الفاصلة ما بين العراق والجزيرة تختلف باختلاف الادوار في الزمن العباسي كانت بصورة عامة تمتد من الانبار الواقعة على الفرات الى ان تصل تكريت على دجلة . أما في القرن الرابع عشر حيث يصادف من حمد الله صاحب كتاب ( نزهة القلوب ) الذي درسه المسيو سترايخ بصورة جدية فقد تجاوز الحدود موضعها ممتدة نحو الشمال اذ كانت تمتد من ملتقى الفرات والخابور وتتصل بنقطة على دجلة لا تبعد كثيراً عن جنوب موضع تلاقية مع الزاب الاصغر . وقد كانت تكريت وحديثة وداقوق جميعها داخلية في ضمن العراق . وكانت هذه الدورة بين دورتي فتوحات المغول

ولننظر الى خريطة لوسترايخ حيث تشير الى ما كان معروف في القرن الرابع عشر فاننا نجد ان اربيل والموصل وعمادية وموش داخلية في الجزيرة وان عانة وتكريت وداقوق داخلية في العراق . اما كردستان فتحتوي الجهة الشرقية ( فارس ) من منحدر الجبال فقط . وقد بين لوسترايخ في كتابه « ممالك الخلافة الشرقية » المطبوع في ١٩٠٥ والذي هو اكثر اهمية من تأليفه الاول الخلاصة التالية للافكار المتعلقة بزمن الخلفاء - دور العرب الذهبي في ما بين النهرين .

قسم من العرب بين النهرين الى قطرين وكان القطر الادنى - الاراضي التي تغمرها المياه في بابل القديمة - يسمى العراق وهو تحت الخط الذي يصل الفرات بدجلة في قرب مصبها - اما السهول اليابسة الصحيرية في الشمال فكانت تدعى بالجزيرة وتعرف الجبال المتسلطة تلى تلك السهول بالجبل وكان القسم الغربي من تلك المملكة الجمالية يسمى كردستان حيث تمكن الكرد من ان يحصلوا على درجة من القوة والشهوة وقد حدث في انتهاء الدور المتوسط ان احدثهم اساء تسمية الجبل باسم العراق العجمي ومعناه الاجانب فصار الجبل يعرف من بعد ذلك بهذا الاسم . اما الجزيرة التي سماها المقدسي اقليم عاقور فكانت تنقسم الى ثلاثة اقسام يارب ربيعة وديار مضر وديار بكر وكانت الموصل والرقعة والعميد ( وهي الان ديار بكر ) عواصم للاقسام الثلاثة .

وقد ذكر الجزال دو توم شيندلر في كتابه الصغير المسمى ( العراق الفارسي الشرقي ) الذي نشرته الجمعية الجغرافية الملوكية في ١٨٩٦ الصورة التاريخية التي ذكرها بخصوص اقطار العراق العجمي .

كان القسم الاتظيم للاراضي التي سميت عراق العجم من بعد ذلك تدعى فاهلو او باهله ( بلاد جبلية ) وذلك قبل فتوحات العرب وكان يسميها المؤلفون المساهون بصورة عامة الجبل واستمروا على ذلك حتى القرن الحادى عشر ولم يكن هذا الاسم يطلق دائماً على نفس الارض .

وبعد فتوحات العرب بزمن يسير في منتصف القرن السابع وضعت فارس تحت نفوذ الحاكم العام للكوفة اما في زمن معاوية ( ٦٦١ - ٧٧٩ ميلاديه ) فقد وضع القسم الجنوبي تحت ساطة حاكم البصرة العام . بينما كان الباقي من فارس حيث يتناول تقريباً مملكة مدية القديمة تابعاً للكوفة وكانت الممالك الصغرى الواقعة في شرق ساغروس تسمى حينذاك العراق او العجم ( عراق البربر ) للتفريق بينها وبين عراق العرب . وانفصلت من بعد ذلك عن العراق اقليما اذربايجان والقوقاس حيث كان يتألف منهما ولاية طهران وقزوین وزنجان وهمدان وكرمشاه ولورستان واصفهان وكاشان وولاية قم .

وقد كان العراق ايام حكم خانات المغول يتألف من القسم الشرقي لهذه المملكة مع اقليم القوقاس ولم يعد هذا الاسم مألوفاً في الحاضر اما العراق وهو عار عن اية صفة توصيفية فهو اسم منطقة صغيرة واقعة في الجنوب الغربي من قم .

هذا ولو نظرنا الى دور الحكم العربي امكسنا ان نحكم بعض الحكم انه باستثناء بعض القطعات الصغيرة لم تكن المنطقة المتنازع عليها داخله بوجه ما في ارض العراق وان هذه القطعات نفسها لم تدخل بالعراق في كل زمان ولم يدخلها فيه اجمع ولا يوجد اى برهان يؤيد ان قسما من المتنازع عليه كان داخله في ضمن عراق العجم كما ذهبت اليه احدى مذكرات الحكومة البريطانية ويجب علينا في الآخیر ان نعترف ان اسم العراق الحاضر ليس مشتقا من الاسماء القديمة للعراق العربي والعجمى فهو ايضا قديم ويطاق احبانا على كلتا القطعتين واخري يستعمل لاختصار لفظة العراق العربي . ان الايضاحات المذكورة آفا تتناول ايضا الدور اللاحق اعني المدة الواقعة ما بين فتوحات المغول . ان المرجع الاساسي للوقوف على الفتوحات العثمانية والدور الذي يليه هو كتاب جلبي ( حاج خلفه ) فقد ذهب هذا الى سورية وبين النهرين بصحبة الجيش العثماني الفايح والف كتابه المشهور ( ١٦٠٠ ) المطبوع في ١٧٠٠ فهو يفرق بين الجزيرة وكرديستان والعراق ويذكر ان الجزيرة هي الاقليم الواقع في غرب دجلة كله وهي تمتد الى الحط الذي يصل دجلة بالفرات من سهل هيت اما كرديستان فهو الاقليم الواقع بين بحيرة وان من الشمال ودجلة من الغرب وبين حافات الجبال من جهة الشرق . واذا وجهنا النظر الى جهة الجنوب وجدنا ان طوز خورماتو لم تزل في كرديستان غير ان كفري تدخل في العراق حيث يشمل جميع البلاد الجنوبية .

ان جهة فارس الغربية كلها الممتدة على طول الحدود التركية تسمى « عجمستان » اما اسم العراق العجمي فهو لا يشمل الا المملكة الواقعة في جنوب طريق خانقين - همدان .

ويوجد لمسيو دانفيل ( ١٧٧٢ ) خريطة لا تختلف كثيرا عن تلك العائدة للجلبي . ويمكن القول ايضا ان الخرائط الثلاث العائدة لدور ١٠٤٠ - ١٠٧٠ ودور ١٥٥٩ - ١٧٠٠ الواردة في الاطلس التاريخي للدولة العثمانية الذي وضعه الميجر محمد اشرف في ١٩١٣ والذي لم يطبع منه سوى عدد قليل من النسخ تبين نفس الترتيبات ما خلا بعض النقاط الطفيفة .

وان التقويم العثماني الاول المنشور في ١٧٠٠ يشير الى التقسيمات الاساسية عينها . تقسم آيالة ديار بكر الى حكومات ديار بكر والموصل وارفه و آيالة العراق العربي الى حكومتى بغداد والبصرة وجاءت خارطة التقويم في ١٨٤٠ وهي لا تختلف كثيرا عما ذكره الجلبي بخصوص الحدود الا انها ذكرت ان حدود الجزيرة تمتد مسافة اكثر نحو الشمال الغربي وان عجمستان قد ادجت مع اسم ايران .

ان تأليف له قامور المسمى « اسية العثمانية او تركية الاسيويه » المطبوع في ١٨٤٦ هو الترجمة الفرنسية لهذه الخريطة ولقد راجعنا عددا كبيرا من الخرائط الاوروبية ولكن قيمة هذه الخرائط هي قليلة بجانب اتقادات الادلة المسروقة . ان عددا كبيرا من جغرافي القرن السادس عشر والسابع عشر ما برحوا يقلدون افكار بطليموس . ان مؤلفات اورته ليوس والذين اخذوا عنه قد عدوا ثلاث قطع من الشمال الى الجنوب وهي ارض روم ( الجبال الشاهقة ) وديابك ( الاراضي المرتفعة ) والعراق ( الاراضي الواطئة )

ان الخرائط التاريخية على ما كانت عليه من التنسيق ولاسيما خرائط القرن الثامن عشر كلها تذكر كون بين النهرين واقعة في غرب دجلة . وان اثورية في شرقه وان بابل في الجنوب (سانسون ١٦٣٧ دليزل ١٧٠٥ فوكوندي ١٧٥٢ وبواش ١٧٥٤) وتشير الخرائط الجغرافية العائدة لنفس الدور الى نفس هذه المناطق باسماء دياربك . كوردستان والعراق . ولم يذكر لهذه المناطق حدود في عدة امكنة . (دليزل ١٧٢٣ اوتس . الحكم الفارسي وبون تورية في اسية) وعند ذكر الحدود تمتد حدود العراق « بوجه عام » الى شمال سد مدين او القناة التي تجري موازية له (دجلة الصغرى) على وجه القريب . ويؤلف دجلة « في شمال هذا الخط » الحدود ما بين ديار بكر وكردستان . هذا وان هناك اختلاف عظيم حتى بين المؤلفين انفسهم فانه نظرا الى ما ذكره دليزل ان ديار بكر او الجزيرة تمتد احيانا الى جنوب بابل (انظر خارطة بابل) بينما تدعي الجزيرة بعضا (بلاد ادسه) حيث كانت تدعى سابقا بين النهرين السورية (سورية وفلسطين ١٧٦٤) وتمتد كردستان حتى طريق كرمشاه لاغير (١٧٢٤) (انظر الى ما يقول فوكوندي في اطلسه) وتبدأ حدود كردستان بعضا من شمال العمادية فقط . اما الموصل فهي لاند وان تكون من ضمن ديار بكر (انظر ايضا الى سورية وقبرص ١٧٢٦) . واما بخصوص حدود دجلة ووضع الموصل وربما كانت البيانات والخريطة التي وضعها ماليت من اعظم الاثار القيمة . فقد وضع الموما اليه الموصل في ديار بكر ونيوى في كردستان . ونظرا الى ما يقوله فان درآ (تركية في اسيا) تمتد كردستان على طول جبال ساغروس وتبين خرائط هومان (١٧٣٧) الامبراطورية العثمانية) و (فوكوندي) (الدول الكبرى ١٧٦٣) الترتيبات الاعتيادية للمناطق الثلاث باضافة (رجيو) بوخد السنوروم) الى شمال الموصل . ويقسم المؤلفون الآخرون المملكة الى بلكربك « ديار بكر » الموصل رقة وبلكربك بغداد (او « العراق ») (دانكر ١٦٨٩ . سانسون - جاليو ١٦٩٤) اما خرائط سانسون الاولى فهي مشوشة ففدورد في بعضها - الدول العظمى ١٦٩٤ - ان ارضروم تمتد الى حد ديالى . وتسمى المنطقتين الآخريتين بين النهرين والعراق . او يطلق على الاثنين معا « دياربك » بينما ورد في خريطة اخرى - الامبراطورية العثمانية - ان ديار بكر تحتوي بين النهرين وارضروم ولا تشمل العراق وقد سميت المنطقة الكائنة . ما بين الدجلة والزاب وديالى في خريطة هاريسون المأخوذة من خريطة دانفيل (١٧٨٨) باسم جديد الاوهو « الكارم » ويطلق اوليفر (كتاب سياحة في سوريا) اسم كردستان على منطقة الزاب الاعلى حصرا لانه يسمى الجزيرة والعراق كليهما « بين النهرين » ونظرا لما يذكره (بل دوري) تمتد الجزيرة لحد تكريت اما رادبخارد فقد اشار في خريطته للدولة العثمانية الى ولاية الموصل الصغيرة وهي تحيطها ولاية بغداد التي تشمل البصرة ونصيبين وماردين ايضا واطلق اسم الجزيرة على القسم الشمالي والعراق على جنوب بين النهرين .

نقدم في طيه « كملحق لهذا التقرير » خريطة دليزل التي تبين الاسماء التاريخية القديمة وتلك المستعملة في القرنين السابع عشر والثامن عشر (الخريطة ٣) وقد اعيد طبعها من قبل (خانزادبان) وستشر في اطلس تاريخ ارمينية وقد تفضل حضرته علينا بان جعلها تحت تصرفنا . ان هذه الخرائط الأوروبية جميعها بما فيها من تعدد الاشكال واختلاف المصادر لاقل قيمة بنظرنا من الخرائط والرسوم الأرمينية فقد اطلقت خريطة اوسقان راهب مهاجري الارمن في امستردام (١٦٧٠) على المملكة بهيأتها العامة اسم « بين النهرين » والعراق على جنوب بين النهرين وقد اطلقت خريطة مطبوعة عرضت في المكتبة العامة ورسمت نسختها الاصلية في دير سانت لازار في فينيس في ١٦٧٠ على عموم القسم الشمالي من جهتي دجلة (اثوريا) وعلى القسم الجنوبي « العراق » اما الخارطة المطبوعة في دير الارمن في فينيس في ١٧٨٧ فاطلقت على عموم المملكة الواقعة في غرب دجلة « سورية » الا انها جاءت خالية عن تسمية الارض المنازع عليها .

ويمكن الوقوف على بعض المعلومات من السياحين الحديثين الا ان مالديهم من هذا القبيل لا يختلف كثيرا عما شاهدناه مسطورا في الخرائط . فقد روى دولفين (١٥٥٣) عن رحلات ارامونت وهو مندوب فرنسي رافق السلطان الفاتح انه ذكر ان سد مدين هو الحد ما بين النهرين وبابل . ولم يبين تافيرنير (١٦٧٦) حدودا للممالك المختلفة وانما قال ان الشهرة التي نالتها الموصل انما نالتها لكونها مركزا للتجارة ما بين العرب واكراد اثورية . وقد جاء في خريطة السياحة التي وضعها بيرو لاقال والنبي نشرها دوفال ان الطريق الكائن ما بين قزلرباط وهمدان هو الحدود الشمالية

للعراق العجمي • اما المملكة الواقعة في شمال هذا الطريق فتسمى كردستان • وتظهر نفس الحدود في كتاب السياحة لجاكس مورية سكرتير السفارة في (خرائط الارمن الواقعة مابين شيروز والقسطنطينية) فقد جاء في هذا الكتاب ان المملكة الواقعة في غرب دجلة تسمى « الجزيرة » وان تلك الواقعة في جنوب سامرا تسمى « العراق العربي » واعتبر الملازم ويليام هود (١٨٢٠) السليمانية كعاصمة كردستان • وانه ليتين من هذه المصادر « اذا ماجمعناها » ان الارض تنقسم الى ثلاثة مناطق فبموجب هذه التقسيمات لايمتد العراق العربي الى الشمال لدرجة تبعد عن هيت - تكريت او نقطة جبل حمرين • وانه ليصعب علينا « بعد ان تأخذ هذه المعلومات جميعها بنظر الدقة » ان تصور ان وجد كارل ريتز - وهو مرجع يوثق بصحة ما يذكره - التفصيلات الواردة في كتابه - الجغرافية الاستاتيكية - حيث ورد فيه ان العراق العربي هو من الممالك التركية الممتدة على طول الفرات الادنى والدجلة وانه يشمل بابل والكلدان او الولايات الحديثة « وهي البصرة وبعداد والموصل ويتلاقى مع جبال كردستان في اقصى حدوده الشمالية » على ان ايراده الجملة الاخيرة واهماله ذكر كل ماله علاقة باثورية يحملان على الاعتقاد بانه لم يشتر الى الولاية برمتها •

ان هناك خريطة واحدة تشير الى الجزيرة باسم العراق او بين النهرين وهذه الخريطة هي خريطة سورية رسمت لبيان المذكرات التي املاها نابوليون وطبعت في ١٨٤٧ وهي خريطة يصعب علينا اعتبارها مصدراً للمعلومات المتعلقة بهذه المملكة حيث رسمت في جهة واحدة من الخريطة باتقان • اما الباقي فقد جاء رسمه سطحياً • وتجدون فيما يلي الشروح التي ذكرها كافة المؤلفين الحديثين للاسماء العراق العربي يطلق على جنوب بين النهرين • والعراق العجمي على منطقة همدان الفارسية وقد ذكر ان ذلك هورن (تاريخ العرب) وهو كارن (الشرق الادنى) على ان تعريف هذين المؤلفين ليس مضبوطاً • ومنهم جيكر خون (في دائرة معارفه المتعلق بفلسفة اللغة الايرانية) وفيلبس (الامبراطورية العثمانية ١٩١٥) بانسه (تركيا ١٩١٩) وكتب الخرائط كتلك العائدة لجيمس فلذ (١٨٦١) وفيدال رولا بلاسن وسيرونر وسيلر ٠٠٠٠ الخ •

استشهدت المذكرات التركية بدائرتي المعارف البريطانية والفرنسية • وقد تأيدت البيانات الواردة فيها بالبيانات الواردة في الكتب اليدوية التي تم ترتيبها بنظارة الشعبة التاريخية لوزارة الخارجية ١٩٢٠ (المجلة ١١ قسم ٦٣ « بين النهرين ») حيث صرح فيها بصورة قطعية ان العراق هو القسم الادنى من بين النهرين وليس بين النهرين كليهما • ويتميز قسم بين النهرين الادنى من بين النهرين الاعلى بكل وضوح • ويضم القسم الاخير علاوة على الجزيرة الموصل ويضم ايضا كفري وكر كوك واريل والسليمانية ورائيه (من صحيفة ٢ الى ٤ و ١٣ و ١٤ و ١٥) وقد اشير الى العراق بنفس المعنى في المجلد ١٠ قسم ٢٨ (اسيا التركية صحيفة ١٢) •

ولوراجنا الكتب المستعملة في الممالك العربية الراقية (كمصر) لوجدنا ان المطبوع منها في ١٩١٣ و ١٩٢٢ - ٢٣ فضلا عن كونها متحدة في جميع الاحوال • لاتفرق بين الجزيرة وبين العراق ففي هذه الكتب تدعي المملكة بتمامها الواقعة ما بين الفرات ودجلة والممتدة من الجبال القائمة في الجهة الشمالية الى خليج البصرة « الجزيرة او العراق » وتدعي المنطقة الكائنة ما بين هاتين المنطقتين في كتب الجغرافيا الاقتصادية العربية « جزيرة » بينما تسمى تلك الواقعة في شرق دجلة « عراق » • وقد صادف مثل هذه التقسيمات للممالك في الكتب غير المضبوطة العائدة للمؤلفين القداماء كابي الفداء وابن حوكال •

ويمكننا بناء على ما تقدم ان نحكم ان الكتب الجغرافية باجمعها من بدأ الدور العربي الى يومنا هذا لم تعتبر الارض المتنازع فيها بهياًتها العامة ولم تبحث عنها كجزء من العراق مطلقا وعليه فان اسم العراق في الزمن الماضي لم يكن ليتسنى للسكان ان يألّفوه كما الفوا اسم مملكتهم نفسها • مع اننا لو بحثنا في الامر بوجه عام لنرم ان نشاهد العرب ان يألّفونه اكثر مما يألّفون اسم بين النهرين اذ هو اسم عربي غير معروف عندهم •

اطلق العرب اسم العراق على المملكة المجاورة الواقعة في الجنوب واعتبروا ان في سعة شمول الاسم ما يودي الى توسيع قوة بغداد عاصمة العراق • ويمكن اجراء بعض المقارنة اذا ما ذكرنا تاريخ اسم بين النهرين في الادوار الرومانية فقد وضعها سترابو (١٦ ٧٤٦) في جهة الجنوب واعتبروها ممتدة

الى سد مدين بينما ان بليني (٥ و ٢٤ فقرة ٢١) قد عددها ممتدة حتى خليج فارس • ان تعبير اللاتين  
يختلف طبعا في المعنى باختلاف السطوة الرومانية المتحولة •

(عن دائرة المعارف البريطانية بين النهرين صحيفة ١٨٠) ولو اردنا ان نواصل البحث  
والاستفراء في نفس القسم من هذا العالم لاستشهدنا بدائرة المعارف البريطانية تكرارا حيث تقول ان قيام  
دولة سارغون كان سببه في الحقيقة تشميل اسم اكاد على عموم بابل الشمالية ولا نرى انا في حاجة الى  
ذكر امثله اوروية كهذه كتشميل الاسماء لدولة فرانسه واوستريا وبروسية ٠٠٠٠ الخ •

ونزيد على ما تقدم فنقول ان خريطة ١٨٤٨ ومنشور الطابو التركي المستشهد بهما من قبل  
ان الحكومة البريطانية انما يصور ان عين الحالة الاوهي امتداد حاكمة منطقة بغداد الادارية على عموم  
المملكة التي تمتد حتى الزاب الاكبر وامتداد اسم المنطقة التي تعد بغداد عاصمتها بالنتيجة ولا يسعنا  
الآن نقول ان التقرير الذي نشرته الحكومة العثمانية والذي كانت ولاية الموصل بالنظر الى هذا  
التقرير قد انفصلت عن العراق في اتفاقية سايكس بيكوت انما هو صحيح قسما •  
ان الحدود كما كانت مرسومة في هذه الاتفاقية قد قسمت المملكة المتنازع عليها تاركة كركوك  
والسليمانية في ضمن العراق والموصل واربيل في سورية وهذه الحدود تعقب بوجه عام خط زاب  
الاصغر •

ان لدينا مسألة اخرى ينبغي حلها • ماهي المملكة المسماة والتي كانت تسمى بين النهرين ؟  
ان القطعة المعروفة بهذا الاسم لم تفق اثار عموم الجغرافيين على اصلها : ان للقطعة الجغرافية الطبيعية  
مركزا على الدوام يتميز عن غيره بوجه عام وله خطوطا فاصله معينه تامة او ناقصة ولكنه فلما تكون له  
حدود • تعد حدود بين النهرين احيانا منتهية من الشرق باطراف السهول الواقعة على ضفة دجله  
اليسرى ومن الشمال بسفح الجبل القائم بين النهرين ومن الغرب باطراف الاراضي المزروعة الكائنة  
على جانب الفرات الايمن ويعتبر الآخرون ان الاسم يتناول ايضا سفح التلول بل ومنحدرات الجبال  
وان لم يتجاوز الجبال ذاتها مطلقا • ان الاطلس الانكليزي الذي يعد اعظم كتاب عرف لحد اليوم  
هو (اطلس مساحة العالم للنيمس بارثولوميو ١٩٢٠) فقد بين هذا الاثر حدا يمتد من جزيرة بن عمر  
على طول دجله ويصل عنها بنقطة في الجنوب الغربي من دهوك مارا بين القوش وتلكيف الواقعة  
ما بين اربيل وفره شوق - داع الى التون كوبري من غرب كركوك ممتدا الى طاووق وعندئذ يدور  
الى الجهة الشرقية تاركا كفرى بعيدة في الغرب • تسمى الارض الواقعة في غرب هذا الحد « بين  
النهرين » وتلك الكائنة في الشرق كردستان الجنوبية فلو اتنا وضعنا العراق محل بين النهرين لما  
امكن اطلاق لفظة العراق الاعلى النصف الغربي من الارض المتنازع عليها • وان ادى ذلك من جهة  
اخرى الى اطلاق لاسم على جميع الارض التي تمتد الى الفرات وانه لمن الغلط ايضا الادعاء ان الارض  
المتنازع عليها هي جزوء من الاناظول كما تدعى الحكومة التركية فالاناظول بعيدة عن ذلك •  
ان المملكتين متصلتان عن بعضها بسورية وغرب كردستان حيث هما على نسق جبال طوروس ارميه  
تقريبا • ان غلط الحكومة التركية قد لا يعد فاحشا اذا ما كان منظوبا على اسائة استعمال التعبير فقط  
اي اذا اطلق اسم الاناظول على ولايات ديار بكر ماردين ونصيبين اذ قد كان للمنطقة المتنازع فيها  
دائما اسماء مشتركة بينها وبين الولايات المذكورة ولان الاقسام الجبلية تحمل كل منها عين الاسم  
(كردستان) والاراضي السفلى ايضا (ديار بكر والجزيرة) •

ان لنا ملاحظة واحدة نريد اضافتها الى ما تقدم • فنقول اتنا بعد التحقيق من جميع المصادر  
المذكورة ومصادر اخرى كثيرة لم نجد اى دليل يحملنا على الحكم بان هذه القطعة او اى قسم منها  
قد سميت يوما « تاتارستان » كما زعمت الحكومة العثمانية وفضلا عن ذلك فاننا عندما طلبنا الى الحكومة العثمانية  
بيان الاسباب التي تحملها على هذه الادعاءات عجزت عن الجواب • (وقد نصادف احيانا من الاراضي  
المجاورة اسم « توركومانيا » الا ان هذا يطلق دائما على الاقسام الشمالية • وقد استعمل في القرن السابع  
عشر عوضا عن ارمية بصورة عامة • وقد ورد اسم « توركمان » في خريطة فان در آا في شمال بحيرة  
وان وجنوب بحيرة اورومية وغرب الفرات ولم يرد ذكره في الجزيرة او الارض المتنازع  
عليها ان الملاحظات والمزاعم المختلفة التي ابدتها الحكومتان في اثناء مفاوضاتهما السياسية قد حملتنا على



مطالعة عدد كبير من الكتب الادبية واضطرتنا بالنهاية الى ان نبحت في الموضوع بحثا نعرف انه اطول مما تبرره اهمية مسألة اسم الارض المتعلقة بمقدرتها المستقبلية .

### الطرق والمواصلات

ينطوي القسم الثالث من الادلة الجغرافية المتعلقة بالطرق على الادلة الاقتصادية وسنبحت في هذا الامر بالتفصيل عندما نوصع الادلة الاخيرة موضع التحليل . اما الآن فنبحت عنها من نقطة جغرافية مختصة .

ذكرت الحكومة التركية ان بلدة الموصل وولايتها تقعان في ملتقى جميع الطرق التي تربط الاناطول وسورية وفارس وان لهما اهمية عظمى من جهة مواصلات الاناطول الجنوبية مع فارس وسورية .

تؤكد المذكورة المرفوعة في لوزان ايضا انه يستحيل ربط منطقتي السليمانية وكر كوك بسنطقتيهما المتبوعه بدون الموصل . وقد اجابت الحكومة التركية على اسئلتنا جوابا واضحا مقرونا بالتفصيلات . « ولا يخفى على احد انه يوجد بين الاناطول وفارس طريقان اساسيان للتجارة الاول هو الذي يمر من شمال بحيرتي اورمية ووان وينتهي في طربزون والثاني هو الذي يمر من جنوب هاتين البحيرتين » .

« اما الطريق المنتهى بطربزون فاصله طريق ترانست للتجارة الواقعة ما بين فارس والغرب بينما يستخدم الطريق الجنوبي قبل كل شيء للنقل ما بين الاناطول الغربية والجنوبية وبين فارس . » يتبع الطريق الاخير مجرى دجلة الى الموصل (وعند ما تصل السكة الحديدية بتلك البلدة سيستعمل الطريق طبعا لهذه الوساطة الثقيلة) حيث ينقسم الى ثلاثة شعب يخترق احدهم راوندوز والثاني كوى سنجق والاخر السليمانية .

« ان الحدود المقترحة من قبل الحكومة البريطانية لتقضى الى سد جميع هذه الطرق التجارية . وان الطرق التي هي اكثر اتصالا بالجهة الشمالية والتي قد تصحح طريقا للتجارة ما بين تركيا وفارس فتبقى مهملة في خلال معظم ايام السنة نظرا لوعورة الارض وشروط المحيط » . وقد اوردت الحكومة التركية في قسم اخر للجواب نفسه الطرق التجارية الاساسية الكائنة ما بين مدينة الموصل وبين الاقسام التركية غير المتنازع عليها وهذه هي :-

- ١ - طريق دجلة
- ٢ - طريق موصل - ماردين - ديار بكر - خربوط - سيواس - سامسون .
- ٣ - سكة حديد نصيبين - اطنه
- ٤ - طريق موصل - جزيرة - سعرد - بتليس - ارضروم - طربزون .
- ٥ - طريق موصل - عمادية - جولامرك - باش قلعة - وان .
- ٦ - طريق موصل - اربيل - راوندوز - باش قلعة - وان .
- ٧ - طريق موصل - فايدا ، زاخو - بيت الشباب - باش قلعة - وان .

ومن الامور الطبيعية ان كركوك والسليمانية لا يمكنها الاتصال بديار بكر وماردين وباية بلدة اخرى في تلك الاقسام او بما يقع ورائهما الا بواسطة الموصل . وهذا هو الطريق الوحيد . وسنشير بعد ذلك عند تحليل البراهين الاقتصادية الى مال هذا الطريق اليوم من كثرة الاستعمال للتجارة . ولا يجب ان يعزب عن البال ان كركوك والسليمانية يقعان في المنطقة المنازع فيها ومن ثم فلاقوة للبرهان الوارد في هذا الباب . اما بخصوص البرهان الاعظم القائل بلزوم استخدام ولاية الموصل وبلدتها كمرکز للترانست وموضع للتفريغ فان القول بان الموصل من اهم عوامل التجارة بين الاناطول وسورية وفارس امر مبالغ فيه . ومن البديهي انه ليس للموصل اقل اهمية للتجارة بين الاناطول وسورية وقد كانت الموصل والطرق المتشعبة منها المتصلة بفارس بواسطة راوندوز والسليمانية تستخدم للتجارة بين سورية وفارس بعض الاستخدام في كل وقت . ولقد كان استعمال تلك الطرق قليلا دائما بالنسبة للطرق الواقعة ما بين ايران والعراق كباب مدين وطريق خاقين والطريق القديم المؤدى الى الام بواسطة سوزة القديمة (وهي الان شستر) (دى كاروثرس ١٦١ - ١٦٧) ولاجل النجاة التي ترد من الحدود الجنوبية عن شمال سورية والاناطول حيث مركزها الرئيسي اليوم والذي

كان كذلك خلال القسم الاعظم للدور التاريخي هو حلب كان طريق التجارة الرئيسي هو طريق الكروان العظيم الذي اشار اليه تافرير المؤدى الى البصره بعد ان يخترق الصحراء على خط موازي للفرات مع فروع منه يودى الى بغداد ومنه يتصل بطريقين اصليين يدخلان فارس مجتازين حافات ساغروس وقد فقد هذا الطريق قسما عظيما من اهميته بمناسبة خرق ترعة السويس وقد افضى نقص المناقلات الى زيادة الشك من سلامته واخذت التجارة من ذلك الحين تعقب الجانب الايمن من النهر .  
وعليه فان الاول من الطرق المذكورة هو نهر لا يمكن اجراء المناقلات عليه الا بمجاراة التيار والثاني طريق يمكن استخدامه ولكنه لايساعد على مرور السيارات وله ثلاثة طرق متعاقبة بين الموصل ونصيبين والثالث طريق السكة الحديدية وكان عديم الفائدة تقريبا الى اذار ١٩٢٥ عندما اعيد بناء جسر الفرات .  
والرابع طريق وعر جدا والاعور منه هو قسم جزيرة - سعرد - بتليس والخامس وهو صعب في معظم اقسامه اعني من دهبوك الى عمادية وهلم جرا والسادس يمكن اجتيازه بالسيارات الى حد درعة ولكن بعض اقسامه تصبح صعبة المرور جدا من وراء ذلك الحد . اما في الشتاء فلايسهل الى المرور منه ١٠ والسابع جيد حتى زاخو حيث يصبح بعد ذلك ممرا للعابرين . تشير الحكومة البريطانية الى هذه الطرق من نقطة اقتصادية محضة ولاجله ارجأنا اعادة البحث في ذلك . فهي تبحث عن هذه الطرق كمندوب مدني . وقد ذكرت عند البحث عن قسم منها ان الموصل مربوطة بواسطة طرق يمكن اجتيازها بالسيارات بتل اعفر وسنجار وبالشرقاط . ودهوك وزاخو وبعين سفينة وعقره وباريل .  
وان اربيل تتصل بالشرقاط وسنجار ورأس العين . وان هناك طريق جيد من اربيل الى راوندور .

وان للموصل واربيل والتون كفري انهارا تعد بمثابة طرق المواصلة مع الجنوب .  
ان لدينا ثلاثة اعتراضات بنديها على ذلك الاول منها ان المملكة لم تكن معدومة الطرق في زمان الاتراك وان قسما منها كان في حالة جيدة . فقد ذكر ادوارد ساخو المستشرق الشهير الذي كانت له سياحات عديدة في هذه الاقسام عند بحثه عن الطريق الممتد من الموصل الى زاخو ان هذا الطريق لم يكن رديئا مطلقا وان الطريق الممتد من جبال زاخو الى البلدة كان على احسن مايرام (سياحة ٣٧٢) .  
سورية (٣٧٢) .

ثانيا - ويجب ان لايعزب عن البال ان الجيشين الالمانى والعثمانى والجيش البريطانى من بعدهما اصلحوا الطرق في خلال الحرب اصلاحا كبيرا تسهلا لادارة الحركات الحربية ولنذكر على سبيل المثال الطريق الذي انشأه الالمان بين الموصل والشرقاط فان معظم اقسامه كامل من كل الوجوه وكذلك الحال في القناطر المحكمة البناء اما الطرق الاخرى كالطرق الواقعة ما بين الموصل واربيل وكر كوك وبين كركوك والسليمانية وراوندوز فقد اعيد انشائها من قبل الجيش البريطانى خلال الحرب والثورة . وقد سلمت السلطة العسكرية هذه الطرق الى الادارة الملكية (التقرير الاول المتعلق بالعراق ١٩٢٠) .

ثالثا - ومما يجب التنويه عنه ان هذه الطرق ما برحت بعيدة عن كونها كذلك اذا اريد بالطرق ما يصلح عليه الغربيون اذ ان معظم اقسامها لاتصلح للمرور خلال فصل المطر وكلها ماعدا الطريق الممتد من شرفاط الى الموصل وذلك الممتد من الموصل الى زاخو تضحي في غاية الصعوبة عند حلول المطر . وان من الطرق التي ذكرتها الحكومة البريطانية الطريق الممتد من اربيل الى راوندوز وهذا لا يصلح لمرور سيارات النقل اذا استثنيت شقة قصيرة منه (من اربيل الى درعه) اما المسافة الباقية فلا يمكن اجتيازها الا اذا كانت السيارات صغيرة الحجم جدا وكان الطقس جيدا بينما يلزم على المسافرين ان الذين يقطعون الطريق من درعه الى راوندوز ان يستمروا راكبين على ظهور الخيل من الطريق الصالح للراكب والراجل اذ هو صالح في بعض اقسامه وردى في الاقسام الاخرى .

والطريق الاخر - وهو يمتد من سنجان ويتصل بالفرات ايضا وينقسم الى طريقين طريق منهم يجري الى رأس العين والاخر الى دير الزور - لا يمكن اجتيازه احيانا لوجود الوديان التي تنحدر من سنجان وهذه الانهار لاتصلح للملاحة الا بواسطة الكلاك التي تتبع في سيرها التيار وتنحدر هذه الكلاك في دجلة من ديار بكر وزاخو في الزاب الاصغر من طاق وطاق والتون كوبري . وقد تمكنت بعض البواخر من السير ضد التيار الى حد الموصل في بعض الاوقات الا ان النهر لا يمكن ان تجري

الملاحة الا بصوره منقطعه ولا يمكن وفوق الملاحة فيه ضد التيار الا في خلال بضعة اشهر من كل سنة .  
وقد اتصل بنا رسميا ان النهر كان مسدودا في وجه السفن سدا تاما منذ بضع سنين لوجود سفينة  
غرقت فيه وان القناة لم يجر اصلاحها من ذلك الحين .

تحليل البراهين الجنسية

تناوخت الحكومتان كلتاهما في مسألة الجنسية بصورة مفصلة ويظهر انها مسألة على جانب عظيم  
من الاهمية . ويمكن تقسيم المسائل المشتقة من هذا الفصل الى ثلاثة اقسام .  
(أ) مجموع عدد السكان والنسبة المئوية للاجناس المختلفة .  
(ب) توزيع الارض بالنسبة للاجناس . تدخل في ضمن هذا القسم مسألتان خاصتان هما من الاهمية بمكان .  
(١) طبيعة مدينة الموصل الجنسية .

معضلة المهاجرة وماوى العشائر الرحل .

(ج) طبائع ومناسبات الاجناس على اختلاف انواعهم ويوجد علاوة على ماتقدم بعض النقاط المتعلقة  
بطرر معيشة هؤلاء السكان ومسألة الملكية الفردية والملكية الاشتراكية على ان هذه الامور  
لم تستدع اجراء مناقشات طويلة .  
١ - مجموع عدد السكان والنسبة المئوية للاجناس المختلفة .

تختلف الاحصاءات التركية والانكليزية المتعلقة بجنسية سكان الارض المنازع فيها  
اختلافا بينا كما يظهر من الجدول التالي :-

ولادة الموصل

الاحصاءات الاخيرة التي اجرتها الحكومة العراقية في سنة ١٩٢٢ - ١٩٢٤	التخمينات التي اجريت من قبل الحكام السياسيين البريطانيين في ١٩٢١	التخمينات التي اجريت من قبل الحكام السياسيين البريطانيين في ١٩١٩	احصاءات النفوس التركية المرفوعة في لوزان	الروزنامة الرسمية لولاية الموصل
٤٩٤٠٠٧	٤٢٤٧٢٠	اجريت هذه التخمينات وهي مستندة على الدين لاعلى الجنسية	٢٦٣،٨٣٠	الاكراة
١٦٦٩٤١	١٨٥٧٦٣		٤٣،٢١٠	العرب
٣٨٦٥٢	٦٥٨٩٥		١٤٦،٩٦٠	الترك
٦١٣٣٦	٦٢٢٢٥		٣١،٠٠٠	المسيحيون
١١٨٩٧	١٦٨٦٥			اليهود
٢٦٢٥٧	٣٠٠٠٠		١٨٠٠٠	اليزيديون
—	—		٥٠٣٠٠٠	مجموع عدد السكنة
—	—		١٧٠٠٠٠	العشائر الرحل
٨٠١٠٩٠	٧٨٥٤٦٨	٧٠٣٣٧٨	٦٧٣٠٠٠	٨٢٨٠٠٠ اليكون
لواء الموصل				
٨٧٩٠٠	١٤٩٨٢٠		١٠٤٠٠٠	الكرد
١١٩٥٣٧	١٧٠٦٦٣		٢٨٠٠٠	العرب
٩٧٥٧	١٤٨٩٥		٣٥٠٠٠	الأتراك
٥٤٩٣٤	٥٧٤٢٥		٣١٠٠٠	المسيحيون
٣٥٧٩	٩٦٦٥			اليهود
٢٠٢٥٧	٣٠٠٠٠		١٨٠٠٠	اليزيديين
—	—		٢١٦٠٠٠	مجموع السكان
—	—		?	العشائر الرحل
٢٩٥٩٦٤	٤٣٢٤٦٧	٣٥٠٣٧٨	?	اليكون

اما احصاءات الانوية الاخرى فلم يؤخذ مقياسها لان التقسيمات الادارية السابقة التي كانت جارية في العهد العثماني لا تتفق والتقسيمات الحاضرة .  
ومن الطبيعي ان كلا من الحكومتين لم تسلم بصحة هذه الاعداد وكل من الطرفين ينتقد الخطط التي وضعها الاخر -

تدعي الحكومة البريطانية :-

- (١) انه لم يكن في عهد الامبراطورية العثمانية من قبل الحرب احصاء مؤسس على الجنسية وانه لم يكن لديها سوى احصاءات مؤسسه على الاديان .
- (٢) وانه لا يوجد في الحقيقة خريطة دقيقة للدولة العثمانية مطلقا .
- (٣) وان الجداول الموضوعه لغرض متعلق بالجنسية لا يمكن التسليم بصحتها لأن كثيرا من الاشخاص لا بد وان كانوا دائما يتملصون من التفتيش .
- (٤) وانه لا يمكن التعويل على الاحصاءات التركية لأن الحكومة العثمانية لم تتمكن يوما من اجراء مراقبة جديدة الا على بعض الولايات والقرى . وتذكر الحكومة البريطانية ان السبب الاكبر للاعتراض الموجه على قيمة الاحصاء الذي رفعتة الحكومة التركية هو ظهور هذا الاحصاء خلوا من التاريخ .

ان الاعتراضات التي توجهها الحكومة العثمانية على الاحصاءات الانكليزية والاصول التي اتبعها في ذلك هو ان مجرد نظرة سطحية من بعض الحكام السياسيين لا يكفي لجمع استنادات صريحة صحيحة **وفلا عن ذلك فان الضباط البريطانيين لم يتمكنوا من التقرب الى السليمانية .**

ونجيب الحكومة البريطانية على انتقادات الحكومة التركية ان الحكام السياسيين البريطانيين دخلوا في كل موضع من الاراضي باعثناء لامزيد عليه وانه قد كان في السليمانية من تشرين الاول - تشرين الثاني ١٩١٧ الى ١٩٢١ حكام سياسيون بريطانيون وانهم عادوا فدخلوا هناك في ١٩٢٢ في حين ان الحكومة التركية لم يتسن لها ان تحصل على اى شيء من المعلومات خلال ذلك التاريخ .

وقد اعطت الحكومة البريطانية ايضا حاحات اخرى بشأن الاختلافات الواردة بين جداول الاحصاءات في سنة ١٩١٩ و ١٩٢١ وقد كان مجموع السكان المخمن في سنة ١٩١٩ (٧٠٣٠٠٠٠) واليكون العائد لسنة ١٩٢١ - حيث جرى باعثناء اكثر - ٧٨٥٠٠٠ نسمة وهذا الفرق ناشيء مما ياتي :-

- (١) من عودة عدد عظيم من الاشخاص الذين كانوا يخدمون في الجيش التركي والعربي .
- (٢) من عودة العائلات الى قراهم التي كانوا قد هاجروا منها خلال الحرب وقبل الاحتلال البريطاني .
- (٣) ومن عودة عدد كبير من المهاجرين الاثوريين .

تجيب الحكومة التركية على الانتقادات التي تبديها الحكومة البريطانية قائلة ان احصاءاتها كانت مبنية على تحقيق دقيق جرى من قبل الحرب وعليه فهي خالية عن كل تعصب سياسي ولما كانت احوال التجنيد تستدعي اخذ معلومات صحيحة جدا عن احوال الاهلين لزم ان تكون هذه المستندات صحيحة . ومهما كان الامر فقد ظهر لنا ان المعلومات الآنفه الذكر لم تنزل غير كافية لأن تمكنا من الحكم على قيمة الاحصاءات المتناقضة الامر الذي دعانا الى طلب ايضا حاحات اخرى بهذا الشأن .

وقد افادتنا الحكومة التركية ان الاحصاءات التي اخذت في ولاية الموصل انما اخذت في ١٩٠٦ و ١٩١٦ وما يؤسف له ان الاحصاءات في الدولة العثمانية لم تتخذ يوما وفق القواعد الموضوعه من قبل مؤتمر الاحصاء الدولي . وبالناية لم تكن بين قيود الدولة قيود للاحصاء للاشخاص ولللعائلة . وان الاحصاء المتعلق بولاية الموصل انما جرى نتيجة التحقيق والتخمين اللذين اجرا لوضع بعض الضرائب او لامور تتعلق بالتشديدات الحربية .

وقد بعثت الحكومة التركية الينا بما يوضح هذه الضرائب مفصلا الا انه ليس من رأينا ان يؤدي الاستدلال الذي من هذا القبيل الى بيان اى فكر صحيح يتعلق بسير السكان واما من الجهة الجنسية فليس له قيمة تذكر .

وقد اطلعنا الحكومة البريطانية على التبليغ الآتي ذكره : كان الاحصاء - وبعبارة اصح التخمين - العائد لسنة ١٩١٩ قد جرى في نهاية السنة اعني خلال فصل الشتاء عندما كانت (النوماد)

العشائر قد انصرفوا الى مواضعهم الشتائية . وكانت بعض العشائر العربية ترابط في خارج الحدود ولكنهم ادخلوا بين الارقام الموضوعه استنادا على التخمينات التي اجريت في السنين السابقة . ولا يجب ان يعزب عن البال خاصة ان الخطة المتبعة في هذا الباب لم تكن من خطط الاحصاء . وقد كانت المسألة من مسائل الوقوف على التخمين بصورة محضة وكانت المنطقة قد قسمت الى اربعة الوية وكان في كل لواء منها حائلم سياسي وكان مساعده يتراوح عددهم بين ٢ و ١٠ . وقد زار كل منهم القرى الآهله بالسكان والتابعة الى الالوية بعدما توصلوا اليه . وقد بلغنا شفها ان اقصى عدد للقرى التي زارها كل مأمور كان يتراوح بين ٣٠٠ و ٤٠٠ وقد استفسر هؤلاء الموظفون الاهالي وعدوا الدور وراجعوا وثائق الاحصاء الرسمية - التركية . بينما تشير تخمينات ١٩٢١ الى العنسية . اما تخمينات ١٩١٩ فقد كانت تستند على اساس الدين . ولم تجر تخمينات ١٩٢١ الا في لواء الموصل وحده . اما بخصوص الالوية الاخرى فانه بالرغم عن ان السلطات كانت محقة في استدلالها المتعلق بزيادة السكان بقت تخمينات ١٩١٩ كما كانت . وقد بدأت الحكومة العراقية في خلال الستين او الثلاث السابقة توأف ما يعد اول سجل بالاحصاء اخصي لسكنة العراق (وفي ضمنها المنطقة المنازع فيها) ولم يكمل هذا الاحصاء لحد الآن . فهو ناقص بنوع اخص في ما يعود الى المناطق الجبلية ومناطق الصحراء . اما فيما يعود للوائى الموصل وكر كوك فان المقدمات التي جمعت قداأف منها ما يعد من احسن التخمينات التي اجريت الى اليوم . وان الارقام العائدة لاريل والسليمانية وان هي ليست مضبوطة بدرجة ارقام الالوية الاخرى فانها قدا توأف تخمينا سطحيا للسكنة وتوزيع الاجناس .

ان مجموع الارقام بالنظر الى هذه التخمينات هي اعظم بكثير من تلك المأخوذة من ١٩١٩ او ١٩٢١ . وقد زاد في الحقيقة عدد النفوس الا ان الحكومة البريطانية ترى انه لو اجرى استقصاء اخر لظهر ان عدد الاكراد في السليمانية واريل قدر زائدا . ومع ذلك كله فان مجموع الاحصاء للولاية هو احسن تخمين اجرى لحد الآن . وان في مملكة كالعراق حيث لم يزل السكان بعيدين عن تقدم المدينة الحاضرة لا يمكن اجراء احصاء او تخمين للنفوس الا بصورة تقريبية . ان الاحصاء التركي لم يكن يساعد العائمين باحصاء نفوس العراق لان القانون التركي يقضى بتسجيل دين الشخص لاجنسيته . وقد افاد الوفد التركي في لوزان ان هذه المدلولات كانت مستندة على الاحصاء الواقع قبل الحرب . وقد جاء في الاحصاء الذي رفعه الوفد ان عدد نفوس لواء الموصل ٢١٦٠٠٠ بينما جاء في قوائم الاحصاء التركي الواقع قبل الحرب ان عدد نفوس نفس اللواء هو ٢١١٠٠٠ وهذا ينحصر بالذكر فقط . وسيفهم بكل سهولة اننا لم تتمكن من تمحيص الاحصاء بصورة عامة كما انه لم يكن لدينا في اى محل كان متسع من الوقت لفحص عدد نفوس النواحي . على اننا تمكنا من اجراء تخمين مضبوط بعض الضبط في بعض المحلات التي توفرت فيها الشروط اللازمة لذلك وعليه فاننا لا نقدر ان نبدي غير ارائنا وسعود بعد ذلك الى النظر في بعض الايضاحات الخاصة التي اشارت اليها الحكومتان . ولا يخفى انه ليس الاحصاء التركي وحده لا يقبل القياس بالاحصاء الذي يجري وفقا لقواعد الاحصاء المرعية في دوائر الاحصاء الحديثة فان الاحصاء الذي قام باجرائه الضباط البريطانيون والحكومة العراقية كلاهما لا يتفق وتلك القواعد . ان وجود الاختلاف العظيم الواقع بين تخمينات ١٩١٩ - ١٩٢١ وبين تخمينات ١٩٢٢ - ١٩٢٤ لدليل كاف على ان ظروفنا شتى جعلت هذه التخمينات لا يعتمد على صحتها . فنحن مثلا نعلم جيدا انه يصعب حمل بعض الغربيين ايضا على ان يفهموا ان هناك احصاء يمكن اجرائه لاي غرض كان ماعدا ان يكون لوضع ضرائب جديدة او ان يكون للتجنيد وعليه فحيثما تجر تخمينات جديدة يخف بعض الناس انفسهم وان يقع الاختفاء غالبا بمقياس ادنى جدا من ذلك الواقع في زمن الاحصاء التركي سيما وان الحكومة العراقية لم تدخل بعد في بلادها الخدمة العسكرية الاجبارية . ان لدينا في الحقيقة دليل ساطع . ان الانتخابات التي اقضى اجراؤها في العراق في بدأ هذه السنة لم يسن اجراؤها لان عدد الناخبين الذين سجلوا في الدفاتر جعل للعراق (وفي ضمنه المنطقة المنازع فيها) ١٠ ملايين عوضا عن ٣ ملايين تقريبا . والسبب في ذلك هو ان الشيوخ اخذوا بالغبون في تزويد عدد افراد عشائهم ليزيدوا بذلك نفوذهم السياسي . وقد طلبنا الاطلاع على دفاتر النفوس فاجبتنا على ذلك انه يظهر ان التخمينات الاصلية المتخذة في المحلات او في الوحدات الادارية الصغيرة لم تكن مخفوفة وعليه لم يكن في الامكان تقديمها الى اللجنة . ونحن انما اطلعنا على دفاتر طاووق

ووجه جمال بالذات ونفس المحل اما دفاتر طاووق فقد كانت محفوظة الى اليوم بصورة جيدة . واما دفاتر جمجمال . التي جمعت اخيرا انطوت على القوائم المختصة بالمنتخبين . ولم يرد في اي من السجلات معلومات تختص بالذكر من السكان . وعليه يتعسر نوعا تكوين فكرة قطعية حول مبلغ صحة احصائيات النفوس هذه ومع ذلك ففي وسعنا ان نسلم بان الاحصائيات الاخيرة اقرب الى الصحة اذ لم تحصى نفوس المثل المختصة في كل المنطقة الا اخيرا .

ان تخمينات سنة ١٩١٩ انما اجريت بنفس الطريقة التي اجري بسوجبها احصاء النفوس التركي المختصة بالاديان . وان الارقام الخاصة بالالوية الاخرى استخرجت من احصاء سنة ١٩١٩ واستعيض عن الاديان بـ « القوميات » وذلك بمقتضى قاعدة اخرى بها ان تعد عرقية . وفيما يلي جدول يبين وجه المقايسة :-

السنة	الشيعة	الديانات الاخرى	العرب	الترك	المكرد	المجموع	المسيحيون	اليهود	المجموع
اريل									
١٩١٩	٩٦١٠٠	١٠٠٠	—	—	—	٩٧١٠٠	٤١٠٠	٤٨٠٠	١٠٦٠٠٠
١٩٢١	—	—	٥١٠٠	١٥٠٠٠	٧٧٠٠٠	٩٧١٠٠	٤١٠٠	٤٨٠٠	١٠٦٠٠٠
كر كوك									
١٩١٩	٨٥٠٠٠	٥٠٠٠	—	—	—	٩٠٠٠٠	٦٠٠	١٤٠٠	٩٢٠٠٠
١٩٢١	—	—	١٠٠٠٠	٣٥٠٠٠	٧٥٠٠٠	٩٠٠٠٠	٦٠٠	١٤٠٠	٩٢٠٠٠
السليمانية									
١٩١٩	١٥٣٩٠٠	—	—	—	—	١٥٣٩٠٠	١٠٠	١٠٠٠	١٥٥٠٠٠
١٩٢١	—	—	—	١٠٠٠	١٥٢٩٠٠	١٥٣٩٠٠	١٠٠	١٠٠٠	١٥٥٠٠٠

ويتضح ان العدد التقريبي للسنة مع الشيعة ومن هم من الاديان الاخرى الذي احصى في سنة ١٩١٩ يعادل بالتسام عدد العرب مع الاثراك والاكرد الذي احصى في سنة ١٩٢١ . وعليه فان الاحصائيات المنظمة في سنة ١٩٢١ لا يمكن اتخاذها اساسا يستند اليه في احصاء العدد النسبي لمختلف العناصر المقيمين في المنطقة المتنازع عليها . وكذلك الامر في احصاء النفوس التركي الذي جاء فيه ان العشائر **الرحل تولف اكثر من ربع عدد السكان التقريبي دون التمييز بين العرب والاكرد . ولامشاحة** في ان فائدة الاحصاءات التي قدمها الفريقان في مؤتمر لوزان تستلزم المناقشة . وعليه فان كافة البراهين المستندة الى هذه الاعداد تستوجب مناقشة مماثلة لما ذكر . ولم تكن الاستنتاجات التي اجريت في جهة الترك مستندة الى اساس يوثق به اذ عند جريان المذاكرات حول الموضوع اعتبر الوفد التركي النسبة المئوية الخاصة بعدد السكان المتوطنين في اجراء المقايسة بين العناصر فاعترض على ذلك في المذكرات البريطانية اعتراضا صائبا . فقد ذكرت الحكومة التركية مثلا ان ثمة ٤٣٠٠٠ من العرب يقابلهم ١٤٦٩٦٠ من الاثراك بينما - ان اكثرية العشائر الرحل عرب ولا يوجد من الاثراك رحل - والحقيقية هي انه يجب ان يكون عدد القومين بمقتضى الاحصاءات التركية متساويا تساويا حقيقيا .

ولما انعمنا النظر في الاعتراض الذي رفعته الحكومة البريطانية استغربنا ما جاء في التقويم (السالنامة) الرسمي الخاص بولاية الموصل لسنة ١٣٣٥ هجرية (١٩١٧) حيث ورد ان في لواء (سنجق) الموصل ١٩٣٨٤٨ من المذكور بينما نصت المذكرات التي عرضت في لوزان على ذكر ٢١٦٠٠٠ من السكان . وقصارى القول ان من بين جميع احصاءات النفوس الاحصاء الذي اجرته السلطات العراقية فانه

ربما كان أقربها الى الصحة مع ان قيمة هذه المعلومات التمهيدية (المقدمات) نسيبة ليس الا . ويجب ان تقاس هذه المعلومات نفسها بالاعداد السابقة جمعا .

(التفاصيل المتعلقة بالاحصائيات الواردة في المذكرات)

قدمت كل حكومة بعض البراهين الخاصة لتثبت بها بطلان احصائيات الحكومة الاخرى وقد اورد كل منهم الاحصائيات التي نشرت قبلا . اما الحكومة البريطانية فانها اشارت الى التقارير التركية السنوية الخاصة بلواء الموصل على ان الحكومة التركية كثيرا ما رجعت الاحصائيات المنصوص عليها في المجلد ١٦٦ (ما بين النهرين) من معجم وزارة الخارجية ولقد بذلنا الجهد لان نجتمع الملاحظات الخاصة بهذا الموضوع والمتفرقة في مختلف المذكرات . ونريد فحص كل قضية على حدة فحفا مسهبا . ان لهذه النقاط اهمية فعلية احيانا كما انها لاتساعد في بعض الاوقات الاعلى توفير البراهين فيم يخص صحة المعلومات التمهيدية او بطلانها .

ان الحكومة البريطانية توصلنا لاثبات بطلان الاحصائيات التي قدمتها الحكومة التركية في لوزان الفتت انظار المجلس الى ماجاء في احصاءات التركية من ذكر ٧٠٠٠ من العرب و ٣٢٩٠٠ من الاتراك في لواء السليمانية على ان الحكومة البريطانية افادت انه لا يوجد عرب ولا اترك في جميع انحاء اللواء المذكور . فاجابت الحكومة التركية عن سؤا لنا ان العرب في لواء السليمانية يتتمون الى عشيرة طي وانهم يشتغلون في تربية الماشية في جوار ملتقى نجر وديالى فقالت الحكومة التركية ان السبب في عدم وجود هؤلاء العرب في تلك المنطقة يعزى الى عودتهم الى اصل العشيرة النازلة في نصيين - ماردين وكان على الحكومة التركية ان تحقق ادعائها الاخير لان عشيرة طي النازلة في نصيين هي داخل البلاد التركية كما ايده لنا رؤساء ذلك الفريق من عشيرة طي النازلة بالقرب من القوير وعلاوة على ذلك فليس لهؤلاء الرؤساء علم باى قسم من العشيرة النازلة في منطقة السليمانية . وعند مكث البعثة في السليمانية طلبنا في الكتاب المؤرخ ٢٨ شباط الموجه الى المساعد التركي ان يظهر لنا العرب الساكنين في لواء السليمانية . فاجاب المساعد التركي بان تلك المعلومات يظهر انها لم تكن صحيحة ولما راجعنا تقويم الولاية الرسمي لعنا نجد المصدر الذي اشتقت منه الحكومة افادتها فوجدنا ان ذكر المصدر المذكور في هذه القضية لم يكن صحيحا . ولقد قرأنا في الصفحة ٢٨٥ من تقويم ١٣٣٠ (١٩١٢) ان اهالي لواء السليمانية كلهم اكراد الا طائفة صغيرة من العرب معروفة باسم الشميران وليست بطي وقليل من اليهود والنصارى . ولما راجعنا خارطة المساحة الهندية المرقمة ٥٠٢ سليمانية وجدنا اسم هذه العشيرة مدونا تحت اسم (ديالى) بالقرب من (شيخ ميدان) الكائن في لواء السليمانية الا انها خارج المنطقة التي تطالب بها الحكومة التركية . كما انه لا يوجد في السليمانية اكثر من شخص او شخصين من الاتراك . ولقد استجوبنا زعماء هذه المدينة فصدق كافة رؤساء عشائر اللواء تقريبا ان سكان اللواء (السنجق) عرب .

(٣) ترك اشارى شبيه التابعة لشيخان من ناحية الموصل

الفتت الحكومة البريطانية انظارنا الى قضية اخرى فيما يخص اهالي ناحية شيخان و اشارى شبيه والموصل .

تقول الحكومة التركية ان هاتين الناحيتين تشتمل على ٧٧ محلا ومعظم سكانها اترك فانكرت الحكومة البريطانية هذا التصريح واقادت ان ناحية شيخان تشتمل على ٤٢ قرية منها ٢٣ قرية يزيديية و ١١ قرية عربية و ٦ قرى عربية و يزيديية و قريتين كرديتين .

ان اشارى شبيه تشتمل على ٧٣ قرية معظمها كرديية . وان ثمة ٢٠ قرية مهجورة وعدة قرى يسكنها مهاجرو الانوريين . وتشتمل ناحية الموصل على ٢٩ قرية منها ١٠ قرى عربية و ٨ قرى مختلطة من العرب والتركماني و ٤ قرى خليطة من العرب والجبك و ٧ قرى مهجورة .

ولقد لاحظنا ان في ناحية شيخان نحو ٢٠٠ من العرب وليس ثمة اترك . ولم يكن في وسعنا ان نرور تلك الناحية بانفسنا الا ان المساعد التركي قد ذكر الينا بكتاب رسمي ان الناحية المذكورة غير آهلة بالاتراك وقد زرنا ناحية اشارى شبيه وقدردنا ان الاكراد في هذه المنطقة يبلغون ٠/٠٩٠ من مجموع السكان البالغ عددهم نحو (٢٠٠٠) وعلاوة على ذلك فان هناك ٢٠٠ الى ٢٥٠ مسيحي اما بخصوص ناحية الموصل فيظهر ان عدد الاتراك والسكان الاتراك اصلا يزيد على العدد المدرج

في المذكرات البريطانية الا انه لا يؤولف اغلبية السكان كما صرح به الاتراك .  
 وذكرت الحكومة التركية اسماء القرى التركية الاصل . وان هذه الاسماء لا تبرهن على تركية  
 سكان هذه القرى اصلا ولا يقال عنها انها تركية . وان هذه الاسماء وحدها لا تكون برهاناً .  
 وقد اوردت الحكومة البريطانية ذكر الصفحة ١٨٧ من التقييم الرسمي التركي لسنة ١٣٣٠  
 (١٩١٢) حيث جاء ان القسم الغربي من (ولاية) كاسا هو الموصل وكله أهل بالعرب الاقليل من الاكراد  
 وان القسم الشرقي اهل بالعرب والاتراك والاكرد والكلدان واليزيدية وكل منهم يتكلم بلغة قومه  
 واللغة العربية . وذلك انباتا لبطان المعلومات التمهيدية التي قدمها الاتراك وتناقضها .  
 وجاء في قائمة النواحي ذكر شيخان ومعها ٦٨ قرية وشارى شبيه ومعها ٧٨ قرية ولقد حققنا ذلك  
 وثبت صحته .

### (٣) ترك تلعفر

تعلق الحكومة التركية اهمية كبرى على مدينة تلعفر وتقول ان كل سكانها اتراك ويبلغ عددهم  
 ١٠٠٠٠ وتفيد الحكومة البريطانية انه لا يوجد في ناحية تلعفر بما في ذلك المدينة سوى ٥٥٠٠ تركي  
 وكلهم يتكلمون بالعربية .

وقد تحققتنا ان كثيرا من سكان البلدة يتكلمون بالعربية .  
 ويدعي الزعماء من سكان المدن بكونهم تركا لبعض الاشخاص فانهم صرحوا بانهم من الاصل  
 التركي ولكنهم الان عرب ونظن انه لم يسلم تصريح هؤلاء الاشخاص من التأثير الخارجي .

### (٣) الاحصائيات السابقة

(١) الاحصائيات الواردة في معجم وزارة الخارجية .  
 الفتى الحكومة التركية انظارنا الى المعجم المرقم ٦٣ (ما بين النهرين) الذي نشرته وزارة  
 الخارجية في سنة ١٩٢٠ واقتبست من الاحصائيات الواردة في الصفحة ٨ من هذا المعجم الاعداد الآتية  
 بخصوص سكان ما بين النهرين :-

٣٨٠٠٠٠	الكرد
١١٠٠٠٠	الترك والتركان
٦٠٠٠٠	الآ توريون
٢١٠٠٠	اليزيد
١٠٠٠٠	الجباياك

واضافت الحكومة التركية الى ذلك قائمة ان السكان الاتراك بمقتضى ماجاء في ذلك المعجم  
 مجتمعون في شرقي الموصل وتلعفر وفي المدن الكائنة على طريق اربيل وكفري . ان الجباياك البالغ  
 عددهم ١٠٠٠٠٠ يجب عددهم مع الاتراك والتركان . كما صرحت به الحكومة التركية لانهم اتراك .  
 وبذلك يكون المجموع في المنطقة المتنازع عليها كما جاء في المعجم البريطاني ١٢٠٠٠٠٠ والاخرى  
 نحو ١٢٠٠٠٠٠ لان عدة الاف من الاتراك يسكنون بغداد . ولذلك فقد جاء في معجم وزارة الخارجية  
 ان ١٢٠٠٠٠٠ من الاتراك يسكنون المنطقة المتنازع عليها على ان الاحصائيات المقدمة في لوزان لم يرد  
 فيها اكثر من ٥٦٠٠٠٠ وعندما سألت الحكومة البريطانية عن هذه النقطة اوضحت ان المعجم المذكور  
 يبحث عن منطقة اكبر بكثير من ولاية الموصل السابقة وبغداد والبصرة كما ثبت ذلك في تعريف نص  
 (ما بين النهرين) الوارد في الفقرة الاولى من المعجم وكذلك من احصائيات مجموع السكان الذين  
 فيما بينهم الاجناس الاتي ذكرهم ماعدا الاجناس الاخرى والاعداد التي ذكرتها الحكومة التركية :-

١٤٥٠٠٠٠	العرب
٧٠٠٠٠	الفرس
٦٠٠٠٠	اليهود
٥٧٠٠٠	الارمن
٨٠٠٠	الشركس
٢٠٠٠	النصائبة
١٠٠٠٠	الاجناس الاخرى



وتبين من ذكر اعداد الارمن والشركس خصوصا ان حدود المنطقة تمتد كثيرا نحو الشمال الغربي والشمال  
ان البرهان الذي اوردته بريطانيا ضد ذلك محق رغما عن ان حدود المنطقة لم تعين في المعجم  
تعيينا مضبوطا . ان التعريف المنصوص عليه في الفقرة الاولى مبهم جدا ولكنه يتبين من قائمة المدن  
المنطق ديار بكر وماردين وحتى اورفه داخله في ذلك . ولذلك فليس من الممكن تدقيق الاعداد  
حتى ولو اجري احصاء نفوس متقن . وعلى كل حال فانها تنطبق على منطقة اعظم من المنطقة  
المتنازع عليها تقريبا .

(٢) الاحصائيات المنصوص عليها في السالنامة الرسمية لولاية الموصل .  
ان الحكومة البريطانية اوردت في السالنامة الرسمية لولاية الموصل لسنة ١٣٣٠ (١٩١٢) برهانا  
لايات عروية البلاد وعدم تركيتها . وقد دققنا هذه المراجع فوجدناها صحيحة وكان قسم منها غير  
مقبس من تقويم سنة ١٣٣٠ (١٩١٢) وانما كان مقتبسا من تقويم ١٣٢٤ (١٩٠٦) .  
انا مارجع البحث عن هذه المعلومات التمهيدية المهمة والاستدلالات التي استتجتها الحكومة  
البريطانية منها .

### تقسيم الاجناس بحسب المناطق

#### (١) الخرائط الجبلية (الاثنوكرافيه)

قدمت الحكومة البريطانية الى مجلس عصبة الامم بصدد المذكرة المؤرخة في ١٤ آب سنة  
١٩٢٤ خريطة تتعلق بجنسية السكان وقد نظمت خصيصا لمساعدته قراءة المذكرة (خارطة رقم ٤) وان هذه  
الخارطة نظمت بمقتضى القاعدة القديمة المتبعة في تلوين سطوح الارض اعني عدم اعتبار كثرة  
السكان . وتبين هذه الخارطة المناطق على اختلافها بالوان متنوعة حسب اختلاف اغلبية السكان  
القائمين في تلك المنطق المتنازع عليها والاماكن المحيطة بها مباشرة ولم تلون المناطق المختلطة  
وتقطع الخارطة على طول دجلة قطعة عريضة بيضاء وقد وجدنا ان الضرورة تمس الى توجيه سؤا  
الى الحكومة البريطانية عن القواعد التي استتت اليها في تنظيم تلك الخارطة اي عما اذا كان قد  
استعمل التدوين وحده في الاماكن التي اغلبتها ١٠٠٪ او طبق المبدأ الذي استتب في مؤتمر  
الصلح اعني عدم الالتفات الى الاقليات التي تدنو عن ٢٠٪ او كانوا قد نظموا الخارطة على مبدأ  
آخر . ولقد استفسرنا ايضا عما اذا كان العرب الرحل قد ادخلوا فيها لانا نعلم ان عشيرة شمر تقضي  
معظم الشتاء خارج المنطقة المتنازع عليها واستفسرنا لنفس السبب عن المدة من السنة التي اشارة  
اليها (المعلومات التمهيدية) فاجابت الحكومة البريطانية ان الالوان رمز عن مختلف الاجناس  
(العناصر) ويرمز بها عن العناصر التي تخصها ويشمل ذلك العشائر الرحل التي تقطن المنطقة معظم  
السنة والتي نوأف ٨٠ في المئة او اكثر من السكان . اما العناصر التي لاتوأف بالمائة ثمانين فقد  
تركت اماكنها خالية (بيضاء) .

ان العرب الرحل القاطنين على الضفة اليمنى من دجلة قد ادخلوا في تلك الاعداد وقد اضافت  
الحكومة البريطانية قائلة بانها لم تنظم خريطة لاي قسم خاص من اقسام السنة .  
ان تقلات العرب الرحل لم توأشر على النسبة المئوية من سكان هذه المناطق وقد لاحظت  
الحكومة البريطانية ايضا ان هجرة بعض العشائر الكردية الرحلة قد اثر تأثيرا طفيفا على النسبة  
المئوية لسكان بعض المناطق الآهلة بما ينيف على ٨٠ بالمئة من اليزيدية المتوطنين وبما ان  
الحكومة التركية لم تقدم في ذلك الوقت ايا من الخرائط الخاصة بالاجناس فقد رأينا من الضروري  
ان نطلب اليها ابداء آرائها فيما يخص المعلومات التمهيدية الواردة في الخريطة التي قدمتها  
حكومة بريطانيا فافادت الحكومة التركية بجوابها ان الخريطة التي قدمتها الحكومة البريطانية  
نظمت بصورة توافق العرب وتقلل من اهمية العنصر الكردي . واكثر من ذلك كان تنظيمها ابتغاء  
تقيص عدد العنصر التركي الى ما لا يعد شيئا . اما بخصوص البقعة الموعر عليها في الخارطة  
البريطانية باللون الابيض فقد اوضحت الحكومة التركية ان البقعة النقاط الصغرى السوداء المنتشرة  
في كافة القطعة يرمز بها عن ١٤٦٠٠٠ نسمة من الاتراك وان هذه البقاع كانت صغيرة جدا ومراكز  
تركية مهمة كطوز خورماتو وطاووق وقره تبه وتازه خورماتي وكلها لم تذكر في الخريطة باللون  
التركي مع كونها قد اشير اليها في المذكرات البريطانية بانها آهلة بالاتراك فلو اصلح هذا السهو

وصبغت المناطق الشمالية الاخرى الآهلة بالأتراك (كما يتبين من اسماء القرى) بالصبغة الخاصة  
 لتبين ان القطع البيضاء المدعوة كردية-عربية أهلة بالأتراك كلها. ان هؤلاء الأتراك الذين توطنوا  
 هناك منذ اجيال يوءلفون جمعا كبيرا. وازافت الحكومة التركية قائمة بان هؤلاء الأتراك هم المنتجون  
 الاصليون في هذه المنطقة التي تزرع فيها الحبوب وان الأكراد والعرب يأتون بمواشيهم الى هناك  
 ابتغاء استبدالها بحبوب تركية وقد ربطت الحكومة التركية خارطة لانيات هذه الوجهة وقدم الأتراك  
 عند ارسالهم الجواب خريطة نشرتها الجمعية الجغرافية الملكية في لندن (خارطة رقم ٥) وتختلف  
 هذه الخريطة في نقاط مختلفة عن الخريطة التي قدمتها الحكومة البريطانية وقد استلقت الحكومة  
 التركية الانظار خصيصا الى انه قد استعمل نفس اللون في خارطة الجمعية الجغرافية الملكية بخصوص  
 الكرد واليزيدية على انه قد رمز عنهم في الخارطة التي قدمتها الحكومة البريطانية بلون خاص. ان  
 هذه قضية ثانية وسرجع اليها بعدئذ اما الاختلافات الأخرى بين الخارطتين فانها اكثر اهمية. وانه  
 ابتغاء اجراء المقايسة بين هذه الاختلافات فقد جعلنا القسم من الخارطتين اللتين نصنا على المنطقة  
 المتنازع عليها على مقياس واحد واستعملنا نفس اللون لكل جنس في كل من الخارطتين  
 المذكورتين وفي الطبع لم نغير باى حال من الاحوال شيئا في الخارطتين الا انه قد وجدنا من الضروري  
 استبدال القطعة البيضاء التي يرمز فيها عن خليط من الكرد والعرب بقعة خضراء وصفراء اعني بهما الوان  
 هذين العنصرين لانا وجدنا انه يرمز باللون الابيض الموجود في موضع آخر من الخريطة عن المناطق  
 غير الآهلة وذلك مما يؤدي الى الارتباك. ان كلتا الخارطتين اللتين قدمتهما الحكومتان نظمتا على  
 الاصول القديمة المتبعة في تلوين سطوح الارض وذلك مما يوجب الايهام فمثلا ان سكان مدينة الموصل  
 وناحيتها ابايع عددهم ١٠٢٠٠٠ يرمز عنهم بقعة ملونة مساحتها ١٤٠ و ١٠٠٠٠٠٠٠ مليمتر مربع على ان ٢٤٠٠٠  
 الى ٢٥٠٠٠ نسمة من المتوطنين ويرمز عن كل العرب الرحل النازلين في جنوب خط سنجار  
 وتلعفر بقعة ملونة مساحتها ٦٠٠ و ١٧ مليمتر مربعاً ولذلك وجدنا من الضروري تنظيم خارطة ثالثة  
 مستندة الى قاعدة تبيين كثرة السكان وتقسيم الاجناس (خارطة رقم ٦).

ان ايضاح هذه القاعدة من الجهة الفنية المصطلحة انما درج في نفس الخارطة. وعند مقايسة  
 هذه الخريطة مع الخريطة الطبوغرافية المفصلة (٢٥٠٠٠٠:١) يتضح ان البقع الملونة الواردة  
 في الخارطة تطابق المناطق الآهلة. وان الجبال والصحاري والمناطق المزدهمة بالسكان تبقى بيضاء  
 ويرمز عن كل مئة نفس من السكان بلون مساحته مليمتر مربع ولم يكن هذا السبب الوحيد ومع ذلك  
 فتم تعلم ضرورة تنظيم خارطة ثالثة جديدة.

ان التقييدات التي وجهت على الاحصائيات التي قدمت الى مؤتمر لوزان والى عصبة الامم تؤيد  
 كون الخرائط تطابق هذه الاحصائيات فانها لو نظمت على اكثر من طريقة علمية لما امكن ان يرمز بها  
 حتى ولا عن الوضعية الحقيقية التقريبية وبما اننا لم نحصل على الوسائل اللازمة لتنظيم احصاء نفوس  
 جديدة فعليه قد نظمنا هذه الخريطة استنادا الى المعلومات التمهيدية الخاصة باحصاء النفوس الاخير  
 الذي قامت به السلطات العراقية ذلك الاحصاء الذي هو اقرب الى الصحة كما ذكرناه سابقا.

#### (٢) خريطة تبين كثافة السكان

ان خرائط الاجناس التي قدمت لتبين بوضوح تام كيفية توزيع سكان المنطقة المنازع فيها  
 في جميع انحاءها وكذلك وجدنا من الضروري تنظيم خارطة تبين كثافة السكان (الخريطة ٧) (ولو كنا  
 نعدا لانفسنا) وقد اضطررنا طبعا الى تنظيم هذه الخريطة لمنطقة كبيرة تحيط بالمنطقة المنازع  
 فيها. ان الخريطة المربوطة بهذا التقرير لا يمكن عددا متفنة كل الاتقان مطلقا لان المعلومات التي  
 حصلنا عليها من مختلف المصادر لم تكن ذات قيمة متساوية. ان المعلومات التمهيدية الخاصة بالمنطقة  
 المتنازع عليها ربما كانت اصح المعلومات ولقد سبق فاشرنا الى مبلغ صحة هذه الاحصائيات التي استندت  
 عليها هذه المعلومات. وفيما يخص مملكة العراق فقد تفضلت الحكومة باعطائها ايانا خارطة تقريبية  
 تختص بحدود النواحي وقائمة تحتوي على مناطق النواحي بمقياس مليمتر مربع مع ذكر عدد  
 سكانها.

وانا مكلفون بان نبدي ملاحظة عن ذلك وهي انه جاء في المعلومات التمهيدية الخاصة بالمساحات  
 غلطات جلية بل غلطات عظيمة جدا مما اعجزنا عن استعمال القائمة ولكننا فسنا مساحة النواحي في

الخارطة التي لدينا وطبعاً ان هذه القاعدة لمن احدى بواعث الخطأ اما بخصوص المنطقة السورية الافرنسية المجاوره فقد اعطانا قائد تلك المنطقة المعلومات التمهيديه اللازمة اما بخصوص مناطق الجمهورية التركية المدرجة في الخارطة فقد حصلنا على معلومات من الحكومة التركية بواسطة المساعد التركي . ومن هذه المعلومات خارطة تقريبية بخصوص حدود كازاس وقائمة فيما يخص عدد السكان ولم يكن في وسعنا الحصول على خارطة تبين حدود النواحي ولم نسع لان نحصل من ايران على معلومات تشابه ذلك بخصوص المناطق الايرانية المتاخمة والكائنة فيما وراء الجبال .

(فحص بعض الاسئلة المختصة بتوزيع السكان)

ولم يوضع في هذه الخارطات توزيع السكان بحسب المناطق ولكنه قد توقش بذلك في المذاكرات منافشة طويلة .

#### (١) مساحة المنطقة العربية

ان مساحة المنطقة العربية لمن احدى الاسئلة الرئيسية التي عرضت . وقد كانت الحكومة البريطانية تدعي ان الضفة اليمنى من دجلة برمتها (ماعدا يزيدية سنجار وما يجاورها ومدينة تلغفر التركية وما يجاورها وولاية الموصل) والضفة اليسرى من دجلة الى طريق اربيل - كركوك - كفري - وكذلك المنطقة الشمالية لغاية التلال كلها عربية . ان البرهان الذي اوردته تركيا والذي عرضه اكثر من مرة هو ان سكان الولاية العرب منحسرون في المنطقة الكائنة داخل زاوية مشكلة من الضفة اليمنى من دجلة وخط كياره - سنجار ماعدا قطعة ضيقة من الارض من فائده الى كركوك على الضفة اليمنى . وازافت الحكومة التركية قائلة ان هذه المنطقة مع اتساعها ليست أهلة بالسكان وسعيد البحث بعدئذ عن قضية مدينة الموصل .

اما بخصوص السؤال الاخر فان الحقيقة تتردد بين الزعمين .

وتبين من خارطتنا المختصة بالاجناس البشرية ان الحكومة البريطانية محقة في قولها ان معظم سكان الضفة اليمنى من دجلة عرب ماعدا يزيدية سنجار وترك تلغفر وبضعة آلاف من الكرد والنصارى الذين لم ينوه بذكرهم في الخريطة . ان السكان العرب ماعدا الذين هم في الموصل اطرافها اقل بكثير مما هو مبين في الخريطة وان في هذه المنطقة من السكان العرب بمقتضى الاحصائيات الاخيرة التي اجرتها حكومة العراق ٣٦٠١٠ و ١٦٣٧٤ من اليزيد و ٩٦٣٥ من الكرد و ٥٩٧٩ من الترك و ٤٤٧٧ من النصارى ومجموعهم ٧٢٧٤٥ وان مدينة الموصل تدخل في هذا الحساب وفي الضفة اليسرى فان العرب موجودون من منطقة الجبل الى شمال الموصل والى جنوب حد المنطقة المنازع فيها . وعليه فان الحكومة التركية مخطئة ولا يمكن للعرب الا في محل او محلين ان يصلوا الى طريق اربيل - كفري . وفي لواء اربيل فانهم في جوار ضفة النهر وان العناصر الكردية تستد من اربيل ومن طريق اربيل الى مايزيد على الاربعين كيلومتراً نحو دجلة . فعليه قد جاءت المذكرات البريطانية مبالغاً فيها .

#### (٢) عدد الترك وتوزيعهم

ان بين الحكومتين اختلاف في الرأي بخصوص السكان الاتراك وصغتهم وعددهم والنسبة المئوية التي تولف مجموع سكان المنطقة المتنازع عليها وسنبحث عن السؤال الاول اعني التفريق بين الاتراك والترکمان .

اما بخصوص العدد فان الحكومة التركية محقة في ادائها الملاحظة في انه لا يستدل من الخريطة التي قدمتها الحكومة البريطانية على فكرة تامة فيما يخص ذلك العدد اذ لم يذكر فيها العدد الصحيح للطوائف التركية وان الخريطة التقريبية التي قدمت الى البعثة في انقره كان مبالغاً فيها وكان قديين فيها ايضاً ان معظم سكان المنطقة الخصبه الكائنة في جنوب الموصل اتراك وهذا غير صحيح بالمره وقد صرحت المذكرات البريطانية بان السكان الاتراك او التركمان يولفون  $\frac{1}{3}$  مجموع سكان الولاية وان هؤلاء الاتراك او التركمان اقل من السكان العرب حتى انهم اقل من سكان مدينة الموصل وحدها . ولقد سبق فابدينا فكرنا عن الاحصائيات وسيوضح ان الاحصائيات الاخيرة تتطوي على عدد من الترك اقل من ذلك وقد لاحظنا ايضاً ان الاشخاص الذين يعتبرون الان انفسهم عرباً يعترفون باصلهم التركي اضعف الى ذلك الصعوبة في وضع تقدير بالجنسيات في منطقة خليط سكانها لاسيما

في المناطق التي تشابه وادي دجلة ومدينة الموصل وجوارها حيث تكثر هجرة الاجناس المختلفة ويزداد اختلاطهم كما وان ازدواج الاشخاص الذينهم من دين واحد ومن قوميه مختلفه امر يتدرج وفعوه ويمكن في بعض الاحيان ان يطالب شخص ما بالتابعة التي يختارها وله مبرر في ذلك وتساعدته الفرص على اختياره لاسيما اذا لم يكن الشعور القومي قويا . ان اختلاف الاديان في الشرق يعد دائما العامل القطعي الاكبر واما الشعور القومي فلا يمكن رواجه رواجاً عظيماً كما عليه الامر في اوروبا . وفي حقيقة الامر لم نجده كذلك اما النفوذ السياسي فللمشاحة في انه في مدينة الموصل وجوارها العامل الاقوى وقد الفتت الحكومة البريطانية في مذكراتها الانظار الى ان كثيرا من الاشخاص ادعوا خلال الدور التركي بكونهم اتراكا حيث ان ذلك من منافعهم . ان هذا البرهان لا يمكن دحضه ولكننا نظن انه يمكن تطبيقه في الوقت الحاضر على وضعية حكومة العراق وفي لوزان قدمت اعداد تبين وجه القياس في احصائيات عام ١٩٢١ وقد ذكر فيه ان عدد الترك ٦٥٨٩٥ وان الاعداد الواردة في احصائيات سنة ١٩٢٢ - ١٩٢٤ والمقدمة الى البعثة في محلها وقدره ٣٨٦٥٢ مما يويد هذه الوجهة .

### (٢) تركية كركوك والمدن الاخرى الكائنة على الطريق العام .

الفتت الحكومة التركية نظرا خاصا الى اهمية مدن كركوك واربيل التركية والمدن الاخرى الصغرى الكائنة على السكة العامة الى الجنوب ووضحت ان الحكومة البريطانية نفسها اعترفت بتركية هذه المدن وذلك بنشرها هناك بيانات باللغة التركية واجابت الحكومة البريطانية عن ذلك انه . ان البيانات كانت منذ ١٩١٩ تنشر كلها باللغة العربية وازافت على ذلك قائلة ان بعض البيانات ولربما كانت البيانات الاولى تنشر باللغة التركية ان كانت معنونة للموظفين الاتراك حتى لو كان الامر كذلك فانما جرى في كركوك واربيل ليس الا . وربما نشر في الموصل عدد من البيانات الاولى بالتركية من جراء الموظفين السابقين ولم يستطع احد المساعدين ان يرينا ايا من هذه البيانات . ولم تتمكن من ان تثبت بصورة قطعية ما اذا نشر اى من البيانات بالتركية ام لا وفيما يخص تركية هذه المدن فلم يكن في وسعنا ان ندقق النسبة المئوية من السكان الترك ولكننا اوضحنا في محل غير هذا عدم امكان شرح الحقائق بالارقام ومع ذلك فمن الظاهر ان اصل سكان هذه المدن الكائنة على ما هو معروف بالطريق العام هم اتراك ان الزعماء هم اتراك وقد لاحظنا في عدة من بيوتهم قبل استجوابهم انهم يتكلمون التركية مع افراد عائلاتهم حتى ان نصارى كركوك انفسهم يتكلمون مع بعضهم بالتركية وان بعض الامثلة تساعدنا اكثر من ذلك على شرح الحالة .

تنقسم مدينة اربيل الى سبع قصبات وقد واجهنا مختارى هذه القصبات ولما سئلناهم عن تابعيتهم اجاب خمسة منهم بانهم اتراك وافاد واحد بانه تركي كردي وافاد السابع بانه يهودي . ان لجريدة الوحيدة التي تصدر في كركوك مرتين في الاسبوع تحت مراقبة الحكومة تنشر باللغة التركية وان البيانات الرسمية تنشر باللغة التركية والعربية وان الحاكم السياسي البريطاني يعرف التركية ولكنه لا يتكلم بالعربية ولا الكردية . ان اللغة التركية يتكلم بها سكان الاماكن الواقعة على الطرق العامة وفي كافة الاماكن المهمة . ان مدينة التون كوبري الصغيرة تركية محضة وان اهالي طوز خورماتو ترك او تركمان ماعدا بعض العائلات اليهودية .

ونظرا الى افادة المختار ان ٣٥ عائلة من ٤٠٥ عائلات من سكان المدينة هم يهود وقد رنا ان ٧٥٪ من اهالي فوه تبة ترك تركمان وان ٢٢٪ / ٠ كرد وان ٣٪ / ٠ عرب . ان معظم سكان تازة خورماتلي وطاووق ترك اما سكان القرى المجاورة لهذه المدن فان الاتراك يولفون الاقلية الصغرى وان السكان الاكبر اكثر من الاتراك في المدن كما انهم يزيدون على العنصر العربي المتقلمين نحو دجلة وهمهم توسيع الزراعة .

### (٤) العشائر التركية

ان الحكومة التركية عند احصائها العشائر الرحل ذكرت الزنكة والبيات والذلف والطاطران واعتبرتهم من العشائر التركية الرحالة وسبحت في صدد العشائر الرحل عما اذا كانت هذه العشائر رحالة ام لا وهنا سنفحص قضية تابعيتهم . ان الجواب الذي وردنا من الحكومة البريطانية ينص على المعلومات الاتية بخصوص هذه العشائر

ان الزنكنة عشيرة كردية وقد ذكرت كذلك في التقرير التركي الرسمي السنوي لولاية الموصل لسنة ١٣٣٠ (١٩١٢) ويتردد على لسان الليات انهم من اصل عناصر بعض التركمان في خراسان ولكنه نظرا الى كثرة اختلاط الدم العربي بهم فانهم اصبحوا عربا خلصا في قوميتهم وطراز حياتهم وينص التقرير السنوي التركي الرسمي على انهم يتكلمون بالعربية والتركية وهم قاطنون في قضاء كفري الذي ينص التقرير السنوي ايضا على ان سكانه خليط من العرب والكرد وليس في ولاية الموصل من عشائر الطاطران .

ان الكاكيس هم من الاكراد وينتمون الى عائلة البرزنجي وهم عائلة الشيخ محمود وان لهم ديانة خاصة بهم وهي ربما تشابه ديانة الشباك الذين تعدهم الحكومة التركية تركيا ولكنهم يتكلمون بلغة تشابه اللغة الكردية ولربما قصدت الحكومة التركية بكلمة (دلفز) كلمة (دليوز) وهي عشيرة كردية تسكن بالقرب من كفري ولربما كان منشأها من (سنا) وتحققنا ان الزنكنة والدلفز (دليوز) هم من العنصر الكردي المحض وليس لهم تقاليد تتعلق بالاصل التركي ولم نستطع اكتشاف عشيرة الطاطران . اما بخصوص (الزنكنة) فان التقرير الرسمي السنوي لسنة ١٣٢٤ (١٩٠٦) ينص على انها تسكن ناحية (كيل) وان اهالي هذه الناحية اكراد خلص .

ان الليات هم خليط من العنصر العربي والتركي وانهم يقدر ان ٠/٠٦٥ منهم ترك و ٠/٠٣٥ عرب وانهم يتكلمون بصورة عامة بالتركية والعربية ويعيشون مختلطين في قراهم وانهم يتزاجون من بعضهم من دون تمييز بين العناصر ولذلك فان الاختلاف يكاد يزول ومع ذلك فان منهم من لا يزال يتكلم بلغة واحدة وقد وجدنا رئيسا يفهم التركية فقط وقد صرح الكاكيس انفسهم انهم من العنصر التركي واخبرتنا عشيرة (السارليس) التي تسكن على ضفتي القسم الاسفل من الزاب الكبير انها من نفس العنصر - (الكاكيس) ويدعوها الكرد (بسارليس) ولكنها تعتبر نفسها كاكيس وللسارليس كما لباقي الاشخاص الذين يعرفون امور البلاد دين ولغة خاصة بهم الانهم لا يعلنون بهما .

وصرحوا بانهم اسلام وفيما يخص لغتهم فقد قالو انهم يتكلمون بلغة القوم الذين يعيشون بين ظهرانيهم ولذلك فانهم يتكلمون الآن باللغة الكردية . وقد شاهدنا بينهم اشخاصا من نوع يشابهون (الحخين) ببهاتة لونهم ولكننا لم نرغب في استتاج شيء من اكتشافاتنا الظاهرية هذه . وعليه فلم نعر على عشيرة تركية رحالة كانت اومتوطنة وان الاتراك كما سبق وذكرناه يكثر عددهم في المدن ومن المؤكد انهم موجودون في المزارع الكائنة على طول الطريق العام وان معظم اصحابها من اشراف الاتراك ولكنه لا يمكن في الوقت الحاضر تقدير نسبتهم المئوية والبحث عن اصل السكان الذين ليس لهم تقاليد عملية . ان كرديتهم بالنظر الى قرب اتصال القومين في هذه المنطقة لمن الامور الطبيعية التي تتطور تطورا سريعا وقد سبق فذكرنا ان الاتراك الاشراف في المدن كثيرا ما يتزوجون بالنساء الكرديات وقد لاحظنا ايضا ان معظم خدمة هؤلاء الاشراف من الاكراد .

#### (٥) سكان الحدود الشمالية

عرضت الحكومتان اراء متناقضة فيما يخص اصل قومية سكان المنطقة الشمالية وهي المنطقة التي سألت عنها الحكومة البريطانية فيما يخص خط الحالة الراهنة الذي عين في مؤتمر بروكسل . وقد علفت الحكومة التركية اهمية على كون سكان الحدود الشمالية غير مختلفين في القومية واوردت دليلا لاثبات هذا التصريح خريطة الاجناس التي قدمتها حكومة بريطانية نفسها ان الحكومة البريطانية قد زودتنا باوصاف مسهبة تتعلق بالمنطقة الشمالية التي نوهنا عن جغرافيتها سابقا . اما بخصوص الاقسام الاربعة المنوه بها (راجع تحليل العوامل الجغرافية) فقد كان يسكن في القسم الاول اكراد ونصاري وانهم عدوا انفسهم من افراد عشيرة السندي وقد هجر قسم منهم هذه المنطقة قبل الحرب نتيجة الهجمات التي قام بها الكويان وظلوا خائفين حتى اثناء الحرب . اما عددهم في الوقت الحالي فلا يتجاوز المائة وخمسين نسمة منهم ٠/٠٥٠ نصاري ويعيشون تحت حماية الاكراد الجائرة وكان يسكن في القسم الثاني قبل الحرب النصاري الاثوريون . وانه نتيجة الحرب هجر الاثوريون هذه المنطقة وفروا . اما الآن فلا يوجد في تلك المنطقة الاثلاثة عشائر كردية صغيرة وان الحكومة البريطانية قدمت قائمة تحتوي على قرى النصاري (القسم ٢) كانت في هذه المنطقة عدة قرى مسيحية ولكنها هجرت خلال الحرب ويسكن هذه المنطقة اكراد من الدوسكي والهركي والكردي . (القسم ٤) وقد

هجرت هذه المنطقة وقدمت اليها الحكومة البريطانية قائمة باسماء العشائر الساكنة في منطقة حيكاري التي تطالب بها الحكومة البريطانية وذكرت فيها مساكن وعدد الاشخاص الذين يؤلفون العشيرة .

عدد الاشخاص	المنطقة التي تسكن فيها	اسم العشيرة
١٢٠٠٠	جنوب غرب بيت الشباب	كلي كوبان
٢٠٠٠	جنوب بيت الشباب	كركي
٢٥٠٠	منطقة جال	بيناة
١٥٠٠٠	شمال غربي العمادية	برواري بالا
٢٠٠٠	بين جولاماق وشمدينان	اورامارا
٢٠٠٠	» » »	توفي
١٥٠٠	غرب شمدينان	هركي
٨٠٠	شمال زيبار	دسكي
	جنوب شمدينان	كردي

ولم تدخل العشائر الرحل في هذه القائمة ولم نزر هذه المنطقة ماعدا زاحوا لانه يصعب الوصول اليها كما انه لم يكن من السهل تحقيق المعلومات التمهيديّة برفع الاسئلة لأن اسماء القرى المرسومة على الخرائط لا تطابق القرى المذكورة في القوائم . ومع ذلك فمن المؤكد ان سكان جانبي الحدود الشمالية المقترحة من قومية واحدة .

ان منطقة الاثوريين ولاسيما القسم الذي كان مكتنزا بالسكان اكتضاضا عظيما (جال والتيار الاسفل والتيار الاعلى والشكومة) تقطعها الحدود المقترحة . ان قضية تفسير قسم من السكان امر سياسي وسبحت عنه في محل آخر .

ان الاكراد الرحل معتادون على اجتياز الحدود وسنوه عن هجرتهم في الحال الحاضر . ويتنمي قسم من الاكراد المتوطنين الى نفس العشائر التي يتنمي اليها الرحل ويتنمي القسم الاخر الى العشائر المقاربة فلورا جمعنا خريطة الاجناس البشرية التي جاء فيها اسماء العشائر فيستضح لنا ان المنطقة في شمال الحدود وجنوبها ليست آهلة بالاكراد الخالص وانما باكراد يتنمي قسم منهم الى عشيرة واحدة او جماعة واحدة .

### (٢) صبغة مدينة الموصل

تجادل الفريقان في جميع المذكرات مجادلة شديدة فيما يخص الصبغة القومية التي عليها مدينة الموصل وتقول الحكومة التركية ان اللغات التركية والكردية والعربية يتكلم بها في الموصل اما السكان الذين يتكلمون الآن بالعربية والمعدودين من العرب فانهم اترك و كانوا من زمن طويل باتصال مع الاكراد والعرب وقد تعلموا ايضا هاتين اللغتين .

ان الحكومة التركية كررت في كل من مذكراتها هذه الافادة ثم اضافت الى ذلك قائمة ان اهالي الموصل لم يعدوا انفسهم عربا وانهم يشكلون قسما من اهالي العراق وقد صرحت الحكومة التركية في المذكرة التي قدمتها الى المجلس ان مدينة الموصل اكثر سكانها كرد وترك و اضافت الى ذلك قائمة ان اغلبية السكان من الاصل التركي وان كل واحد يعرف التركية فاجابت الحكومة البريطانية عن هذه التصريحات قائلة انه كان السياح يعرفون الموصل دائما بانها من المدن العربية الكبيرة ماعدا المعرفة الواسعة في ما يخص السكان التي استطاع الضباط البريطانيون الحصول عليها خلال السنوات الاخيرة فانها مدينة عربية بناها العرب ولم تضيع عربيتها خلال الاجيال التي حكمها فيها الاتراك وتقدر الحكومة البريطانية معدل سكان المدينة ماينيف على السبعين الفا (وبموجب الاحصاء الاخير بلغت نفوسها ٧٤٠٠٠) وتصرح الحكومة البريطانية ان هذا العدد اكثر من الاتراك الساكنين في جميع انحاء اللوية .

فاجابت الحكومة التركية عن بعض الاعتراضات التي رفعتها الحكومة البريطانية قائلة انه ان الحكومة البريطانية ان عزت استعمال اللغة التركية في الموصل الى كون اللغة التركية هي اللغة الرسمية - وهذه الافادة غير صحيحة ونسبت استعمال اللغة الكردية الى قرب القرى الكردية التي تعد الموصل سوقا لها فيمكن اتخاذ نفس الحجة لاثبات كيفية تعلم اترك الموصل اللغة العربية .

ونرغب ان نذكر ان فكرتنا الشخصية محدودة جدا فلاشك في ان مدينة الموصل عربية الصبغة ولكننا نضيف الى ذلك قائلين اننا لا يمكننا ان نعتبر صحة احصاء النفوس الاخير الذي اجرته حكومة العراق والذي يعد الموصل أهلة بـ ٧٤٠٠٠ عربي و ٢٠٠٠٠ مسيحي و ٤٠٠٠ يهودي ويستبان لاول وهلة انه لا يمكن ان نخلو من تركي واحد مدينة بقيت تحت حكم الاتراك مدة طويلة حيث عاش فيها عائلات الموظفين الاتراك والضباط وبقوا هناك واختلطوا مع الاهليين كما انه يجاورها عدد من قرى الاتراك او التركمان ومدينة صغيرة تركية وانا تأييداً لهذه الفكرة نورد هنا الفكرة التي ابداهها السياح القدماء المشهورين فان اولفر مثلاً زار الموصل في ١٨٠٩ وقت ان لم يكن لقضية القومية بحثاً وانه يقدر عدد سكان هذه المدينة كما يلي .

النصارى (النساطرة واليعاقبة)	٧٠٠٠	الى	٨٠٠٠
اليهود	١٠٠٠		
العرب	٢٥٠٠٠		
الكرد	١٥٠٠٠	الى	١٦٠٠٠
الترك	١٥٠٠٠	الى	١٦٠٠٠
اليزيدية	-----		

#### المجموع

ولم نجد في بيانات السياح الاخيرين احصائيات تامة ولقد وجدنا ان في الموصل عددا من الاشخاص الاتراك الاصل وهم يفهمون التركية الا ان تصريح الحكومة التركية بان كل فرد يفهم تلك اللغة لتصريح بعيد عن الحقيقة . ولم نسمع احداً قد تكلم باللغة التركية اثناء زيارتنا ولكنه نظرا الى الحركة السياسية التي - نشطت آنئذ لم يكن في وسعنا ان نحصل على فكرة صريحة وكان المساعد التركي يوسط ترجمانا في اكثر الاوقات . ولو كان في وسعنا ان نزيل النفور السياسي ونرفع كل الشكوك لكنه كان من المتعسر تعيين النسبة المئوية لمختلف القوميات في المدينة . وفي المدينة يكثر الزواج المختلط واما الميول والاختلاط فيها فهو اكثر من اى قسم من انحاء البلاد .

#### (٤) العشائر الرحل

ان قضية العشائر الرحل قد نوه بها في المذكرات التي جرت في لوزان وفي المذكرات التي قدمت الى عصبة الامم فيما يخص احصاء النفوس وكنا قد ذكرنا ذلك ومع ذلك فان البعثة وجدت من الضروري وضع تقدير عن عدد العشائر الرحل والاماكن التي يضيفون بها والتي يشتمون فيها والطرق التي يسرون منها وكيفية هجرتهم لانا قد علمنا ان عرب الصحراء الرحل وكرد الجبال الرحل يجتازون الحدود وان لبعضهم علائق وافارب لدي العشائر المتوطنة والنازلة في كلا جانبي الحدود ووجدنا ايضا من الضروري ان نتأكد مراكز التجارة التي تؤمها هؤلاء العشائر وعليه فقد استجوبت البعثة تلك الحكوميين عن كل من هذه النقاط وارسلت اليها الحكومة البريطانية جوابا مسهباً جدا حول تلك القضية بخذافيرها وزودتنا بمعلومات تتعلق بمختلف العشائر وانا نذكر ههنا خلاصة النقاط الجوهرية ان الاكراد الرحل يعدون الارض التي ينزلون فيها في الشتاء والتي يقضون فيها معظم السنة (نحو ثلثها) ووطنهم الدائم وان تنقلاتهم ليس الا لتحرري المراعي الخصبة والكثيرة خلال اشهر ايار وحزيران وتموز وآب .

وان الاكراد الرحل يسرون على طرق منتظمة وبذلك يختلفون عن الاكراد المتوطنين بكونهم يملكون وطن احدهما في السهول او في الوديان الكبرى الكائنة بين الجبال التي حيث يقون من ايلول الى نيسان والقسم الباقي على منحدرات الجبال ولا سيما الجبل المرتفع الذي يقضون فصل الصيف فيه . هذا وان الكثير من هذه القبائل التي لقت من الحكومة العراقية ماشجها على فلاحه الارض قد استقروا في محلاتهم الشتائية والبعض منهم ايضا عولوا على المكوث في هذه المحلات واخذوا يتعاون الاملاك ويشدون الفرى هناك . الا ان بعض القبائل لاتزال مواظبة على التنقل في اوقاتها المعلومة . ان القبائل التي تفضي موسم الشتاء في غرب الزاب الاكبر تلجاء غالبا في الصيف الى الجبال في الحدود التي قررتها الحكومة البريطانية . وبعضها تذهب الى ما وراء الحدود الى الاراضي التركية . اما القبائل التي تسكن شرق الزاب الاكبر في الشتاء فتذهب الى ايران . هذا وان اجتياز بعض القبائل الحدود المقررة ليس مما يدعو الى خلق المشاكل لتركيا اوللعراق ولا يخفى انه عند تعيين الحدود الفاصلة بين تركيا وايران جعل في الملحق مادة خاصة بتسوية المسائل التي تنشأ عن تنقل القبائل واليك نصها .-

« وغني عن البيان ان العشائر التركية التي اعتادت ان تفضي موسم الصيف في هذه الوديان عند منبع الغدير واللافين لها ان تهاجر على الاستفادة من تلك المراعي والتمتع بها كالسابق » . انه لما كان اكراد البادية يتبعون المسالك عينها في كل سنة في رواحهم وغدواهم تسهل المشاركة عليهم اكثر مما على القبائل العربية تلك القبائل التي لاتخيم في محل واحد في سنتين متواليين الا نادرا . لقد شاهدنا في قضية الحدود العراقية السورية ما يجعلنا ان نقدر كثرة النزاعات التي يحتمل ان تحدث من جراء تعيين الحدود في الصحاري العربية مهما كانت هذه الحدود واضحة . لذلك نرى ان خط الحدود الذي بثت فيه الحكومة التركية في الصحراء - وهي السيل التي تسلكها القبائل العربية في تنقلها - غير مطروق . اما الكرد فانما يسلكون بضعة طرق معروفة لذلك تسهل المشاركة عليها . ان الحكومة التركية يهملها في الدرجة القصوى الا ترى القبائل الكردية القاطنة في ولاية الموصل تغادر محلاتها في الجبال وتهبط الى سهول العراق او ان تراها تهجر المنطقة التركية الكردية المبنية في الخريطة المربوطة (خريطة الهيئة الجغرافية الملوكية) وتذهب الى المنطقة العربية الواقعة بعيدا في الجنوب .

ان الحكومة التركية - بعد ان ابنت معلوماتها فيما يتعلق بمراكز التجارة التي اعتادت العشائر باجمعها ان تقصدها - افادت بان جميع القبائل الكردية قد استقرت في محلات ثابتة الاقبائل الجاف والزركي والارثوش والحركي والهجان فهي قبائل متجولة بدرجة ما . اما القبائل العربية فبعكس ذلك اى انها لاتزال متجولة كما كانت في السابق .

ان كلتي الحكومتين زودتانا بالمعلومات الضافية عن المحلات التي تقصدها القبائل المتجولة شتاء وصيفا والطرق التي تسلكها في تنقلها . ولقد رأينا تسهيلات للامر ان نؤشر هذه المعلومات في خريطين متقابلين (خريطة ٨) وان نضيف اليها خريطة ثالثة نوضح فيها المعلومات التي استقينها من منابعها عوض الشروع بشرح مستفيض بيان عدد عديد من الاسماء التي يصعب في الغالب تحقيق كنهها في خرائط مخططة (خريطة ٨) . ونكتفي بان نقول ان الحكومة البريطانية قد ذكرت لنا القبائل الكردية الجواله الثانية : الشريهان والزيدك والكودان والارثوشي والمحمدان والسيدان والجرابي والزركي والكاشوري والهجان وكلها خاصة لمعاهدة ارثوشي . ثم الهركي والخيلاني والبران واليزدر والاكو والبولي والعسيري بلباس والجاف .

اما الحكومة التركية فقد ذكرت القبائل المتجولة الاتية :-

- (١) القبائل الكردية : الاثوشي والهجان والزرخي والحركي والجاف .
- (٢) القبائل العربية : شمر والعييد والكسيح .
- (٣) القبائل التركية : كاكي وزنكين ودليف وبيات وططرال .

انك لترى في الخرائط المربوطة ان المعلومات التي بيتها الحكومتان فيما يتعلق بمساكن القبائل والطرق التي تسلكها في تنقلها تختلف عن بعضها في تفصيلاتها اختلافاً بيناً كما انها تختلف ايضا عن المعلومات التي استقينها نحن انفسنا من منابعها على ان هذه الاختلافات مهما كانت جسيمة ليست



تعد من الاهمية في الدرجة القصوى لسبيين . فان كلنا يعلم بان الكراد المتجولين يجتازون الحدود الجبلية كما تقرر تعيينها مع حكومة ايران وكما تنوي الحكومة البريطانية الاتفاق على تعيينها مع تركية . اما السبب الثاني فلان عدد سكان البادية لا يذكر بالنسبة الى مجموع عدد السكان .  
الاخيرة - الى درجة اصبح فيه عدد كراد البادية لا يذكر بالنسبة الى مجموع عدد السكان .

تختلف اطوار اكراد البادية عن اطوار عرب الصحراء اختلافا شامعا . فان العرب يعتنون بتربية الخيول والجمال والاعنام ولا يفلحون الارض وهم يتنقلون في الصحراء كلما اختلف الطقس وتغيرت حالاته والطقس هناك يتبدل في المكان الواحد وفي المراعي ذاتها سنة بعد اخرى . فحياة العربي البدوي خاضعة كل الخضوع الى احكام الطبيعة وعليها يبني سير حياته وينظم امور معيشته الا انه لا يعلم ابداء الجهة التي سندفعه اليها الايام عند حلول الفصل (الموسم) الثاني فيحمل خيامه وجميع اثاثه معه .  
ان لكراد البادية محلات شتائية ومحلات صيفية ومراعي منظمة ولقبائل العرب ايضا مراتع وبارغير انها كائنة في مناطق بعيدة ولذلك لا تقصد بانتظام .

ان المذكرة البريطانية لم تصب كل الاصابة في بيانها كون الفرق الوحيد بين اكراد البادية واکراد الحضر فاصراً على ان اكراد الحضر بيتا واحدا ولا كراد البادية بيتين . انه اقبل كل شيء ليستحيل علينا ان نوضح بداوة الكردي توضيحا صريحا ينطبق على جميع القبائل في كل زمن من الازمان حيث ان ذلك من الامور التي تختلف باختلاف الاحوال الطبيعية ان هناك طموح تدريجي نحو حالة من الحضارة ارفى مما هي عليه الان . فبعض هذا الطموح ناشيء عن حكم السنة الطبيعية والبعض الاخر اصطناعي وهو الطموح الذي اولدته الحكومات بما تبديه من الترغيب والتشجيع .

معلوم ان الحكومة التركية بذلت جهدها في هذا السبيل وغرضها من ذلك اضعاف شأن التنظيمات القبائلية ليتسنى لها التسلط على الشعب وحكمة مباشرة اكثر من ذي قبل وكذلك توسيع نطاق الزراعة وقد حدثت الحكومة العراقية حدودها للدواعي السياسية عنها .

ان استقرار القبائل المتقلة في اماكن ثابتة جار على الصورة الآتية :-

يتباع البدويون الارض التي يخيمون عليها في الشتاء وكذلك الارض التي يسكنونها صيفا . هذا ومع ان البدو الحقيقيين اراضي معلومة يخيمون فيها بحيث يمكن اثبات بعضها في الخريطة - اي مع كونهم يقيمون دائما في منطقة واحدة لا يتعدونها في الغالب فان مراتعهم غالبا ما تكون مستأجرة فقط .  
واحيانا تكون الاراضي القائمة عليها هذه المراتع عائدة الى رئيس قبيلتهم هذا ونرى ان قسما من بعض القبائل قد تحضر منبعا بذلك سنة الشتاء والارتقاء بينما نرى القسم الاخر منها يقضي فصل الشتاء مع القسم المتحضر مع كونه لا يزال ناقيا على بداوته . وهناك قبائل قد تحضرت تماما واستوطنت محلات ثابتة . وهناك ايضا قسم من بعض القبائل سكنى المحلات الشتائية القديمة وقسم آخر من القبيلة عينها قطن المصايف القديمة . وكذلك يوجد طائفة اخرى من القبائل البدوية اعتادت ان ترعى الغنم العائد الى اخوانها المتحضرين وهذه الطائفة آخذة في التناقص شيئا فشيئا حتى تقل الى درجة لا تصبح ان ترعى معها نالفة البدوية لانها تصبح ولا فرق كبير بينها وبين جماعة من الرعاة الذين دايمهم رعاية الماشية فهو لاء الرعاة يقومون في بادئ الامر برعاية قطعان القبيلة ولكنهم مع توالي الايام يأخذون معهم ايضا اغنام القرويين الساكنين قرب المحلات الشتائية القديمة او المتفرقين في تلك الاراضي وبالتالي يسرحون باغنام الملاكي الكبار في المدن التي يمرون بها .

ان الكردي البدوي وان كان فعلا في حالة البداوة يختلف عن العربي البدوي فان البدوي في الجبال عليه ان يمهد طريقه في السبل الوعرة التي يختارها كما انه يتحتم عليه معرفة طريقه والمسالك المؤدية الى مسكنه في فصلي الشتاء والصيف حيث ان الجبال محفوفة بالمصاعب والمخاطر . وهو يصحب معه عند انتقاله اقل ما يستطيع نقله من الامتعة ذلك لانه يعود في كل سنة الى محله الشتائي عينه اما خيامه الثقيلة فانه يودعها امانة عند المتحضرين من اقرباءه او اصحاب من قبيلته او عند القرويين القاطنين في جواره . وهو في فصل الصيف انما يأخذ معه الخيام الخفيفة وحيانا لا تجد من يصحب معه خيمة سوى رئيس القبيلة فقط ولبعض القبائل محلات اجتماعية مركزية وهي عبارة عن قرى صغيرة واقعة في المحلات الشتائية والصيفية .

لقد تناقص عدد البدو تناقصا عظيما وذلك حاصل بطبيعة الحال نظرا لانصراف القبائل الى فكرة التحضر وسيزيد هذا الامر في موقف البدو صعوبة لاسيما اذا صادفت هذه الفكرة عضدا او تشجيعا هذا وحيشما كان للبدوي وراعي الماشية على مقربة من الاراضي الزراعية فهناك يكون النزاع المستمر نزاع قد يعسر اخماد جدوته في بعض الاحيان .

ان البدوي في سنين المحل يضطر الى ان يسرح بقطعانه الى اماكن بعيدة ويستعيض عن المراعي الجيدة بالمراعي الغزيرة بناتها . وهكذا هي الحال في المحلات الثابتة ايضا . فان الراعي هناك يقصد الاراضي المفلوجة حيث تنبت الزروع ولما كان المستحضرين مشمولين برعاية السلطة الادارية فان البدوين طبعاً هم الدين ينالهم الضنك .

على ان ذلك ليس بالباعث الوحيد الذي ادى الى تناقص عدد البدوين في الاراضي المتنازع فيها . فان الحرب العظمى قد جاءت وبالا على اكراد البادية القاطنين في شمال تلك الاراضي وفي المناطق المجاورة لها ولم ينج من شرها حتى القبائل المتحضرة الساكنة هناك .

ولا يخفى انه في اثناء الحرب عندما هبطت الجيوش الروسية الى جلامرك و نرفا و فراشي و حرقت اورامار و وصل خفرها الى حركي في واجهة عماديا نزل عدد عديد من الكرد لاسيما كراد شرافان والشيدا والمر كافار والشكاكي الى تلول دهورك وموصل و اربيل وسهولها من طريق زاخو وراوندوز . حدث ذلك في شتاء كان برده قارسا جدا . ولما لم يكن لديهم من الخيام الا النذر القليل فقد هلك منهم قوما كثيرا . وقيل ان ثلاثة ارباعهم هلكوا بسبب ما انتابهم من البرد والامراض ليس هم فقط بل ان قطعاتهم ايضا هلكت لفقدان المراعي والمروج . وقد اضاعوا في تلك الرحلة جميع ما كانوا قد اغتتموه من المسيحيين القاطنين في الجبال من الاسلاب وانك لتجد الان في الطرق الممتدة بين اربيل وراوندوز في ديراهيرير مقابر كبيرة واسعة .

وقد علمنا ايضا من جريدة الميزون لسنة ١٩١٩ ان جيوش الارمن الذين كانوا برفقة الروس في خريف ١٩١٦ قتلوا نحو من ٥٠٠٠ كردي بين رجال ونساء واطفال بالقائهم من فوق جبال مضيق راوندوز .

يتضح مما مر اسباب الفرق الكبير الكائن بين هذه الاخبار وبين المعلومات المأخوذة قبل الحرب فيما يتعلق بعدد كراد البادية . ومثلا الى ذلك نرى اذ السرمارك سيكس في بيانه عن القبائل الكردية « نشرة المؤسسة الانثروبولوجية الملكية لسنة ١٩٠٨ » يفيد بان قبائل شرافان (الارثوشيين) تبلغ ٣٠٠٠ عائلة وهذه النشرة لهي افضل مرجع فيما يختص بهذه القبائل . ومع ذلك فقد علمنا بعضهم شفاها هناك بان هذه القبيلة انما تشتمل فقط على ٢٠٠ عائلة من البدو واليك الفرق بين احصاءات النشرة المذكورة وبين المعلومات استقيناها من منابعها فيما يتعلق بعدد عائلات لسائر القبائل .

المعلومات الشفهية	النشرة	القبيلة
٥٠ عائلة	٢٠٠ عائلة	أحمدان
» ٦٠	» ٣٠٠	الكودان
» ٣٠٠	» ٥٠٠	الهبجان

اما قبائل الحركي فان سيكس يفيد بانها تتألف من ٣٠٠٠ عائلة بينما نحن سمعنا ان عائلات البدو هناك تبلغ ٢٠٠ ولكننا لسنا لثيق بصحة هذا الخبر . ولقد ذكر « هاي » في كتابه قبل الحرب انها تتألف من ٢٠٠٠٠ نسمة منها ٨٠٠ تقطن في الشتاء على مقربة من ديرا .

ان قبيلة الجاف الكبيرة الساكنة في الجنوب والمتحضرة بعض التحضر تختلف تمام الاختلاف عن تلك . فهي لم تكابد شيئا من ويلات الحرب وقد كانت انظمتها تفضل على انظمة اغلب العشائر الكردية في كل وقت من الاوقات . وبحسب تقدير سيكس انها تتألف من ١٠٠٠٠ عائلة وقد علمنا بان فيها ١٢٠٠٠ مقاتل . فالنسبة بين هذه الارقام معقولة .

والخلاصة يسوغ لنا ان نقول ان عدد كراد البادية آخذ بالتناقص بسرعة وانه لا يتوقع مصادفة صعوبات خارقة في تعيين الحدود مازال للكراد طرق معينة مقرررة تقلمهم . فمسألة البدو او بالحري كراد البادية ليست بذات اهمية في النزاع الذي نحن بصدده .

اما من جهة عرب البادية فيظهر ان بيان الحكومة البريطانية بشأن صعوبة تخطيط الحدود في الاراضي التي يشتغل فيها البدو طلبا للمراعي فيه شيء من الغلو والمبالغة . فلقد قرأنا في التقرير الاخير المرفوع عن شئون العراق الادارية في (سنة ١٩٢٣ - ١٩٢٤) انه قد صار في الامكان حتى في حدود العراق وسورية الوصول الى اتفاق من شأنه بسط الامن والسلام الى اقصى مكان تسكنه قبائل الصحراء ولا يخفى ان هذه الحدود هي عبارة عن خط مستقيم ليس فيه شيء من الفوارق الطبيعية او التبعات . وفوق ذلك فان الخط المذكور غير موثوق ولم يحدد تحديدا تاما كما ان قسما كبيرا منه غامض بحيث لا القبائل ولا الحكومة تستطيع تمييز الحدود هناك . ومع ذلك فانه بعد المفاوضات المعقدة ووجود حسن الثقة وروح التسامح نجح المعتمدان الساميان في سورية والعراق في شباط ١٩٢٤ في تأسيس مجلس تحكيم مؤلف من ممثلي الحكومتين وممثلي القبائل المختلفة القائمة على كلا جانبي الحدود وقد سبق انه توصل هذا المجلس الى البت في امور هي من الاهمية بمكان امور وافقت عليها القبائل وعملت بها . وهذا هو حل الغرض المطلوب .

فمسألة القبائل العربية ليست اذا من المسائل التي تستوجب تحديد حدود خاصة . هذا وانهم ما يرغب فيه عرب البادية ايضا انما هو حسم جميع المسائل والبت في تخطيط الحدود ما بين تركيا والعراق وبين العراق وسوريا . وهذا مما يساعد قبائل شمر وغيرها على استئناف الانتقال متوغلين في الشمال حتى اراضي نصيين كما كانت الحال سابقاً .

ارماقاله الترتك من ان قبائل شمر ليست من هذه الاصقاع بل من اطراف نجد ويحتمل ان يكون خطأ . نعم ان اصل انشمريين يرجع الى نجد غير ان القبيلة التي تقضي قسما من السنة في الاراضي الدنارح فيها كانت قد هاجرت نجد نحو من قرنين على ما قيل . اما في الشتاء فهي لاتعدى في انتقالها الاراضي العراقية واعني بها ولاية بغداد القديمة . علينا الان ان ننظر في شأن القبائل التركية . لقد افادت الحكومة البريطانية في ردها الاخير بانه ليس ثمة قبائل تركية بدوية وبان القبائل التي ذكرتها الحكومة التركية كقبائل الزنكبانه والدليف والبيات والططرال والكاكيس ليس هي قبائل تركية ولاهي من سكنة البادية .

ولقد سبق ان بحثنا في اصل هذه القبائل . اما من حيث البداوة فقد لاحظنا ان قبائل الزنكبانه والبيات والديلوس (الدليف) قد تحضرت فانها في الغالب انما تسكن الخيام في فصل الربيع ولكن ذلك لا يكون على مسافة تبعد اكثر من كيلومترين او ٣ كيلومترات عن قريتهم ابدا . هناك قبائل كردية كثيرة تغادر قراها في الربيع وتصحب معها قطعاتها وذلك لكيلا تعبت هذه القطعات بزروع الحنطة والشعير وتوقع فيها اضرازا .

ان قبائل الكاكيس قد تحضرت ايضا وهي في لواء كركوك تؤلف خمسة قرى تحتوي على ١٠ الى ٤٠ داراً ومجموع عدداً اقل من ١٠٠٠ نسمة . فعندما وصلنا في تطوافنا اليهم رأيناهم كلهم تقريباً يشتغلون في مد خطوط سكة الحديد بين كفري وكركوك . ولهذه القبائل في جوار القرى التي تقطنها مزارع جيدة ومفد غير يسير من القطعان ولم نجد هناك اثرا للقبائل الططرية كما ان المساعدين الاترك ذاتهم لم يستطيعون ان يهدونا الى وحدة منها .

### (ج) - اخلاق وعلاقات الاجناس المختلفة

#### ١- الكرد

مما لامشاحة فيه ان اغلبية السكان القاطنين في الاراضي المنازع فيها تتألف من العنصر الكردي (اي انهم يبلغون خمسة اثمان المجموع) فلشأن الكرد اهمية اكثر مما لسواهم نظرا لوفرة عددهم وتاريخهم يهم اكثر من تاريخ اي قوم غيرهم لانهم ليسوا من الترك ولاهم من العرب . فمسألة اصلهم وتاريخهم وعلاقتهم الجسدية مع غيرهم من الشعوب هي طبعا من المسائل التي تهتم في الدرجة القصوى . لقد جاء في المذكرة البريطانية ان الكرد هم ايرانيون وليسوا والترك من دم واحد فلا رابطة والحالة هذه ينسبهم وبين الترك البتة وانهم انما يتكلمون باللسان الايراني الذي يقرب من اللسان الفارسي قريبا كثيرا وربما كان هو اللسان الفارسي عينه . وهم يختلفون عن الترك في جميع عوائدهم واخلاقهم لاسيما فيما يخص بالمرأة .

ولقد ورد أيضاً في إحدى المذكرات البريطانية بيان الفرق العظيم الكائن بين ملامح الكرد وملامح الترك حتى أنه ليسهل على كل أحد التمييز بين الكردي والتركي لأول وهلة بمجرد النظر إليها. وقد جاء أيضاً في المذكرة ان الكرد الساكنين في الاراضي المنازع فيها يميلون الى بني جنسهم القاطنين في ايران اكثر مما الى هؤلاء العاشين في البلاد التركية .

اما المذكرة التركية فتفيد بان الكرد انما هم من اصل طوراني وليسوا من العنصر الايراني . وتستشهد على ذلك بما جاء في الانسيكلويدا البريطانية من ان قبائل الكرد والتي سكنة جبال آثور في العصور الخوالي هي قبائل طورانية . وتقول الحكومة التركية ايضاً بان ليس بين التركي والكردي اختلاف في الجنس والديانة والعوائد وبانها من اصل واحد ولوانها يتكلمان بلغتين مختلفتين .

وقد ردت على ذلك المذكرة البريطانية بقولها ان « الانسيكلويدا البريطانية » قبل كل شيء لم تكن معصومة عن الخطاء وانها لم تكن تعبر في الحقيقة عن رأي اكثر من شخص فرد . بينما هناك مراجع يستفاد منها ما يناقض ذلك الرأي .

هذا وان الحكومة البريطانية قد اوردت في احد دروسها الحديثة بياناً مفصلاً عما جاء في « الانسيكلويدا البريطانية » من البحث عن شئون كردستان وهذا نصه : ان الكرد بعد سقوط نينوا تحددوا بالمبدين وتدرجوا شيئاً فشيئاً حتى صاروا اريين شأن جميع الامم التي سكنت لانجاد العالية في آسيا الصغرى و ارمينيا و ايران وما ذلك الا نتيجة مهاجرة العشائر العديدة التي حصلت في ذلك العهد تلك العشائر التي تمت باجمعها الى العنصر الآري مهما اختلف موطنها .

فص الانسيكلويدا - حسبها تقول المذكرة البريطانية - انما يفند مزاعم الآراك عوضاً عن ان يؤيدها وقد جاء ايضاً ان اشتقاق لفظة « كرد » من « كرو » او « كرو » ليس ليبرهن على شيء مطلقاً اذ ان هذه الكلمات باللغة الاثورية تعني « ساكن الجبال » ويظهر ان الكرد الايرانيين ورتوا الامم الذي دعى به الاثوريون سكنة الجبال حتى قبل ظهور الكرد .

نحن لا نستطيع ان نجزم في بيان حقيقة اصل الكرد فان ذلك على ما بيان من المشاكل التي ليس من السهل حلها . انه لا امر محقق على ما يظهر ان القبائل الاصلية التي كانت في العصور القديمة ساكنة في الجبال المطلة على آثور و بابل ونجد ايران انما كانت تؤلف قسماً من جدود الكرد .

هذا وان لوحات الآثوريين والبابليين الاسفينية تعبر عن الجبليين الذين ربما كانوا اول من سكن الجبال بلفظة « كوتو » او « كوني » والمراد بذلك سكنة المناطق المعروفة اليوم بخاتقين وكفري وكر كوك والاصقاع المجاورة . لقد حارب ملوك الاثوريين هذه القبائل الجبلية طويلاً ومعلوم ايضاً ان هذه القبائل وصلت بغاراتها وغزواتها حتى بابل وذلك قبل ظهور حمورابي .

لقد جاء في الانسيكلويدا البريطانية وكذلك في الهند بوك « الذي نشرته الشعبة التاريخية لنتظار الخارجية سنة ١٩٢٠ » ( رقم ٦٢ ارمينيا وكردستان ، ص ٤ ) بان هؤلاء الاقوام ( الكودر ) هم من العنصر الطوراني ثم صاروا فيما بعد آريين . نحن ليس لدينا دلائل قاطعة على طورانية هذه الاقوام كما انه لا يسعنا البث في حقيقة اصلهم ان السر هنري هورث ( النشرة الجغرافية لشباط سنة ١٨٩٤ ص ٩٣ ) في بحثه امام الجمعية الجغرافية الملوكية في لندن اعرب عن رأيه في ان جميع سكنة الجبال من ناحية تقليس الى الجبال الواقعة في جنوب لورستان الحالية كانوا في بدء التاريخ اقواماً من عنصر واحد وكانت لغتهم على ما يظن من قبيل محطوطات « وان » تلك التي حل رموزها الاستاذ سايس ويظهر ان سكنة الجنوب ابدلوا لغتهم باللغة آرية مع توالي الايام وذلك بفعل نفوذ الحكيم الاجنبي . فلقد كان قلب البلاد مغموراً بالقبائل الارمنية ولم يحافظ على لغتهم الاصلية سوى اهالي الشمال ولغتهم هي لغة السكرج الحالية على ما يظن . ومنذ ذلك الحين صارت الاراء الجازمة نحوم حول استقلال الفئمة التي تتكلم باللغة السكرجية استقلالاً ناجزاً واصح البحث عن اصلها الطوراني نسبياً منسياً . فيستحيل والحالة هذه العثور على دليل واحد قاطع عن اصل الاقوام الجبلية القاطنة بين تقليس وبحيرة وان ومنطقة خاتقين .

وتلى رأى السرمارك سيكس ان الكرد الساكنين في المنطقة بين وان واورميا وبين الدجلة وسهول العراق فقط هم احفاد سلف واحد واعني به كردوشى زينو فون هؤلاء الكردوشيون والكردايبا التابعون الى الاسترابو ومصنفون قديمون غيرهم كانوا يسكنون الجبال الواقعة في شمال الموصل اما هجوم هؤلاء الاقوام على جيوش زينو فود المؤلفة من ١٠٠٠٠ مقاتل فانما وقع في مضيق زاخو .

لقد حصل في الاونة الاخيرة التباس في امر التثبت من حقيقة اصل الكرد والكردوشيين . فانه لمن المظنون ان لفظ الكردوشيين كانت تطلق على الشعب الذي كان يعرفه الاثوريون باسم الكونوا والكوتى اما اثبات ذلك ضرب من المستحيل . ويحتمل ان الكردوشيين يحاكون سكان بلدة « كركوك » الارمنية و « قردو » السورية . نعد الآن الى البحث عن اللغة الاصلية التي كان يتكلم بها السكنة الاقدمون فان « الانسكلويديا الايرانية الفيلولوجية » تظهر اربابها فيما اذا كانت اللغة الايرانية هي السائدة في « الكودين » في كل وقت من الاوقات . يعتقد ( ا . -وسن ) مؤلف هذا الفصل في ان بعض القبائل الايرانية كانت في عهد حكم الميديين قد هاجرت الى الغرب . وهذه هي على ما يظن القبائل التي حدث بالسكان الاصليين الى اعتناق الارية تحت حكم الميديين والفرس .

لقد درس المون لوشان ذلك الثقة العظيم في اتنولوجية اسيا الصغرى قضية الكرد لاسيما الكرد القاطنين في الغرب وتوصل في بحثه الى ان اصل هؤلاء الكرد آرى قدم جدودهم من شمالي اوروبا وهو المحل الذي اجمعت الاراء على كنهه المثبت الاصلي للاقوام ذوي البشرة البيضاء والرؤوس المستطية والعيون الزرقاء . وقد استند في رأيه هذا على تنقيحات وقياسات اتنولوجية قام بها هو بذاته وبناء على ذلك نرى نسبة الكرد ذوي العيون الزرق هؤلاء القاطنين في المناطق النائية ( فره فوش ونمرووطاخ ) اعظم جدا من الكرد الساكنين في سائر المناطق هؤلاء الذين اسمر لونهم ومناقت رؤوسهم لامتزاجهم بالترك والفرس والارمن .

ان الهدف لوحيد الذي نرمي اليه في ذكر هذه المراجع انه هو بيان الالتباس الذي يكتنف الموضوع الذي نحن بصدده . واتماما للغاية نعرض ما افاد به « شانتر » في بحثه عن الكرد من ان بعض المؤرخين الارمن يعتقدون بان الكرد انما هم من صلب الميديين ويؤكد غيرهم ان الكرد هم قسم من الشعب الارمن بدليل انهم لا يزالون محتفظين باسماء ارمنية كثيرة . وهناك كثير يعتقدون بان الكرد هم في الاصل كلدانيون هبطوا في العصور القديمة من انجاد ايران الى دجلة ويعتقد المسعودي بانهم فرع من العرب الذي ابدلوا لغتهم . والخلاصة ان حقيقة اصل الشعب الكردي تحاكي تاريخهم ابهاماً .

ظهر الكوتيون في فجر تاريخنا الخلاسي . وزال ذكرهم من التاريخ قبل ان نسمع بذكر الكردوشيين بزمن طويل . وهؤلاء ايضا اضمحلوا بدورهم ولم يظهر الكرد الا بعد احقاب طويلة وربما كان ذلك عندما دالت دولة طرزون اي عند سقوطهم تحت الحكم التركي .

انه لامر واضح ان سكنة الجبال الاصليين - هؤلاء الذين لا يزال عنصرهم مجهولاً قد كانوا خاضعين لمؤثرات وامتزاجات كثيرة قبل ان يتألف العنصر الكردي الحالي . ويظهر ان هذه المؤثرات قد كانت مختلفة في نوعها اختلافاً بيناً اذا نظرنا الى المناطق المختلفة المنفصلة عن بعضها اتصالاً بعيداً التي يسكنها الكرد في هذه الايام . انه لمن المحتمل بل من المحقق ان الطبقة الراقية قد كان نصيبها من التطور اكبر من طبقة الشعب وقد ذكر بعض المؤلفين ان هناك طبقتان طبقة الحاربيين والرعاة المعروفة « بالاثوريت » وطبقة الفلاحين او « الكوران » فاسم الطبقة الاولى لا يسعنا ان نؤكد ما اذا كان معروفاً في الاماكن التي نحن بصددها . اما الاسم الثاني فمعروف بكونه علماً لقبيلة من القبائل .

نرى سيكس ايضا يميز بين طبقتين طبقة الرعاة والحاربيين وهي معروفة باسم « البابان » وطبقة الفلاحين ولها هيئة وملامح خاصة معروفة في جميع اصقاع كردستان الجنوبية .

على اننا لا نعتقد بان لهذه الخاصية شأن محسوس فانه منذ شرعت القبائل تتدرج نحو التحضر واخذت نظمات العشار بالاضمحال بسعي الحكومتين التركسية والعراقية بات من الصعب التمييز بين الطبقتين لاسيما في السهول . ولما كان مكوناتنا في هذه العشار قصيرة لم تتمكن من سبر غور هذا الموضوع بصورة شافية .

يوجد بين القبائل الكردية اقوام لا يصعب معرفة اصلها الغريب هناك يشاهد الانسان عوائد ونقايلد رجم اصلها الى عنصر غريب .

ولا يبدو ان يكون قد حصل امتزاج كبير بين الدم الفارسي والدم العربي كما في الجهة الشمالية ( لا سيما مع الايمن ) والجهة الغربية ( وعلى الاخص مع الترك ) وهكذا في الشرق والجنوب ايضاً . وقد اظهر سيكس ان هناك امرأ كرد كان اسلافهم من العرب . وقد صادفنا نحن واحداً من هذا القبيل وهو رئيس قبيلة ديسداي وام هذا الرئيس عربية من عشيرة الطاي . وهناك ايضاً قبائل كردية تتزواج مع القبائل العربية القاطنة في جوارها كما هي الحال بين عشائر الديسداي وبين الجبور والطاي وكذلك مع سائر عشائر البابان . ولكن بعض القبائل كالشيخان ( غير اليزيديين ) لا يحدون حدود اوطانك رغماً عن كونهم يقطنون في اغلب الاحيان مع عشائر الطاي هذا وان بعض القبائل النازلة في السهول ( في الاماكن المنازع فيها ) حتى وبعض القبائل الجبلية ايضاً كالموند تلبس احياناً من الملابس ما يحاكي الالبسة العربية بينما ترى القبائل الجبلية تتبع في ملابسها الطرز الكردي اكثر من غيرها من القبائل .

اما في الشمال فيتبعون الطرز التركي في قسم من البستهم وكذا قولنا عن القبائل الكاتنة في الجنوب الشرقي فان بين طرز البستها والطرز الايراني شبه ظاهر

كذلك هي الحال في « الديوخانات » وهي محلات الاستقبال الرؤساء القبائل فانه في السهول منظمة على الطرز العربي بينما زارها في الجبال اثمرفية مبنية على النمط الفارسي . ذلك ناشئ من احتكاك هذه الشعوب ببعضها احتكاكاً دائماً .

يظهر انه في الايام القديمة كما هي الحال في هذه الايام كان سبل المهاجرة قد اندفق من الشرق الى الغرب اي من الجبال الى السهول وقد نشأ عن ذلك امتزاج العناصر الغربية ببعضها اي العنصر الكردي بالعنصرين العربي والتركي غير ان ذلك لم يكن من البوات تلى محق العنصر الكردي . ولا يخفى انه منذ قرنين او ثلاثة هبطت بعض القبائل كالفبائل الكردية والزرارية من الانجاد الشاخنة الواقعة تلى حدود ايران الى حافة سهول اربيل ولم تحتل قبائل الدسداي السهول الواقعة غربي اربيل [ تلك السهول التي كانت قبيلة الطاي وسائر القبائل العربية قد قصدها مع قطعها في سالف الزمن وقامت قسماً منها ] الا في خلال القرن الماضي فقط وكذلك لم يمضي على اجتيازهم قرهچاو طاغ بقصد زراعة السهل الواقع على محاذة دجلة ما يتجاوز الربع قرن . ان المؤلف الذي حرر الفصل المتعلق بتركية آسيا في الكتاب الذي اصدرته الوزارة الخارجية ( مجلد ٥٧ ص ١٠٤ ) في بحثه عن كرد هذه المنطقة يقول : - على ان مستقبل الكرد في ارمينيا ( كيفما تنوع الحكم هناك ) ليس ليضامني مستقبلهم في شمال العراق لا سيما وجر النهضة الاقتصادية آخذ بالانبثاق هناك .

لقد بقيت الطريق ما بين حلب وموصل قاحلة مافتتت بيد العرب وقد ظهرت مزبة الكردي عندما اشترك مع البدوي بحراثة الارض فاذا داومت الحالة الاقتصادية تلى التحسن تدريجياً واذا لم يندفق سيل الايدي العاملة من الخارج . فصير العراق الشمالية سيكون ولا شك بيد الكرد .

وقد ايد غيره من المؤلفين هذه الملاحظة وكلهم على ما يظهر محقون في ملاحظتهم هذه .

اما اللسان الكردي . فاذا نحن رجعنا الى البراهين المبينة سابقاً نرى انه هو اللسان الايراني بلا جدال . وهو يقرب من اللغة الفارسية اكثر مما الى غيرها من اللغات الايرانية . ومع ذلك فنحن نقول مع كتاب الـ ( هاند بوك ) ومع احدي المذكرات التي رفعتها الحكومة البريطانية في لوزان بان اللغة الكردية هي لغة

لغة عامية مشتقة من اللغة الفارسية اذا اردنا ان نكون من الغالين . وقد جاء في « انسيكلوبيديا الفياولوجية الايرانية » التي سبق ان اشرنا اليها بان اللسان الكردي ليس هو شقيق اللسان الفارسي الحديث او اللسان الفارسي في اواسط ايامه بل هو يختلف عنها اختلافاً يبنياً . وليس هو ايضاً مشتقاً من اللغة الفارسية القديمة . فهو يحتوي على الفاظ كثيرة لا أثر لها في كافة اللغات الايرانية . غير ان هناك الفاظ فارسية كثيرة دخلت على اللسان الكردي في الايام الاخيرة . اما فيما يختص بالالفاظ العربية الكثيرة المتدمجة في اللغة الكردية او ما يشابه تلك الالفاظ . فانه لما يدعو الى العجب ان نرى « الانسيكلوبيديا » تقول بان اغلب هذه الالفاظ والكلمات انما دخلت الى اللغة الفارسية والتركية ومن هاتين اللغتين انتقلت الى اللغة الكردية .

ان الرجل الذي كان موظف عندنا بصفة مترجم وهو رجل خبير في اللغات اعطانا الايضاحات الآتية فيما يتعلق بميزات اللسان الكردي الخاصة .

ان طرز اللغة التركية يقرب من اللغة الفارسية الى درجة يجوز لنا ان ندعوها باسم واحد اي « اللغة الايرانية المركزية »

فهاتين اللغتين الايرانيتين اخذنا في التوسع منذ ان استوطنت القبائل الايرانية آسيا الغربية . ومثالاً الى ذلك فانه قد حدثت في اللغة الفارسية تغيرات لفظية لم تحدث في اللغة الكردية ( ولقد حصل عكس الامر ايضاً ولكن ذلك ليس لينهض دليلاً على كون اللغة الكردية مستقلة عن اللغة الفارسية . اذ يجوز في هذه الحالة اعتبار اللسان الكردي لساناً فارسياً مفسوداً . وهاك مثالاً بديعاً مأخوذاً عن مورفولوجية اللغات : ان اللغة الكردية لا تستطيع ان تعبر عن ماضي الفعل المتعدي الا باستعمال الفعل المجهول بينما نرى في اللسان الفارسي صيغة ماضية لجميع الافعال وهذه الميزة تشاهد بنوع خاص في اللهجات الكردية المستعملة في الشمال الغربي . اما اللهجات المستعملة في المناطق القريبة من الاراضي الايرانية ( كلهجة السليمانية مثلاً ) ففيها صيغة المتعدي التي يظهر انها من مبتكرات اللغة الكردية وليست مقتبسة عن اللغة الفارسية .

اللغة الكردية . كما بينا سابقاً - تتألف من لهجات كثيرة فان بعض اللغويين يرون في الواجهة الشمالية او الشمال الغربية فئة ( الكرمانيية ) معاكسة لفئة جنوبية . ومنهم من يقسم هذه الفئة الجنوبية الى فئة شرقية هي ( سليمانية وسوما ) وفئة جنوبية هي ( كرمناش وبلدة البختيارين هؤلاء الذين لم يعودوا يعتبروا انفسهم من الاكراد ) .

ان الفئة الشمالية هي الفئة الاكثر بعداً عن نجد ايران وهي حازرة على احسن الخصائص والمزايا في تلفظ اللغة الكردية البحتة .

وزرى في ولاية الموصل ايضاً ان الحدود الجنوبية للفئة الشمالية تتحد مع مجرى الزاب الاكبر . فلهجات زاخو وعمادية ودهوك تقرب من اللهجة المستعملة في تركيا قرباً عظيماً . حتى اننا نرى ان قوذة الفئة الشمالية في جنوب الزاب الاكبر محسوس اكثر مما في رواندوز وفضلاً عن ذلك فان قبائل البادية - كقبائل الحركي مثلاً التي تعبر هذا النهر في الشتاء - تأخذ لهجتها معها الى الجنوب . وهذه اللهجة خاصة بالفئة الشمالية بعض الخصوص .

وزرى في جنوب الزاب الفئة الشمالية الشرقية تلك الفئة التي نشاهدها الآن ميالة الى التحاذ السليمانية مقراً زراعياً لها . مع ذلك نرى الاكراد في جميع الاطراف المهمة يعدون لهجتهم افصح واحسن من لهجة غيرهم . لقد شوهدت هذه الحال مراراً وقد سمعت هذه الملاحظة عينها من بعض الاشخاص القادمين من كوى سنجق وسليمانية .

لكل قبيلة لهجة خاصة بها كقبيلة الكوشناوا والدسداي . ولكن من وجهة عمومية يجوز ان يقال بان

جميع اللهجات في جنوب الزاب الاكبر متشابهة ببعضها فلهجة السليمانية مثلاً يستطيع تمييزها عن غيرها من سقوط الحروف الساكنة في بعض المواقع. وانه لا يريدعوا الى الاستغراب ان تكون اللغة الكتابية التي تراها آخذة الآن في التوسع في السليمانية مأخوذة اصلاً عن لهجة ليس لها شيئاً من تلك الميزات (كلهجة كوى سنجق) .  
 اما فيما يختص بميول الاكراد و اخلاقهم وعوادهم بالنسبة الى الترك والعرب فقبل ان تتمكن من البت في صحة البيانات التي جاءت في مذكرات الحكومة البريطانية والتركية لابد لنا من ان نقتل المسائل الاتنوغرافية (الجنسية) درساً وتمحيصاً .  
 انه لا مريدعى ان يكون للقبائل القاطنة في الجبال الشرقية رابطة بمواطنيها في ايران اكثر مما لها بالاكراد في طورس وارمنيا والناطول . وقد تمكننا من الاطلاع على حقيقة ذلك .

ان الكثير من القبائل البدوية تتجاوز الحدود للوصول الى مراتعها الصيفية . وهناك ايضاً طرق تجاربه عديدة تعدى تلك الحدود نرى كذلك وديان بلاء السليمانية مفتوحة ايضاً نحو ايران . فمسألة الميول لمن المسائل الدقيقة المتقلبة التي يصعب الحكم فيها كل الصعوبة . فالقبائل النازلة في القسم الشمالي من الاراضي المنازع فيها لم يكن لها صلة بفارس مع ان علاقتها بالمناطق المتاخمة في الجهة الشمالية متعينة جداً ان البدو في هذه المنطقة ايضاً قد اعتادوا اختراق الحدود الفاصلة (خط بروسل) وبذلك نشأت العلائق بين القبائل النازلة على جهتي هذا الخط الى درجه ما . هذا ما يمكن استخلاصه من المستندات .

هذا وعندما وصلنا الى مناطق الحدود كان استغرابنا عظيماً عندما رأينا الاهالي هناك لا يعرفون عن الثورة الكردية الا الشيء اليسير مع انها كانت قد بلغت اوجها في الاماكن الواقعة وراء الحدود الوقتية . ذلك على ما يظهر عائد الى التدابير الوقتية التي اتخذت لتأمين سد تلك الحدود .

ان المذكرة البريطانية تنفي الاختلاف بين اخلاق الترك والكرد وانما تستغظم الفرق بين المرأة الكردية والمرأة التركية ذلك بالحربة التي تتمتع بها الاولى دون الثانية . نعم ان هذا الفرق موجود في الواقع ولكن بيان كهذا غير مشفوع بالتفصيلات والايضاحات اللازمة ربما لا يكون له الوقع الجميل في النفوس .

لا يغرب عن البال ان حالة المرأة في البلاد المسلمة قد تطورت في ازمئة مختلفة (راجع كتاب امير علي تاريخ العرب لسنة ١٩٢١ ص ١٩٩ و ٤٤٥) . لقد كان دائماً ولا يزال يوجد فرق بين البلدان والقرى و فرق اعظم بين سكان البادية والمستحضرين في هذا الشأن . ولا نرانا بحاجة الى الذهاب بعيداً لايجاد البرهان على ذلك . اذا ما علينا الا ان نقارن بين حالة النساء في البلدان العراقية وحالة نساء البدو في السهول المجاورة . واذا نحن نظرنا الى الملل المسلمة العظيمة الثلاث (الترك والعرب والفرس) نرى ان الاكراد هم اقرب الى الفرس مما الى غيرهم بدرجات كثيرة . ومع ذلك فان النساء الفارسيات لا يتمتعن بشيء من الحرية .

وهناك امور تضع رجاحة ذلك البرهان شاهداها بنفوسنا . ذلك اننا نرى الكثير من اعيان الترك في اربيل وكركوك وغيرها من البلدان يتزوجون من النساء الكرديات واحياناً ايضاً من البادية وهؤلاء النسوة هن طبعاً ابعد عن مجارات المعيشة الحضرية من اولئك . واعلم ان جميع العائلات التركية الشريفة علائق وصلات بالزعماء الاكراد . والخلاصة ان حقيقة اصل الاكراد مكتنفة بالاهايم والغموض فهما كان اصلهم فليكن انما يهمننا ان نعلم بانهم الآن اريون واذا كان الدم الآري الذي مازجهم قليلاً فلقد كان فعالاً الى درجة جعلهم ان يتخذوا لنفسهم لغة ايرانية .

لقد جابه الاكراد فيما بعد مؤثرات كثيرة وقام التزاوج بينهم وبين العرب والترك وسائر الاقوام على ساقى وقدم ولكن كان النسب الاصلى القديم هو السائد في كل وقت من الاوقات وقد ظل راسخاً الى يومنا هذا ولا يزال آخذة في النمو والاتساع .

ليس الكرد عرباً او تركاً او فرساً انما هم اقرب الى الفرس مما الى غيرهم فهم يختلفون عن الترك اختلافاً بيناً وعن العرب اختلافاً اعظم . انهم رجال محاربون بعيدون عن النظام ومنقسمون على بعضهم ومع ذلك تراهم عائشين بكل



ولاء مع سائر الشعوب النازلة في بقاعهم وقد اتضح لنا ايضا بلهم يأتلفون مع المسيحيين اكثر من غيرهم من الملل المسلمة  
٢ - الترك

ان عدد الترك في ولاية الموصل ليس الموضوع الوحيد للاختلاف بين الحكومتين فانهما انما يختلفان ايضاً في جنسية هذا القسم من الاهالي فان الحكومة التركية تدعى كونهم من الترك والحكومة البريطانية تدعوهم تركان وتقول ان جنسيتهم عن الجنسية التركية كل الاختلاف .

تقول الحكومة البريطانية بان هؤلاء الترك ليسوا هم عثمانيين بل انما يدعون تركان وان اللغة الطورانية التي يتكلمون بها هي اقرب الى لهجة ازربايجان مما هي الى اللهجة التركية المستعملة في الاستانة والاناطول منهم احفاد التركان الذين قدموا من ايران قبل تأسيس الحكومة العثمانية بزمان طويل وربما كانوا من الجنود المأجورين عند الخلفاء العباسيين . وان كيفية سكنى هؤلاء التركان لما يدعم النظرية القائلة بكونهم من احفاد الحرس المأجورين القديمين : فهذه تاعفر المدينة التركانية فهي قاعة كخفير على ساحل الصحراء وترى جميع التركان الباقين قاطنين البلدان الواقعة فيما يسمونه « بالطريق الاعلى .

وقد افادت الحكومة البريطانية ايضاً بان اللهجة التركية في الموصل تختلف عن لهجة أقرة . وقد ردت الحكومة التركية على هذه البراهين بقولها انه ليس هناك ما يبرر التمييز بين الترك القاطنين في اراضي الموصل وبين ترك الاناطول وتسميتهم اولئك بتركان . « تقول الحكومة البريطانية ان التركية التي يتكلمون بها في الموصل ليست هي عين التركية المستعملة في الاستانة . فهل في جميع اطراف الاناطول محل يتكلمون فيه باللهجة التركية كالتي يستعملونها في الاستانة ؟ » وعلاوة على ذلك فان اللهجة التي يستعملها ترك الموصل هي عين اللهجة المستعملة في الاناطول . والفرق بين اللهجتين اقل من الفرق بين لهجة « اوك » ولهجة « اويل » في فرنسا . اما اختلاف اللهجات بعض الاختلاف في اطراف البلاد المختلفة فذلك امر طبيعي . هذا وان ترك الاناطول هم ايضاً تركان وان مدلول لفظي « ترك » و « تركان » واحد على كل حال .

ان اسم « الترك » يطلق على جميع الشعوب القاطنة في اسيا وتركيا هؤلاء الذي يتكلمون باللغة او اللهجة التركية وهذا اسم قديم جداً وجد منذ القرن السادس في الاسفار الصينية هكذا « توكيو » وكذلك في الكتابات التركية القديمة وازيد بها « الارخونية » وذلك في القرن الثامن . وبما كنا نرى اللفظة « تركية » تطلق على جميع لهجات هذا اللسان صرنا نراها الان تطلق فقط على الاهالي والسكان . وقد كان اسم « الترك » يطلق في زمن من الازمان على الطبقة الواطئة من الشعب اما الطبقة الراقية فكانت تسمى نفسها بغير هذا الاسم .

انه في القرن الحادي عشر عندما اجتاز جميع الترك <sup>سيحون</sup> <sub>جيجون</sub> واعتنقوا الاسلام صاروا يدعون تركان . او تركومان ولما كانت جميع هذه الاقوام تنتمي الى عشيرة اوغوز او غوز فيصح ان يكون اسم « التركان » قد حل بمحل اسم « اوغوز » وان معنى لفظ « تركان » الصحيح مبهم ولكن مما لا شك فيه انه يراد به جميع الترك الذين استوطنوا فارس وازر بيجان والعراق واسيا الصغرى وسوريا ومصر .

ان اسلاف الترك العثمانيين كسائر الشعوب التركية في اسيا الصغرى الذين كانوا يؤلفون جزءاً من الدولة السلجوقية في قونيا كانوا في القرن الثالث عشر يعرفون باسم التركومان .

وقد انقسم هؤلاء التركومان تدريجاً الى جماعات واتحلوا اسماً جديداً لجنسيتهم استمدوه من موقفهم السياسي او الجغرافي . فهؤلاء الذين سكنوا ازربيجان لم يعودوا يعرفون باسم تركومان منذ امد بعيد فساروا يدعون الان « ازربيجانيين » او عزيريين . وهؤلاء الذين قطنوا اسيا الصغرى صاروا — عندما اصبحوا تحت حكم الدولة العثمانية — يدعون « عثمانيين » ولا سيما المتحضرين منهم اذ ان بعض القبائل البدوية او النصف البدوية في اسيا الصغرى لا يزالون يعرفون باسم « التركان » .

اما الجماعات التي لم تتخذ لها اسماً جديدة فقد ظلت محتفظة باسم « التركومان » ذلك نشأهده على الاخص في الاهالي الترك الساكنين في البلدان الواقعة شرقي بحر قسبين .

وكذلك الحال في ترك العراق فانهم لم ينتحلوا لهم اسماً خاصاً ذلك لانه مضى عليهم زمناً طويلاً قبل ان يصبخوا تحت حكم الدولة العثمانية فيجوز والحالة هذه ان نسميهم تركومان رغمًا عن كونهم بعيدين عن تركومان آسيا الوسطى في اللغة والجنس . ولم تتمكن من التثبيت مما اذا كانوا يدعون انفسهم توركان او ترك .

ان اسم « الترك » كان دائماً في البلاد العثمانية رمز القسوة والتوحش حتى سنة ١٩٠٠ . وحينئذ صار ينظر اليه كعنوان شرف بفضل النهضة التي اقامتها الجامعة التركية وانه منذ ان الغيت السلطنة صارت تعرف البلاد باسم « تركية » الرسمي . فادام اسم « تركية » قد حل محل « عثمانية » فلامسوخاً لاذلان يشمل اسم « التركي » الاهالي الترك الساكنين في العراق . ولما كانت علاقاتهم التاريخية واللغوية وحتى الادبية ايضاً بشعوب اسيا الصغرى امتن من علاقاتهم مع غيرها ولما كانوا كلهم باجمعهم يعيشون عيشة الحضرة فاننا نرى الان الاسم ترك العراق تركومانين للتمييز بينهم وبين اترك تركيا الحقيقية ان جميع التركومان (بمعنى الكلمة الصحيح) لابد وانهم كانوا في البدأ يتكلمون بلسان واحد بسبب كونهم نشأوا من قبيلة واحدة . ومن هذه اللغة الفردية التي يجوز ان نسميها اللغة التركية الغربية انبثقت جميع اللهجات التركية المستعملة في تركية الاوروية واسيا الصغرى وقفقاسيا وازر بيجان والعراق ومثلها اللغة التي يتكلم بها الان القوم المعروفون باسم تركومان ( شرقي بحر قسبين ) ولكنها ما عتمت ان اختلفت هذه اللهجات عن بعضها بعض الاختلاف . وما ذلك الا بسبب اختلاطهم بسكان البلاد الاصيلين من جهة ولتنوع المؤثرات السياسية من الجهة الاخرى ولكن هذا الاختلاف في اللهجات لم تصل الى درجة تمنع الجماعات المختلفة من التفاهم مع بعضها .

انه منذ القرن الثالث عشر اهتازت في تركيا الغربية لهجتان تركيتان دون غيرهما من اللهجات واهتت بها اللهجة العثمانية واللهجة الازرية ( نسبة الى ازربيجان ) . بدأ هذا الامتياز للعيان في عهد انتصارات المغول . فالبلاد التي ظلت مئات السنين تحت حكم المغول كازر بيجان والعراق كانت صلتها مع ترك اسيا الوسطى — للسبب عينه — امتن من صلة ترك الاناطول الذين اهل شأنهم وياتوا عرضة للتأثيرات الخارجية . وقد فعل اللسان الفارسي باللهجات الازرية بعد حكم المغول فعليه حتى اختلفت عن اللهجات العثمانية اختلافاً بعيداً . وسبب ذلك هو ان هذه الناحية الشرقية « من تركيا الغربية » لم تكن في القرن ١٤ و ١٥ و ١٦ خاضعة لنفوذ مركزي سياسي في الاناطول والاساتنة . بل انما كانت تحت حكم دول محلية صغيرة . عقبها دولة القره كويولو فدولة الصفاويد الفارسية وكلها شيعية المذهب . وقد توسعت اللغة الازرية الكتابية في الشرق بفضل هذه المؤثرات في الوقت الذي كانت اللغة العثمانية الكتابية آخذة في النمو والاتساع في الغرب . ان نطاق اللغة الازرية يشمل في الحاضر : ( ا ) قفقاسيا الجنوبية وازر بيجان ( ب ) الترك في اقاليم همدان الفارسية وفرزستان وخراسان وطهران ( ج ) العراق وشرقي الاناطول . اجل ان اللغة العثمانية فعلت فعلها في اللغة الازرية الكتابية في البلدان المار ذكرها ولكن اللهجات التي يتكلمون بها لا تزال تعتبر آزرية . لم تكن هاتين اللهجتين مختلفتين عن بعضهما اختلافاً كبيراً في وقت من الاوقات . ودليلنا على ذلك الاستقبال الباهر الذي لقيه الشاعر التركي « فضولي » من العالم الادبي في المملكة العثمانية عند قدومه من العراق . لقد عاش في بغداد في القرن السادس عشر عندما سقطت هذه المدينة بيد العثمانيين . وقد كان منتسباً لقبيلة البيات التي كانت ضاربة اطنابها غربي كفري .

تكلم قبيلة البيات الآن العربية والتركية وقد كان في النية اعتبارهم من العرب المشتركين . ولكن يغلب على الظن انهم من اصل تركي بحت . اذ ان هذا الاسم كان اسم قبيلة من قبائل « الغوز » القديمة . وهذا الشاعر فضولي فع انه كان من ترك العراق وكانت كتابته باللغة الازرية صار مع توالي الايام من الشعراء العثمانيين المعدودين . ولا يزال صيته ذائعاً في العراق .

وهالك ما قاله « فاميري » ان اللهجة التركومانية هي اقرب اللهجات الى لهجة الاناطول « العثمانية » هذا وان كبرولي زاده محمد فؤاد استاذ البيات التركي الشهير في كلية الاستانة يخصص في اللغات ثلاثة اقطار : ( ١ ) القطر التركوماني ( ٢ ) قطر ازربيجان ( ٣ ) قطر الاناطول والروميلى ويفيد بان الفرق بين اللغة المستعملة في الاستانة والاناتول اقل مما هو بين لغة الاناطول والتركومان .

وقد زدونا المستر كرامرس الترجم والحير اللغوي عندنا ألياضاحات التالية المبينة على مطالعته الخصوصية :  
 « ان ملاحظاتي بشأن اللهجة التركية المستعملة في الموصل قليلة . فان جميع الادباء هناك يتكلمون بتركية الاستانة .  
 ومع ذلك فقد استطعت التفاهم كل التفاهم مع غيرهم ايضاً . الا فيما يختص بالاشخاص المسنين فقد كان الفرق في  
 لهجتهم محسوساً في بعض الاحيان . وكذلك اللغة التي يستعملها الشعب في الكتابة ( ومثالاً الى ذلك عبارات السباب  
 المكتوبة بالطباشير على جدران اربيل ) فانها قلما تفرق عن التركية الرسمية . وعلى كل فان الملاحظات التي حصلت عليها  
 بشأن لغة التكلم ايدت رأيي في ان هذه اللهجة تنسب الى الآزرية اكثر مما الى سواها .

ان احد ضباط الترك في بحته عن ترك العراق في سنة ١٩١٥ ذكر ان الفرق بين لهجة تلعفر و بني يانور ولهجة  
 اربيل والتون كوبري وكر كوك وكفري قليل جداً . لاسيما لهجتي اربيل وكر كوك فان التقارب بينهما  
 عظيماً وكذلك الاغاني المتداولة في هاتين البلدين واحدة سوى ان لهجة كركوك قد كان نصيبها من المؤثرات  
 الغربية اقل من لهجة اربيل .

وقد افاد المؤلف عينه بان هناك عقيدتان غريبتان يتوارثهما الخلف عن السلف . فالعقيدة الاولى هي ان ترك تلعفر  
 انما هم اخلاف جيوش تيمور لذك والثانية هي وجود صلة قديمة بين الترك في نواحي اورفا وبين ترك نواحي  
 كركوك . وقد قال المؤلف المذكور بانه يوجد في الحقيقة شبه بين اللهجات والاغاني العامية المتداولة في كلا الطرفين .  
 ولقد شاهدنا نحن ايضاً المساعد التركي وخبرائيه يتكلمون مع الترك هناك بسهولة .

هذا وفي التقويم الرسمي لولاية الموصل لسنة ١٣٣٠ ( ١٩١٢ ) ان لهجة سكتة تلعفر تشابه لهجة الجكطاي .  
 اما فيما يتعلق بالترك او التركومان . فزى ان الحكومة البريطانية مصيبة بقولها ان اغلبهم هم من سلالة عساكر  
 ارطغرل واخلافه وسلالة جنود الخلفاء العباسيين المأجورين و جنود العطاك . كما هم ايضاً من سلالة جنود  
 سلاطين آل عثمان وضباطهم ومستخدميه . فهم اذاً نزيح من الترك وللتركومان يرجعون في اصلهم الى سلالات  
 تركية مختلفة نعم ليسوا هم اقرب المقربين من ترك الاستانة وانقره ولكن لهم اهل واقرباء في الجمهورية  
 التركية ويجوز ان يعتبروا باجمعهم شعباً واحداً .

### ٣ - اليزيدون

ان المعلومات التي قدمتها الحكومتين ذات الشأن بخصوص اليزيديين هي متناقضة ايضاً . ان هذه القبيلة وان  
 كانت قليلة العدد ( ٢١٠٠٠ - ٣٠٠٠٠ ) نظراً الى الاحصاءات البريطانية والعراقية و اقل من ١٨٠٠٠ نظراً الى بيانات  
 الترك ) فانها مع ذلك تستحق الاهتمام .

هناك سبب واحد لذلك وهو النفع العام الذي ينظر اليه في هذه الاقوام المدهشة المعروفين بعبدة الشيطان  
 ثم انهم يشكلون بلا شك عنصراً ممتازاً في هذه الاقوام وانهم لتركيب متحد وان لهم لاهمية بالنظر الى المسألة  
 الموضوعية البحث اذ انهم يشكلون جسماً مدججاً وهم الاناس الوحيدون الذين يسكنون البراري الغربية .  
 ثم اذا نظرنا الى الوجهة العنصرية للمسألة ترى ان مذكورة بريطانيا انما تصرح بمجرد كون اليزيديين هم  
 محتلمين من الاصل الكردى ولكنهم ليسوا اسلاماً وحقيقة انهم ينظرون الى الدين الاسلامي كدين مقدس ثم  
 ان اليزيديين قد اشير اليهم في خارطة اجناس البشر بلون غير اللون الذي اشير به الى الاكراد اما في الخارطة التي  
 اصدرتها الجمعية الجغرافية الملكية سنة ١٩١٠ والتي نشرتها الحكومة التركية فان الاكراد واليزيديين اشير اليهم  
 بلون واحد معاً .

وقد طلبنا الى المساعد البريطاني ان يبين مطالعته عن هذه الاختلافات غير انه جوابه لا يتضمن ايضاحاً بل  
 مجاباً به هو ذكرهم في الخارطتين جاء مختلفاً .

وقد اكدت الحكومة التركية بان اليزيديين هم من عنصر كردى خاص وعاداتهم وتقاليدهم عين عادات الاكراد  
 وتقاليدهم ولكنهم يدينون بدين اخر اى الدين الاسلامى وما تدعى الحكومة التركية بان اختلافهم بالدين لا يمكن  
 ان يعد سبباً لتفريقهم من الاكراد ومن ثم فقد ذهبت الحكومة التركية الى ان تقابل ييز الفروق الدينية في  
 الديانتين الاسلامية واليزيدية والفروق الدينية في الديانتين الكاثوليكية والبروتستانية .

ان اصل هؤلاء الاقوام المدهشين لمشكوك فيه اكثر مما هي الحال في الاصل الكردي واليزيديون انفسهم يدعون بانهم يختلفون عن كافة العناصر الموجودة على سطح الكرة وهم من عنصر قديم جدا وقد تناسلوا حسب ما يدعون من آدم وحده على حين ان كافة الاقوام الاخرى تناسلوا من ادم وحواء معا وقد قال احد اليزيديين عند ما سئل عن الطوفان بانهم تناسلوا من نوح . على حين ان الاقوام الاخرى تناسلت من اولاد نوح . اما الاسلام الجعفريين فانهم يدعون بان اليزيديين تناسلوا من يزيد المعتصب الذي يقال انه قتل الحسن والحسين والقي القبض على الخليفة وفي الاداب الاسلامية ومنها مثلا الشهرستاني يقال انهم ابن مناصري يزيد ابن آمنة الذين يكونون بالاشراك مع شذمتين اخرتين الفرقة الاباضية الذين يتبعون الانشقاق الديني المعروف بالشاناديس شيم وقد اعترف ليس اليزيديون فقط بل غيرهم ايضا ومن جملتهم مصطفى نوري باشا والى الموصل السابق الذي ساعده الفرص ودرس اليزيديين وكتب عنهم مؤلفا مؤثرا جدا وقد ارتأى كما يرتأيه معظم الكتاب الحديثين والرجال الاوربيين بان اليزيديون هم اكراد وهناك كتاب اخرون وهم المسيو بورتوكاليان يعتقد بان اصلهم يرجع الى يزوفى ايران .

يتكلم اليزيديون باللغة الكردية ويلاحظ بانهم يؤدوا الصلاة في اللغة الكردية ولو ان قليلا من كتبهم المقدسة مدونة في اللغة العربية والعمادية يرتلها الشيخ بالكردية ويسبح بها اذ انهم يعتقدون بان الله يتكلم بالكردية وقد قيل ايضا بانهم من العنصر العربي وهذه النظرية منشؤها كون بعض كتبهم المقدسة مدونة باللغة العربية وقد اثر الاكراد عليهم منذ ذلك الحين ولكن ليس هناك برهان اخر بل بالعكس ان كافة الادلة الاخرى ترمى الى تكذيب هذا الادعاء وقد يحتمل ان دخلتهم العربية بطريق الكتابة ان اللغة الكردية لم تكن للان من اللغات المكتوبة واللغة العربية تستعمل في علم اللاهوت فقط وليست هي باللغة الدينية وقد بقي اليزيديون منفردين بديانتهم وهم في التشكلات العظيمة كالذين في نواحي باعدره شيخ آدى الدين يفرقون فرقا ظاهرا عن الاكراد وليس من الممكن وضع نظريات علمية بالاستناد الى نظرة اولية مختصرة ولكن لا يسعنا ان نمتنع عما اصابنا من تشابه عناصر باعدره وشيخ آدى وبالاخص رؤسائهم والاشكال التي تشاهد على احسن بما في الاثورين ولقد عاش اليزيديون منذ اقدم الازمان منفردين وحسب معتقدتهم لا يتمكن الشخص ان يكون يزديا بل يخلق يزديا ولذا لا يتشبهو بتبديل الديانة كما انه لا يدخل فيهم دم اجنبي والازدواج بينهم وبين معتققي الديانات الاخرى غير ممكن حتى ان الزواج الذي يكون بين اتساع المذاهب المختلفة - الذي يحكم بافتراقهم بصورة عنيفة - محرم وهذه المذاهب الدينية هي الشيك والبر والفقر الكوال والافان وخدام قبر الشيخ آدى والامير وحده يجوز له تعدد الزوجات ويمكنه ان يختارهن بدون تضيق عليه .

ان ديانة اليزيديين التي اوجبت ان يعيشوا منفردين عن سائر الملل والتي ادت بهم الى صعوبات حمة واضطهاد عظيم والتي يتمتعون بكل شجاعة ان يموتوا من اجلها ديانة متكونة من خليط من الديانات وفيها اختلاط عجيب في جميع العناصر ولم ينجح احد الى الان فيقف على كافة اسرارها فيصفها وصفا عاما وقد اكتسبت عن فارس تصور الخير والشر ومن المحتمل تناسخ الارواح ايضا وان تضحية العجل الابيض سنويا في القرب من مسجد شمس الدين او الشمس يحتمل ان يوجد اثر لها بمقابلة مع مشرس ويحتمل ان قد اخذ اليزيديون من جواد يشم نظرية الشر مع الشيطان ويحرمون العهد القديم كما يحترمون العهد الجديد والقرآن ويعملون بالختان ومن المحتمل انهم اخذوا ذلك من جود ايشم او الاسلام او من منبع اخر كلاهما استقيا منه وذلك على رأى وبكرام ولا يجب ان ننسى بان الختان ولو كان عادة قديمة من عادات السمتيك فان الاثوريين والبابليين لم يعملوا به وان اليزيديين يحترمون السيد المسيح وعلامة الصليب غير ان علامة الصليب ليست بعلامة خاصة بالنصرانية بل يرجع تاريخها الى ما قبل النصرانية ويقاسموا الاسلام احترامهم الى محمد والاماكن المقدسة في مكة وقد توجد نصوص من القران مكتوبة على جدران مساجدهم وعين ما هم المقدسة الواقعة بالقرب من مسجد الشمس تدعى زم زم - اسم عين الماء المقدسة في مكة - وقد جاء في الحديث المنقول بان شيخ آدى نقلها بصورة معجزة من مكة الى هذا المحل ولكن في نفس

عين الماء المقدسة التي يعبد فيها اولاده وتشاهد على جدران المسجد الشمس والقمر والنجوم وبقرب طريق الباب صورة افعى اسود عظيم ويعبد اليزيديون النار وهناك شك بوجود علاقة مع ديانة الزدر وشريان .  
 وكل هذا العناصر اجنبية ولكن هناك عناصر وطنية ايضاً ويعتقد اليزيديون في الواحد الاحد العالي الاعلى ويدعون به يزدان ويحتمل انه من هنا اشتق اسمهم وعلى كل يصلح ان يكون هذا منبعاً لاشتقاق اسمهم اولى من اشتقاقه من لفظة يزيد المقتصب او بلد يزد في بلاد فارس . اما العظيم الله فهو اعلى من ان يعبد رأساً فهو في السما ولا يعبر الارض التفاتاً ومنه خلقت سبع ارواح اولها واعظهما الملك تاييس وما هو الا الشيطان وثانيها الملك عيسى وهو المسيح فما خلق الله الدنيا الا من اجل الملك تاييس وقد اجرها له الى العشرة الاف سنة وقد مضت ستة الاف سنة على الاجل المضروب ويعبد الملك تاييس بشكل طاوؤس من نحاس ويوجد منه عدد وافر وينقله الكوال ( المذهب الرابع ) من قرية الى اخرى ويعبده الناس .

ان اعضاء اللجنة الذين زاروا منطقة باعدره لم يزوروا قرية سنجار ولذا لم يتمكن من البحث حول كلام السر مارك سايكس من ان هو لاء الشذمتين ليس لها الا ديانة مشتركة وان السر مارك سايكس لم يبين رأياً ما عن اصل يزيدى منطقة باعدره والشيخ آدى اما اهالي سنجار فانه يقول انهم اكراد بلا شك لا باللغة فقط بل في تركيب الجسم ايضاً وهو يقسمهم باكراد درسيملى ومن رأيه انهم التجموا في جبال سنجار بعد مهاجمة تيمور وان يزيدى الوقت الحاضر انفسهم يؤكدون بان سكان منطقتهم الاولين كانوا يديونون باليزيدية دائماً .

ويظهر من ذلك بان ديانة هذه العشيرة المدهشة واصلهم وتابعتهم مسألة يغشها ظلام حالك غير انه لا يشك بانهم لبسوا اسلاماً كما انهم لا ينتسبون وهذا واضح لا الى الترك ولا الى العرب بل لهم بعض المشابهة مع الاكراد وكونهم مشتركين لدرجة ما بالاجداد وهذا اوضح اكثر من الاحتمال ولا كنه قد لا يكونوا من عنصر واحد تماماً .  
 وقد كان اليزيدون دائماً في صعوبة اذ كانوا ممنوعين من التلطف بلفظة الشيطان التهجى او سماعها ولا يلبسوا اللون المائى وهذه الامور سرار ديانتهم آت الى صعوبات جمة فيما يتعلق بالخدمة العسكرية في روسيا ( القفقاس ) مثلاً كانت اليزيديون زمناً معقون عن الخدمة العسكرية ولم يكن الامر كذلك في تركيا اذا كانوا ينظر اليهم بنظر اسلام وبصفتهم هذه كانوا يضطهدون دائماً من قبل ائمة الاسلام وجماعاتهم الروحانية وقد كان اليزيديون في سالف الازمان اكثر عدداً منهم اليوم وقد هلكوا في العصيرين الثامن عشر والتاسع عشر بالمعارك التي جرت بينهم وبين الاتراك وبينهم وبين العرب بالمذمجة التي تلت ذلك .

وقد وجدنا اثناء التحقيقات التي قمنا بها وقد لا يخلو ذكر ذلك من فائدة خريطة نعتقد انها الخريطة الوحيدة التي تبين حدود اراضي اليزيدية السابقة التي كانت اوسع منها الان وهذه الخريطة غير مطبوعة تدعى ارمينيا الكبرى وضعت استناداً الى اقوال المؤلفين الارمن ونظمت من قبل المجمع ( العلمي ) الافرنسي وذكرت فيها جميع حدود ارمينيا اما حدود البلاد الجنوبية فلها بالتقريب منبع جبال الجزيرة والعمادية ويزى وتمتد شرقاً في الجهة نفسها وفي جنوب هذا الخط تمتد قطعة من الارض ليس لها حدود من الجنوب على طول جبال زا كرويس تدعى ارض الاكراد وقسم قليل من هذه الارض من الجنوب منفصل عنها يدعى موق او بلاد ماجى هذه هي البلاد التي تحدها الموصل ودجلة والعمادية وعقرة وبعبارة اخرى هي الارض التي فيها معا بعد اليزيدى اولئك الذين وحدهم يمانلون الملاجى بديانتهن وسيطع المسيو خانزاديان هذه الخارطة قريباً في مجموعة الخارطات التاريخية لارمينية .

#### ٤ العرب الرحل وسكان المدن

لقد ذكر بعض المؤلفين ومنهم كوينت فروقا بين العرب الرحل والعرب السورين وقت ان المذكورة البريطانية تبحث عن العرب الخالص فقط في ولاية الموصل .  
 وقد اجابت الحكومة البريطانية عن الاستئلة في الصدد بان هناك بعض الفروق بين العرب الرحل وسكان المدن

ولكنها لا تبرر كونهم من اصل اخر وفي كل حال انهم مشتركون في التقاليد والافكار السياسية . لم تتمكن من معرفة الفروق بين العرب الرحل وسكان المدن جدا الفروق المشهورة ثم انه ليس من السهل الوقوف على فروق طفيفة في امة كبيرة وقبل تقرير الفروق او اتحاد العنصر يجب متابعة التحقيقات التاريخية والنظر في السلائل البشرية ولا مجال للشك بان فيهم ناس من اقوام ( سيميك ) اخر .

### ٥ السارلى والشاباكس

ان ترجمان اللجنة الرسمي وخيرها اللغوي المستر كيرم اخبرنا ان صحيفة المشرق التي تصدرها كلية اليسوعيين في بيروت تضمنت مقالا للاب انتاس المشهور تتبعه حول اليزيديين ذكر فيه تفاصيل حول السارلى والباجوران والشاباكس الذين هم في جوار الموصل ( ص ٥٧٧ من المجلد ٥ سنة ١٩٠٢ ) وقد ذكر الاب انتاس القرى الرئيسية في سارلى فعد تل لا بان باسالية وكاربالى وخراب السلطنة ولم تذكر هذه الاماكن الى اللجنة وحسب ما نعلم ان قرية وارواك هي مركز هذه القرى وهي المحل الذي يسكن فيه الرئيس الملاطه او الخوجه طاطه وعلى رأى الاب انتاس ان لغة السارلين مزيج من اللغات التركية والكردية والفارسية ثم ان هذا القول حول لغة باجوران والشاباكس غير ان هذه اللغات لا تشابه احداهن الاخرى واذا قايستنا بين هذه الرأى وما ذكر الى اللجنة في صيفي في ٢٠ شباط ١٩٢٥ نرى بان السارلى لا يتكلمون بلغة غير اللغة الكردية وقد يستنتج من ذلك بان هذه اللغة السرية لغة كردية ممزوجة معها بعض التعابير الفارسية او التركية الاصل ولغة كتابهم المقدس وقد ذكر الاب انتاس في اخر مقالة بان الطوائف الثلاثة هم من الاصل الكردي ويستند برأيه هذا على مظاهر نفسية وبنوية وانهم كالاكراد اقويهم عضليون طول القامة سمر اللون معوجى الخشوم شعرهم اسود وعيونهم سود وهم غدارون وقاسون وخائون .

اما طائفة الباجوران فان اللجنة لم تترجمهم وديانتهم شبيهة بديانة متعصي الجعفرين تدعى قري شيبك على رأى الاب انتاس بعلى رشى وينجى جى وخرنه وفلارا وعلى رأيه انها واقعة قرب جبل سنجارا ( هذا يجب ان يكون خطأ اذ انهم في الحقيقة يقطنون بالقرب من جبل مخلوب ) والشيبك يعتقدون بعلى امام الشيعة ويحترمونه كثيرا ولكنهم يشتركون بدينهم من المظاهرات الدينية البريديه .

### ٦ النصارى

ان الحكومتين معا اهتمتا كثيرا بمسألة النصارى من الوجهة السياسية وخاصة بالاثوريين النسطوريين الذين يسكنون بالاصل القسم الشمالى من الاراضى المنازع عليها والقرى المتصلة بها وقد بحثت المذكرة عن تاريخ هؤلاء النصارى الحديث وعن معاركهم واضطهادهم خلال الحرب الاخيرة وعن مسألة المهاجرين واعادتهم الى الاراضى المجاورة لتلك التي تركوها . وليس علينا هنا ان نبدي رأينا عن هذه الامور

ولم تذكر الحكومتان معاً شيئاً في مذكرتيهما عن اصل هؤلاء النصارى حتى انه لم يذكر شىء في المذكرة التي بلغتها الحكومة البريطانية الخاصة بالمهاجرين من الارمن والاثوريين المقيمين في بقوبة عما تاريخهم الحديث . وانا نرى لا كمال الامر ان تزيد بعض الكلمات حول الطائفتين الكبيرتين النسطوريين والكلدان عند البحث عن اصل القوميات المتعددة التي تسكن الاراضى المنازع عليها اما النصارى الآخرون كاليقوبيين واللاثينيين والكاثوليك السوريين واليونان الأوثودكس والارمن والبروتستانت فهناك قليل منهم اما نصارى وادى دجله فعظمتهم ينسبون الى الاراميين الذين يشكلون القسم الاعظم من السكان في زمن الارتاسيد والساسانيين عند مابداً انتشار مذهب اللاذريين فالنصرانية . ان النسطوريين الاثوريين في جبال عمادية وبارى والقرى المجاورة لها فرما ليسوا

كلهم من اصل واحد . ويتكلمون كلهم بلغة السيروآراميان المتضمنه بعض العناصر الاجنبية وكلهم يستخدمون لغة واحدة في امورهم الدينية هي ( السورى القديم ) ويعتقد بعض الكتاب بانهم من سكان جبال كالآكراد وعند ما فاز الاسلام بانتصاراتهم الاولى هاجر نصارى سهول دجله فالتجؤوا الى سكان الجبال ( الذين يحمل انهم سبقوا ) ومدنهم تمدينا عظيماً ولقنوهم لغة جديدة

اما الديانة النسطورية فان الانشقاق فيها يبدأ من ايام النزاع حول علم اللاهوت الذى سبب الضلال الدين ( معتقد بأن للمسيح طبيعة واحدة ) و ( معتقد بأن للمسيح مشيئة واحدة ) والبطريك نستويوسى ختم عليه من قبل مجلس أفسوس ( العصر الثالث ) ومن تعاليم نسوريوس ان العذراء ولدت عيسى المسيح بشراً لا اله وقد اضطهد هو وانصاره بزاتينوم ورحب بهم الساسانيون اعداء الدولة الشرقية كما رحب به العباسيون بعد ذلك . وقد اكرمهم جداً بصفهم مظهرى العلوه اليونانية وقد وصلوا في بغداد نفسها الى بعض المراكز العليا . وان معظم نصارى العرب والفرس صاروا نسطورين وبمدة وجيزة اصبحت الكنيسة تحتوى ٢٥ ابرشية ( كرسي رئيس الاساقفة ) وان انحطاط الخلافة وهجوم المغول والانتكاس الواقع في التحمس الدينى الاسلامى الذى يعود سببه الرئيسى الى الشيخ عبدالقادر الكيلانى الهاشمى كل ذلك اوجب تغير فى الحالة . ففي العصر الثالث عشر كان النسطوريون يضطهدون واخذوا بالانسحاب الى الجبال شيئاً فشيئاً . اما ضيقهم الشديد فكان عن انتصار المغول التام بقيادة تيمور . وان مهاجمة تيمور تقصت عددهم كما هم اليوم وقد انسحب بطريقتهم في ذلك الحين من بغداد الى القوش ودير منحوت في هضبة من كاس شمال سهول الموصل اسسه الناسك زبان هورموزد وقد اريد في العصر السادس عشر اقتناع النسطورين ان يعتنقوا الديانة الكاثوليكية وان انقسامهم الى فرقتين يسير ذلك كثيراً . وان القرقة الشمالية خرجت منهم فدخلت تحت ساطة بطريك آخر ( الذى عرف بمارشمعون ) منذ ذلك الحين مع ثمانية اساقفة اثنان منهم في بلاد فارس .

اما نيطرة الاراضى المنخفضة فانهم شعروا - بدرجة عظيمة جداً - باحتياجهم الى الحماية وفي سنة ١٧٧٨ اتحدوا ثانية مع روما وكان للكنيسة التي نشأت نتيجة هذا الاتحاد سبعة مطارنة تحت سلطة بطريك بابل الذى كان يسكن للمرة الاولى بالقرب من ديار بكر فالموصل .

أف تقرير القنصل العام لحكومته اوستريا والمجر في بغداد الذى تعب كثيراً في درس النسطورين والكلدانيين يتضمن الاحصاء الآتى في سنة ١٩٠١ .

عائلة	النسطوريون :
٢٢٧٤	١ - طائفة شيرة التبارى بعمية البطريك أمارشمعون
١٦٥٠	٢ - « « الجومهم مطران دسكلن
٢١٠٣	٣ - « « الكور بعمية مطران كوار
١٠٦٧	( ١ ) ابرشية المركز
٩٧٢	( ٢ ) ابرشية مار جوهانان
٢٩٠	( ٣ ) ابرشية مار جونان
٥٢١٧	( ٤ ) ابرشية مار بوريل
١٣٥٧٣	المجموع
	الكلدان
٢٧٠٥	( ١ ) ابرشية البطريك في بابل ( الموصل وضواحيها مع في بغداد )
٣٥٠	( ٢ ) ابرشية كركوك

١١٦٥	(٣) ابريشية عمادية عقره
٨٢٥	(٤) الجزيرة
٩١٥	(٥) الزعره
٧٠	(٦) ماردين
٢٠٠	(٧) ديار بكر
٦٢٣٠	المجموع

وانا قددر عدد النصارى النسطورين من ٨٠٠٠٠ الى ٩٠٠٠٠ - و٤٠٠٠٠٠ كدكان (هذا اذا اعتبرنا ان كل عائلة تشمل ستة اشخاص) وذلك نظراً الى هذا الاحصاء الذى نظنه غير محاب والذى يظهر انه يستند الى البيانات المعطاة من الممثل الرسولي والبطريك .

وان المذكورة البريطانية عن المهاجرين جاء فيها ان عدد النسطورين الساكنين فى الجبال بلغ مائة الف قبل الحرب . ان حكومة ( فرق النسطورين الثلاثة ) الاختيارية التى تشكلت من قبل العشائر الخمسة المستقلة هددتها الفتنة الداخلية ما بين العشائر وهداء الحكومة العثمانية التى اهتمت دائماً بمركز البطريك خوفاً ان يلتحق بروما او ينقل ابريشته الى بلاد فارس اذ انه فى القتال الاول الذى قام به بدرخان باشا فى سنة ١٨٤٠ ترك البطريك محله مؤقتاً وقد اعطى الاتراك العشائر الخمسة حرية واسعة فى الادارة وكان البطريك يحكم النسطورين فكانوا يدفعون الرسوم اليه وكان هو يدفع الجزية الى السلطان وقد حووظ على كنائسهم وكتبهم القديمة التى فقدت فى خلال الحرب العامه حصرأً وكان النسطوريون بأمان فى الجبال ولا تدخل الحكومة التركية الا قليلاً كما هي الحال مع الاكراد ولم يكن عملها هذا بدافع اللطف بل يظهر ان قد كان هناك فرق عظيم من معاملة الحكومة للبطريك معاملة البشوات للأفراد .

ان حياة النسطورين الساكنين فى الجبال شبيهة بحياة الاكراد الجبلين فهم يرعون الغنم وينقلون من مرعى الى آخر ويزرعون - بمدار اعظم - المنطقة الواسعة الأرجاء التى تكنوا من جعلها صالحة للزراعة فى الوديان والسهول وفوق الجبال

وهم يستعملون زرع وطرق الري المحلية اما باسهم فيشبه لباس الأكراد لكنه لا يمانله تماماً ويلبسون برؤسهم شبة مخروطية الشكل شبيهة بالتي يلبسها الألبانيون الذين ليس مشتركين معهم بشئ وانهم ابطال كالأكراد يحملون الخنجر فى الزنار ويلقون البنادق على اكتافهم .

اما الكلدان المقيمون فى الاراضي المنخفضة فهم اكثر منهم امنية لأنهم اكثر منهم احتكاكاً بالمتعلمين من سكان المدن وعندهم مدارس تقوم بها فرنسه وروما خاصة والقسوس الكلدان يتعلمون على القالب فى الكلية الأفرسية فى الموصل .

ان قرى الكلدان يمكن تفريقها بسهولة عن قرى العرب والأترك والأكراد وذلك بسبب نظافتها فتلكيف ولقرى المجاورة لها مثلاً معمورة بالحجارة .

ويظهر ان قد كان لهؤلاء النصارى علائق ودية مع الأكراد وهذا ما ارتأيناه ايضا فى الأماكن التى يسكنها عشائر الأكراد والنصارى .

وان بقي الكلدان من العراق قبل الحرب ادى مبلغ عظيم من ذلك وسنبعث عن حالهم الحاضر بمكان آخر . ( ٣ ) اوصاف الاراضي المنازع عليها من الوجهة الجغرافية والجنسية .

ان كل من آسيا الصغرى وارمينيا وبران واقعة فى منطقة التعاريج المختلطة .

اما سوريا وعربستان فانها عائدتان الى السهول القديمة والواسعة الأرجاء التى تتضمن كل أفريقيا بالتقريب وقسماً من الهند الجنوبي والهند الشرقية واستراليا .



ان العراق بمعناها اوسع - اى كل البلاد الكائنة بين الفرات ودجلة والبلاد الواقعة على طول ضفاف هذين النهرين من محل مصدرهما من على الجبال العالية - هي منطقة ترانسيت «المرور» .

والأراضي المنازع عليها تعود الى هذه المنطقة التي تمتد من الأمانوز الى الخليج الفارسي .

ان الجبال التي محيط سهول سيرو - ميزو احاطة بوتامى تشكل قسماً من سلسلتين ففي الشرق تمتد سلسلة اكروس الذي تمتد سلسله العديدة المتوازية من الجنوب الشرقي الى الشمال الغربي وفي الشمال تمتد سلسلة جبال توروس من الشرق الى الغرب وتشكل طاقاً مجوفاً في جهت الجنوب وفي زاوية الشمالية الشرقية يتلاقان ويتحدان في نقطة لا يعلم عنها حتى الآن شيئاً قليلاً من وجهتين تكونها وعلم طبقات الأرض .

وفي جانب السهول تمتد تلول كثيرة على طول هذه السلاسل وتقع الاراضي المنازع عليها في ابعاد زاوية في المحاد هاتين السلسلتين وفي الجنوب الشرقي يفضل الانخفاض العظيم (الخليج الفارسي او العراق المنحط) سلسلة جبال زاكروس عن الصحراء العربية وكان الخليج الفارسي سابقاً يمتد الى هيت والى القسم الجنوبي من جبل حميرين وان ما يرسب من مياه الفرات ودجلة ملاً قسماً كبيراً من الخليج وهذه لرئسب المشهورة بمخصبها - الى جوار بلد - تشكل الاراضي المنخفضة .

وتعلو البلاد في منطقة بلد - تكريت من ٥٠ الى ١٠٠ متره وفي شمال تكريت تتزايد الى ٩٠٠ متره في اسفل الجبال الشمالية والمنطقة الواقعة في شمال تكريت - والتي تشكل قسماً من الأراضي المنازع عليها - تدعى عادة بالأراضي العالية او المرتفعة ويقدر ان التلول التي هي قريبة من بعضها البعض في ناحية الجنوب بخطوط متوازنة اخذت من هذه النقطة تتحدب الى الأمام الواحد تلو الآخر .

وبعض السلاسل اخذت تنفصل عن سلسلة جبال زاكروس بشكل زاوية حادة ونحني نحو الجنوب تشكل قوس وجبل حميرين وهذه السلاسل الصغار وفيما بينها احواض مختلفة الحجم وسهول واسعة . والمنطقة المنازع عليها ( قسم في السهول المرتفعة التي تتدخل بين سلسلتى الجبال ) هي المنطقة التي ترد فيها الأحوال .

وكل المياه التي تنزل في اعلى الجبال وبين البلاد العالية في الشمال تصب في شطي دجلة والفرات وقد اخترقهن في منطقة السهول العالية اما كن لمن عميقه بشكل وتقتضي اثر مجرا منحرجاً وتسيل تقريباً بمستوى السهول المنبسطة وبعضاً تسيل اعلى من مستوى السهول بين سداد صناعية وانما في هيت وتكرت تتغير احوال شطي الفرات ودجلة . ان الأراضي المنازع عليها فانها تقع خمس الأراضي العالية وهنا قد حضر هذا الشيطان خروفاً عميقة وصخرية وتسيل مياهها بسرعة حاملة معها التراب والحجر وان الشطين الكبيرين مجتمعان في الأراضي العالية الشمالية بكثير من جداولها .

وتصب في الفرات بعض الأنهر التي تقطعها السلسلة الجبلية فيلتحق فيه من جهة الجنوب اما دجلة فلا يصب فيه نهراً من جهة ضفافه الأيمن في السهول . اما في ضفافه الأيسر فان السيول التي تنحدر من سلسلة جبال زاكروس ومن ملتقي سلسلتى الجبال تكرون سيلاً جارفاً كالأنهر وهذه المنطقة التي تكثر فيها الأنهر تشكل الأراضي المنازع فيها وقد سبق وذكرنا احوال هذه الأراضي الجوية وعلاقاتها . واشهر احوالها الأرضية (وقوعها في ابعاد نقطة من الأراضي السهلة) ودرجة حرارتها ووضعها الجوي السنوي ومحليها واقطاع المطر عيباً ومطرها شتاءً .

ان الأراضي المنازع عليها والتي تكون قسماً من اراضي سهلة وقسماً من تلول وجبال عاليه تشبه بالبلاد المجاورة بها من حيث الحالة الجوية غير ان تشابهها بمنطقة الغير التي تمتد من الأراضي المنازع عليها الى الأمانوس والجبال التي تفصل بلاد العرب السورية عن البحر المتوسط ليست عالية لدرجة تكفي لأن تمنع وصول تأثيرات البحر المتوسط الى الشرق حتى الى الأراضي المنازع عليها .

وان الاراضي المنخفضة كما ذكرنا سابقاً تكون من سهول عظيمة يغطيها الطين (حاصل) الذي يتركه الماء ويتحول هذا الطين في الصيف تراباً ولكن ليس له شبه بالخصب عندما يسقى تتكون الأراضي العالية من

طبقات كاسية (حص) افضيه وكونه نكلومر تيس والطين العماري وقسم منها فقط مغطى بكثير او قليل من طمي المياه. فالعراق اذاً يغطيها الطمي الذي يتركه الماء بينما ان تراب المنطقة المنازع عليها صخرى .  
اما النبات فقليل في المنطقتين وان مرعى الاراضي السهلة في الجنوب والشمال معاً ينتفع منها اشهرأ عديدة خلال السنة وفي ناحية الجنوب لا يحس بنزول مياه الأنهر ولذلك فالعراق الأدنى يصبح منطقة مستنقعات .  
ان الاراضي المنازع عليها فهي ضمن هذه الوجهة منطقة تغريبن السهول والجبال .  
ان في الوديان ورؤس الجبال اشجار وشجر الحور (قواق) على طول ساحلى النهر واما شجر البلوط الدائم الخضار فيوجد منه هنا وهناك على سفوح الجبال الواسعة . وان الاراضي المنازع عليها فهي منطقة تغير بين السهول والبطحاء وقد يقال بأن دجلة يشكل حداً بين هذين التشكيبين ومدينة الموصل واقعة في منطقة الأرواء . غير ان شط دجلة ولو انه يعتبر الحد الطبيعي فان الاراضي المتنازع عليها والواقعة على ضفافه الابرص وتلك التي تبعد عنها لا تؤلف منطقة متشابهة .

ان سلسلة التلول التي في جنوب الزاب الصغير هي ذات اشكال بارزة وان طبقات الميوسين جسي فمراس التي تتألف منها هذه التلول هذه مضغوطة كثيراً وملتوية . ويمكن تمييز ثلاث سلاسل رئيسية من التلول فهذه السلاسل وان كانت غير شامخة لكنها فقراء وعالية وهي مؤلفة من مواد كونكلومريت وطباشيرية واحجار رملية والطين الحزفي التي تظهر الوانا لامعة متحولة من رمادي الى احمر . ان هذه السلاسل جرداء ولكن يوجد في الوديان فقط ارض صالحة للزراعة . ان جبل حمير هو آخر هذه السلاسل الصغيرة في جهة الغرب فهو منقطع وتمتد واما الاراضي القفراء التي هي على نسق واحد فانها تمتد نحو الشرق . وفي اسفل السلسلة التالية تمتد قضا من الارض للذكورة نحو الشرق وفيها بقع خصبة وارض مزروعة وهنا ايضا يتعاقب العرب والترک الاكراد في تملك هذه الاراضي الخصبة والقفراء والمنطقة الجنو بية هي ايسر واشد حراً وفي جنوب الزاب الصغير تصبح اعمال الري ضرورية .  
ان منظر البلاد الشمالية اشد هدواً وتتقارب قمم الجبال من دجلة ثم تختلط سلاسل جبال زاكروس بسلاسل جبال طوروس وتتألف منها مدرج (آقى تياتر) بتمامه وان التلول الأولى التي تمتد مع السلاسل الكبيرة تؤلف في بعض الاماكن درجات هذا المدرج (آقى تياتر) ولكن التي هي قريبة الى السهل فهي تلول منعزلة وهذا هو التحول من التلول الى السهول المتموجة فهذه السهول التي هي في بعض الافسام مجزأة قليلاً بتجاهاها بضع سلاسل من الجبال المنعزلة . وهذه هي حقيقة بلاد آشور القديمة المشهورة بثروتها مع نينوي ورمود آر بيللا - المعروفة الآن بالموصل وار بيل - والتي تمتد الى القوش وعقرة .

وتقع الموصل في سط هذا المدرج وهي بلد مركزى وفي نفس الوقت واقعة على الحدود .  
الموصل واقعة في المركز لان جميع الطرق من زاخو والعمادية ودهوك وعقرة وار بيل وراوندوز والمناطق المجاورة الاخرى تمر من هذه النقطة .

والموصل مدينة على الحدود لانها على حافة سهول الصحراء واراخي العشار الرحل وفيها اماكن للجنود المأجورين في الزمن الغابر واقعة في جهة الغرب للدفاع عن الاراضي المزراعة .  
والموصل سوق ايضاً للانتاجات المحلية والتي تمر بالترانسيت وهي واقعة في ملتقى طرق برية كبيرة وطرق مياه دجلة وطرق الصحراء .

والموصل بلا شك قسم من العراق غير اننا لو عبرنا الشط او جتازينا السهول التي معظمها زراعية ووصلنا الى التلول والجبال فلا شك ان العراق تكون خلفنا ولو انه يصعب تعيين النقطة التي نترك فيها العراق . ان طبيعة البلاد الجبلية مختلفه جداً ويوجد بين سلاسل الجبال التي تتعالى تدريجياً وديان مستطيلة اغلبها تتوسع الى سلسلة من الاحواض الواسعة وهذه الاحواض هي عبارة عن واحات خضراء مأهولة . وترى مواضع هذه الوديان بصورة جلية في خارطة الاجناس البشرية التي تبين كثافة وكيفية توزيع السكان (الخارطة : ٦) . وسيري ان المنطقة الجبلية هي مسكونة اكثر من منطقة السهول وعلى الاخص اذا استثنينا من الاخيرة المدن التجارية .  
وسبب ذلك هوان في البلاد الجبلية الماء غزير وموزع بصورة متساوية . ان المدن الواقعة على حافة اوفي جهت مركز السهول او على طول الطريق الكبير الذي يمر محاذياً لدجلة هي المركز التجارية ليس لهذا السهل فقط بل للجبال التي تحيط به ايضاً وهكذا فانه يوجد ارتباط محسوس وطبيعي بين الجبل والسهل . وهذا الارتباط هو العامل السائد في تاريخ هذه البلاد .

وقد سبق وقلنا ان هناك منبعين للسكان من الجبال والبادية الى البلاد الخصبة على طول دجلة وقد ذكرنا

مثلاً عن العشائر الأكراد وقد أتت العرب شمر من نجد قبل عشرين وقد تألف أهل العراق كلهم في الحقيقة بهذه الصورة منذ سالف الأزمان وأن واحات البادية واحواض الجبال الخصبية همامة وتدع بشري ومنبت حقيق تتزايد فيه السكان وتنمو ومن هناك يسعون بعدئذ إن تمكنوا إلى الذهاب إلى بلاد أغنى من هذه الأرض . وهي الحياكة الكثيرة الذكوع غلب الأقوياء الواقع بسبب كثرة عددهم الداعية إلى الاستيلاء على السهول وذلك بحركاتهم المتواليه وقد كانت هجرة نائلة بتوالي العصور وهي هجرة الأقسام المتغلبة من الخارج : الآثورين والبابليين والارمنيين والاسلام والسلجوقين والفرس والمغول والعمانيين وهؤلاء كلهم قد نزلوا من الطريق العظيمة على طول دجلة . وفي هذه الاراضي العظيمة المرغوبة تتلاقى امواج الأهالي الثلاثة وتتحد . وقد يتم ذلك بعضاً بسكون وقد يؤل بوقت آخر إلى جيشان ضئيف .

وقد تضمحل العشائر والمدن والناس وتدخل العناصر القوية بقايا السكان المختلفين فيهم أو ينسحب هؤلاء إلى الجبال وقد تعيش بعضاً هذه البقايا بصورة سرية تتفق وتتحد في الظاهر بعادات مجاورهم وتقاليدهم . وتلاقي مزيجاً من السكان في الطريق العظيمة التي تخترق السهول الخصبية .

والعناصر التي تتظاهر وتمتزج تتعرض إلى شروط الحياة الجديدة أو يغيروا طريقة عيشهم وقد أتى الأكراد من الجبال خاصة بعد ان اهتموا بالزراعة وضعفت تشكيلات عشائره بعد أن غيروا طريقة حياتهم . ففي السهول عندما يختلط بغيرهم وهم غير منعزلين في وديان جبالهم واحواضها بحياة عزلة وعندما يشتد عليه تأثير الإدارة المركزية التي ترمي إلى تفويض اصولهم العشائرية يكون الكردي فلاحاً وعندما تنقرض العائلة ذات الرثاءة أو تضع نفوذها يتم الانفصال ورغم ذلك ان الأكراد كما ذكرنا لم يزالوا هم العنصر القوي في البلاد اذ هم يستولون على الاراضي الزراعية ويجعلون بعض المدن كردية .

وان العرب ايضاً منذ اعصر قد تقدموا وسكنوا على طول ضفاف الشط وزرعوا الأرض واسسوا المدن واشتغلوا بالتجارة وتجار الموصل الكبير هم عرب . ان الخلفاء الفاتحين الذين أوامن الجنوب هم الذين اسسوا الموصل والذين جعلوا عرب البادية وغيرهم يؤثروا الموصل بالصيغة العربية .

وان الحرب أتت بالترك إلى المنطقة وكانوا جنود الخلفاء واصبحوا بعد ذلك اوليائهم وقد كان عليهم وقت من الاوقات ان يفتحوا الطريق امام المغول والفرس غير انهم عادوا بعد ذلك اولياء البلاد . أهم ليسوا تجاراً وقد كانت الإدارة بأيديهم دائماً . وقد تملكوا الطريق التامة وشكلوا جنود واولياء ارستوقراطيين وملاكين في بعض الحالات وهؤلاء كانوا يستخدمون الأكراد والآتراك في حرت الأرض .

وقد وصفنا في آخر هذا التقرير كيف استحدث هؤلاء الأقسام الثلاثة وكيف تشكل العنصر المختلط وقد سكن النصارى في البلاد قبل الترك أو العرب وقد اباد الاسلام منذ ظهوره كثيراً من النصارى واسلم كثير منهم . وطرده الآخرون إلى الجبال .

وان اليزيديين - اصحاب الديانة الغزبية الذين تنسب الطائفتان الاصليتان منهم إلى اقوام مختلفة - قد اجبروا على الانسحاب إلى ما وراء الجبال .

وتلاقي بقية الاقوام والديانات مبعثرين شراذم شراذم في كافة أنحاء السهول - شاباكس كاكيس وسارلس الذين يخفون عن الاجنبي لغتهم ومعقداتهم وتم الرية .

وهذه هي نتيجة اختلاف واختلاط الاقوام خلال اربعة الاف سنة .

وفي الجبال نجد المراعي النظرة والوديان الخصبية وتسكن الاهالي في القرى وتشتغل بالزراعة الوطنية في الوديان وتستخدم قنواة السقي لآلات السقي وفوق ذلك ان سكان الجبال يملكون اشجاراً مثمرة لاتطلب الماء كثيراً يربون للواشي التي تذهب إلى المراعي المحاورة واغنام كثيرة تنتقل من مرعي إلى آخر .

وقد بحثنا عن الفروق بين الآتراك الرحل والعرب الرحل فعشائر الجبال الرحل يمكن ان يسكنوا البلاد وفي

الحقيقة لقد توطن اكثر الاكراذ اذ قد توطن كثير منهم منذ عصور وقد بقيت البادية ذات المراعي التي تؤثر عليها التغيرات الجوية معتبرة اراضي العشار الرحل ويمكن للاهالي ان يجدوا مسكناً ثابتاً الى صفاف الشطفي آخر سنجار وتجري الزراعة نحو جنوب السهول على الاكثر بمساعدة الارواء غير ان الارواء في الشمال ليس ضرورياً والطرق المعمول بها والالات الزراعية والالات الحث بالخاصة قد بمة والاهاون لا يقومون باكثر من خدش سطح الارض غير ان هذه الطريقة منطقية اكثر مما يتصور للنظر الازل اذ ان الجيبسري قريبتان من سطح الارض وفي السهول يسكن الوطنيون في القري طلباً للأمن وهنا وخاصة في سهول اربيل توجد تلون عديدة تكون عساً من حجر كبير او طبقة كبيرة تعلو على سطح الارض وقد يكون بعضاً كله او قسماً منه صنيعاً وقد بنى الناس مساكنهم على هذه التلون منذ الزمن قبل التاريخ وعلى قسم هذه التلون تكون دواوين الرؤساء وصورهم والقصور نفسها محاطة بدور السكان المبناات على منحدر التل او في اسفلة وان القري تبني عادة بمسافة عن الطريق العام اذ ان الفلاحين والعشار ارادوا بذلك التخلص من النهب من قبل افراد الجنود .

وقد سبق وبجشنا عن وضعية المدن فرخوا واقعة على نقطة اتصال وادي شاور الكبير والطريق التي في الجنوب يتبع المحل الذي هوجم فيه على اتباع اكسوفون العشرة الآف .

والعمادية واقفة في وادي شاور ايضاً على الطريق الوحيد الذي يمر الى الشمال ويبدأ من هنا طريق آخر الى الجنوب ودهوك واقعة في واد يشبه الحوض على نقطة اتصال الطريق الاخرة بالطريق العامة . وتقع كثير من القلاع القديمة على طول التلون كالدرعة وقرى كبيرة كالقوش وحجارة مساكنها الرماوية اللون تدخل في الصخور الكلسية الرماوية . او بلاد صغيرة كهقرة .

اما اربيل فواقعة في وسط سهول بلاد الأتوريين القديمة ومبنية على تل بشكل منحروط في داخله آثار مدينة اربعة الاف سنة طبقة بعد طبقة وفي الجنوب تقع سلسلة دور قد بحث عن حالتها السلاية كثيراً . ان آتوت كوبرى واقعة على الطريق الذي يخترق فرعى الزاب الاصغر ومبنية على جزيرة صغيرة من اعلى من سطح الماء بمقدار . اما كركوك اكبرها فواقعة في محل تشعب الطريق من التلون الوحشية في جنوب الزاب الأصغر بعد مسافة قليلة في الجنوب تكون طاز خورمانو وطاووق وطوز خورمانو وكفرى مبنية على اخصب اقسام هذه المنطقة اما السليمانية ورواندوز وكوى سنجق ورايا فواقعة في المنطقة الجبلية يخترق السليمانية بطريق من الموصل الى فارس والسليمانية مدينة رئيسية لمنطقة زراعية مهمة وترمى الى ان تكون بسبب وضعيتها المركز الفعلي الاكراذ الذين يسكنون جنوب المنطقة المنارع عليها وان كلاً من كوى سنجق ورواندوز ورايا مركزاً محيط معلوم كثيراً لسكان بالنسبة وسوقاً محلية لها . ويخترق راندوز طريق غير مسلوكة كثيراً الى فارس . وقد سبق وذكرنا اهمية الموصل وهي وحدها البلدة الكبيرة في المنطقة المنارع عليها .

وهي البالغ عدده نفوسها ١٠٠,٠٠٠ نسمة اهم بكثير من سائر المدن التي ذكرناها ومن اهمها كركوك البالغ عدد نفوسها اقل من ٢٠,٠٠٠ نسمة . وكل المدن الاخرى عبارة عن اسواق محلية ترسل حاصلاتها الى اسواق مركزية لتوزيعها .

للموصل تلك السوق المألوفة فيما يتعلق بالسهول الخصبة المجاوره لها تشترك مع بغداد بكونها المخزن المهم للبلاد وان نفوذ الموصل الاقتصادي الأمر الرئيسي في الشمال يتلاشى كلما تتحرك نحو الجنوب .

#### (٤) النتائج الجغرافية

##### (أ) بصورة عامة

ان مساحة الأراضي المنارع عليها حتى جنوب خط روسل ٧٧٨٩٠ كيلو متر مربع ويبلغ عدد سكانها ٨٠٠,٠٠٠ نسمة ومساحة الاراضي الواقعة بين خط روسل والحدود الشمالية التي تطالبها الحكومة البريطانية ٣٥٠٠ كيلو متر مربع تقريباً وحدود الأراضي المنارع عليها تقريباً عين حدود مدينة الموصل القديمة ونظراً الى ادعاء

الحكومة التركية يد ر النزاع حول ملكية هذه البلاد الأخيرة غير ان الحدود التي تدعيها الحكومة التركية تمتد الى محل خارج حدود الموصل القديمة ثم ان المسألة التي يرام حلها ليست مجرد تعيين الحدود فحسب كما تدعيه الحكومة البريطانية ولكنه امر نقرر مصير بلاد واسعة ونفوس كثيرة .

ب : من جهة الحدود التوبوغرافية

ان الحدود التي تطالبها الحكومة البريطانية حدود جيدة جداً من حيث التوبوغرافياً ثم ان قسماً من الحدود التي تدعيها الحكومة التركية جيد جداً ايضاً اذ ان واري تارتار في البادية يصلح لأن يكون حداً صالحاً كما ان جبل مكحول وحميرن يشكلان خط تقسيم واضح دائماً اما في الجنوب حيث يفصل جبل حميرن بين منطقة كفرى الحصنة عن بعقوبة فلا يصلح لأن يكون حداً جيداً . اما ديبالى فهي خط صالح للتحديد .

وفي الشمال ان الحدود التي تطالبها الحكومة البريطانية ليست هي وحدها حدوداً جيدة وكل سلسلة من سلاسل الجبال المتتابعة وهكذا فان خط بروسل والسلسلة الممتدة بين زاخو وعمادية . خط نرى كلها صالحة لان تكون حدوداً واذا ترلنا نحو الجنوب يمكننا ان نجد حداً على طول كل خط من خطوط قمم الجبال المتتابعة . و آخر سلسلة يمكن الانتفاع منها لهذا الغرض هي السلسلة الممتدة من الشرق الى الغرب تاركاً دهورك في جهة الشمال وعقرة والقوش في جهة الجنوب غير ان هذا الحد الاخير يجب ان يجتاز طرق مواصلات عديدة وهكذا فانه يفصل المنطقة الجبلية كلها من منطقة السهول .

اما في الجنوب الغربي فان جبل حميرن يمكن تحويله الى الورا الى اية نقطة خلف السهل الى ٥٠ كيلو متر في جنوب الموصل محل ابتداء الارض الزراعية .

وفي داخل البلاد فان الشطوط الثلاثة الكبيرة دجلة والزابين الصغير والكبير تصلح لان تكون خطوط تحديد عامة .

من وجهة الجغرافيا المحلية .

مع ان الاراضي المزارع عليها لا تشكل محيطاً على حدة بطبيعتها فان لها نوع من الوحدة وان احوالها الشخصية لم تكن نتيجة الاختلاف بين احوالها الاقليمية او الجغرافية و احوال جوارها الأقليمية او الجغرافية بل انما تنسب الى قيمتها الجغرافية لحدودها والى موارثها وعمارة الاراضى تشبه المدرج (سهول وتلوج وجبال) انها منطقة انتقال حيث تتلاقى سهولها القاحلة بالجبال الكردية التي مياهاها اغزر ونباتها اوفر . ويلاحظ هذا التباين في كافة هذا القسم من البلاد في نقطة تلاقى السهل والجبال التي تشكل قوساً من شمال سوريا (من جبال المينوس الى الخليج الفارسي) .

وتشعل الاراضي المتنازع عليها القسم الوسطي لهذه المنطقة . وليس من السهل تمييز القسم الغربي والجنوبي منها من المناطق المجاورة لهما كما ان القسم الشمالي الذي مركزه الموصل فيتشابه مع مناطق نصيبين وماردين وديار بكر واورفة بينما القسم الجنوبي اكثر شبه بالعراق ولورستان الايرانية .

ان المنطقة المتنازع عليها هي منطقة انتقال من وجهين حيث هناك تندمج الجبال في السهول وتدخل المنطقة الغربية (سوريا وارمينيا) في المنطقة الجنوبية (العراق ولورستان) .

ولربما يكون دجلة افضل خط يفصل بين الجبال والسهول ولكن اقامة حد على طول مجرى دجلة لهما يقضي على ارتباط الموصل بالمناطق الخصبه المجاورة لها . ويمكن وضع الخط الفاصل بين الشمال الغربي والجنوب الشرقي فيما بين منطقتي كركوك واربيل . وما لا شك فيه ان افضل خط هو الزاب الاصغر هذا فضلاً عن انه قد ورد في معاهدة سيكس بيكو .

ولا يصلح الزاب الاكبر للامور المتقدمة لأنه لا يشكل خطاً فاصلاً بين المناطق المعينة بل بالعكس فانه يخترق بقعة اعظم خصبا ومأهولة بالسكان في هذه المنطقة . ومع انه من الممكن تقسيم المنطقة الا انها تشكل كما سبق فذكرناه كتلة واحدة محاطة من جميع جهاتها بحدود طبيعية . ولا يربطها بمناطق اخرى مأهولة حقيقة بالسكان

الوادى دجلة من الشمال الغربى وسهول ديالى الخصبية في الجنوب . ( الخارطة ٧ ) . ومن اخص مميزات وحدة هذه المنطقة هو انها ماتت جميع طرق الموصل لاسيما الطرق الواقعة في القسم الشمالى منها . وكما اتجهنا نحو الجنوب نجد ان الضرق التجارية تنعصف نحو بغداد .

وقد عينت هذه الاوصاف الجغرافية الخاصة تاريخ البلاد كما انه لم يكن لهذه المنطقة اسم خاص بها الا في العصور القديمة عندما كانت مركزا للدولة الاثرية ولم يذكر عنها شيء في معظم الخرائط . وقد الحق لا سبب ادارية كلها او جزء منها لاحدى المناطق المجاورة لها فتارة كانت مرتبطة بديار بكر وطورا ببغداد الا انه يظهر من الوثائق المختلفة التي اجعلناها بانها كانت مندججة برمتها في منطقة الجزيرة او كان قسم منها مندججاً بكرديستان والاخر بالعراق فعليه يتبين من التاريخ للماضي بانه من الممكن الحاق هذه المنطقة ببعض الممالك المجاورة كما وان تقسيمها للممكن ايضاً .

### النتائج بالنظر الى القوميات

ان الاحصائيات والخرائط التي قدمها الطرفان الساميان المتعاقدان في لوزان الى مجلس عصبة الامم ليست صحيحة بل مرة . ومع ان الاحصائيات الاخيرة التي نظمتها السلطات العراقية هي بدون شك افضلها الا انه يجب استعمالها مع التحفظ . وترى حكومة البريطانية ان عدد الاكراد في القسم الشرقي من تلك البلاد قد بولغ فيه نوعاً ما . اما رأينا الخاص فنرى زيادة طفيفة في تقدير عدد العرب ( بمعدل ٥ الى ١٠ في المائة تقريباً ) .

اما عدد الاتراك فهو على العكس من ذلك اذ تبين لنا انه قدر باقل مما يجب وذلك نتيجة الاحوال السياسية العامة واسباب اخرى تختص بالاشخاص . ان الاكراد هم السواد الاعظم من السكان فهم ليسوا بترك ولا عرب ويتكلمون باللغة الارية . وان الاتراك المقيمين في هذه البلاد هم من نفس عنصر الاتراك الموجودين في الجمهوريه التركية . وليس اليزيد من المسلمين بل هم مشابهون الاكراد ولا يمكن نظراً الى ديانتهم واعتزالهم فانهم يشكلون قوماً يختلف عنهم تماماً . وان اعظم كتلة من السكان تقطن مناطق واسعة هم الاكراد والعرب وهذين هم العنصرين اللذين يستفاد من توزيعهما لأجل وضع خط يفرق بين مختلف العناصر . ويسير هذا الخط مع مجرى دجلة جنوباً حتى ملتقاها مع الزاب الاصغر حيث يفصل للوصل عند اقرب مدخل لها من نقطة خصبية وآداة بكثير من السكان . ومن جنوب الزاب الاصغر فانه يمتد الى طريق كركوك - كفرى . ان بقية العناصر منتشرة في كافة انحاء المملكة . فلا الحد السياسي الكائن بين المنطقة المتنازع عليها وايران او سوريا ولا الحدود الحالية - او المدعى بها - بين تلك المنطقة وتركيا والعراق تصلح لان تكون حدوداً قومية . فان اخذت البراهين القومية وحدها بنظر الاعتبار فيتحتم على ذلك وجوب تشكيل دولة كردية مستقلة لان الاكراد يبلغون خمسة اثمان السكان ودلاوة على ذلك فان اعتبر هذا الحل فيجب عد اليزيد الذين كثيرا ما يشابهون الاكراد من جهة القومية والاتراك الذين من السهل شهبهم بالاكراد وبذلك يصبحون سبعة اعشار السكان .

ان السواد الاعظم من الاكراد اعنى - اكثر من ١٥٠٠٠٠٠ من مجموعهم البالغ ٣٠٠٠٠٠٠٠ يقطنون في تركيا كما انه يوجد منهم ٧٠٠٠٠٠ في ايران و ٥٠٠٠٠٠ في المنطقة المتنازع عليها والبعض الاخر في سوريا . هذا وان عددهم في العراق بالنسبة لمجموعهم الاصلى لا يعد شيئاً .

ومن بين الاكراد الساكنين في المنطقة المتنازع عليها اولئك الذين يقطنون في شمال الزاب الاكثر فانهم مربوطون ارتباطاً تاماً من وجهة اللغة والمشابهة القومية والعلاقات الاقتصادية باكراد ولايتي حيكارى وماردين في تركيا بينما الذين يسكنون جنوب الزاب الاصغر لهم علائق اتم باكراد ايران . وعليه فمن الصعب وضع حد في المنطقة الموجودة ما بين هذين النهرين .

وان الصعوبات القومية كما يلي : -

(١) ان المدينة المأهولة بالسواد الاعظم من الاكراد او الاقليات التركية كائنة في القسم الجنوبي من المنطقة اعنى في جهة العراق بينما الموصل وهي مدينة عربية كائنة وسط القسم الشمالي .

- (ب) ان حلقة الاتصال الوحيدة بين هذه المدينة والاراضي العربية الاخرى المأهولة بالسكان هي منطقة معظم سكانها اكراد وطريق تقع عليه مدن تركية كردية .
- (ج) ان المسيحيين منتشرون لكنهم يقطنون غالباً في شمال الموصل .
- (د) ان البلاد التي ثبتت كرديتها - اعني القسم الشرقي من المنطقة - لا يربطه بالشمال الا طريق دجلة ولا يمكن الوصول الى منطقة رواندوز من اربيل والسليمانية الا بواسطة كركوك .

## « الباب الثاني »

### البراهين التاريخية

#### ١ . الحجج البريطانية والتركية

كانت الاعتبارات التاريخية موضوع الابحاث والمفاوضات بين الوفدين في لوزان حتى قبل تقديم المذكرة الاولى . وقد بين الوفد البريطاني في مذكرته ان زعم الاتراك بان الموصل كانت منذ مدة تاريخية طويلة جزء من الامبراطورية العثمانية لا يمكن تأييده وان نفس الزعم يشمل بغداد ايضاً وكلتا البلديتين عربيتين بناهما العرب وحافظوا على صبغتها العربية رغم بقائها كل هذه المدة الطويلة تحت لواء الامبراطورية التركية . وان الارتباط المتين بين بغداد والموصل اعترف به الاتراك - وهو ان ولاية الموصل كانت في السابق قسماً من باشالك بغداد وان جعل الموصل ولاية منفصلة تراجع الاستانة ليس الا طريقة اقتضتها الحاجة الادارية . وتقول الحكومة البريطانية ان هذه الحجج من الوجهة التاريخية يمكن ان تطبق على اى جزء من اجزاء الامبراطورية السابقة . وقد اجابت الحكومة التركية بان الاسباب التاريخية التي يمكن ابرادها للاحق ولاية الموصل بتركيا لا ترجع فقط الى تاريخ العهد العثماني اذ لو عملوا ذلك لتناولت الحجج التركية ولاية بغداد . وان ولاية الموصل والمناطق التي تمتد الى الحدود الشمالية لبغداد كانت في قبضة الترك منذ مدة تزيد عن احد عشر جيلاً .

وتذكر المذكرة التركية ان هذه البلاد كانت في عهد الخلفاء العباسيين في قبضة جيوش وحكام اترك واهلها اترك وكان يتمتع الحكام الترك بالاستقلال التام وحقوق الملك . وكان اولهم يدعي ابتاح ( ٢٢٩ ) هجرية . ومن جملة الذين خلفوا الحكام كان عماد الدين زنكوى ابن اق سنكر الذي اسس في الموصل حكومة السلالة الاتايبكية التركية . وكان يوجد ايضاً دول تركية يحكمها افراد من اعضاء هذه الاسرة المالكة في سنجار والجزيرة وقد اسست بعد ذلك امرة الارتيكيين دول تركية وجعلت عواصمها في الموصل والجزيرة وخربوط وماردين . وطرده الغازي خان احد افراد هذه الاسرة للصليبيين في تلعفر .

وكانت قرية التلكيف احدى قلاع امرة الارتيكيين . ولا يزال في هذه البقاع عدة آثار قديمة قد اظهر الحدق في صنعها ولها تقع عام انشائها هؤلاء الملوك . وعقب ذلك استولى الاتراك السلاجقة على الموصل وجعلوا المدينة مركز مدينة عظيمة ولم يحكم بني عثمان هذه البلاد الا بعد اقتضاء حكم الاتراك السلاجقة .

وتوصف المنطقة التي بين بغداد وجنوب ولاية الموصل الحالية في الكتب التاريخية القديمة باسم ترستان وهذا دليل على ان عشيرة تركية كانت ساكنة هناك واسم وادي تارتار هو اثر باق لذلك الاسم القديم . وقد جاء في المذكرة البريطانية ان الموصل الحقت ببغداد في زمن مدحت باشا ولكن ذلك ليس برهانا مثبتاً لزعم الانكليز وانما ذلك اللاحق قد اقتضته بعض الدواعي الشخصية والادارية وعلاوة على ذلك فأن اورفة وديار بكر كانتا ايضاً تحت ادارة مدحت باشا والي بغداد .

#### ٢ . العوامل التاريخية

لا يمكن قبول الحجج التركية برمتها ومن المبالغة ان يقال بان الموصل بقيت تحت حكم الاتراك احد عشر جيلاً . ولكن الحكومة البريطانية اخطأت ايضاً في قولها بان الموصل لم تكن تحت حكم الاتراك قبل احتلال

العثمان هذه البلدة ، وان المملكة التي تسمى الآن بالعراق كان لها تاريخ مختلف جدا في كل الاجيال لا يمكن تتبعه بالضبط الا من الجيل السادس عشر وما يليه من الاجيال . وقد كانت في الايام الغابرة مسرحا للحروب بين ميديا ويران ثم بين ايران واليونان وكانت المعركة الاخيرة التي تغلب فيها اسكندر المقدوني على دارا في السهول الواقعة بين الموصل واربيل .

وكلنا نعلم ان دولة اسكندر الاكبر قسمت بعد موته بين قواده . وحكم السلوسيديين المملكة الى ان حل محلهم عائلة البرثيين من الارساسيديين . وعقب ذلك بينما كانت الحروب ناشبة اظفارها بين روما والفرس انضم سكان السهول وهم من نسل الاثوريين القدماء والاراميين ومهاجري الفرس احيانا الى فريق واحيانا الى آخر . وكانت عشائر الكرد من سكان الجبال مستقلة استقلالاً تاماً . وفي بدء ظهور الدين المسيحي قدم اول مبشرون الى البلاد واسسوا الكنيستين الارمنية والارانية وكان يسمي هؤلاء المسيحيين اسياهم الفرس الى ان اعتنقت امبراطورية الرومان الدين المسيحي وبعده شك في كونهم مواليين لروما واضطهدوا .

وفي العصر الخامس بدأ النزاع في الكنيسة الكاثوليكية الشرفية بين اليعقوبيين والنسطوريين واستمرت المنازعات عدة اجيال وكانت نتيجةها ان اعتنق كثير من اتباع هذه الكنائس الدين الاسلامي . ولما ان وصلت اخبار انتصار الاسلام الى هذه البقاع احتلت عشيرة بني ربيعة العربية الموصل ولقبوا كل هذه المنطقة بديار ربيعة وعندنا مثل اخر في بلدة حميد وهي سميت بديار بكر بعد ان احتلتها عشيرة بكر .

وبعد ذلك ابتداء جماعة من ماجوري الترك منذ عام ٨٣٠ الى ٨٤٠ ياحبون دورا مها في دولة الخلفاء العباسيين ولكنهم لم يتمكنوا من بلوغ سلطة قوية في ولاية الموصل الا بعد جيلين . وفي سنة ١٠٥٦ استولى ارطغرل بك حفيد سلجوق على مدينة الموصل .

وفي اثناء العصر العاشر واول العصور الحادي عشر بقيت الموصل اميا في قبضة عائلات العرب الحمدانيين (من ٩٠٩ الى ٩٩٠) والاخلوديين (من ٩٩٠ الى ١٠٩٧) والبويهيين . ولكن بينما كانت هذه الاسر مشتغلة في عراق داخلي لعبت الجنود التركية دورا مهما واستعمل رؤساءها في بعض الاحيان سلطة حقيقية . وقد رجع الحكم الى الارطغرلين على يد احد هؤلاء القواد العسكريين المسمى موسى (كتاب ديكوكيس تاريخ الهندس) وافل نجم الاسرة الارطغرولية في النصف الاول من العصر الثاني عشر وحل محلها الاتايكيين اى (الحراس) وهم ايضا ترك وحكوا من ١١٢٧ الى ١٢٣٢ وفي هذا الوقت استولى هلاكو المغولي حفيد جنكيز خان مؤسس اسرة الخان على الموصل واقترف الفضائح فيها وتدهورت مملكة الخان في النصف الاول من العصر الرابع عشر واهملت البلاد نظرا للحروب المستمرة التي وقعت بين الفرس والترك والعرب .

وفي اثناء هذه الفترة كلها كان القسم الاعظم من هذه البقاع في يد اسر تركمانية تنتمي الى قره قويونلي واق قويونلي (النعجة السوداء والنعجة البيضاء) وهاتين الاسرتين بعد ان طردوا اسرة الخان حكوا ايضا جزءاً من بلاد الفرس .

وفي نهاية العصر الرابع عشر وقعت الموصل ثانية في قبضة المغول وملكهم تيمور لنگ وانحطت تلك البلدة التي وصلت الى ارقى درجات التمدن في حكم اتايك بدر الدين لولو في سنة ٦٣٠ هجرية الى اوطاء درجات الانحطاط في تاريخها . ثم نهبت مرة اخرى وفقدت اهميتها الاقتصادية وعقب ذلك وقعت في قبضة عدة اسر ضعيفة مختلفة احيانا عرب لكن الاغلب ترك .

واخيرا في سنة ١٥٣٤ احتل السلطان سليمان الموصل وادمجها لاول مرة بالدولة العثمانية ولكن البلاد لم تفتح نهائيا الا في سنة ١٦٣٨ على يد السلطان مراد الرابع وقد قسمها الى ثلاث ولايات الموصل وبعداد وكر كوك التي كانت تعرف اذ ذاك باسم شهرزور . وبعده بضعة سنوات اى بعد اقراض احدي الاسر المحلية لحقت البصرة ايضا بالمملكة العثمانية .

وفي اوائل القرن الثامن عشر كانت كركوك والبصرة والموصل تحت سيطرة باشا بغداد وهو حاكم وراثي يعينه



السلطان لكن علاقته بالاستانة اسمياً أكثر منها فعلياً . أما الايالات التي لها شبه استقلال وهي عمادية وكوي سنجق وراوندوزو غيرها فكانت تحت سيطرة باشا بغداد .  
ومن سنة ١٧٢٦ كان يحكم بلدة الموصل والجهاز المجاورة لها باشا منفصل عن حاكم بغداد وكان هذا الباشا رئيس عائلة الجليلي العربية ولا تزال هذه العائلة ساكنة في الموصل .

وكل ما كان يعمل السلطان هو التصديق على نقل الحكم من ألاب الى الابن .  
وفي سنة ١٨٣١ غلبت جيوش السلطان باشا بغداد الذي كان له الحكم كراثياً وعين السلطان مكانه حاكماً تركيا له حق الاشراف على جميع المملكة .

وفي سنة ١٨٣٥ وضعت الموصل ايضاً تحت اشراف باشا بغداد وصارت سنجقاً لولاية بغداد وهذه الولاية هي الآن معروفة باسم العراق وتشمل المنطقة المتنازع عليها .

وفي اوائل الحكم كان لباشا بغداد سلطة اسمية على رؤساء عشائر الكرد الصغيرة ولكن بالتدريج من سنة ١٨٣٧ الى ١٨٥٤ اصبح رؤساء العشائر الكردية لاحول لهم وادخلت مناطقهم تحت نفوذ سناجق الموصل وكر كوك وفي مدة قصيرة من ١٨٣٥ الى ١٨٥٠ رفعت الموصل الى درجة ولاية لكن عادت ثانية فصارت سنجقاً من سناجق بغداد .  
وفي سنة ١٨٧٩ صارت الموصل نهائياً ولاية ودخل فيها سنجقاً كركوك والسليمانية .

### ٣ الأستنتاجات

قد بينا هذه الخلاصة التاريخية منما لضرورة البحث في كل نقطة من نقاط البحث ونستنتج مما تقدم ان من المغالاة ان تقول كما يقول الترك أن الموصل كانت في قبضة الترك منذ احدى عشر جيلاً وانهم قد لعبوا في حكمها دوراً اراجحاً .

وقد ذكر ارنولد في كتاب ( الخلفاء ) ان سلطة الخلفاء العباسيين في القرن العاشر لم تتعد حدود مدينة بغداد وان الخلفاء انفسهم كانوا تحت رحمة قوادهم وهم العمال الذين اسسوا اسرهم الملكية .  
وفي سنة ١٠٥٥ لما دخل الامير ارفعطغرل السلجوقي مدينة بغداد لقب نفسه « بسلاطون الشرق والغرب » وامتدت سلطته على الخليفة العربي الذي كان قبل قدوم ارفعطغرل تحت حراسة اسرة البهية الفارسية الصغيرة .  
وكانت هذه الحالة كما كان عليه الامر في مصر حيث درست درسا وافيا فان سلاطين المالك في القرنين الثالث عشر والرابع عشر كانوا متسلطين على الخلفاء العباسيين وجعلوهم تحت قبضتهم .  
ولا تخفى صعوبة البت فيما اذا كانت السلطة الحقيقية في يد الحراس الذين هم في الحقيقة اسيادهم ولا يمكن الخوض في هذه النقاط المهمة .

ولو انه من المحقق انه لا يمكن للعرب ولا للايرانيين ولا للترك ولا للمغول الادعاء بالسيادة على الموصل سيادة مستمرة بلا منازع فمن المؤكد ايضاً بان الموصل مثل بغداد وان عدة مناطق اخرى كانت تحت سيادة سلاطين آل عثمان مدة الاربعة عصور الغابرة بيد ان هذه السيادة لم تكن نافذة المفعول لاعلى جميع البلاد ولا في كل الاوقات . وقد كان الباشوات مستقلين تمام الاستقلال في بعض الاوقات بينما عشائر الكرد والعرب لم تكن خاضعة لهم . وكانت سلطة السلطان سائدة على المدن التي كانت تتسلط عليها القلاع المشيدة على طول طريق الموصل - اربيل - كهرى - بغداد .

### « الباب الثالث »

— البراهين الاقتصادية —

قدمت الحكومتان البريطانية والتركية حججاً اقتصادية لتؤيد كل منها قضيتها الخاصة بها وقد درسناها وقسمناها بموجب هذا الدرس الى ثلاثة اقسام وقد اوردنا في القسم التعليلي المعلومات التي عرضتها الحكومتان المذكورتان في المؤتمرات والاجوبة التي اوردتها عن الاستئلة التي وجهناها اليهما .

وفي القسم التفصيلي قد ذكرت نتائج ملاحظتنا التي شاهدناها في المكان نفسه وقارناها مع الاحصائيات الأخوة عن المستندات التي كانت قبل الحرب . وفي القسم الثالث لخصنا المسئلة وذكرنا استنتاجاتنا .

## (١) التحليلات

### (١) المذكرة البريطانية

« صرح اللورد كرزون في لوزان ان منفذ تجارة صادرات ولاية الموصل كانت الى العراق وبواسطته والى سوريا بدرجة اقل وكانت التجارة بين الموصل وتركيا تكاد لا تذكر . »

ان هذا البيان صحيح فان البضائع التي تصدر من تركيا الى الموصل كان معظمها من الاخشاب والحبوب والخضروات والحبال والفواكه المجففة ومواد الدباغة ومعظم هذه البضائع كانت تمر بالموصل في طريقها الى بغداد او الخارج . وكانت تجارة الاغنام بين المنطقة المتنازع عليها وتركيا بدرجة معتدلة وكانت ترسل هذه الاغنام الى الموصل حيث تأتي السماسرة السوريون لشراؤها .

اما التجارة الصادرة من الموصل الى تركيا فكانت منحصرة دائماً في المنسوجات والمواد الحديدية والمنتجات الخارجية التي تأتي عن طريق البصرة او حلب . وترسل هذه البضائع الى المدن التركية الواقعة على الحدود .

« يعتمد اواسط العراق وجنوبه على محصولات القسم الشمالي »

ان هذا التصريح متشابه جدا وان المنطقة المتنازع عليها مع كونها تتمكن من تجهيز العراق الجنوبي والوسطى بمواد الغذاء التي تحتاج اليه الا ان قرب البحر يمكن هذه المناطق من الحصول على الطعام المطلوب من الخارج . وان قلة الارزاق في العراق الجنوبي خلال احتلال بغداد العسكري كان سببه الوضعية الخارقة العادة التي سببها عدد الجيوش الكبيرة التي كان من الواجب تموينها . وانه خلال ايام الحرب المذكورة وعندما قطعت المواصلات بين المنطقة للمتنازع عليها والعراق الجنوبية عانى اهالي المنطقة المتنازع عليها لاسيما الموصل وكركوك جوعا كان سببا لوفيات كثيرة ولم يكن من الممكن آئذ تصدير مواد الطعام من هذه المنطقة الى الجنوب . وبالعكس كان من المفيد جدا لو امكنت جلب الطعام من الخارج على طريق بغداد ولكان من الافوق ان تفكر في ان المنطقة المتنازع عليها تحتاج الى العراق الوسطى والجنوبي لجمعه سوقا لحاصلاتها الزراعية لان التجارة تسهل بطريق دجلة النهري الذي يسهل فيه النقلات باثمان زهيدة . ان بغداد هي السوق الوحيدة التي يمكن لاهالي المنطقة المتنازع عليها بيع فضلات محاصيلهم التجارية .

« وفي لوزان صرح عصمت باشا ان كل الحبوب العمد للجنوب تصدر من ديار بكر وتجتاز الموصل فقط »

ان هذا التصريح مبالغ فيه حيث ان الحبوب الواردة من الجزيرة وديار بكر مع كونها كانت تمر على دجلة آتية الى بغداد الا ان المقدار المرسل من ذلك يعد قليلا بالنسبة الى الحبوب التي كانت تأتي من المنطقة المتنازع عليها .

« يؤخذ التسبع جميعه الى بغداد »

حقيقة يرسل كل التسبع الذي لا يستهلك محليا الى بغداد ومع ذلك فانه ترسل مقادير زهيدة الى ايران عن طريق السلمانية .

« اما بشأن الحد الحقيقي المقترح فانه قد اعطيت اهمية كبرى الى المبدأ القائل بعدم تقص الاتحاد وعدم فصل الطوائف الاخرى من سوق تجارتها المركزي »

ان ثمة سوق حاصلات المنطقة المتنازع عليها هي بغداد والموصل وان الوجة كبرى والسلمانية وكركوك والقسم الجنوبي من لواء اربيل مرتبطان بسوق بغداد . وان القسم الوسطى للواء اربيل مرتبط ببغداد كما هو مرتبط بالموصل . ان لواء الموصل مرتبط بمدينة الموصل ومع ان سوق الموصل هي سوق اللواء فيجب ان لا يعزب عن البال ان فضلة الحاصلات التي لا يمكن استهلاكها محليا ترسل الى بغداد نهراً ويمكن استمرار هذه الصادرات ولو فصلت الموصل عن بغداد سياسيا . ويكفي ان تعقد معاهدات اقتصادية بين البلدين وهذه المعاهدات تكون مفيدة لبغداد اذ ان توارث المحصولات من الشمال يخفض اسعار الحاجيات لان بغداد سوقاً للموصل .

« ان خط الحدود المقترح يمتد ما امكن على طول الاشكال الجغرافية التي تفصل المناطق الالهة بالاشخاص الذين يتاجرن مع سوق الموصل من الاشخاص المرتبطين بالاسواق التركية » تستهلك الحاصلات كلها محليا في المناطق التي تقطنها السكان بقلّة وكذا المناطق الجبلية الكائنة فيما بين الحد الذي وضع في مؤتمر بروكسل وبين الحد الذي اقترحتة حكومة بريطانيا .

ان سكان هذه البلاد الجبلية يسهل عليهم او يصعب الذهاب الى الموصل كما هو الحال مع المدن التركية . وفي المنطقة الكائنة في شمال راوندوز ليس للاهلين مراجعة مع الموصل او تركيا وانما تجارتهم مع ايران وانهم يسرون في نفس الممرات الجبلية التي يسير عليها عشائر الاكراد الرحالة .

« ان الحد الشمالي يضمن للعراق بعض المراعي الصيفية لأجل العشائر الكردية الرحالة الذين يقضون شتاءهم في سهل الموصل »

ان هجرة الرحل لا تؤثر على خطوط الحدود تأثيرا كبيرا فان كثيرا من هؤلاء العشائر الرحالة لا سيما الخفاف والبزدر والهاركي يرعون دائما في مراعي ايران . وقد جاء في اتفاقه تحديد الحدود الفارسية التركية فقرة خاصة ادخلت لتنظيم اى من الامور التي ربما تحدث حول مهاجرة هذه العشائر الرحالة . ويمكن عقد معاهدات شبيهة لذلك بين العراق وتركيا .

## ( ب ) المذكرات التركية

« ان مدينة الموصل وولايتها كائنة في نقطة تقاطع الطرق كلها المتصلة بالاناضول وسوريا ويران ولها اهمية كبرى فيما يخص المواصلة مع الاناضول الجنوبية ويران وسورية ولا تزال هذه البلاد مهمة جدا من وجهة المواصلات بين مختلف انحاء الاناضول الجنوبية لأن الطرق المتصلة بالسليمانية وكركوك وديار بكر واورفة وبتليس وسعدر تتلاقى هناك »

لنفرض ان الحكومة التركية عندما تكلمت عن الاناضول الجنوبية ارادت مناطق اورفة وبتليس وسعدر وغيرها . ان المواصلات بين الاناضول الجنوبية ويران الشمالية لا تحتاز المنطقة المتنازع فيها ومن الوجهة الاخرى فليست المنطقة المتنازع عليها فقط ولكن للمنطقة غير المتنازع فيها تحتازها الطرق الموصلة الاناضول الجنوبية بيران الجنوبية « ان المواصلات بين الاناضول وسوريا لا تمر على المنطقة المتنازع فيها . وان البراهين الخاصة بالمواصلات بين سوريا التابعة للاتداب الفرنسي ويران لا يمكن عرضها من قبل الحكومة التركية لان الطرق التي توصل هذه البلاد تمر في الحقيقة على المنطقة المتنازع عليها او الى الجنوب ولا تمر على المنطقة التركية . اما من خصوص المواصلات بين مختلف انحاء الاناضول الجنوبية فيجب ان لا يعزب عن بالنا ان الستة مدن التي ذكرت في المذكرات التركية كانت السليمانية وكركوك من جملة المنطقة المتنازع عليها وان مسألة المواصلات بين هاتين المدينتين لا يمكن المذكرة فيها .

ان الطرق التي تربط مدن ديار بكر واورفة وبتليس وسعدر ببعضها لا تمر على المنطقة المتنازع فيها وان اقرب هذه الطرق ببعده ١٠٠ كيلو متر على خط مستقيم من اقرب قسم من حدود ولاية الموصل السابقة .

ان مسألة طريق المواصلة قد ابدت عنها مطالعات مسهبة في باب التحليل الجغرافي حول هذه القضية من هذا التقرير .

« ظهر عامل جديد لتوحيد الموصل بتركية اقتصاديا وانه بنتيجة انشاء السكة الحديدية التي توصل الموصل مع مواني البحر الابيض المتوسط اصبحت المدينة اقرب اتصالا بالاناضول ان البحر الابيض المتوسط لاسرع واسهل طريق بين الموصل والبلاد الاوروبية الصناعية التي تحتاج اليها لارسال موادها الخام واستيراد المنتوجات الصناعية منها . وانه منذ انشاء هذا الخط اصبح طريق الخليج الفارسي ذا اهمية ثانوية لهذه المدينة » ان نص هذه الجملة يؤدي الى بعض الارتباك لان خط السكة الحديدية من البحر الابيض المتوسط لم يصل الموصل بعد ان رأس السكة الحديدية

في نصيبين ويبعد ٢٠٠ كيلو متر عن الموصل على خط مستقيم وكذلك فمن المبالغة التصريح يكون طريق الخليج الفارسي ذا أهمية ثانوية للمدينة في الوقت الحاضر وربما يكون كذلك في المستقبل على كل حال وذلك فيما يخص المدخولات وهذا عندما يمد الخط الحديدي في منطقة الانتداب الفرنسي ويصل الموصل الا ان الصادرات ومعظمها الحبوب سيستمر في اصدارها على الطريق النهري من الموصل الى بغداد لانه يكلف نفقات زهيدة .

### (ج) السئوال الذي ارسلته البعثة الى الحكومة البريطانية

« صرح اللورد كرزون في لوزان ان الاحصائيات الكمركية التي احضرتها الحكومة العراقية تنص على ان منفذ الصادرات التجارية في ولاية الموصل هو العراق وبواسطته وبدرجة اقل الى سورية . وان اللجنة التي كان لديها تقارير سنة ١٩٢١ - ١٩٢٢ ( التقرير الاداري لدائرة الكمارك والمكوس ) سألت الحكومة البريطانية عما اذا كان لديها مستندات اخرى عن الاحصائيات الكمركية فان كان الامر كذلك فمن المستحسن ارسال صور من هذه المستندات الى البعثة »

ان وثائق العراق الرسمية التي ارسلتها الحكومة البريطانية الى البعثة تنص على الاحصائيات الانية لسني ١٩٢١ و٢٢ و٢٣ والاشهر التسعة الاولى لسنة ١٩٢٤ .

ريية ٨٥٠٠٠٠٠

قيمة الخلاصات الصادرة من ولاية الموصل السابقة الى سوريا وتركيا ( الحاصلات الوطنية والحاصلات المارة على طريق الترانسيت )

» ١٨٦٠٠٠٠٠

قيمة قسم من البضائع ( عدا الحبوب ) الصادرة من لواء الموصل وخذها الى بغداد او ٢٢٠٠٠٠٠٠ ريية في السنة الاولى و ٥٠٠٠٠٠٠٠ ريية في السنة الثانية

ويصعب ان ننظم تقديرا فيما يخص مقادير الحبوب الواردة الى بغداد من الموصل واريل وكر كوك لانه لم تحفظ احصائيات رسمية فيما يخص الحركات التجارية فيما بين العراق الجنوبي والمنطقة المتنازع عليها . ويرسل قسم من الحبوب بواسطة سكة حديد الشرقات ( جنوب الموصل ) وسكة حديد كسكر بان ( جنوب كركوك ) ويرسل قسم منها بالكلارك في نهر دجلة والزايين ويرسل قسم ايضا على ظهور الابل ومع ذلك يمكننا ان نسعي الى تنظيم تقدير تقريبي . ان قيمة الحبوب المرسله الى بغداد بواسطة السكة الحديدية وحدها تقدر بثلاثة ملايين من الرييات ٧٥ في المائة حنطة و ٢٥ في المائة شعير وعلاوة على ذلك فانه خلال سنتي ٢٢ و ٢٣ فقد سجلت مدينة بغداد وصول ٤٥٠٠ كلك صغير منها ١٦٠٠ كلك متوسط الحجم و ١١٠٠ كلك كبير وهذا عبارة عن معدل ١٤٠٠٠٠ طن للسنتين للنصرتين او ٧٠٠٠٠ طن من الحبوب بما قيمته سبعة ملايين ريية .

يتبين من احصائيات السكة الحديدية انه لما كان قد ارسل ما يقارب ٣٠٠٠ طن تمر من الجنوب الى الشرقات ( الموصل ) في سنة واحدة ففي الحقيقة لم يصدر تمر على سكة كسكر بان ( كركوك ) وان تمر كركوك ارسل على ظهور الابل التي جلبت حبوب الجنوب من تلك المنطقة . فان اخذنا بنظر الاعتبار قاعدتي النقل الاوليتين فيمكننا ان نصح ان المنطقة المتنازع عليها تصدر الى بغداد حبوبا اصغر حد لقيمتها عشرة ملايين ريية في السنة .

وان مقايسة مجموع الارقام والصادرات السنوية الى بغداد من جهة واحدة وسورية وتركيا من الوجهة الاخرى

فانها تكون تقريبا كما يلي : -

ريية ٢٢٠٠٠٠٠

الى سوريا وتركيا

» ١٥٠٠٠٠٠

بغداد

## السؤال الثاني

يسر البعثة بان تجربها الحكومة البريطانية بما اذا كان لديها وثائق تتعلق بالتجارة الداخلية بين مختلف انحاء العراق ( المنطقة المتنازع عليها والمنطقة الحالية ) فاجابت الحكومة البريطانية كما ذكرنا اعلاه انه ليس هناك احصائيات حول التجارة بين مختلف الوية العراق ولقد نظمنا في الفقرة السابقة التقديرات بكميات الحبوب المرسله بالسكة الحديدية وبالنهر من المنطقة المتنازع عليها الى بغداد . واما فيما يختص بالتجارة في الجهات الاخرى فقد جاء في احصائيات السكة الحديدية لسنة ١٩٢٤ المعلومات الاتية فيما يخص قيمة البضاعة من بغداد الى شركات الموصل من جهة واحدة وطوز وكسكر بان ( كركوك ) من الجهة الاخرى .

الى الشركات ( الموصل )	١٠٢٠٠٠٠٠	ريية
الى كسكر بان وطوز	٤٠٠٠٠٠٠	«

وتنقل ايضا كميات كبيرة بواسطة القوافل . ان المواد الرئيسية التي تجلب هي السكر والقهوة والحدائد والثرات الجففة والتمر والزيت والنحاس والشاي والصابون والشراب والحبوب وغير ذلك . وبما ان دائرة الريجي ( انحصار التبغ ) تنشر احصائيات فمن الممكن تعيين التبغ الذي ينتج في المنطقة المتنازع عليها تعيينا مضبوطا .

حاصلات السليمانية ( يخرج منها منطقة رانية )	٢٠٠٠	طن
« منطقة رانية	٥٠٠	«
« راوندوز	٢٥٠	«
« العمادية وعقره ودهوك	٢٥٠	«

وتقدر الحكومة العراقية ان ٦٠٠ طن من التبغ يستهلك محليا و ٢٤٠٠ يصدر الى اسوان بغداد .

## السؤال الثالث

« هل تملك الحكومة البريطانية وثيقة ما بخصوص العلاقات التجارية بين العراق وكرديستان »  
 « الجواب بينت الحكومة البريطانية ان الحاجز الجبلي بين المنطقة المتنازع عليها وكرديستان يجعل العلاقات التجارية بين البلدين متعسرة جدا فعليه فلا تبقى اهمية لها .

ان السليمانية هي اللواء الوحيد الذي يمكن بكل سهولة ان يتاجر مع كردستان الايرانية . ففي عام ١٩١٢ عند ما كان في السليمانية ادارة مستقلة عن حكومة العراق فان هذه الادارة نشرت احصائيات كمركية تما لها بعض الفائدة وهي كما يلي : —

قيمة التبغ المصدر للعراق	١٧٠٠٠٠٠	ريية
قيمة الحاصلات الاخرى المصدرة للعراق	٣٠٠٠٠٠٠	«
قيمة جميع حاصلات المنطقة ( بما فيها التبغ ) الصادرة الى ايران	٣١٤٠٠٠٠	«
قيمة الحاصلات العراقية المارة بطريق الترانسيت الى ايران	٦٠٠٠٠٠٠	«

## السؤال الرابع

« هل في وسع الحكومة البريطانية ان تهى احصائيات تتعلق بحاصلات الحنطة في مختلف انحاء العراق ( بما في ذلك المنطقة المتنازع عليها ) »  
 « الجواب » لم تحفظ احصائيات بهذا الشأن .

## السؤال الخامس

يسر البعثة ان تحصل على معلومات تتعلق بالاماكن التي تنشأ فيها المنسوجات والحاصلات الاجنبية المعدة لمنطقة الموصل او التي تجتاز الموصل الى تركيا عن طريق الترانسيت فهل ترسل هذه البضائع في الاحوال العادية الى الموصل او تمر على الموصل الى البحر الابيض المتوسط او الخليج الفارسي .

« الجواب » ان كافة البضائع والمنسوجات الاجنبية المصدر الى الموصل تأتي من الخليج الفارسي بواسطة ميناء البصرة . ان هذا قد جاء في احصائيات الكمارك لسني ٢١ و ٢٢ و ٢٣ والاشهر التسعة الاولى من سنة ١٩٢٤ . وفي خلال هذه المدة فقد ورد لكل العراق بضائع قطنية قيمتها ٢٨١٠٠٠٠٠٠٠ ربية منها ما قيمته ٢٨٠٠٠٠٠٠٠ ربية مرت على البصرة وبغداد ولو اخذنا بنظر الاعتبار ان عدد سكان المنطقة المتنازع عليها ٨٠٠٠٠٠٠ نسمة وبقيه العراق مليونين وقسمنا المنسوجات في العراق بنقس النسبة فيتوصل الى النتائج الآتية :—

الذي يستهلك في الموصل	٣٨٢٠٠٠٠٠٠	ربية
« « « باقى العراق	٩٥٥٠٠٠٠٠٠	«

ان قيمة ما ورد من سوريا وتركيا الى الموصل خلال نفس المدة وقدرها ٤٥ شهراً يبلغ ٦٠٠٠٠٠٠ ربية فقط ان المناطق التي تنتج هذه البضائع القطنية هي بريطانية والهند . اما المناطق التي ينشأ فيها انواع الحاصلات الخارجية هي كما يلي :—

الشاى	الهند
السكر	اوربا والهند والبلاد الاخرى
القهوة	الهند والبلاد العربية والبرازيل والمملكة المتحدة البريطانية

## السؤال السادس

« يندت الحكومة التركية في مذكراتها اهمية ولاية الموصل للمواصلات بين تركيا وايران فان اعطيت الموصل للعراق فاذا تري الحكومة البريطانية لضمان العلائق التجارية والمواصلات بين هاتين المملكتين الاسلاميتين »  
 « الجواب » لو كانت الضرورة ماسة الى مرور البضاعة المنقولة من تركيا وايران على المملكة العراقية فتكون الحكومة العراقية ملازمة بمراعاة معاهدة برشلونه فيما يخص حرية المرور وتقديم التسهيلات النقلية ولا يمكن جباية ضرائب على البضائع .

## (٥) السؤال الذي ارسلته البعثة الى الحكومة التركية

### السؤال الاول

ترغب البعثة في الحصول على المعلومات الآتية :—

(١) —

(ب) فيما يخص التجارة ومراكز الاسواق التي يؤمها الاتراك المتوطنون والعرب والاكرد الرحل والعرب الساكنين في المنطقة المتنازع عليها .

(ج) فيما يخص طرق التجارة بين منطقة الموصل والمنطقة غير المتنازع عليها .

« الجواب » (ب) ان التجارة ومراكز الاسواق هي المدن الرئيسية للافضية والسناجق التي يقيموا فيها هؤلاء الرحل .

« الجواب » (ج) ان طرق التجارة الرئيسية فيما بين منطقة الموصل والمناطق غير المتنازع عليها في تركيا كما يلي :—

١ - دجلة

- ٢ - طريق الموصل - ماردين - ديار بكر - خربوط - سيواس - صامسون .
  - ٣ - سكة حديد نصيبين - آطنه .
  - ٤ - طريق الموصل - الجزيرة - بتليس - ارضروم - طربزون .
  - ٥ - طريق الموصل - العمادية - جلامرك - وان .
  - ٦ - طريق الموصل - اربيل - راوندوز - وان .
  - ٧ - طريق الموصل - زاخو - وان .
- ملاحظات - ان طريق دجلة مستعمل وحده لنقل البضائع الواردة من تركيا الى الموصل .

### السؤال الثاني

انه كما ذكر ان كثيرا من الخنطة التي ترد الى بغداد من منطقة الموصل او تجتاز الموصل على طريق الترانسيت فهل تستطيع الحكومة التركية ان تجبر البعثة عن المقادير ( خلال السنوات التي قبل الحرب ) التي تنتج في ولاية الموصل والمقادير التي مرت على تلك المنطقة بطريق الترانسيت ( على ان تذكر المناطق التي ينتج فيها ذلك ) بالاجابة « الجواب » لم يمكن الحصول على احصائيات تتعلق بمقادير الخنطة الموردة من هذين الاقليمين الى بغداد لانه لم يعتاد قبل الحرب جمع احصائيات تتعلق بالتجارة بين مختلف المناطق .

### السؤال الثالث

« جاء في المادة الثامنة من الصفحة التاسعة من المذكرات التركية ان الحكومة التركية صرحت ان مدينة الموصل وولاياتها ذات اهمية كبرى للمواصلات بين تركيا والعراق . هل تستطيع الحكومة التركية ان تقدم معلومات مستندة على احصاءات وقعت قبل الحرب لتأييد مدعاها ؟ »  
 الجواب - ان الاحصاءات الجمركية المتعلقة بالتجارة قبل الحرب بين تركيا وايران قد تلت من سوء الحظ بالحريق الذي حدث في ١٩١٤ والتم قسماً من دوائر ادارة الكمررك المركزية بالاستانة .

## سؤال ٤

« لو فرضنا ان الحدود وضعت الى جنوب الموصل وان هذه الحدود سدت بوجه العلاقات التجارية فكيف تتمكن الحكومة التركية من اتخاذ التدابير لتصدير حاصلات ولاية الموصل والحاصلات التي تمر بالموصل بصفة الترانسيت وهل يكون بإمكان الشعب القاطن في الاراضي الواقعة الى شمال الموصل من تصدير حاصلاتهم الزراعية فان كان امر كذلك من اى جهة »  
الجواب — للموصل طريقين تجاريين عدا الطرق المشار اليها اعلاه (أ - ج) وهي :-

١ - طريق الموصل - راوندوز - همدان - كرمشاه

٢ - طريق بغداد - البصرة - بومي .

لقد ذكرت الحكومة التركية في جوابها ان اهم صادرات الموصل هي :-

الجاموس والنعيم والمعاز والخيل وحاصلات اخرى متنوعة ترسل الى الاناضول وسوريا واوروبا والهند ولقد ذكرت فيما يعود للواردات اشياء مختلفة تستورد من اوروبا والاناضول وايران وبينت ان اغلب هذه الاشياء - ان لم تكن كلها - تمر بموانى البحر المتوسط او بالاناضول او بايران مع ان ما يستورد عن طريق بغداد والبصرة من الاموال قليل جداً .

ملاحظة — لقد اهل الجواب التركي في قائمة الحاصلات للصدرة من العراق ادخال الحبوب مع انها تؤلف القسم الاعظم من صادرات الموصل . ولقد لاحظنا ان عموم الحاصلات الزراعية واغلب المحصولات الاخرى (ماعدا الحيوانات) ترسل الى بغداد . اما الاموال المستوردة فانها تاتي الى الموصل عن طريق بغداد وعن طريق البادية السورية . اما التجارة مع الاناضول فهي قليلة واقل منها تجارة الموصل مع ايران .

## سؤال ٥

« بما ان المذكرة التركية ( ص ١٠ الفقرة ٢ ) تشير الى الاحصائيات الواقعة قبل الحرب فان البعثة تود ان ترى هذه الاحصائيات تبرهن على ان الحركة التجارية من الموصل كانت موجهة نحو ديار بكر وليس نحو بغداد .  
الجواب — تشير الحكومة التركية الى الاحصائيات التي تعود الى تجارة الموصل ( ص ٩٢ و ٩٣ ) من مفكرة وزارة الخارجية رقم ٦٣ - ما بين النهرين .

وقتبس الاحصائيات الاتية لسنة ١٩١٠ التي نشرت في هذه المفكرة :-

الواردات	ليرة انكليزية
من المملكة المتحدة البريطانية	٣٧٨٥٠
من الهند	٣٥٨٠٠
من بلاد اخرى	٤٣٨٩٠
الصادرات	
الى المملكة المتحدة البريطانية	١٧٦٥٠٠
الى الهند	٣٠٠٠٠
الى بلاد اخرى	٤٩٩٨٠
الى جهات تركية الاخرى	٣٥٢٩٥٠

ويضيف الجواب التركي على ما تقدم ان هذه الاموال تمر في اغلب الاحيان عند استيرادها من المملكة المتحدة البريطانية او تصديرها الى المملكة المتحدة البريطانية بموانى البحر المتوسط .

ملاحظة — ان الاحصائيات المتقدمة مغلوطة لان الحبوب اولا والاغنام ثانياً تؤلف القسم الاعظم من صادرات البلاد وذلك كما بينا اعلاه . اما المبلغ الجسيم المبين كثمان الصادرات الى تركيا وقدره ٣٥٢٩٥٠ ليرة انكليزية فقد ثبت ان اكثر هذه الصادرات ارسلت من الموصل الى بغداد - وهي الان من البلاد العراقية - والى سوريا - وهي الان بلاد تحت الانتداب الافرنسي - وقد كانت هذه البلدان جزء من تركيا .



لقد بينا في محل آخر انه من الغلط ان تعتبر الاموال المرسله الى الموصل والانية منها تمرداً بما في البحر المتوسط لان طريق بغداد تستعمل بدرجة اعظم الا فيما يعود لتجارة الاغنام  
ان احصائيات التقويم التركي (السالنامة) لسنة ١٩١٢ المدروجة في القسم التركي من التقرير الاقتصادي تؤيد هذه المعلومات .

## ٢ - نظريات تركيبية

المنطقة المتنازع عليها هي المنطقة الواقعة ما بين اقصى الحدود التي اقترحها كل من الحكومتين وهي منطقة زراعية وتعنى بتربية الغنم والماعز ومن المحتمل ان تصبح بلاداً اصناعية متى اظهرت الابحاث العلمية ثناء طبقات اراضيها السفلى وبالاخص في معادن الزيت (النفط) .

يحد هذه المنطقة الواقعة في وادي الدجلة شمالاً وشرقاً سلسلة من الجبال التي عرضها داخل المنطقة المتنازع عليها من ٧٠ الى ٨٠ كيلو متر وترتفع النجود المحيطة بها في بعض الاماكن الى ١٠٠٠٠ قدم وتنحدر البلاد نحو القسم الاوسط منها وبذلك تشكل حوضاً عظيماً في وسط الصحراء يفصل المنطقة المبحوت عنها عن سوريا .

ان سكان القسم الجبلي وبالاخص في الجهة الشمالية والشمالية الشرقية حيث تكثرت الغابات في بعض الاماكن قليلو العدد ولا يزرعون الا ما يكفيهم من الطعام . تعتمد هذه الاقاليم البعيدة لنقل حاجياتها على قوافل البغال والحمير لان التجارة الوحيدة البعيدة الموجودة هناك هي تجارة الحاصلات ذات الثمن الحقيقي التي يمكن ان تتحمل ما يصرف عليها من المصاريف الباهظة لنقلها بواسطة القوافل وهي التبغ والعفص واقشة المرعز والصوف والزبيب وجلود الصمور (الصنصار) وترسل هذه النواحي الجبلية بواسطة الأنهر التي يمكن اطافة الاخشاب عليها اخشاب البناء والحطب التي يندر وجودها في السهول .

تؤلف هذه الاقاليم الجبلية مصايف العشائر البدوية الكردية الفغنامة الذين يجلبون قطعاتهم في فصل الشتاء الى السهول . ويوجد في هذه الاقاليم ايضاً بعض السكان من الاكراد والمسيحيين والاسرائيليين واليزيدية .  
اما القسم العروف بالصحراء ليس حقيقة صحراء قاحلة بل يكسوه نوع من العشب الحشن والاحطاب تكفي اباعر واغنام العشائر البدوية العربية لمدة اربعة اشهر من السنة وتنزح هذه العشائر الى الجنوب في فصل الشتاء وتعود الى الشمال في فصل الحصب .

يقع ما بين الاقاليم الجبلي والبادية بلاد خصبة يكثر فيها السكان وتروي اراضيها من نهر الدجلة وجداوله . ان نهر الدجلة وبعض جداوله كالزاب الاكبر والزاب الاصغر التي تصلح لسير السفن النهرية علمها او التي يكفي عمقها لسير الاكلاك تؤلف المخرج الطبيعي في مرورها بالمنطقة المتنازع عليها لحاصلات المنطقة القليلة كالحنطة والشعير التي تؤلف المزروعات الرئيسية في البلاد

يمكن من الوجهة الاقتصادية قسم الاراضي المتنازع عليها الى مناطق تشابه نحوها تقريباً نحوم الاولوية الادارية الحالية

المنطقة (أ) البلاد الواقعة الى غربي الزاب الاكبر (لواء الموصل)

المنطقة (ب) البلاد الواقعة ما بين الزاب الاكبر والزاب الاصغر (لواء اربيل)

المنطقة (ج) البلاد الواقعة الى جنوب الزاب الاصغر (لواء كركوك ولواء السليمانية)

## المنطقة (أ)

ان هذه المنطقة التي يحدها من الجهة الجنوبية الغربية والجهة الغربية البادية لا منفذ لها من الجهة الشمالية لانها محاطة بجبال صعبة الحجاز في فصل الصيف ولا يمكن اجتيازها في فصل الشتاء . اما البلاد فانها تتصل بالبحر المتوسط بواسطة طريق طوله ٨٠٠ كيلو متر ينتهي من دمشق وحلب ويتجه نحو الموصل اما المخرج الوحيد من البلاد نحو تركيا فهو الثغرة الواقعة عند ملتقى نهرى الدجلة والخابور عرضها ٢٠ كيلو متر ومنحصرة ما بين الصحراء السورية الافرنسية والجبال وتصل هذه الثغرة الاراضي المتنازع عليها بسهل جزيرة ابن عمر . وان حركة التقلبات التجارية

مع بغداد او خليج فارس في الوقت الحاضر اغلبها عن طريق البر (ضفة نهر الدجلة اليسرى) تمر بناحية اكثرها مقفرة حتى الشركات راس خط خليج فارس الحديدي تؤمن اتصالات ايضاً بواسطة الطريق التجاري والعسكري الذي يمر بار بيل والتون كوبري ويتصل في جوار كركوك بالخط الحديدي الاتي من خليج فارس عن طريق بغداد وكفرى تعتبر الموصل العاصمة الاقتصادية في هذه المنطقة حيث تنجح جميع الطرق اليها ويجلب اليها عموم حاصلات الاقاليم ترسل الخنطة والشعير والخشب والحطب من النواحي الواقعة على قرب من نهرى الدجلة والخابور تلى اكلاك الى الموصل بينما الاموال الاخرى سريعة الفساد كالصوف واقشة المرعز والعفص والزبيب والتبغ الخ فانها ترسل الى الموصل بواسطة القوافل التي تعود محملة اموالاً من مصنوعات اوروبا والهند والمالكولات كالبن والسكر مع الملح الذي يجمع من الصحراء اما الاغنام فانها تساق مره بعد مره من داخل البلاد حتى تصل الموصل حيث يأتي التجار والسامرة من سوريا لشراؤها .

أن نواحي هذه المنطقة الاخرى التي لا تتصل بالموصل بواسطة النهر كسنجار وحمادية ودهوك وعقرة الى آخره تتاجر مع الموصل فقط وتقل الاموال التجارية تلى القوافل غير انه ادخل مؤخرًا استعمال السيارات لهذا الغرض يظهر مما تقدم ان وضع خط حدود يفصل الموصل عما وراءها من الاراضي العائدة لها يؤثر على حياة المنطقة الاقتصادية ويسبب اجحافاً عظيماً في حقوق اهالي المدينة واهالي داخلية المنطقة .

فلو فصلت نواحي كراخو وحمادية ومن المحتمل دهوك ايضاً عن الموصل بخط حدود يمكنهم ان يعيشوا بتحويل تجارتهم الى تركيا البلاد التي لا يزالوا يتاجرون معها عن طريق الثغرة وممر زاخو . من الجهة الاخرى ان اهالي المرج العظيم الممتد من نهر الدجلة الى عقرة الذين يمر خط مواصلاتهم مع تركيا بالموصل ستعرفل امورهم التجارية اذا سلوا الى تركيا وبقية الموصل جزء من العراق اما اهالي سنجان فانهم يمكنهم الاتجار مع تركيا عن طريق الموصل او عن طريق الاراضي الافرنسية .

ان اكثر الذين سئلوا من الوطنيين الذين كانوا يجذبون فكرة رجوع بلادهم الى تركيا وبالاخص اهالي نواحي زاخو وحمادية ودهوك اظهروا بعض الخوف من القصد من فصلهم عن الموصل بخط الحدود .

فلو سلمنا ان المنطقة (أ) باجمعها تعتمد اقتصادياً على مدينة الموصل علينا الان ان ننظر في اي جهة ومع اي بلاد تحصر مدينة الموصل متاجرتها وبعدها نقرر اذا كان يجب ضم الموصل الى تركيا او العراق من الوجهة الاقتصادية . نقول من الوجهة الجغرافية المحضه ان الموصل اقرب الى البحر المتوسط من خليج فارس ومع ان مواصلاتها مع البحر المتوسط الان تمر بالبادية لا يوجد اى شكل في انه لو انحرف هذا الطريق التجاري نحو الشمال - مثلاً الى نصيبين راس الخط الحديدي الممتد من البحر المتوسط - فانها تمر باقاليم مأهولة فتصبح تجارة الترانسيت أمن واجعل . ومن الجهة الاخرى نظراً لتناسق الحدود الافرنسية في جهة سوريا الشمالية الشرقية يضطر هذه الطريق التجاري الشمالي ان يمر بالاراضي الواقعة تحت الانتداب الافرنسي .

اما فيما يخص الطرق التجارية البرية ما بين الموصل وخليج فارس فان مرت بالبادية او بكر كوك وكفرى فان من الضروري ان تمر ببغداد . سيتك طريق البادية عند ما يتم الخط الحديدي من البصرة ببغداد الى كركوك (الذي يشتغلون به الان وسيمد فرع الى الموصل) وسيكون هذا الخط الذي وصل الى ضواحي كركوك ذا فائدة لاقليم غنى بمحاصلاته الزراعية وسيمر بالمنطقة التي يظن انها اقليم النفط .

يجب ان يؤخذ نهر الدجلة بنظر الاعتبار وذلك عند درس طرق الموصل التجارية لانه استعمل منذ القدم لنقل حاصلات البلاد ونخص بالذكر الحبوب والخشب والحطب لانه في الحقيقة ارخص واسلم طريق .

ان نهر الدجلة عضو اقتصادي مهم لنقل الحاصلات الزراعية الرخيصة فلو بقي اي شي من الريبة في اهمية اي من الطريقين اي الى سوريا ولى خليج فارس نجد ان امكان استعمال نهر الدجلة للنقل يرجح طريق بغداد على غيره . ان الاموال الثمينة نسبة الى وزنها المستوردة كالحرير والاقشة التي تأتي من اوروبه تصل الموصل اما عن طريق البادية السورية او عن طريق بغداد اما الاموال الثقيلة كالخردوات والحديد الخ فانها تأتي باجمعها عن طريق بغداد .

تنحصر التجارة مع تركيا في بعض معاملات شراء الغنم من وراء الحدود حول جزيرة ابن عمر وجولامرك يتعاطاها اهالي النواحي البعيدة وكذلك في بيع الجاموس في الاناضول وهذه التجارة صغيرة . يوجد ايضاً تجارة ترانسيت واسعة للاموال المصنوعة وتمر هذه التجارة بالموصل على طريقها الى تركيا . لو كانت سوريا لا تزال تحت الحكم التركي كان يمكن ان نسلم بان قسماً من التجارة يجري مع تركيا كما كانت قبل الحرب .

ففي الوقت الحاضر تتبع تجارة الموصل وكذلك تجارة عموم المنطقة (أ) طريقين لايعادلان بعضهما في الاهمية الاول وهو الاعم طريق بغداد والثاني طريق سوريا . اما التجارة مع تركيا فهي قليلة وتنحصر في القسم الشمالي من المنطقة (أ) .

#### المنطقة ب

لهذه المنطقة مركزين اقتصاديين وهما اربيل والتون كوبري ويوجد بها ايضاً ناحية قابلية السكان منزوية في الجبال في شمالي راوندوز تتعاطى تجارة قليلة مع ايران . ترسل حاصلات اقسام هذه المنطقة الشمالية الشرقية والوسطى الى اربيل بواسطة القوافل اما التون كوبري فتعد مركزاً لحاصلات وادي الزاب الاصغر وقضاء كوى سنجاق . اما حاصلات المنطقة (ب) فهي الحبوب والتمغ والزبيب والعفص والغنم والصوف وجلود الصمور والخشب والخطب وتمر عموم هذه الحاصلات باربيل والتون كوبري ماعدا الخشب الذي يمر بالتون كوبري فقط . ترسل اربيل — الواقعة على الطريق التجاري العمومي الممتد من الموصل الى بغداد — خاصة الغنم الى والموصل يساق الغنم من الموصل الى سوريا . اما الحاصلات الزراعية فانها ترسل في بعض الاحيان الى الموصل وفي بعض الاحيان الاخرى الى بغداد ويتبع ذلك حالة اسواق المدينتين والاسعار المعمول بها . تستورد الاموال المصنوعة الى اربيل من الموصل رسم الترانسيت من سوريا وبغداد وتستورد ايضاً من بغداد راساً . متى مر الخط الحديدي الممتد من بغداد على قرب من اربيل يقل نفوذ الموصل الاقتصادي بدرجة محسوسة وربما تكون المسئلة بعكس ذلك اذا مد الخط الحديدي من البحر المتوسط الى الموصل . في الحالة الحاضرة نرى ان من الانصاف القول بان تقدم اربيل يتوقف على علاقتها مع الموصل كما يتوقف ايضاً على دلاقتها مع بغداد . ففصل اربيل عن بغداد بخط حدود لا يؤثر الى تأثير مهم على تلك المنطقة ومع ان تجارتها تستعرقل من جراء ذلك فانها لاتضمحل . أما التون كوبري فان حالتها تختلف عن حالة اربيل لان تجارتها وبالاخص التجارة التي تمر بطاق طاق وكوى سنجاق ترسل الى بغداد اما بواسطة آلا كلاك على الزاب الاصغر او بواسطة القوافل عن طريق البر . وسيمكن استعمال السكة الحديدية في وقت قريب للنقلات .

فلو فصل هذا الاقليم عن بغداد فان تقدمه الاقتصادي يهدد بدرجة محسوسة . ان الجبال التي تتكون الحدود الشمالية المقترحة من قبل الحكومة البريطانية تقف سدا مانعاً في وجه العلاقات التجارية ما بين المنطقة (ب) وتركيا وفي الواقع لا يوجد اى علاقات تجارية فيما بينهما ولا يمكن ايجاد علاقات تجارية ايضاً بين هذين الاقليمين الا بواسطة الموصل . لقد استنتجنا فيما يخص المنطقة (ب) انه مع ان بإمكان الاقسام الشمالية والوسطى والشرقية مشاركة الموصل في مصيرها من الوجهة الاقتصادية فان فصل النواحي الواقعة حول طاق طاق وكوى سنجاق عن بغداد يعود عليها بخسارة اقتصادية ذات اهمية عظيمة .

#### المنطقة (ج)

لهذه المنطقة ثلاث مراكز اقتصادية وهي كركوك وكفرى والسليمانية . ان اغلب علاقات كركوك التجارية مع بغداد ولا علاقة تجارية لها مع الموصل الا فيما ندر اما المراكز الاخرى فان علاقتها مع بغداد غير ان للسليمانية علاقات تجارية جزئية مع ايران .

لا يتاجر اى محل من هذه المنطقة مع تركيا رأساً .

مسئلة الرى — ان حل مسئلة الرى يتطلب اخذ المسائل الاقتصادية بنظر الاعتبار التي تعتبر من اهم الامور الحيوية لتقدم اقليم بغداد مع ان هذه المسئلة لا تؤثر مباشرة على تقدم المنطقة (ج) وكذلك المنطقة المتنازع عليها .  
فلو تم مشروع رى الديالى فانه يروى الاراضي الواقعة ما بين جبل حمرين ومنطقة الكوت التي تبلغ مساحتها . . . . . ٢ فدان انكليزى وتصبح هذه الاراضي صالحة للزراعة .

سيخصص من الاراضي التي ستروى من هذا المشروع . . . . . ٥ فدان انكليزى لزراعة القطن و . . . . . ٥ فدان انكليزى لزراعة الحنطة و . . . . . ٥ فدان انكليزى لزراعة الشعير ويكون الباقي لزراعة المحضرات وغرس الاشجار المثمرة .

ان مشروع الديالى بسيط للغاية لان كل ما يحتاجه انشاء سد في النهر في موقع اتصاله مع نيرين الذي يمر بكفرى ان تناسق الاراضي ما بين جبل حمرين وتلال قره تبه تساعد في انشاء حوض ليسع . . ٦ الف مليون قدماً مكمباً من الماء وسيستغرق هذا الحوض مساحة من الارض قدرها . . ٣ ميلا مربعا . لقد تقرر العمل في هذا المشروع مبدئياً وعليه ان تقدم ونجاح البلاد التي يتساط عليها هذا الحوض يتوقف على تنفيذ هذا المشروع فلو فصل هذا الحوض عن الاراضي المنوى ريبا منه بخط الحدود تكون الاضرار التي تلحقها جسيمة .

مسئلة النفط — مع ان مسئلة النفط اهمت في مفاوضات الحكومتين ترى ان من الضروري البحث فيها هنا .  
ان شركة الكاز التركية التي تتألف الان من شركة الكاز البريطانية الفارسية واجماعة الملوكة الهولندية واجماعة الافرنسية واجماعة الاميريكية اعادت فتح المفاوضات مع الحكومة العراقية التي فتحتها قبل الحرب مع الحكومة التركية وكانت نتيجة هذه المفاوضات منح امتياز يشمل عموم المملكة العراقية ما عدا اقليم البصرة ولاصحب الامتياز ان يختاروا ١٩٢١ ميلا مربعا تنقسم الى ٢٤ منطقة كل منها ٨ اميال مربعة .

وستستغرق اشغال استنتاج النفط وقتا طويلا ومصاريف باهظة لانه يجب ان لايسهوا عن البال ان اماكن النفط في هذه الاماكن يجب ان تهر اول ما يقال عن غناها .

لقد جاء في عقد الامتياز نقطة مهمة من الوجهة الدولية وهي ان الاراضي الداخلة تحت الامتياز ما عدا ال ٢٤ منطقة ستكون مفتوحة للشركات والافراد من اى من الدول .

خصصت الحكومة العراقية لدرس البلاد درسا وافيلا ولا تتخاب ال ٢٤ منطقة مدة ثلاث سنوات تبدي من ١٤ ايلول سنة ١٩٢٥ وبعد هذا تكون المعلومات الجيولوجية التي تستحصل عليها الشركة تحت طلب كل من يطلب امتيازاً وبعد ذلك بسنة واحدة يمكن اى فرد او شركة طلب ادخال امتياز اى منطقة في المناطق التي تعرض سنويا للمزايمة ان الاماكن التي يحتمل ان يقع فيها اكتشافات مهمة داخل المنطقة المتنازع عليها تقع في ثلاثة اقليم واسعة متوازية تمتد من الشمال الغربى الى الشمال الشرقى كما مبين في الخريطة رقم ٩ . يمر الاقليم الجنوبي بمديي الواقعة داخل البلاد العراقية ويتبع خط جبل حمرين اما الاقليم الاوسط فانه يمر على قرب من كفرى وطوز خرماتو . والاقليم الشمالي يمر بكر كوك والموصل هذا وان الصخور الجبسية الظاهر على سطح الارض في الاماكن الواقعة الى شمال الاقليم الاخير اى حول القوش وزاخو تدل على احتمال وجود النفط .

من المحتمل ان تكون احسن الفرص للاستكشافات المهمة في الاراضي الواقعة على قرب من كفرى وتوز خرماتو وكر كوك . يمر الخط الحديدى الذى مد الان من بغداد الى الموصل بهذه المحلات الثلاثة ويمتد هذا الخط كما بينا اعلاه من الجنوب الى الشمال وقد وصل على قرب من كركوك في شهر آذار سنة ١٩٢٥

اذا برهنت البلاد انها ذات مناطق نطق مهمة فحالتها الاقتصادية تتحسن بسرعة لان حفر آبار النفط وتشغيلها يحتاج الى عدد عظيم من العمال وبهذا تزداد زراعة الحبوب ويمكن حينئذ استهلاك الحبوب والاشنام محليا فتترقى حالة الفلاح والغنام .

لقد حصرنا بحثنا حتى الان في الحقائق الحالية .

فلكى تتمكن من توضيح مسألة الطرق التجارية الواقعة في المنطقة المتنازع عليها بكل جلاء راجعنا بعض الكتب التي صدرت قبل الحرب .

وجدنا المصادر الجوهرية للمعلومات المستوردة في تقارير الفنزلية الالمانية عن ولاية الموصل السابقة لسنة ١٩٠٦ و١٩٠٥ و١٩٠٧ (وها انا ندرج تقرير سنة ١٩٠٧ لانه اكمل من الاخر) وفي التقويم التركي الرسمي لسنة ١٩١٢ وفي مؤلف فيتال كوانت المدعو تركيا في اسيا لسنة ١٨٩٢  
تقرير الفنزلية الالمانية لسنة ١٩٠٧ مع بعض الارقام سنة ١٩٠٥ -

صادرات الموصل	ليرة تركية
الى بريطانيا العظمى (نقص وغيره)	١٠٦٥٠٠
الهند (خيل واموال اخرى)	٤٢٥٠٠
تريست (اموال مختلفة)	١٤٠٠٠
فرنسا (صوف وغيره)	٧٣١٠٠
ايران (اموال مختلفة)	٧٢٠٠
حلب ودمشق (اغنام وابعار)	١١٦٠٠٠
طرازون (ازر نسائية)	٢٠٠٠
ديار بكر وماردين وطرازون (صوف وحرير)	١١٠٠٠
بغداد (حنطة وشعير وخشب ونقص وغيرها)	١٣٦٠٠٠
سمرت وبتليس (اموال مختلفة)	٥٠٠٠
سليمانيه (اموال مختلفة)	٥٠٠٠
كر كوك (اموال مختلفة)	٩٠٠٠
القسطنطينيه (اموال مختلفه)	٩٥٠٠
توابع الموصل (اموال مصنوعة وغيرها)	١٠٠٠٠
	<hr/>
	٥٣٦٨٠٠

الاموال المستوردة الى الموصل	من
بريطانية العظمى (اقمشة صوفية واشياء حديدية وخردوات وبن اميركي وغيرها)	٨٨٠٠٠
الهند (منسوجات وغيرها)	٥٣٠٠٠
فرنسا (اموال مختلفه)	٨٥٠٠
المانيا (اموال مختلفه)	٦٦٠٠
النمسا والمجر (طرايدش وغيرها)	١٥٠٠٠
حلب ودمشق (سوريا) (صابون وغيرها)	٢١٠٠٠
روسيا (نقط)	لم تدرج الارقام
ايران (زوالي وغيرها)	٣٦٠٠
بغداد (تمور وحرار وغيرها)	٩٨٠٠
ديار بكر والجزيرة (خشب ونقص وغيره)	١٧٥٠٠
طرازون (كتان)	١٥٠٠
سمرت وبتليس (نقص وغيره)	١١٠٠٠
كر كوك وسليمانيه وتوابعهما (غنم وصوف وجلود)	٥٦٠٠٠
القسطنطينيه (اموال مختلفة لم تذكر ارقام ١٩٠٧)	٥٧٠٠

نوابج الموصل ( غنم وصوف وحنظله وشعير ودهن وملح وغيرها

٦١٥٠٠٠

لم تذكر ارقام (١٩٠٧) ١٩٠٥

يظهر لنا من مطالعة تقرير القنصلية الالمانية النتائج التي توصلنا اليها قبل هذا وهي

١ - ان من المستحيل اقتصاديا فصل مدينة الموصل عن نوابجها الطبيعية من الاراضى .

٢ - انه لا يوجد تقريبا علاقات تجارية مع تركيا الحالية .

٣ - ان الطريقين التجاريين هما بغداد وخليج فارس وهو الطريق الرئيسي وطريق سوريا « يستعمل باقل

درجة من الاخر »

التقويم التركى الرسمى « سال نامه » لسنة ١٩١٢

صادرات الموصل

الى	صوف	٢ مليون حقه « الحقه تعادل ١ كيلو و٢٨٣ غرام »
اوروبا	قطن	« لم تذكر الكمية »
	اموال اخري	« »
الاناضول	اباعر	٤٠٠٠
	جاموس	١٥٠٠
	بغال	٢٠٠٠
ديار بكر وبتليس وارضروم	اقمشه واثمار وارز وقطن	« لم تذكر الكمية »
سوريا « حلب ودمشق وبيروت » اغنام	جلود واشياء اخرى	٢٥٠٠٠٠
بغداد والبصرة	حنظله	١٠٠٠٠ طغار « الطغار يعادل ٢٥٦ كيلو غرام »
	شعير	٦٠٠٠ طغار
	تبغ	كثير ولكن الكمية الحقيقية يرتاب بها
	جلود حملان وثعالب وصمور وزيتون وغيره « لم تذكر الكمية »	
الهند والسليمانية	تبغ وجلود	٢٠٠٠ رأس خيل
ايران		

واردات الموصل

من القسطنطينية (من طريق سوريا) واوربا (عن طريق البصرة اموال مصنوعة) (لم تذكر الكمية)  
 بومي (عن طريق البصرة) شاي وبهارات هندية وزوالى وشالات (لم تذكر الكمية)  
 ايرن (عن طريق السليمانية) زوالى وشالات وعبي والواح خشبية  
 بغداد حراير وشماع  
 ديار بكر اعمار  
 قضاء كركوك يصدر الى بغداد حنظله وشعير وارز وعدس وقطن وقنب وبطاطا ولوبيا  
 قضاء كفري يصدر الى بغداد حنظله وشعير وارز واذره وعدس وقنب وزبيب  
 قضاء اربيل زراعتة جيده ويعرف هذا القضاء بامبار بغداد  
 السليمانية - ان تجارة هذه البلدة فى ترقى نظرا لموقعها الجغرافي (على الطريق الممتد من ايران الى بغداد)  
 اموال مصنوعة والزوالى وعدد الخيل .

لم تبين الارقام التركيه اى ارقام للتجارة مع الانضول الا فيما يعود للاباعر والجاموس والبغال  
 اما فيما يخص الطرق التجارية فان الجدول المدرج اعلاه يبين ان الاغنام تصدر الى سوريا بينما اغلب الاموال

الآخري ترسل الى بغداد او البلاد الواقعة فيما ورائها .  
 اما قضائي كركوك وكفرى فان الاوراق التركية تؤيد البيان الذى ينبي بان تجارتها مع بغداد  
 يتاجر قضاء اربيل مع بغداد والموصل  
 يظهر مما تقدم ان ملاحظتنا تتفق مع القيود التركية الرسمية قبل الحرب . مؤلف فيثال كوينت « تركيا  
 في اسيا ١٩٩٢

ندرج ادناه ترجمة ما اقتبس من المؤلف المذكور اعلاه -  
 لولاية الموصل تجارة واسعة في تصدير الاموال وخصها الحبوب كالحنطة والشعير واللوبيا والعدس الخ - البلامونت  
 ( نوع من الحبوب الطرية بعد ان تحضر في البلاد تستعمل في اوروبا في تركيب بعض النشاء التحليلي كالركاهوت )  
 اثمار محففة وعفص ومواد دباغة اخرى ومواشي وصوف وجلود وكذلك الخشب والرخام والحجارة الرملية  
 والجص الخ .  
 ترسل الاثمار المحففة والجص والحجارة الرملية والرخام والاشباب الى بغداد كما ترسل الحبوب التي تستهلك محليا وتاتي  
 هذه الاموال من الموصل على اكلاك وترسل الجلود ايضا بهذه الطريقة الى على اكلاك وترسل الجلود من بغداد الى  
 القسطنطينية والبلاد الاجنبية اما الاموال الاخرى فانها ترسل الى مارسييليا ولقربول  
 يبين الجدول الآتي صادرات ولاية الموصل السنوية مفصلا اي نوع الاموال ووزنها او عددها . يجب ان لا  
 يغرب عن البال ان قسما من بعض هذه الاموال كالحبوب والاغنام والصوف والاثمار الخ يأتي من ولاية ديار بكر  
 وبتليس برسم الترانسبت مارا بالموصل على ضفاف الدجلة .

العدد	الوزن بالكيلو	انواع الاموال المصدرة
	١٩٥٠٠٠٠	صوف خام
	١٦٠٠٠٠٠	عفص
	٨٠٠٠٠٠	قطن خام
	٥٠٠٠٠٠	شعر ماعز
	٨٠٠٠٠	صمغ
	٢٢٠٠٠	زيت
	٢٨٠٠٠	صابون
	٣٠٠٠	شمع
	٤٥٠	افيون
٦٠٠٠٠٠		اغنام حية
٦٠٠٠٠		مواشي وجواميس
٩٠٠٠		بغال
٨٢٠٠٠		اباعر
٢٠٠٠		همير
١٠٠٠		خيل اصيلة
٢٠٠٠٠٠		جلود ماعز
١٦٠٠٠		جلود بقر وجاموس
٢٠٠٠		جلود صمور
٣٠٠٠		جلود حملان

العدد	الوزن بالكيلو	انواع الاموال المصدرة
١٦٠٠٠٠		جلود مرعز (احمر وازرق)
٣٠٠٠		جلود تعالب
٢٠٠٠٠		جلود غنم مدبوغة — حمراء
٢٠٠٠٠		جلود غنم مدبوغة — بيضاء
١٥٠٠٠٠		اقمشة قطنية (توب) بالوان مختلفة
١٢٠٠٠٠		اقمشة قطنية زرقاء (لازر النساء)
	٦٠٠٠٠٠٠	حنطه
	٦٠٠٠٠٠٠	شعير
	١٥٠٠٠٠	ارز
	١٦٠٠٠٠	صمسم
	١٨٠٠٠٠	اذره
	٧٥٠٠٠٠	عدس
	٦٥٠٠٠٠	حمص
	٣٠٠٠٠٠	لويبا
	٤٥٠٠٠٠	بطاطا
	١٣٠٠٠٠٠	دخن
	٢٥٠٠٠٠	ماش
	٤٥٠٠٠٠	أثمار مخففة
	٣٠٠٠٠٠	قطاني

ترسل اغلب هذه الاموال الى بغداد وخليج فارس . لقد حسبت الاعداد والكميات المدرجة في الجدول اعلاه على معدل السنين الخمسة الاخيرة .

يمكننا ان نعتبر ثمن الاموال المصدرة بموجب الجدول المذكور اعلاه على حساب ٤٠٠٠٠٠٠ ليرة تركية . الواردات — ان اهم ما يستورد من الاموال التجارية الى الموصل هي « — الاموال المصنوعة والاقمشة والمحمل والحرار والسنتين والشالات والكتان والمستحضرات الكيماوية ومواد البقالة الخ ترد الاقمشة الصوفية في اغلب الاحيان من القسطنطينية اما اهم البلاد التي تستورد منها الاموال فهي انكلترة والنمسا والمانيا وفرنسا .

الاشياء المستوردة	البلاد المستوردة منها	ثمن بالليرة التركية
قطن وغزل قطن	القسطنطينية ويران	١٤٠٠٠
الحديد الخام وقضبان الحديد	تريست وبلجيكا	٦٠٠
فولاذ	آسوج	٢٠٠
مستحضرات كيماوية	فرنسا والقسطنطينية	٦٠٠
جلود مستحضرة	فرنسا	٤٠٠
البسة	النمسا والمانيا	٢٠٠٠
اصواف متنوعة	انكلترة والمانيا	٣٠٠٠
اقمشة قطنية	انكلترة	٣٠٠٠٠
طرايش	القسطنطينية	٤٠٠٠
اقمشة حريرية ومحمل الخ	فرنسا وحلب	٢٠٠٠٠
ورق	تريست	١٠٠٠
معجونات نشائية	القسطنطينية	٥٠٠



١٢٠٠٠	القسطنطينية وارضروم	خردوات حديدية وزجاجية
١٥٠	مارسيليا وتريست	شمع للتنوير
٦٠٠	روسيا	زيت (نقط)
٢٠٠٠	القسطنطينية	اصباغ
٦٤٠٠	فرنسا وانكلترا	صفايح نحاسية وصفايح تنك وزنك
٢٢٠٠	بغداد	سكر
٢٠٠٠	بغداد	بن
٨٠٠	القسطنطينية	شيكولاته وعقاقير
٨٠٠٠	من بلاد مختلفة	اموال مختلفة
١١٠٤٥٠	المجموع	

وتستهلك الاهالي بقدر الامكان الحاصلات المحلية فلهذا نرى ان الادخالات تنحصر في المواد المذكورة في الجدول المدرج اعلاه مع ما قدر لها من الثمن التقريبي لسنة ١٨٩٠

### ٣ - الخلاصة والنتيجة

#### الخلاصة

تدونا هذه المعلومات مع ملاحظتنا الخصوصية الى ان نستنتج الخلاصة الآتية :-

١ - ان تجارة المنطقة المتنازع عليها العمومية تتبع طريقين اهمهما الطريق المؤدى الى بغداد والآخر الى سوريا ان التجارة ما بين المنطقة المتنازع عليها وتركيا في اسبارة قليلة جدا ما عدا المقدار الذي تتداوله المنطقة مع ولايات ماردين وديار بكر وحقارى الواقعة على الحدود

٢ - من الغلط فصل الموصل عن توابعها الطبيعية . غير ان فصل قضائي زاخو وعمادية عن موصل لا يؤثر عليها بقدر ما يؤثر ذلك على الاقضية الاخرى لوقوعهما الى قرب من الحدود ان الاضرار الاقتصادية التي تلحق قضاء دهوك من جراء فصلها عن الموصل مهمة للغاية -

اما هذه الاقضية الثلاثة فانها ستكون في دين الحالة التي كان عليها بعض البلدان التركية الواقعة على قرب من الحدود والتي فصلت قبل هذا عن منطقة الموصل الاقتصادية ولم تضمحل من فصلها عنها .

٣ - بما ان مدينة الموصل هي المركز التجاري العام للبلاد المحيطة بها فانها لا تتضرر بفصلها عن العراق كما تتضرر المدن الاخرى ككر كوك وكفري وسليمانيه لان بغداد مركزهم التجاري العام .

٤ - من الصعب فصل الوية السليمانية وكفري وكر كوك عن بغداد لان هذه الالوية تتجرع مع بغداد رأسا وتعد بغداد اهم سوق لها الا اذا اُخذت مع باقي اقسام ولايات الموصل السابقة وكان هذا الاتحاد مربوطا مع باقي العراق (بغداد) باتفاقيه اقتصاديه .

٥ - يتضرر قسم لواء اربيل الشمالي نوعا بفصله اقتصاديا عن بغداد غير انه من الممكن ان يستمر بالتجارة بواسطة الموصل اما قسم هذا اللواء الجنوبي فان موصلته الاقتصادية مع بغداد .

٦ - ان الاقسام الجبلية والاقسام التي يقل فيها السكان الواقعة في الجبهه الشماليه من المنطقه المتنازع عليها لا تتضرر اقتصاديا لو فصلت عن العراق لان بإمكانها الاتجار اما مع العراق او تركيا او ايران .

#### النتيجة

ترى البعثه من الوجهه الاقتصادية المحضه ان اتفق حل للمنطقه المتنازع عليها هو ضمها الى العراق ويمكن فصل الاقاليم الجبلية الكائنه في شمالي الخط المتفق عليه في بروكل عن المنطقه المتنازع عليها بدون ان يؤول ذلك الى اي مشاكل . واذا وجد ان من الضروري فصل اقصية زاخو وعمادية ورماد هوك ايضا عن المنطقه فان ذلك يمكن اجرائه . اذا رغب في تقسيم المنطقه المتنازع عليها ما بين تركيا والعراق لاسباب غير التي اعتبرت في هذا الباب ترى ان اوفق حل يرضى به الطرفين من الوجهه الاقتصادية هو وضع حد شمال الزاب الاصغر تاركا اقصية كوى سنجق وطاق طاق والتون كوبرى الى العراق وتمتدا الى الجبهه الغربيه على خط لاهميه لموقعه الحقيقي .

## الباب الرابع

### براهين سوق الجيش

قالت الحكومة البريطانية في المذكرة التي أدلت فيها ببراهينها من وجهتي الجغرافية وسوق الجيش ما يلي :  
 « قد تم اختيار خط الحدود الشمالي المقترح بناء على مقتضيات سوق الجيش : لانه ليس هنالك خط آخر من الوجوه الجغرافية يفصل دولة العراق الجديدة عن تركية فصلا جازماً . واذا استثنينا البقعة الصغيرة الواقعة في الجهة الغربية والامتدة على ضفاف نهري الهيزل والخابور التي ، رأينا ان خط الحدود يتكون من خط متصل من قنن وجبال شامخة يكون سوراً منيعاً لا يستطيع المرء اجتيازه في فصل الشتاء من جراء الثلوج المتركة فيه . اما في فصل الصيف فلا يستطيع اجتيازه الا من بضعة مضائق المرور فيها صعب . وهذا الحاجز يكون — لا سيما في القسم الشرقي منه — خطأً فاصلاً من الوجهتين الاقتصادية والجنسية بين الاقاليم المرتبطة بالعراق وبين الاقاليم الماثلة شمالاً .

« واذا نظرنا في المسألة من وجهة المناهب العسكرية المختصة بدولة العرق الحديثة ، رأينا ان حيازة الحدود المقترحة تقتضي قوة عسكرية اقل من القوة التي تقتضيها حيازة الحدود الواقعة على مسافة قروبي جداً الى سهول العراق . وكذلك نرى من فوائد هذا الخط التي لا تقدر انه يحرم عسكراً واقفاً للعراق بالمرصاد ارضاً هي بالنظر الى التقطعات العسكرية الجسيمة « ارض مشاع » بحيث انها اذا باتت في قبضة دولة معادية باتت على الدوم مباءة للدسائس ومن ثم للاضطرابات التي تثيرها العسائر .

« ولما كان معول بغداد والبصرة على قمح الموصل ، تسمى حينئذ هاتان الولاياتان تحت رجة الجيش التركي الذي يتاح له ان يربط في ولاية الموصل ؛ وليس في وسع ذلك الجيش ان يقطع فقط مواد الاعاشة كلها عن بغداد بل يستطيع ان يختار اي سبيل اراده من سبل الهجوم فلا يلاقي عناء في قطع الطريق الممتد بين بغداد ويران . لذلك يستحيل بقاء دولة عربية في الوجود وجيش مثل هذا يحتمل البلاد الى جبل جرين .  
 « وعلى فرض تساوي الشؤون الاخرى ، نرى ان خط الحدود الذي يصعب اختراقه ، الا من بضع طرق تجارة معينة ، مفيد لكلا الفريقين بلا جدال . »

اما النبذة التي ادلى فيها الترك ببراهينهم من وجهة سوق الجيش في مذكرتهم فهي :-  
 « ان الخط الذي تقترحه الحكومة التركية تعيينه حداً فاصلاً بين الاناضول والعراق تنطبق عليه مقتضيات سوق الجيش ، وذلك فضلاً عن التسليم بحقوق الترك في ولاية الموصل — تلك الحقوق المعترف بها منذ زمن عريق في القدم . وقد ايدت رغبة السكان انفسهم حقوق الترك هذه كما ايدتها باقي الامور التي مر ذكرها . وهذا الخط واضح وطبيعي يفصل بين البلدين .

« ان الحججة المدلى بها على ان هذه الحدود تهدد بغداد وطرق مواصلاتها بيران ، لضعيفة ، ولا نريد هنا ان نورد الامثلة على وقوع العواصم والمدن المهمة على الحدود او بالقرب منها . ولكننا نكتفي بان نقول ان الخط الذي اقترحه الحكومة التركية لا يعرض بغداد لخطر اعظم من الخطر الذي تتعرض له من جراء قربها الى الحدود الابراية . والقول بتعرض العراق للخطر قول مردود ، لا سيما ان تاريخ قرنين اقتضيا بنطوي على حقيقة تناقض هذا الزعم . ان تركية لم تضم قط ، في زمن من الازمان ، الشر للبلدان المجاورة لها . فهي لا تنوي غزو بلاد اخرى ، ولكنها لا تنفك عن السعي للذود عن بلادها التي يطعم الغير فيها . ولا حاجة

الى القول بان الجمهورية التركية — وهي دولة قومية مؤلفة من ترك وكرد — لن تفكر في الهجوم على بلاد سكانها من الجبل ( الجنس ) العربي واقل من ذلك تفكيرها في غزوة بلاد هذا شأنها .

« ان الحكومة التركية رغبة عن الاشتراك في مناقشة تتعلق بمسئلات حدود ينظر فيها من وجهة سوق الجيش — تلك المناقشة التي لا تراعى فيها حقوق تركية الصريحة في ولاية الموصل ، بل ترمي الى حرمان الترك هذه الولاية . فتركية لا يسمها والحالة هذه ، ان صامتة فوق الملاحظات العامة جميعها — تلك الملاحظات التي تجلو كنهه الاسباب التي سطتها الحكومة البريطانية .

« فالحكومة البريطانية تدعي بان الخط الذي تطلب تعيينه هو افضل لحدود ، لانه متكون من قنن جبال مشايخية يتكون منها حاجز يستحيل اجتيازه شتاء من جراء الثلوج ولا يتسنى عبوره صيفاً الامن بضعة مضائق صعبة المنال ، وان هذا المائل يزيد في توفير اسباب الحماية للعراق ويمكن العراق من العمران في بحبوحة الامن . ولا يخفى ان من مبادئ سوق الجيش الاساسية مبدأ مشهور فيه ان الجيوش الغازية لا تختار عادة لمركزها طريقاً تخترق بلاداً وعرة صعبة المسالك ، بل تطلب تلك الجيوش الوديان والسهول .

« فلو سلمنا جدلاً بان الحدود تتكون من جبال حيكاري — بقطر النظر عن كل الاسباب التي ترجح تعيين الخط الذي اقترحه الحكومة التركية — رأينا ان هذا الخط لا يسهل امر الدفاع عن العراق ، لان القوات العسكرية التي تستطيع الدولة العراقية وضعها في هذه المناطق لا تمنع جيوش العدو من شن الغارة على العراق متوخية في ذلك الوديان والسهول . ومن الوجهة الاخرى ، نرى ان المسئلات التي تناهها دولة اجنبية من هذه الحدود بالاستفادة من اقاليمها الجبلية لا تثاره الفتن بين السكان القاطنين في الاقاليم الشمالية ، امر لاربية فيه لمرتاب .

« فلاشك ، والحالة هذه ، ان افضل الحدود بين تركية والعراق من وجهة سوق الجيش ، هي الحدود التي تراعى فيها حقوق سكان ولاية الموصل المشروعة .

## ملحوظات

لاجدال في ان الخط الذي اقترحه الحكومة البريطانية لخط حدود بديع للغاية من وجهة سوق الجيش . فنظراً الى هيئة الحدود السورية نرى ان شقة ارض لا يكاد عرضها يزيد على عشرين كيلومتراً هي الطريق الوحيدة التي يستطيع جيش غاز السير عليها من الاناضول الى العراق و بالعكس . وان المنطقة الجبلية الوعرة للغاية الواقعة بين هذه الحدود الشمالية المقترحة وبين بحيرة ( وان ) وبحيرة ( اورمية ) لاتصلح لحشد القطعات العسكرية . والسبل المؤدية من هذه المنطقة الى المنطقة المنازع فيها تكون بكليتها من طرق اودروب صعب المرور فيها صيفاً وبسبب السيل عليها شتاء . فالجيش التركي الذي ينوي غزو العراق لا يمتد في هذه المنطقة ، حيث سبل المواصلات صعبة للغاية ، بل يتحتم عليه ان يحشد قواته في انحاء ديار بكر وبتليس وماردين بالقرب من السكة الحديدية المنتهية الان في نصيبين .

وعلينا ان نبدي في هذا الصدد ان هنالك منطقة جبلية يتراوح عرضها بين سبعين وثمانين كيلومتراً واقعة بين الحدود الشمالية التي اقترحتها الحكومة البريطانية وبين سهل الموصل ؛ فاذا حاول الجيش الذي يدافع عن ذلك السهل الزحف في هذه المنطقة الجبلية عبث باصول سوق الجيش لان تلك المنطقة الجبلية لاتصلح للحركات العسكرية نظراً الى هيئة الارض واستحالة الحصول على المواصلات الجانبية .

لذلك يصح لنا ان نسلم بان الفوائد التي ينطوي عليها « خط بروكسل » من وجهة سوق الجيش تضاهي فوائد خط الحدود الشمالية الذي اقترحه الحكومة البريطانية وان جميع الخطوط المرسومة على موازاة قنن الجبال على مامر وصفه في الفصل الجغرافي من هذا التقرير يصح اتخاذها حدوداً من وجهة سوق الجيش مع ان قيمتها تنقص كلما سرنا جنوباً .

اما ما نقوله في الحدود التي اقترحتها الحكومة التركية فتلك الحدود تنقسم الى منطقتين وهما المنطقة الواقعة الى غرب دجلة وتمتد في الصحراء في منطقة يكاد المرء لا يشعر بتموجات الارض فيها . والمنطقة الاخرى الواقعة بين دجلة والحدود الايرانية في اقليم مأهول بالسكان الى درجة متوسطة حيث تتوفر الموارد المحلية .

فالصحراء عينها تكون طبعاً حدوداً بديهة للغاية من وجهة سوق الجيش وقد توفرت البراهين على ذلك في اثناء الحرب العظمى . اما المنطقة الواقعة الى شرق دجلة فقيمتها طفيفة من وجهة سوق الجيش ؛ فالطريق الرئيسية الممتدة من زاخو والمارة في الموصل واربيل وكركوك والمنتهية في بغداد تلك الطريق التي تقطع هذه المنطقة من الشمال الى الجنوب هي الطريق التي استخدمتها الجيوش للحركات العسكرية التي جرت في هذه البلاد في العصور جميعها فقد سار عليها ( زينيفون ) بجيشه المؤلف من عشرة آلاف مقاتل وسارت عليها كذلك جيوش اسكندر الكبير .

ان قنن الجبال المنفصل بعضها عن البعض الاخر باودية تراها على الغالب واسعة جداً — لاسيما الى جنوب المنطقة المنازع فيها — وتمتد من الجهة الشمالية الغربية الى الجهة الجنوبية الشرقية ؛ ويجري في هذه الودية انهار منخفضة لاتكون مانعاً يصعب اجتيازه . فلاشك اذاً ان كل خط حدود يعين الى جنوب الموصل ويمتد على مجاري المياه — اي انه يمتد على الغالب الى قنن الجبال — هو خط حدود سبقه من وجهة سوق الجيش .

## الباب الخامس

### البراهين السياسية

#### ١ - آراء السكان

ان الحكومة التركية علفت شأنًا عظيمًا على رغائب سكان المنطقة المنازع فيها . فالبرهان الذي اهتمت به كل الاهتمام هو انه يجب بقاء المنطقة في حوزة تركية لان سكان تلك المنطقة راغبون في ذلك . فتقول ان الكرد الذين يؤلفون مع الترك اغلبية سكان المنطقة راغبون في الانضمام الى تركية على ما كانوا عليه مدة عصور مضت . ويحتمل ان العرب كذلك يميلون الى تركية . وعلى كل حال لو حسب العرب مع العناصر غير المسلمة لكانوا الاقلية . فليس من العدل اذاً طلب بقاء الموصل للعراق نظراً الى وجود العرب في تلك المنطقة .

وكذلك نرى ان الحكومة البريطانية تبني الشيء الكثير من براهينها السياسية على آراء السكان على ما تخال تلك الآراء . فهي تقول قولاً أكيداً ان العرب بمجموعهم شديدو الرغبة للغاية في الانضمام الى دولة العراق العربية وان الزيديون واليهود راغبون هذه الرغبة عينها اما المسيحيون « فترتعد فرائضهم فرقاً ورعباً من فكرة تسليمهم بيد اقوة » ( انظر الخطبة التي القاها اللورد كروزن في لوزان في ٢٣ كانون الثاني سنة ١٩٢٣ ) . اما ما تقوله الحكومة البريطانية بشأن الكرد وتؤيد قولها فهو انهم لا يرغبون في العيش مع الترك وقد برهنوا على ذلك بتكرار الثورات التي انتفضوا فيها على الترك وباستفنائهم في سنتي ١٩١٩ و ١٩٢١ . وقد برهنت البعثة في فصل سابق من تقريرها هذا على استحالة القيام باستفتاء عام اجابة لرغبات الترك . ولكنها سمعت للوقوف على آراء سكان هذه المنطقة على قدر الاستطاعة . فقد وضعت هذه الغاية نصب عينها فالقت الاسئلة على عدد عظيم من الاشخاص بحيث اختارت معظمهم من القائمت التي عرضها المساعدان البريطاني والتركي . وقد سمعت لاستطلاع آراء فريقاً من المتملمين وذوي النوذ في المراكز المهمة من الوية العراقية الكبرى لاسيما مدينة الموصل . وكان اولئك الوجوه من اعضاء المجالس البلدية في مدة العشرين السنة الاخيرة وروؤساء روحانيين ومن المنتخبين الثانويين ( لان القانون التركي يقضي بان يجري الانتخاب على النظام المركب ) واصحاب المنازل والقرى وغيرهم . وكذلك قابلت البعثة جانباً من الشهود الذين عرض اسماؤهم ذوات ذوي نفوذ . فلامتشان هؤلاء الشهود أخذت البعثة كل حيطة لكتمان ما يبدونه من الآراء . فبلغ مجموع عدد الاشخاص الذين استطلعنا آرائهم نحواً من ثمانمائة .

ولما شرعت البعثة في اعمالها رأت نفسها واقفة ازاء مشاكل خطيرة ناشت . بعضها عن احجام كثير من الشهود عن ابداء آرائهم والبعض الآخر عن كون كثير من الاقوال قيلت بتأثير عوامل متنوعة جعلتنا نرتاب في صحة الاجوبة وانطوائها على حقيقة ما يضموره الحجب .

ومع نصح البعثة لاولئك الشهود وسعيها لراحة بالهم بقطع اليهود لهم بكلمات الآراء التي يبدونها كان خوفهم من الانتقام شديداً جداً ومنشياً جداً بينهم . وقد رأينا على صورة خاصة خوف الشهود من انتقام ولاية الامور الموجودين الآن في البلاد . فقد سمعنا اكثر من مرة ان الشاهد كان يبدي رأيه سراً وهمساً بالميل الى تركية ثم يرفع صوته على مسمع من الناس بانه يميل الى حكومة العراق لكي يسمعه الذين كانوا منتظرون خارجاً . وكذلك لاشك في ان تردد الشاهد احياناً في التصريح برأيه كان ناشئاً

عن الخوف من انتقام الترك لو رجعوا الى البلاد ولكن هذا الخوف لم يمنع المسيحيين من ابداء آرائهم في المسألة . وقد خفت وطأة هذا التردد بالتدريج . فكان الناس في بادئ الامر يعتقدون ان البعثة ليست سوى بعثة حكومية ظاهرة بغير مظهرها الحقيقي . ولكن سرعان ما اركن الناس اليها فوثقوا بها بحيث لم يحجم في ادوار التحقيق الاخيرة عن ابداء آرائهم سوى بضعة اشخاص .

ولا مشاحة في ان الكثيرين من الشهود كانوا مدفوعين الى ابداء آرائهم بسائق الصالح الشخصي . فالاشخاص الذين كانوا يخالون انفسهم مشمولين برعاية الحكومة افصحوا عن ميلهم الى العراق اما الذين اخفقوا في الحصول على منصب في الحكومة او غير ذلك من المنافع فاعربوا عن ميلهم الى تركية . وقد رأينا كذلك لتنافس رؤساء العشائر اصعباً في ابداء الآراء في هذا الشأن . فكان الشهود احياناً يهلمون الى البعثة ان تطلعهم على ما قاله شخص يسمونه لكي يبدوا رأياً يناقض رأي ذلك الشخص .

وقد ظهر لنا في بعض الالوية ظهوراً جلياً ان صفات المأمورين الشخصية او بعض الاساليب الادارية ( كتعيين مأمورين عرب او كرد في الالوية الكردية ) كانت تحمل السكات على ابداء وآرائهم للعراق او للدولة المنتدبة .

وكان لنظام البلاد الاجتماعي تأثير بين في ميل الجانب العظيم من رجال العشائر والفلاحين . فالكثيرون منهم كانوا يميلون الى رؤساء العشائر او الى صاحب القرية . لذلك الفينا انفسنا في اغلب الاحيان مكرهين على الرجوع الى هؤلاء الاشخاص لانهم كانوا يمثلون جانباً عظيماً من الاهلين ولكننا لم نكن على الدوام واثمين من ان ونيس العشيرة او صاحب القرية يعبر عن رغبات رجال العشيرة او سكان القرية ، الحقيقية . والفينا الكثيرين من الشهود لا يستطيعون ابداء حكمهم في المسألة التي بسطناها لهم فقد قال لنا شاهد انه يرغب في ان يكون الرأي الذي يبدئه طبقاً للرأي الذي يبدئه شخصان آخران ذكرهما لنا مع ان رأي ذينك الشخصين كان مناقضاً لرأيه .

وقد شعرنا بتأثير الدعاية التي نشرها بعض ولاة الامور في بعض الاشخاص كل الشعور حتى اننا لم نهم بالآراء التي ابداه اولئك الاشخاص . وقد رأينا احياناً ان اعضاء الوفود التي كانت تقف الايضاح عن رغباتهم الشديدة في الانضمام الى العراق كانوا يفصحون لنا سرّاً عن ميلهم الشديد الى الترك . لذلك قررنا عدم الاهتمام بالوفود التي تقف علينا او بالمعروضات التي نرفع اليها .

وقد رأينا بعض الشهود الذين استنطقناهم مرتين ان آرائهم في المقابلة الثانية كان مناقضاً للرأي الذي ابدوه في اليوم السابق . وكثير من الفلاحين كانوا يقولون لنا انهم راغبون في الانحياز الى الدولة التي تنضم اليها حاضرة لوائهم .

وخلاصة القول انه كان من الامور الصعبة علينا تقدير شأن الشهود المختلفين ومعرفة قيمة الآراء التي ابدوها .

وكننا على الغالب نطلب من الشهود ان يبسطوا لنا الاسباب التي تحملهم على ابداء آرائهم . وقد استلقت بعض تلك الآراء نظرنا ومكثتنا من الوقوف على مستوى الشاهد العقلي وحقيقة الرأي الذي كان يبدئه .

فقد اجابنا كثير من الشهود ان اسباب النظام والامن متوفرة الآن اكثر من توفرها في عهد الحكم التركي وان شؤون المعارف قد تحسنت عما كانت عليه في دولة الترك . وكثير ما كان هؤلاء الشهود

يقولون ان الفضل في تحسن شؤون البلاد في الحالة الحاضرة راجع الى ولاية الامور البريطانيين .  
وقد قال لنا شاهدان او ثلاثة شهود ان سبب ميلهم الى العراق هو الغناء الخدمة العسكرية الاجبارية .  
وغيرهم قالوا ان سبب ميلهم الى العراق هو انه يجب ان تصيح الحكومة العراقية قوية لانها تمكنت من احتلال  
البلاد وانه لامر مستحسن ان ينضم المرء الى دولة قوية .

وسرعان ما علمنا ان فريقاً من رؤساء العشائر في المناطق النائية فضلوا الحكومة التركية لانهم كانوا في  
عهد الحكم التركي يتمتعون بقسط اوفر من الاستقلال مما يتمتعون به الآن .  
وكثيراً ما كان الشهود يدلون بالبراهين الاقتصادية وكان هؤلاء الشهود على الغالب من الماصلين  
على قسط من التهذيب . وكانت معظم هذه البراهين في صالح العراق لانها كانت مبنية على ما للعلاقات التجارية  
ببغداد من الشأن . ولا بد لنا من القول في هذا الصدد ان هذا البرهان لم يكن على الدوام نزيهاً . فالبراهين  
الاقتصادية التي بسطتها الحكومة البريطانية كانت معروفة نوعاً في تلك المنطقة فكان الشاهد يوردها احياناً  
ليزيد برهانه حجة . وقد رفض احد رؤساء العشائر ان يجيب على سؤال اقتصادي محضاً يتعلق بالطرق التي  
يجري اصدار الغنم عليها بحجة ان ذلك السؤال سؤال سياسي .

وقد رأينا العواطف القومية — او بالاحرى حس القومية الذي اخذ ينمو في نفوس السكان — قد  
اثرت في نفوس الترك والكثيرين من الكرد والعرب . فكانت اميالهم منطوية على الاخلاص نوعاً مع انها  
لم تكن على الدوام نتيجة للتفكير الناضج .

وتقول في الختام اننا اذا استثنينا بضعة اشخاص نرى ان السبب الوحيد الذي كان يورده الشهود هو  
الخوف من الحكومة . وقد رأينا ان فلاحي مقاطعة ممان ابدى ممثلوهم باجماع الرأي ميلهم الى العراق كانوا يبدون  
اعظم الجذل عند اجتماعهم صدفة بالمساعد التركي المالحق بالبعثة .

\*\*\*

ولنتظر الآت في التحقيقات التي اجريناها في الالوية المختلفة . وسنشير الى النتائج العامة التي ينبغي  
استنتاجها من الآراء التي ابدتها الشهود .

قالوا الذي ابدى السكان آراؤهم على صورة جازمة اكثر من غيرهم هو لواء السليمانية وفي مايلي احصاء  
للاقوام التي يتألف منها سكان هذا اللواء مبنية على الاحصاء الاخير بارقام كاملة : —

٧٥	العرب
١٨٩٩٠٠	الكرد
١٥٥٠	اليهود
<hr/>	
١٩١٥٢٥	

ان الاشخاص الذين قابلناهم في هذا اللواء جميعهم — ماعدا اشخاص يعدون على الاصابع منهم —  
انصحوهم عن ميلهم الى حكومة العراق . وكانت الآراء منقسمة في قضاء جمجمال وحده وهذا القضاء  
متاخماً للواء كركوك وهو ملحق به من الوجهة الادارية .

وتعتقد اللجنة اعتماداً لا تشوبه شائبة ريب ان السكان بسطوا رغباتهم بحرية ولكنهم لم يبد منهم  
ميل خاص الى حكومة عربية . وقد رفضوا الانضمام الى تركية واعربوا عن رغبتهم في الانضمام الى العراق

من وجهة اقتصادية . وقد الفينا هناك حركة قوية ترمي الى حكم ذاتي محلي بحيث تستعمل اللغة الكردية في التعليم وفي الادارة وفي المحاكم . وكذلك المواعلي ضرورة الاحتفاظ مدة طويلة بالمساعدة التي تسديها بريطانيا العظمى بواسطة المستشارين ولم يقنعوا بانهم من المستطاع انشاء حكومة بلا مساعدة اوروبية . وقد شعرنا بالحس القومي متغفلاً الى درجة معقولة في صدور الكرد وان كان حديث العهد . اجل ان السكان قالوا ان غايتهم السامية هي الحصول على الاستقلال التام ولكنهم عارفون بالفوائت الناجمة عن وصاية امة متتورة وعاقلة عليهم . ولا شك في ان مقدرة رجال الادارة البريطانيين وجودة احكامهم في هذه المقاطعة قد اثرتا تأثيراً مهماً في عقول السكان .

اما في لواء كركوك فكانت الآراء على اتفاق اقل واصعب جداً للتحليل . وفي ما يلي احصاء الاقوام التي يتألف منها اللواء : —

العرب	٣٥٦٥٠
الكرد	٤٧٥٠٠
الترك	٢٦١٠٠
المسيحيون	٢٤٠٠

١١١٦٥٠

ان المسيحيين بمجملتهم افسحوا عن ميلهم الى حكومة العراق على ما فعلوه في باقي الالوية ( ولكنهم قيدوا طلبهم هذا بقبود منعمود اليها في ما بعد ) . اما الترك — ومعظمهم يقيمون في حاضرة اللواء وفي الاماكن القريبة من الطريق الممتدة من التون كوبري الى كنفري — فقد طلب اغلب الانضمام الى الترك ولكن الاقلية منهم فضلت الانضمام الى العراق لدواع اقتصادية .

اما آراء الكرد والعرب فكانت منقسمة . فالذي يتوقمه المرء ان معظم العرب يفضلون الانضمام الى العراق ولكن الحقيقة هي ان جانباً عظيماً منهم افسحوا عن ميلهم الى الترك . واذا عددنا آراء الكرد وحدهم بلا تحليل تلك الآراء رأينا ان اغلبية عظمى تميل الى الترك . ولكننا نرى ان آراء عظماء رؤساء الاكراد ترمي الى الانضمام الى العراق . وجدير بالذكر في هذا الصدد ان الكثيرين من هؤلاء الرؤساء قالوا انهم يتناولون المال من الحكومة العراقية للمحافظة على الطرق .

والظاهر ان السكان على الغالب ابدوا آراءهم بحرية والظاهر ان تأثير رجال الحكومة لم يكن محسوساً بمقدار عظيم هنا .

ويتألف لواء اربيل من الاقوام الذي نذكر عددهم هنا بالارقام الكاملة : —

العرب	١١٧٠٠
الكرد	١٧٠٦٥٠
الترك	٢٧٨٠
المسيحيون	٣٩٠٠
اليهود	٢٧٥٠

١٩١٧٨٠



ان الآراء السياسية التي ابداهها سكان معظم قضاء كوي سنجق صريحة . ومعظم السكان يطلبون ما طلبه سكان السلمانية وفيها آراء العدد العظيم من الرؤساء المتعلمين تعليماً عالياً . فعدد سكان هذا القضاء ستون ألفاً واغليبيتهم الساحقة اكراد .

ففي قضاء اربيل المركزي رأينا ان سكان البلدة المهمة وجميع السكان الذين من ارومة تركية على الغالب كانوا مائلين الى الترك وقد شاركهم في هذا الرأي عدد غير قليل من العرب والكرد . وكان بعض رؤساء العشائر الكردية لا يرضون بشيء سوى دولة كردية مستقلة تحت حياية دولة اوروية ويفضلون برطانية العظمى من بين الدول الاوربية . وكذلك طلب بعض الكرد الانضمام الى العراق مع ميلهم الى تمديد اجل الوصاية البرطانية . اما اذا لم يتم هذا الشرط فهم يفضلون حكومة تركية على حكومة عربية . فاذا نظرنا الى المسألة على وجه الاجال رأينا ان اكثرية الآراء في هذه المنطقة تميل الى الترك .

اما منطقة رواندوز القريبة من الحدود التركية فسكانها اكثر تأخراً من غيرهم . وكان معظم الشهود مائلين الى العراق انما يصعب علينا جداً ان نعرف مبلغ فهمهم للمسألة . وعلى كل حال ان مصير هذه المنطقة سيكون مصير المنطقة المركزية وذلك نظراً الى موقعها الجغرافي .

واليهود ومعظم النصارى الموجودين في هذا اللواء كله يعضدون حكومة عراقية تحت الوصاية . والاقوام التي يتألف منها لواء الموصل اشد اختلاطاً من غيره واليك ذلك :

العرب	١١٩٤٥٠٠	( ٧٤٠٠٠ منهم في المدينة )
الكرد	٨٨٤٠٠٠	
الترك	٩٤٧٥٠	
المسيحيون	٥٥٠٠٠	( ١٩٤٢٥٠ منهم في المدينة )
اليزيديون	٢٦٤٢٠٠	
اليهود	٧٤٥٥٠	( ٤٤٠٠٠ منهم في المدينة )
	٣٠٦٤٠٠٠	( ٩٦٤٢٥٠ منهم في المدينة )

ان معظم الشهود العرب افصحوا عن ميلهم الى العراق وقد طلب اعضاء حزب الاستقلال، وهو حزب قوي جداً في مدينة الموصل ، بالحام بان تنتهي الوصاية والمعاهدة البرطانية العراقية على اسرع ما يستطاع . وقال البعض منهم انهم يفضلون تركية على حكومة عربية توضع تحت الوصاية او يساعدها مستشارون اداريون اجانب . وكان عدد الشهود العرب المائلين الى الترك في مدينة الموصل كثيراً - اي ٥٣ من مجموع ١٨٨ . وقد ابدى ١٠٢ شاهداً آراء للعراق بلا قيد ولا شرط و ٢٢ للعراق مقيدين طلبهم بشروط معينة و ٨ كانوا مترددين في المسألة ؛ و ٣ فقط قالوا انهم يطلبون حكومة اسلامية . واذا اعتبرنا منزلة الشهود الاجتماعية رأينا ان الاكثرية الكبرى من المنتخبين الثام بين والدوات الذين شغلوا منصب عضوية مجلس الادارة في عشرين سنة مضت وكذلك رؤساء الدين من المسلمين ابدوا آراءهم للعراق . ومن الجهة الاخرى نرى رجال طبقات الفقراء من السكان كثيراً ما كانوا يميلون الى تركية . وقد لعبت الافكار المعاكسة للاجانب وللبريطانيين دوراً مهماً في نفوس العرب .

وكاد ان يكون من الامور المستحيلة علينا لاسيما في بدء الامر ان نقف ، على آراء الكرد في هذا اللواء .

ذلك لانهم كانت قد اربتهم دعاية قوية قام بها الوطنيون العرب المتطرفون من عرب الموصل . وكانت هذه الدعاية احياناً تهدد البلاد بعواقب وخيمة ومما يؤسف له ان المأمورين الاداريين كثيراً ما كانوا يشجعون هذه الدعاية ونرى ان الفكرة القومية الكردية هنا اقل نضوجاً منها في المنطقة الجنوبية . والحق يقال ان هذه الفكرة غير موجودة في القسم الشمالي الشرقي من هذا اللواء . ولا شك ان هنالك اكثرية كبرى تميل الى الترك في بعض النواحي . وفي بعض النواحي نرى انه من العبث محاولة التوصل الى نتائج وهنالك مناطق كردية اخرى تميل الى العراق . اما الترك المقيمون في المناطق المجاورة الموصل فكانوا مائلين الى الترك ولكن خوفهم من الارهاب لم يكن دون خوف الكرد من ذلك . ومن الجهة الاخرى نرى انه مع وجود حامية في تلعفر قام سكان هذه البلدة بمظاهرة كبيرة اوضحوا فيها عن ميلهم الى الترك .

اما الذين يفهمون على الاغلب مائلون الى العراق بشرط بسط السيطرة الاوربية على البلاد . وقد صرح فريق من ذوي النفوذ انهم يفضلون حكومة تركية على حكومة عربية بلا انتداب . وهنالك بعض بز يدين بميلون الى الترك .

والمسيحيون واليهود جميعهم مائلون الى حكومة العراق ويرى رؤسائهم انه من الضروري بقاء الوصاية الاوربية اما اذا انتهى اجل هذه الوصاية فيفضلون حكومة تركية على حكومة عربية مستقلة استقلالاً تاماً لانها اهلون الشرف . ونرى نوعاً من هذا الرأي الشائع بين رؤساء المسيحيين في المنطقة كلها .

وهنالك بقعتان من المنطقة المنازع فيها لم يتمكن من الوقوف على آراء سكانها في ما يفضلونه من الوجهة السياسية . وهما نواحي السلمانية حيث لا حكومة من جراء حركة الشيخ محمود والمنطقة الواقعة بين خط بروكسل والحدود القسوى التي تطلبها الحكومة البريطانية . فهذه المنطقة الاخيرة جميلة وعرة جداً بحيث لا يستطيع التوصل في الفصل الذي كانت فيه البعثة هناك .

فالمنطقة الاولى ليست ذات شأن مهم جداً وعلى فرض انها مائلة بميلها الى الترك — وهذا امر مشكوك فيه — فلا تؤثر في رأي لواء السلمانية العام من حيث ميل ذلك اللواء السياسي .

اما المنطقة الثانية فقد هجرها السكان بالسكينة لان الجانب الاعظم من الآثوريين بين النساطرة الذين تتألف منهم اكثرية السكان ارغموا على هجران منازلهم . فالآثوريون راغبون كل الرغبة في الحصول على الاستقلال الذي كانوا يتمتعون به قبل الحرب . وهم يطلبون الحماية او الوصاية الاوربية و يفضلون بريطانيا العظمى على غيرها . فاذا لم يجب طلبهم كله فهم مستعدون ليدفعوا ضريبة الدولة ذات السيادة التي تسيطر على تلك الاصقاع بشرط ان يتمتعوا بحكم ذاتي محلي واسع النطاق . وهم ينفرون كل النفور من الخضوع للحكم التركي مرة اخرى .

\* \* \*

ان النتيجة الاولى التي اسفر عنها التحقيق هي ان ليس هنالك شعور قومي عراقي في المنطقة المنازع فيها الا عند فريق من العرب الحائزين قسماً من التهذيب وحس هؤلاء هو بالاحرى حس عربي منطوي على غلو في الوطنية وكثيراً ما ينطوي على ميول الى كره الاجانب . اما الكرد فترى بينهم حساً قومياً نامياً وهو حس كردي محضاً وليس حساً للعراق . وهذا الحس اقوى في الجنوب ويتضائل كلما سرنا شمالاً بحيث لا يبقى له اثر في سهل الموصل وجبال عقرة . وهذا الحس القومي هو كذلك قوي نوعاً من الترك المقيمين في هذه الولاية .

فعدم وجود الشعور القومي العراقي يفسر العدد العظيم من الشروط التي قيد بها الشهود ميولهم على ما سر ذكره . فاشد العرب تمسكاً بقوميتهم يقولون انهم يفضلون تركية على العراق وهو تحت السيطرة الاجنبية . ومن الجهة الاخرى نرى جانباً عظيماً من الرؤساء المسيحيين يقولون ان خوفهم من حكومة تركية اقل من خوفهم من حكومة عراقية بلا سيطرة اوربية . ويبدى الزيدون كذلك هذه الآراء عينها . أما كرد السليمانية فيطلبون حكماً ذاتياً واسع النطاق بمساعدة المستشارين البريطانيين . فاذا نظر في المسألة بجملة رآينا ان اغلب الآراء التي ابدت للعراق كانت مبنية على منافع شخصية او منافع طائفية لا على محبة وطنية مشتركة .

اجل وان صح لنا ان نقول ان الحس للعراق كان قاتراً نوعاً ولكن لاشك عندنا ان دعوى الحكومة التركية ان معظم سكان ولاية الموصل راغبون في الرجوع الى تركية بلا منازع دعوى فارغة . فأراء الكرد منقسمة . فشطر السليمانية والمناطق المجاورة له يطلبون حكماً ذاتياً ضمن دولة العراق وهذا الشطر يشمل على وجه التقريب نصف الكرد من سكان ولاية الموصل . حتى انه رأينا بين الترك انقسمهم من يميلون الى بغداد فعليه نرى — بقطع النظر عما ابدته الحكومة البريطانية — ان القومية واللغة ليستا على الدوام براهين يعول عليها في ما يتعلق بالآراء السياسية . وكثير من العرب ولاسيما الفقراء منهم يميلون الى الترك واحياناً يفصحون عما تكنه ضمائرهم بعبارات مؤثرة .

وهنالک مسألة اخرى وهي اننا اذا استثنينا لواء السليمانية نكاد لانرى منطقة واحدة فيها عدة نواحي متلاصقة حيث نرى باوقة اجماع في الميول الى فريق من الفريقين .

ومع ابهام هذه النتائج نراها تبرهن لنا برهاناً جلياً على وهن الحجة التركية في طلب الولاية كلها ولسكننا اذا اخذنا كل منطقة وكل جنس بمفرده لا تؤيد كل التأيد نظرية بريطانيا العظمى .

## ٢ - المسألة الآتورية

## ١ - مجمل البراهين

ان مسألة ارجاع الآتورين النساطرة الى بلادهم الاصلية الواقعة الى شمال حدود ولاية الموصل لم تفتح في مؤتمر لوزان . وجل ماهنالك ان اللورد كرزن قال في « مذكرة في الموصل » بعث بها الى عصمت باشا في ١٤ كانون الاول السنة ١٩٢٢ ان الاطروحة الذين طردتهم الجنود التركية من اقليم جولامرك والحدود الفارسية في اثناء الحرب فمات الالف منهم في اثناء فرارهم الى العراق حيث هم مستوطنون الآن وهم الدفاع حتى النفس الاخير على رجوع بلادهم الجديدة الى ايدي شعب يعدونه مثال الظلم والتعدي . فرد عليه عصمت باشا بقوله انه لما غزت جيوش القيصر ولاية وان اقترف النساطرة من اعمال الخيانة والقسوة نحو بني وطنهم المسلمين الذين عاشوا وايامهم بسلام تام مدة قرون بحيث انهم لم يروا بدا من مغادرة البلاد مع الروس عند انسحاب الجيوش الروسية ( انظر المذكرة من عصمت باشا الى اللورد كرزن المؤرخة ٢٣ كانون الاول السنة ١٩٢٢ ووقائع المؤتمر الصفحة ٣٨٢ من المجلد ١ ) .

اما الوقت الذي فتحت فيه الحكومة البريطانية هذه المسألة فكان في اثناء مؤتمر الاستانة الذي التأم في ايار سنة ١٩٢٤ اذ اتخذت بريطانيا هذه المسألة حجة لتوسيع الحدود العراقية .

وفي اوائل نيسان سنة ١٩٢٤ بلغت الحكومة البريطانية عنهما على طلب ضم قسم من بلاد الآتورين الى العراق وقد بسطت حينئذ الفوائد التي يتالمها العراق من وجود قوم حربي على حدود البلاد الشمالية تربطه بالدولة العربية روابط الصداقة والامتنان . وسألت حينئذ الحكومة البريطانية حكومة بغداد هل هي مستعدة ان تضمن للآتورين الذين لم يستوطنوا البلاد الى الآن استملاك بعض الاراضي المهجورة في الاقاليم الشمالية بشروط موافقة . وكذلك سألت الحكومة البريطانية هل ان الحكومة العراقية مسعدة ان تمنح كل الآتورين الحكم الذاتي المحلي الذي كانوا يتمتعون به قبل الحرب تحت الحكم التركي .

فتلقت الحكومة البريطانية جواب الحكومة العراقية في ٣٠ نيسان وكان الجواب بالايجاب . وقد اوضح السر برسي كوكس اقتراح الحكومة البريطانية الجديد في مؤتمر الاستانة في ٩ ايار سنة ١٩٢٤ وهذا كلامه :-

« ان هنالك قضية علا شأنها جدا في نظر حكومة جلالتنا منذ انقطاع المفاوضات في مؤتمر لوزان وهي مسألة مصير الآتورين من غير الذين اصلهم فارسي . ان حكومة جلالتنا تشعر انها مرتبطة باشد العهود لاسكان هؤلاء الآتورين طبق مطالبهم ورجباتهم القومية الحققة . فقد طلبوا بالحاح شديد ردمهم الى اوطانهم تحت الحماية البريطانية فلا يسع حكومة جلالتنا ان تتقاعد عن اجابة طلبهم . ومع شدة ارتياح العالم المسيحي على الاجمال الى هذا الحل لايسم حكومة جلالتنا التفكير في توسيع نطاق التبعات الملقاة على عاتقها الى هذا الحد . اجل ان الحكومة البريطانية غير مستعدة لتحقيق رغبات الآتورين كلها الا انها قد قررت ان تسعى بالمفاوضات للحصول على حدود تتوفر فيها المقتضيات المسلم بها لحدود جيدة مرتبطة بمعاهدة معقودة وفي الوقت عينه تسهل تلك الحدود جمع الآتورين كتلة واحدة ضمن حدود البلاد التي تبسط عليها حكومة جلالتنا انتدابها تحت سيطرة عصبة الامم واذا لم تقع كل الاماكن التي يقطنها هؤلاء الآتوريون في ارض اسلافهم فلا بد من وقوعها في مناطق مجاورة لها وصالحة لسكنائهم . وان الحكومة العراقية مرتاحة كل الارتياح الى هذه السياسة التي ترمي الى استيطان الآتورين وهي تعضد كذلك هذه السياسة كل العضد ومستعدة ان تبدي كل النعاون المطلوب في تنفيذ هذه الخطة .

فهذه هي الاسباب التي دعت الى اصدار الاوامر التي يطلب الحدود المشار اليها على الخريطة المعروضة عليكم . وواصل السر برمي كوكس خطبته فقال انه يعتقد ان الحكومة التركية مستعدة للتزول عند رغبات الحكومة

البريطانية لان ادارة تلك الاقاليم الفقراء والسيطرة عليها وادارة السكان القاطنين فيها والسيطرة عليهم كانت في ما مضى داعية الى حيرة الحكومة التركية في امرها ومنبتا خصبا لاسباب الاحتكاك بالدول الغربية بلا انقطاع . وقال ان هذا الاقتراح لا يشمل اقصى المطالب التي بوسعها ان يطالبها بالنيابة عن الاقليات المسيحية . والحق يقال ان الباعث على اقتراح هذا الحظ هو شدة الرغبة في النزول عند رغبات الحكومة التركية على قدر الاستطاعة . فاذا لم يتم الاتفاق على الاقتراح الذي عرضه على الحكومة التركية فالحكومة البريطانية تحفظ لنفسها حرية العمل التامة في ما يتعلق بالحدود التي تطالب بها امام عصبة الامم .

وقد رد فتحي نورد التالي على المسألة الآتية في الخطبة التي القاها في الاجتماع المتعقد في ٢١ ايار سنة ١٩٢٤ :-  
 « ان سعادتكم بعد ان افصحتم عن رغبتكم في استئناف المفاوضات من حيث تركها اللورد كرزن في لوزان تعرضون الآن عن ذلك الموقف وتفتحون مسألة جديدة وهي مسألة مستقبل الآتوريين . واضان مستقبلهم يتطلبون ان تصموا تحت الحماية البريطانية مقاطعات معينة يحقق عليها الآن علم الجمهورية التركية . فلو قلت اني لا ادعش طلبكم هذا لا اكون صادقا في قولي .

« ان رئيس الوفد البريطاني في لوزان قال ان حكومة جلالتهم تطلب منح الكرد حكومة ذاتية . وسعادتكم تطلبون ان تلك المطالب للآتوريين . فارجوا ان تسمعوا لي بان اقول انكم عند طلبكم هذه المطالب لم تلاحظوا ان الآتوريين هم اقلية صغرى للغاية في ولاية الموصل وانكم في الدفاع عن هذه الاقلية لم تنظروا بعين الاهتمام المطلوب في رغبات الاكثرية الكبرى جدا - اي الترك والكرد .

« ان الوفد التركي لا يعتقد ان العقل يجيز ان ينزع من مئات الالوف من الترك والكرد من حضن بلادهم من اجل وضع ما قبل عن المائة الالف من الآتوريين تحت الحماية البريطانية مع العلم بان بعض هؤلاء الآتوريين من مهاجري ايران .

« فالآتوريون مسيحيون وهذا هو السبب الذي دفع الحكومة البريطانية الى مساعدتهم مساعدة خاصة . اما الوفد التركي فيقول في هذا الصدد ان الناس جميعا يفرق في الجنس والمذهب متساوون في الحقوق وان هذا الوفد يرى ان الرغبات القومية المتغلغلة في صدور الشعوب جميعها والتي لا يستطيع المرء خنقها يجب ان تغلب على كل الامور الاخرى . فمع تقدير الوفد التركي مروءة الحكومة البريطانية في سعيها لحماية المسيحيين ، يرى هذا الوفد ان من واجبه التصريح بان لا يرى سببا موجبا يحمل الحكومة على تضحية صالح المسلمين في سبيل تلك الغاية . فاشكر لكم تنبيهي على كون ذلك الاقليم الفقير كان على الدوام سببا لحيرة الحكومة التركية من حيث الادارة والسيطرة . فلا تخاطر ان الحكومة التركية صادفت هناك مشاكل مهمة مع انقضاء القرون على هذه الحكومة في تلك المنطقة . وانه لامر بعيد الاحتمال ان يتخطر المرء حادثة لتي فيها المأمورون الترك غير الاعتياد والاحترام . فاذا كانت المشاكل الادارية سببا للتخلي عن البلاد فاخطر كم انا كذلك بالاضطرابات والثورات التي اثرت علينا في وجه الادارة البريطانية مدة اربع او خمس سنوات انقضت على تلك الادارة في العراق .

« واقول كذلك ان النساطرة سيمتتون في البلاد التركية بالامن والفلاح الذين تمتعوا بهما هناك قرونا من الزمن بشرط ان لا يعودوا الى ارتكاب المفوات التي ارتكبوها في اوائل الحرب العظمى بايعاز الاجانب .»

وابدى السربرمي كوكس الملاحظات التالية على بيان فتحي بك في الاجتماع الذي عقد في ٢٤ ايار :-  
 « تخاطر ان سعادتكم اشترتم الى البراهين التي سطها اللورد كرزن في لوزان بقولكم انهم لا تنطبق على خط الحدود المطلوب الآن . فارجوا ان نمتخطروا ان اللورد كرزن عند وقوفه وقفته تلك في امر ولاية الموصل لم يحاول رسم خط معين للحدود الشمالية . بل ترك هذه المسألة لخبراء الفريقين . وقد قضت الضرورة احدث بعض التعديل الطفيف في الخطة التي رسمها اللورد كرزن في لوزان بداعي بعض المعلومات التمهيدية الطبوغرافية المسهبة التي تم

الحصول عليها في الاونة الاخيرة والحاجة المستعجلة التي تمحدا على تأمين مستقبل الاثوريين . فقد قررت حكومة جلالاته الان ان تطلب الخط المشار اليه على الخريطة التي عرضتها عليكم في اجتماعنا الثاني .»

ثم قال السر برسي كوكس ان الغاية ليست وضع المناطق المبحوث فيها تحت الحماية البريطانية او توضيح صالح السكان الكرد الكثير عددهم في سبيل صالح الاقليات المسيحية في ولاية الموصل . فالكرد مرتاحون الى الحكم الذاتي المحلي الذي منحوه . وقد ذكرنا قضية الاثوريين مع البراهين المقنعة من الوجوه الطبوغرافية وسوق الجيش وذلك تأييدا لطلب الحكومة البريطانية خط حدود واقع على مسافة قليلة وراء الخط الاصلي المقترح . وهذا الخط يمكننا من جمعهم ككتلة واحدة في بلادهم القديمة او بجوارها ضمن المنطقة التي يشملها الانتداب البريطاني تحت سيطرة عصبة الامم . اما قول فتحي بك ان النساطرة سيتمتعون في البلاد التركية بجميع اسباب الامن والفلاح التي كانوا يتمتعون بها في الماضي بشرط ان لا يعودوا الى اعمالهم في زمن الحرب فقول لا ينطبق على اراء النساطرة . فقد رسخت في اذهانهم كل الرسوخ ذكرى المظالم التي قاسوها من الترك في الماضي وهذا يناقض كل المناقضة قول فتحي بك .

اما المباحثات التي جرت في اليوم الاخير من ايام المؤتمر فتستعري الانظار على صورة خاصة من عدة وجوه :—  
فقد قال فتحي ان المؤتمر انعقد بمقتضى المادة ٣ من معاهدة لوزان للتوصل الى اتفاق حي على الحدود بين تركية والعراق ولا يخفى ان حدود العراق الشمالية اجمالا تنطبق على الخط الذي عرضه على المؤتمر . وقد بنى قوله هذا على ما اقتبس من « دائرة المعارف البريطانية »

ثم قال ان ولاية الموصل ، وان كانت قيد الاحتلال البريطاني الموقت تعد من الوجهة القانونية جزءا من تركية الى ان يتم الاتفاق على تعيين الحدود .

ففي الوقت الذي وضع فيه الوفد التركي على بساط البحث المسألة التي قضت المعاهدة بالنظر فيها ، نرى الوفد البريطاني يطلب ضم قطعة اخرى من ولاية حكاري التركية وبذلك يفتح مسألة جديدة لم يفكر احد قط في فتحها في اثناء مفاوضات لوزان والتي لا يستطيع احد ان يستنجزها من مضمون المعاهدة او من نصها الحرفي . فاذا اصرت الحكومة البريطانية على الخروج عن موضوع المؤتمر بطلب مطالب جديدة تتعلق بولاية حكاري فلا يسعه ( اي فتحي بك ) الا الاعتقاد بان الحكومة البريطانية تسعى لاحباط المفاوضات .

ان اعلان الحكومة البريطانية حقها في طلب مطالب اخرى بالتياب عن العراق في الوقت الذي عرض فيه النزاع على مجلس عصبة الامم لا يتعدى حدود المسألة المنازع فيها . فهذا الظل يناقض نصوص المادة ٣ من المعاهدة فلما وافقت تركية على تحكيم عصبة الامم في الخلاف لم تكن قط مستعدة لمجابهة مطالب غير محدودة تتعلق بالاراضي ، لذلك لا يسعها البحث في اي مسألة كانت لا تنطبق عليها المادة الثالثة من المعاهدة . والحق يقال ان تنازل تركية بمقتضى المادة ١٦ عن كل حق وطلب يتعلق بالعراق لا يعتبر مقرا بموجب احكام المعاهدة مالم يتم تعيين الحدود بين العراق وتركية . لانه لا يصح وجود مسألة تنازل عن بقعة واقعة على الجانب الجنوبي من الحدود التي لم يتم تعيينها . فالامر واضح اذا ان الحكومة البريطانية فتحت مسألة جديدة لم يفكر فيها احد قط ولذلك لا يصح تعلقها بوجه من الوجوه بالمسألة التي تعرض على عصبة الامم .

وقد رد السر برسي كوكس على بيان فتحي بك في اثناء البحث الذي تلا ذلك بقوله لو ادعى انسان بان حدود العراق الشمالية ينبغي ان تنطبق تقريبا على حدود ولاية بغداد الشمالية لما اهتم احد برأيه « ان العراق الذي تبحث فيه هو البقعة التي قبلت حكومة صاحب الجلالة البريطانية تحمل التبعة عنها لدى عصبة الامم بعد الحرب والبقعة التي جرى البحث فيها في لوزان على ان تتم في اراضيها التعديلات الفرعية الضرورية — تلك التعديلات التي قد اقتنعت حكومة جلالاته بوجود احداثها بعد البحث والاختبار الذين تسرا لها في الاونة الاخيرة . وعلى كل حال لم تفتح قط مسألة من شأنها اعادة ولاية الموصل الى تركية .

نظرا لافادة فتحي بك ان الادعاء بالاراضي العائدة الى ولاية الحيكاري كان متافيا الى فحوى معاهدة لوزان ونصها غير ان هو « اي السر برسي كوكس » كان قد ذكر فتحي بك بان اللورد كرزن لم يقترح شيئا قط فيما يخص الحدود النهائية في مؤتمر لوزان .

وعلى هذا يؤكّد بان الخط الذي اقترحه الوفد التركي كان مطابقا الى فحوى المعاهدة ونصها . وفي الختام افاد بان خط الحدود الشمالي لولاية الموصل هو حسب ما يعلم لم يقع تحدّده باية صورة كانت دائمة او نهائية . فان احوال القبائل والاحوال السياسية قد حتمت هذا الخط الفاصل لان يكون مرنا وقابل للتغيير ويتوصف على نفوذ الولاة المختلفين من الوجة الادارية وسائر الاعتبارات السريعة الزوال فضلا عما تقدم ان الفاصل الاداري بين ايايتين من نفس البلاد يختلف اختلافا جوهريا عن الحدود الدولية بين حكومتين . وقد عاد كلامه بانه لا توجد هناك حدود نهائية او دائمة بثبات واذا كان لهذا السبب وحده فيستحيل قبول الرأي القائل بان ادعائه على ما اعتبره فتحي بك جزءا لمنطقة حيكاري وهو غير مطابق الى المادة الثالثة من معاهدة لوزان .

اما فتحي بك فقد اجاب بانه لا يسعه قبول ما افاده السر برسي كوكس فيما يخص تقلبات حدود ولاية الموصل وقال انه لم يحدث شيء على ما يعلم من هذا القبيل .

واما قضية الاتوربين فقد عرضتها الحكومتان ذات الشأن ثانية لدى احالة النزاع الى مجلس عصبة الامم : وقد ورد في المذكرة البريطانية المؤرخة ١٤ آب ١٩٢٤ في عنوان البراهين السياسية الاسباب الاتية لتخصيص اراضي الاتوربين للعراق مهما امكن .

ان طائفة الاتوربين الصغيرة بالرغم من وجودها معزولة في قلب البلاد الخاضعة الى حكم الترك قد صممت في الايام الاولى من الحرب العظمى على الانضمام الى جانب الحلفاء واغتنام الفرصة المانحة للتملص من اولئك الحكام الذين جعلهم تاريخهم الماضي ان ينظروا اليهم كحكام رائد هم الظلم وقد تحملوا مشقات عظيمة نتيجة هذا التصميم فطردوا من بلادهم الاصلية ومات الالوف منهم لدى فرارهم الى العراق .

ولوقت الحاضر فقط نجح منهم في الاسكان بعضا في الجهة الشمالية من بلادهم الاصلية وبعضا بين الاكراد والمسيحيين الذين هم من ابناء البلاد المقاربة الى جنوب موطنهم القديم جدا . وتشعر الحكومة البريطانية بمقتضى عهدها الباتة بتأمين اسكانهم بموجب طلبات شعبيهم الحقبة ورضائهم وقد طابوا تأسيس حماية بريطانية في مساكنهم القديمة كلها .

ان الحكومة البريطانية لم يكن بوسعها الاجابة على رغائبهم باسرها لاسباب شتى ولكنها قد بذلت جهودها لتوفّر لهم حدودا مما تقي في بعض الاحوال والان تطلب الى مجلس عصبة الامم تأسيس هذه الحدود فعصبة الامم بينما تقوم بمقتضيات الحدود الصالحة بموجب المعاهدة عليها في الوقت نفسه ان تسلم بثوفير الاسباب للاتوربين ليصبحوا امة مجتمعة داخل حدود الاراضي التي بسطت الحكومة البريطانية انتدابها بمفوضية عصبة الامم واذا لم تكن في الاماكن التي سكن فيها اسلافهم فعلى الاقل ان تكون في جوارها في مناطق ملائمة .

واذا سحب هذا الخط بعد الى الجهة الجنوبية في هذا الاقليم فينجم منه — ما عدا المضرات الاقتصادية والحربية — بعض المخاوف بين الاتوربين بحيث لا يجدون دواء لهذا الامر الا بتهافتهم على المهاجرة جماعات او ان يستميتوا في الدفاع عن امانتهم ولذا يستحيل توطيد السلم والرفاهية في هذا القسم من الحدود .

وقد اوردت المذكرة المبحوث عنها سببا آخر من جملة براهينها الجغرافية والحربية تعريزا للحدود المقترحة وهو ان جماعة الاتوربين المقتورة على القتال ترغب في وضع ثقتها واخلاصها بالعراق على بعض الشروط وتصبح طائفة على الحدود ذات اهمية لا يستهان بها للدولة العراقية وتؤكد المذكرة التركية المؤرخة ٥ ايلول ١٩٢٤ بان

مطالبة بريطانية بالأراضي الخارجة عن دائرة حدود ولاية الموصل التركية يتجاوز بداهة حد السؤال الذي اتفق الطرفان على عرضه الى مجلس عصبة الأمم وعلى هذا ليس على المجلس سوى ان يعطي قراره على مطالب بريطانية بقدر ما تتعلق بالقضية الموضوعية البحث .

وتأييدا لهذا الرأي اوردت المذكرة نصريجات شتى فاه بها اللورد كرزن حيث يستبان منها ان وجه الخلاف القائم بين الفريقين يتعلق بولاية الموصل محضا ورد على البراهين التي ادلت بها الحكومة البريطانية فقد نوهت المذكرة بانه مهما كانت درجة العطف التي تشعر به تلك الحكومة نحو اهالي ولاية الموصل غير المسلمين الذين اظموا الى الحلفاء اثناء الحرب فهذا العطف لا يبرر الانفصال من حكومة تركية ابالة واسعة الارحاء بالكاد يتسكون فيها ١٧ - ١ من اهاليها وفضلا عما تقدم ان الاثوريين النسطوريين ليسو من ابناء ولاية الموصل واذا ارغموا على مغادرة اوطانهم اثناء الحرب فسببه يرسع الى اشهارهم السلاح ضد مواطنيهم الاسلام ومع ذلك فهم قليلو العدد وقد عاشوا عصورا بالرأفاهية والامن بين ابناء بلادهم الاسلام .

ان اقتراح حكومة بريطانية بجمع الاثوريين وجعلهم كتلة واحدة في الحدود السكانية بين تركيا والعراق يدل الى امر وهو ان ليس من المحقق تماما -- مهما كانت رغائب الطائفة -- بان هذه الرغائب في الحقيقة قد آلت الى هذا الاقتراح وليست اعتبارات غيرها .

ان تجمهر الاثوريين على الحدود بصورة مصطنعة حيث يمكن استخدامهم ضد الاتراك وتجر بضهم بالروح العدائية ضدهم امر لا يمكن طبعا ان يوئل منه انتائج ائني تنوق لحكومة البريطانية اليها وهي توطيد السلم الدائم في هذه الاقاليم وتحسين العلاقات بين تركيا والعراق وامكانية حفظ سلامة الاثوريين .

### ( ب ) اعتبارات واستنتاجات

لقد اوضحنا وضعية الاثوريين في الحكومة التركية في غير مكان من هذا التقرير ولذا نكرر هنا محضا ما تمتعوا به من الاستقلال بدرجة واسعة تحت حكم بطريركهم اذ ان السلطات التركية قلما زارت بلادهم ومع ذلك يظهر ان نزاع قائم بين الاكراد والاثوريين بصورة متبادلة .

وفي السنة التي قبل الحرب ظهرت الدعاية الروسية على الطرق الدينية وفي الربيع من عام ١٩١٥ تقدم الجيش الروسي نحو جلامارك واتصل مع الاثوريين الذين قاموا -- بناء على تحريض قائد الروس -- بهجوم على الاتراك ثم انسحب الروس بعد ذلك بقليل فاصبح موقف الاثوريين حرجا لكونهم معروضين الى هجومات القوات التركية العظيمة ولذا اضطروا الى الانسحاب مع عائلاتهم الى الاراضي الفارسية بعد محاربة شديدة دامت ستة اشهر .

ومع ذلك عند وصولهم الى ايران فقد ثابروا على مساعدة الروس الذين شكلوا فرقاً عديدة من الجيوش الاثوريين . فقد حاربت هذه الجيوش تحت قيادة الروس الى حين انكسار جيش تساربت وان هناك كتيبة واحدة تحت قيادة بطاركة الاثوريين مباشرة .

وفي اوائل سنة ١٩١٨ ان الفرق الاثورية التي التحقت بالقوة غير المنتظمة التي كانت تحت قيادة الروس وبقت في ايران قد اذاعت عن صحارى اورمية وسلاسل ضد الاتراك فقد زادت وضعيتهم بذلك حرجا نظرا الى النزاع القائم بينهم وبين الاتراك والى نتيجة مداخلة السلطات الايرانية التي كانت راغبة في نزع السلاح من القوات المحاربة في الاراضي الفارسية .

وفي اواخر شهر تموز اضطروا الاثوريون الى الانسحاب قبل ان يهجم عليهم الاتراك والاكراد والفرس واخذوا يلتجئون الى الاراضي التي احتلتها القوات البريطانية .

ان الاثوريين الذين استوطنوا في ايران كما هي الحالة في ترتيبات الارمن قد اشتركوا في الحرب ضد الاتراك



من الخارج وقد اصابهم ما اصاب رفقائهم الاثوريين في تركيا . وعند تدهورهم قد عانوا مشقات عظيمة وكثيرا ما قتل منهم في الحرب ومنهم لقوا حتفهم من الجوع والشقاء ومع هذا فقد نجح نحو ٥٠٠٠٠٠ اثوري وارمني منهم الى الوصول الى همدان في منتصف شهر آب ١٩١٩ ومن همدان نقلوا تدريجيا الى مصارب بعقوبة في ديالى على بعد نحو ٥٠ كيلومتر من بغداد وحظوا عذبت الهدنة رسم خطة لارجاع الاثوريين الى اوطانهم غير ان ذلك وجد من المستحيل وسبب ذلك يعول معظمه الى نشوب المشاغبات المتوالية بين الاكراد . وفي نتيجة الاضطرابات التي وقعت في العمادية في شهر تموز ١٩١٩ اقترح الحاكم الملكي على السلطات العسكرية بوجوب اخراج جميع الاكراد من منطقة العمادية ليقسح بذلك مجال الاثوريين المتجمهرين في بعقوبة . فعلى هذه الحالة يصبح كلهم مستوطنين في ولاية الموصل . وان عائلات الاكراد الواجب اخراجها قدر عددها بـ ٢٠٠٠٠ شخصا ومع هذا ان الحكومة البريطانية لم تكن راغبة حين ذاك في اعطاء قرار نهائي بهذا الصدد وقد بلغ عدد الاثوريين الذين حلوا في بعقوبة في اواخر عام ١٩١٩ ٣٥٠٠٠٠ وهم مؤلفون من جماعتين جماعة منهم من الاثوريين في الحيكاري والاخرى من ارميا في ايران .

وفي الربيع من عام ١٩٢٠ ان احد ساكني الجبال من عشيرة الباز المدعو اغا بطرس الذي لعب دورا مهما بصفته قائد للحيش الاثوري اثناء الحرب قد ابتدع فكرة تشكل دولة اثورية متخللة في الحدود ما بين الترك والفرس وعرض هذا الامر الى الذين يرومون العودة الى وطنهم في جبال ولاية حيقاري الا انه قد اعتاق تنفيذ هذا المشروع بسبب الثورة العظمى التي اتارها العرب في عام ١٩٢٠ . وفي شهر تشرين الاول خاب تحقيق هذه الفكرة نظرا لعدم مقدرة اغا بطرس ومقاومة الاكراد في المناطق الواقعة في شمال عقرة وفي اثناء المعركة التي وقعت نهب الاثوريين عدة مناطق يقطنها الاكراد الذين لم يستركوا بتاتا في تلك المعتمعات العدائية

وبعد ذلك اضطرت الحكومة الى اتخاذ تدابير اخرى غيرها وقد قررت استيطان الاثوريين كل عشرة على حده وتمت اراضيهم تدريجيا الى جهة الشمال . ففي الصيف من عام ١٩٢١ توطن منهم بهذه الطريقة ٧٥٠٠٠ شخصا ومنهم في جوار زاخو وعمادية والبعض الاخر في مناطق برداري المقاربة الى الشمال كثيرا وفي شمال تيارى وجنوبها . وقد التحق عدد غير يسير من الاثوريين في الجيش التركى ( لبني ) . وان اكثر من ١٩٠٠٠ بندقية مع بعض الاسلحة وزعت الحكومة على عشائر الاثوريين الذين عادوا الى اوطانهم في شمال حدود ولاية الموصل .

وفي نيسان ١٩٢٤ تفرد عدد الاثوريين الذين استوطنوا في الاراضي الملحقة الى ادارة العراق وفي المناطق الشمالية المدعي بها الان كما يلي .

٥٠٠٠	من ايران
١٤٠٠٠	من الاراضي المدعي بها مؤخرا
٦٠٠٠	من الاراضي الترتبية في شمال هذه الاراضي
٢٥٠٠٠	

ومن الجماعة الثانية قد توطن ٧٥٠٠ منهم في الاراضي المدعي بها في الاسقانة ورجعوا الى الجهة الجنوبية من حدود المعاهدة بمناسبة الحوادث التي وقعت في عام ١٩٢٤ وكان في نية الحكومة البريطانية اتخاذ التدابير المقتضية ليتسنى بذلك للاثوريين الذين جاؤا من ايران للعودة الى بلادهم . اما العلائق بين الاثوريين والاسلام فلم تكن على الدوام مرضية على ما يرام . فهذا يرجع سببه نظرا الى اراء السلطات الى قلة المهارة التي يظهرها الاثوريين الذين لهم خاصة حربية وخشونة في الطبع نوعا . وفي شهر آب من ١٩٢٣ حدثت معركة في سوق الموصل بين العرب وجنود الاثوريين وفي نفس الشهر وقعت تظاهرات

عدائية هناك ضد فرقة مؤتفة من نحو ٨٠٠ اثوري الذين عادوا الآن الى وطنهم من الاستانة واشد من ذلك خطورة هي عصيان سرينين من الجيش الاثوري في حامية كركوك وان الحادث الذي وقع في مايس سنة ١٩٢٤ قد ادى الى نزاع بين الجنود الاثوريين و تجار الاسلام و بالرغم من الجهود التي بذلها الضباط ومعاونوهم فانهم قد طافوا حول البلدة واطلقوا النار على كل مسلم ظهر امامهم ونهبوا الحوانيت والبيوت . فقد حدث هناك اصابات ادى الى وفاة البعض منهم وعلى هذا وجب ارسال نجدة من الجيش البريطاني بالطيارة لاعادة الامن الى نصابه

ونبين هنا الحريات التي تتمتع بها الاثوريين في العراق : — حسمت منازلهم من قبل محكمين من جنسهم وكان لرؤسائهم منزلة رسمية او شبيهة بالرسمية وجباية العشر بصورة مطردة ورسوم المواشي بمساعدة الشرطة التي يختارونها من عشائرم نفسها على ان هذه الوضعية وجب تغييرها نظرا الى ذهاب فئة كبيرة منهم بتقيجة حوادث الحدود التي وقعت في الخريف من عام ١٩٢٤

وان عائلة البطاركة هي السلطة الاثورية الوحيدة التي تعترف بها السلطان البريطانية والعراقية وقد انبأ المعتمد السامي البريطاني في بغداد اللجنة عن نيات هذه الحكومة فيما اذا منحت الحدود المدعى بها الى العراق وان الاراضي المتقاربة كثيرا الى جنوب الحدود ستشغلها من جديد عشائر الاثوريين التي كانت ساكنة هناك قبلا والان لا يسكن هذه الاراضي سوى ١٠٥٠٠ شخصا بينهم ٧٥٠ مسيحيا . والاثوريين الذين كان موطنهم في شمال الحدود المقترحة سيقومون في جوار دهبوك والعاوية على قيد بضم مسافات من الحدود ولهذا لا يصبحون عرضة الى الاغراء للعودة الى بلادهم في الاراضي التركية بل يكونون سببا لاثارة الحوادث في الحدود ان مجموع عدد الاثوريين الذين يراد استيطانهم يبلغ ٢٠٠٠٠ فقط اذا عادوا الاثوريين الى بلادهم في ايران ويستبان من المعلومات التي وردتنا مؤخرا انه يوجد في ايران عدد غير يسير من الاثوريين الاترك — يقدر عددهم بنحو ٣٠٠٠٠ يرومون العودة الى اوطانهم الاصلية بشرط ان لا تبقي تلك الاراضي تحت الحكم التركي

وقد اخبرت الحكومة البريطانية اللجنة ايضا بان مصير الاثوريين المستقبل يتوقف باجمعه على القرار المعطى بشأن الحدود . واذا كانت الاراضي التي يسكنها الاثوريون لا تخصص الى العراق فلا يمكن والحالة هذه اعطائهم حكما ذاتيا لانهم في هذه الحالة لا يكون استيطانهم مؤلفا من طوائف متجانسة . فاذا سحب خط الحدود الى الجهة الشمالية — وبهذا لا يدخل في العراق الا قسم قليل من اراضي الاثوريين السابقة — فيستحيل إيجاد اراضي لهم في العراق للاقامة فيها

فان خطة استيطان الاثوريين يتوقف على قبول الحدود المقترحة من قبل الحكومة البريطانية . حتى اذا وجد لهم اراضي فان الاثوريين لا يتمكنون من الحياة في الصحارى نظرا الى ظروف البيئة وهناك صعوبات اخرى من جهة اختلاف العادات بين العرب والاثوريين حيث تؤدي الى توتر العلاقات بينهم بينما عادات الاثوريين والاكراد هي مقاربة جدا

وتسلم اللجنة بضرورة محافظة الاثوريين وتمكنهم من الحياة في ظروف ملائمة جدا يمكن إيجادها لهم ومع ذلك ان اللجنة لا تشعر بان الحل الذي اقترحه الحكومة البريطانية بطاؤ مبادئ العدالة التي يجب اتخاذها في الاستيطان المرغوب

وفي بدائة الامر يظهر ان معارضة الحكومة التركية على تقديم طلبات الاراضي الجديدة بعد مؤتمر لوزان لا اساس لها بثبات ويستبان من وثائق ذلك المؤتمر ان الوفد البريطاني كان منذ البدائة قد ادعى يجعل الحدود الشمالية لولاية الموصل حدودا للعراق . فاذا اوتى بشئ من التبدلات في هذا الخصوص فهي التبدلات التي كانت في معاهدة سيفر غير انه نظرا الى شروط تلك المقابلة كان يجب ارجاع قضاء العمادية الى الترك

وفي كتاب آخر بتاريخ ٢٦ كانون الاول ١٩٢٢ دعى اللورد كرزن عصمة باشا لتعيين خبيرين للمداولة

بشأن خريطة واضحة للحدود الشمالية لولاية الموصل حيث توعد المعاهدة المستقبلية الحدود بين الترك والعراق .  
فمن هذا يظهر انه لم يستحسن شئ سوى تعديلات طفيفة تستطيع لجنة الحدود ان تنظر في امرها . على ان اقتراحات  
الحكومة البريطانية التي عرضتها في مؤتمر الاستانة مما تتجاوز حد التعديل وعلى هذا يظهر ان هناك بعض اسباب  
تدعو الى الاعتقاد بان الاقتراح الواقع في مؤتمر الاستانة قد اوجب فتح مسألة جديدة وان الحكومة التركية كانت لها  
اسبابا مبررة لرفض المداولة بذلك

وهناك اعتراض آخر على الحل الذي اقترحه الحكومة البريطانية يتعلق في الاحوال التي حارب بها الاثوريين  
ضد الاتراك وما لا ريب فيه ان هؤلاء الرجال اشهروا السلاح ضد حكومتهم المشروعة بتحرر ارض الاجانب وبدون  
تسبب من قبل الحكومة التركية وبوئيد ذلك بان ظروف الحياة التي تمتع بها الاثوريين داخل الحدود العثمانية كانت  
احسن من المسيحيين السائرين حيث قد منح لهم حكم ذاتي واسع النطاق تحت مفوضية دار البطراركة  
في هذه الحالة يكاد لا يكون من الانصاف ان يؤخذ من الترك اراضي تعود الى ملائكتها بلا منازع لاستيطان  
فيها اناس اشهروا سلاح عمدا على حكومتهم . فاللجنة تساق الى الاستنتاج من هذا هو ان احسن حل لتلك على  
الاثوريين ان يقبلوا الطلب الذي عرضه الوفد التركي في مؤتمر الاستانة بالعودة الى اوطانهم الاولى . ففي تلك  
الحالة يجب ان يبقى الاثوريين متمتعين في الحكم الذاتي كما كان عليه سابقا ويجب ان تضمن سلامتهم باصدار عفو  
عام .

(٣) براهين سياسة اخرى :-

علاوة على البراهين الاساسية المستندة على رغبة الاهلين فقد قدم الطرفان بعض اعتبارات سياسية اخرى  
تعززا لآراء كل منهما .

ان الحكومة البريطانية تصر بانها مرتبطة بارتباط مثلث يرجع البعض منه الى اتفاقياتها مع العرب وجلالة  
الملك فيصل ومنه الى الانتداب ويمكننا هنا تلخيص تلك البراهين التي عرضها ممثلوا الحكومة البريطانية  
في اثناء الحرب عقدت الحكومة البريطانية مع العرب اتفاقية فيما يخص المناطق المنوه عنها ووعدتهم بعدم  
وجوب وضعها ثانية تحت الحكم التركي

وفي سان ريمو في نيسان ١٩٢٠ قبلت الحكومة البريطانية انتداب عصبة الامم عن العراق وفي الحريف من  
عام ١٩٢١ دعت عصبة الامم - وهي لم تحسم بعد احكام الانتداب النهائية - الحكومة البريطانية للمداولة  
في تسيير دفة الادارة كما في روح لائحة الانتداب التي نظمت ريثما يصدر المجلس قراراتها بما بذلك

وفي تشرين الاول ١٩٢٢ عقدت الحكومة البريطانية معاهدة مع ملك العراق وفيها تعاهد الفريقان على  
ان لا يتنازلا او يعطيان بالاستيجار اية ارض كانت من العراق الى حكومة ثالثة او وضعها تحت نظارتها .  
وبهذا أصبحت الحكومة البريطانية مرتبطة بثلاثة عهود وانها تكث وعدها اذا فصلت الموصل من الاراضي  
المنتدبة واعطتها الى تركية

فقد رد فتحي بك على هذه البراهين في جلسة مجلس عصبة الامم المنعقدة في ٢٥ ايلول ١٩٢٤ قائلا بان  
العهود الثلاثة المعطاة من الحكومة البريطانية لا تترتب منها حجة على تركية لكون تركية لم تنبذ حقوق من ولاية  
الموصل بآية وثائق دولية وهذا الامر اشبه بين يتصرف باراضي غيره حبا بسواد عيون شخص ثالث بدون  
استئصال موافقة صاحبها الشرعي

اما من جهة التعهدات المعطاة الى عصبة الامم فيكاد لا يكون من الضروري الايضاح بان حدود الاراضي  
المنتدبة لم تكن معينة من قبل العصبة وبالعكس ذلك ان الحكومة البريطانية ازمعت باختيارها على جعل حدود نطاق  
الاراضي الى حد مسافة امتداد العراق الى الشمال فهذا العمل يتجاز محضا الى فريق دون الاخر وهو فاسد في نظر  
القانون .

ان تفوق قوة البراهين التركية هي واضحة بحيث لا حاجة الى تحليلها في قضية الطرفين ولا يمكن التسليم بان الانراك قد نبذوا حقوقهم من ولاية الموصل لكونهم صرحوا مرارا بترك الاراضي التي يقطنها العرب وفضلا عن ان ولاية الموصل هي منطقة كردية نظرا لكثرية السكان الا انه من الواضح ان الحكومة التركية قد ادعت دائما بان الولاية هي قسما متما لبلادها . فانها لم تتنازل عن حقوقها منها سواء كان قانونا او معنى لاية حكومة اخرى على ان افادة الحكومة التركية القائلة بطلب فقط المناطق التي تود الارجاع اليها تعد تنازلا معنويا . وعلى هذا يظهر جليا ان الاراضي التي احتلتها السلطات البريطانية والعراقية لاتزال عائدة الى ملكية تركية قانونا الى ان تنبذ حقوقها منها .

وقد اقامت الحكومة البريطانية حجة اخرى فيما يخص حق الغلب وملخصها كما يلي :-  
 مما لاتزاع فيه ان دول الحلفاء قد اضطرت بدون تسيب من قبلهم الى الخوض في غمار الحرب مع تركيا فافازوا في هذا الحرب وطرد الجيش البريطاني الانراك من بلاد بين النهرين . فانه من الادعاء المنفرع ان تقوم الحكومة المغلوبة بارشاد الغالبين عن كيفية تصرفهم بالاراضي التي غلبوها .  
 ما جواب الحكومة التركية على هذه البراهين هو ان حق الغلب لا يعترف به بعد في القرن العشرين فهو على كل حال لا ينطبق على ولاية الموصل التي وقع احتلالها بعد الهدنة ومضادا لاحكامها كما كانت الحالة في الاسنانة وازمير واطنه .

وجوابا لهذه الحجة الاخيرة بينت الحكومة البريطانية اولان ان خط الهدنة ليس له ادنى تأثير على توطيد السلم النهائي وثانيا نظرا الى شروط الهدنة ان جيوش الحلفاء كان لها ان تحتل النقاط الحربية . اوراء خط الهدنة اذا كانت الوضعية تهدد سلامة الحلفاء فهذه الحالة تنطبق كذلك على قضية الموصل .  
 ونحن لانرى حاجة الى تدقيق هذه الآراء المتضاربة من جهة مخالفة شروط الهدنة وانما نريد هنا البيان محضا بان احتلال بلدة الموصل وجميع البلاد الداخلة في ما بين النهرين حيث كانت فيها حامية الانراك كان مباحا بمقتضى المادة ١٦١ من الهدنة .

اما الحجة المستندة على حق الغلب فهي على كل حال معروضة الى السؤال لانه بعد معاهدة سيفر قد طرأ على الحالة السياسية تبدلات عظيمة بحيث وجد من اللازم عقد مؤتمر جديد للمذاكرة ثانية في جميع المعاملات التي جرت في سيفر فتغيير هذه الحالة قد نشأ بنتيجة الفوز الذي حازته عسكرية الترك على انه وان كان قد فازوا في غير مراسم الحرب الا انه قد اخلق لهم وضعية عسكرية جديدة في الاراضي التي تعود او كانت تعود الى تركيا .  
 ان هذا الامر لو واضح من نوع النقاط التي وقعت المناقشة فيها في مؤتمر لوزان .

وردا على حجة حق الغلب اقام الانراك حجة السلم الدائمى فقد عرضت هذه الحجة على مؤتمر لوزان وكررها فتحتج بك في مؤتمر الاسنانة وفي عين الوقت اعرب عن امهه بايجاد حل لمسألة الموصل مما تمهد السبيل للفهم الدائمى بين الانراك وبريطانيا العظمى وقد صرح « ان منافع السلم الدائمى في الشرق هي على جانب عظيم من الامة » .  
 وبدبهي ان فوائد السلم الدائمى لمن الامة يمكن . فان اريد ابقاء السلم وتمهيد الطرق للصلوات الودية فمن الضروري ان لا يذمر الطرفان من وجود مظالم شديدة وذلك يظهر من الضروري لحكومة العراق التي اعترفت بوجودها تركيا في حقيقة الامر ان لا تحرم من مصادر الثروة التي يقتضيها اصلاحها فان اخذ من الانراك قسما من ولاية حيقاري يعد تجاوزا على حقوقها في تلك المنطقة وان اعطيت منطقة ديالى الى تركيا فان ذلك يهدد استقلال العراق .  
 وان سلم بنظرية اسناد حل القضية على السلم الدائمى بمقتضى تفسير الانراك فالنتيجة تسفر عن حرمان تركيا فقط مما يعد ضروريا لتمكين العراق من توسيع مصادر ثروته واصلاحها .

مما لا نزاع فيه ان تركيا تحتفظ بحكمها القانوني على الاراضي المتنازع عليها طالما هي لم تنتازل عنها .  
وان العراق ليس له حقا شرعيا اوحق الغلب على تلك الاراضي اذ ان حكومة العراق لم تكن مؤلفة اذ ذاك  
في ختام الحرب وان العراق في حالته الراهنة الان ( كما صرح بذلك اللورد بارمور في جنيف ) لا يمكنه ان يشمل سوى  
اقسام البلاد غير المتنازع عليها .

ومع هذا فمن الوجهة المعنوية يحق للعراق ان يطلب اعطائه حدودا تمكنه من الحياة سياسيا واقتصاديا ما  
دام قد تشكلت حكومة فيه وان هذا مما يؤدي الى فرض عهود على عاتق تركيا التي صرحت مرارا بانها ترغب في  
تخيير العرب في تقرير مصيرهم السياسي .

ان ولاية الموصل السابقة تدار شؤونها الداخلية الان من قبل الحكومة العراقية بمعاوضة بريطانيا العظمى وبين  
هذين البلدين يوجد معاهدة تحالف وشكلها مماثل ( بموجب قرار مجلس عصبة الامم في ٢٧ ايلول ١٩٢٤ ) شكل  
الانتداب ونتهى هذه المعاهدة في اربع سنوات بعد تصديق معاهدة الصلح مع تركيا واذا انقضى اجل المعاهدة  
ولم يعترف بعضوية العراق في عصبة الامم فعلى مجلس العصبة ان يقرر ما يتخذ غير ذلك من التدابير لجعل المادة ٢٢  
من الاتفاقية نافذة المفعول ويجب الاضافة لذلك انه عندما صادق البرلمان العراقي على هذه المعاهدة اتخذ قرارا  
مآله انه اذا فشلت الحكومة البريطانية بمحافظة مصالح العراق في ولاية الموصل كلها فالمعاهدة تصبح حينئذ باطلة وملغاة .  
فقد سردنا هذه الحقائق لعلمنا ان وجود الانتداب ربما يؤثر على حسم القضية نظرا لمآله من الاهمية في احوال  
داخلية العراق .

ولا شك ان الولاية قد تقدمت تقدما محسوسا من الوجهة السياسية الداخلية بمقارنتها بما كانت عليه قبل الحرب  
فان الامن العام احسن من ذي قبل وقد اجريت اصلاحات كبرى في الامور الصحية والمعارف وبكفيئنا لذلك مثل  
واحد وهو ان عدد المدارس الالوية في ولاية الموصل قد تضاعف وان عدد الطلاب الذين يداومون فيها قد زاد  
اربعة اضعاف على وقت الادارة التركية .

وانا ملزمون بان نقترح بان ذلك النجاح لاسيما في المعارف يعزى الى المساعي التي بذلها البريطانيون لذلك من دون  
الحظ من جدارة الموظفين العراقيين غير المتنازع فيها .

ومع ذلك يظهر ان الحالة الداخلية في حكومة العراق غير وطيدة . ان الذين يسرون دفعة الحكومة لهم نيات  
حسنة الامر الذي لا شك فيه الا انه ينقصهم خبرة سياسية ولقد حصلت صعوبات نظرا لتوتر العلاقات بين السنة  
والشيعة لان الشيعة ابعد من السنة الى الافكار الاصلاحية الحديثة .

ولا يعزبن عن البال ان للشيعة الاغلبية في كل من ولايتي بغداد والبصرة على ان الاغلبية الساحقة من سكان  
ولاية الموصل هم من ابناء السنة كما ان العلاقات بين الاكراد والعرب غير محققة ولم تتمكن الحكومة العراقية حتى  
زيارة اللجنة من تأسيس ادارة عراقية في السليمانية وكان يديرها في ذلك الوقت موظفون بريطانيون وقد حصل  
لجنة اعتقاد بان الانتداب على شكل المعاهدة الحالية يجب ان يبقى لمدة تقارب الجيل ذلك ليتمكن اصلاح الحكومة  
الجديدة وتعزيزها ومن رأي كثير من الدوات الذين استشرناهم هو ان الارشاد الذي يقدم الى الحكومة والحماية  
الذين اوجههما انتداب عصبة الامم اذا سحبناهما بعد بضع سنين فان ذلك يوقع الحكومة في خطر وعليه فان  
الاقتصاديات والمنافع الاخرى التي تعود على عامة ولاية الموصل بنتيجة اتحادها مع العراق ستستبدل بعد انتهاء  
الانتداب بمصاعب سياسية عظيمة قبل ان يصل العراق لدرجة تمكنه من ادارة نفسه من دون مساعدة العصبة .  
فبتلك الحالة من الاجدر لولاية الموصل ان تكون تابعة للحكم التركي لان الحالة السياسية في تركيا داخلا وخارجا  
ارسخ جدا من حالة العراق ان تركت العراق وحالها .

ان شعور الاهلين في المنطقة المتنازع عليها ليل يساعد على ايجاد حل ليس من شأنه التجاوز على حقوق اي

من الفريقين . فان بعض الشعور بجانب العراق نوعاً ذلك ان اخذت كافة الافادات التي صرح بها في كافة انحاء المنطقة بنظر الاعترار ومع ذلك فنظرا لتغاير تلك الافادات فلا يمكن اعتبارها الاساس الوحيد التي يستند عليه بتقرير مصير البلاد السياسي .

ويجب ان لا يعزب عن البال بصورة خاصة انه ان تقررت وضعة المناطق التي يسود على سكانها الشعور المشايخ للعراق فان ذلك ليس وجهة تفضيل العراق بل لدواع اقتصادية والرغبة في الاحتفاظ بالمعونة الاجنبية التي يقدمها الانتداب .

ان كثيرا من مشايخ حكومة العراق يفضلون الالتحاق بتركيا ان انتهت عن قريب مدة الانتداب . وليس للبراهين السياسية الاخرى التي اوردها الفريقان سوى اهمية قليلة ما خلا البراهين المستندة على الاهمية الحيوية المتعلقة على السلم الدائمي والصلوات الودية فيما بين البلدين المتجاورين ونظرا لما لاحظناه في الباب السابق ان هذه البراهين تؤدي الى حل بوجب اعطاء العراق المنطقة التي بتطلبها لاجل حياته واصلاحه ومع ذلك فان اللجنة تشعر انه ليس من شأنها ان تبدي رأيا من الاهمية التي يجب تعليقها على هذه البراهين عند مقايستها بالاخرى ولذلك فانها تصرح انه ان اعطيت هذه البراهين ارجحية وثبت انها ضرورية لتقسيم المنطقة المذكورة فلم تحصل بنتيجة ذلك صعوبة سياسية .

### استنتاجات عامة

تتشرف اللجنة المعينة لاستجماع الحقائق والمدولات لكي تعرض على انظار مجلس عصبة الامم جميع المعلومات والاقتراحات التي يمكن ان تساعدكم توصلا لاعطاء القرار - بان تلخص نتائج استفساراتها وتضع استنتاجاتها هنا .

### ١- الاستنتاجات الجغرافية

#### ١- الحدود الطوبوغرافية

ان الحدود التي طالبت بها الحكومة البريطانية موافقة جدا ومن جهة الجنوب يمكن جعل خط التحدد في اي سلسلة من الجبال المتعاقبة . وان خط بروسيل بلاثم هذا الغرض كما تلائم الحدود التي اقترحتها الحكومة البريطانية وان الاهضاب في جنوب زاخو والعمادية نرى تفي عين المراه . واذا اقتضى الحال كل خط من خطوط القطن المتعاقبة يجب اتخاذه حدودا وان الهضاب الاخير الذي يمكن اتخاذه هو هضاب اقل الجبال الممتدة من الغرب الى الشرق والتاركة دهوك في شالها والقوش وعقره في جنوبها على ان هذا الخط يضر من جهة اخرى بقطعه كثيرا من الطرق العادية وفصله البلاد الجبلية من السهول .

ان الحدود المدعى بها من قبل الحكومة التركية هي واردة بالنظر الى القسم الغربي حيث تمر بين البادية وليست واردة بالنظر الى القسم الشرقي . ان حدود البادية يمكن تخطيطها على طول اي خط مما يقطع السهول الى مسافة نحو ٥٠ كيلو مترا الى جنوب الموصل حيث تظهر للعيان الاراضي المزروعة التي تحيط بالبلدة . واما في داخل الاراضي فيمكن اتخاذا الانهر الثلاثة الكبار وهم الدجلة والزاب الكبير والزاب الصغير خطا جغرافيا للحدود .

#### ( ب ) الجغرافية الاقليمية

ان الاراضي المتنازع عليها هي منطقة عرضة للمرور من وجهتين لانها تقع بين جبال الاكراد وصحاري العرب من جهة وبين المنطقة الغربية ( سوريا وارمينيا ) والمنطقة الجنوبية الغربية ( العراق ولورستان ) من جهة اخرى وان القسم الشمالي للاراضي حيث تقع الموصل في مركزه له علاقات مع اقاليم نصيبين وماردين وديار بكر واورفا بينما القسم الجنوبي له علاقة اكثر مع العراق ولورستان في ايران ويمر الخط الفاصل بين هذين الاقليمين بين كركوك واربيل ولعل خط الزاب الصغير هو احسن خط لهذا الغرض .

( ٢ ) استنتاجات تتعلق بالقومية .

ان سكان البلاد هم اكراد وعرب ومسيحيون وترك ويزيديون ويهود نظرا لاهمية هذا الترتيب التعدادي .  
ان الاحصاءات والخرائط التي قدمها الطرفان ليس على شيء من الصواب . اما الاحصاءات الاخيرة التي نظمها  
السلطات العراقية هي لا ريب احسن منها ولكن ينبغي الاستشارة بها مع بعض الاحتراس .

وتتألف اكثرية الاهالي من الاكراد الذينهم ليسوا بترك ولا بعرب ويشكلمون اللغة الآرية اما اترك البلاد  
فهم من نفس جنسية الاترك الذينهم في الجمهور به التركية اما اليزيديون فليسوا باسلام ولكنهم يشابهون الاكراد  
غير ان ديانتهم ووضعيتهم المعتزلة تجعلانهم شعبا مختلفا تماما . وان اغلبية المسيحيين الساحقة هم نسطوريون  
وكلدانيون .

ان الاكراد والعرب هم الشعبان الوحيدان اللذان يسكنان جماهيرا مجتمعة في مناطق مترامية الاطراف ولا  
يمكن وضع او تقرير خطا فاصلا للجنسية الا بينهما فقط فهذا الخط يتبع نهر دجلة جنوبا الى مصبه مع الزاب الصغير  
— وهذا مما يفرز الموصل عن الاراضي الجنوبية الخصب والمكثظة بالاهلين — ويستمر على هذه الصورة الى جنوب الزاب  
الصغير على طول الطريق الرئيسي بين كركوك وكفرى . وقد توصلنا من هذا الى الاستنتاج بان هذه الحدود لا يمكن  
الايضاء بها نظرا الى مضراتها الاقتصادية والاجتماعية .

وعلى هذا لا يظهر ان الحدود السياسية للاراضي المتنازع عليها من جهة ايران وسوريا ولا الحدود الراهنة  
الان ولا تلك التي طابقت بها تركية او العراق يمكن ان تكون حدودا فاصلة للقوميات .  
ان البلاد التي يسكنها الاترك تقع في القسم الجنوبي من الاراضي المتنازع عليها نحو جهة العراق بينا الموصل وهي  
بلدة عريية تقع في محور القسم الشمالي .

ان المواصلات الوحيدة الموجودة بين بلدة موصل وسكان العرب الثابتين تمر بين منطقة تقطنها اكثرية  
الاكراد .

واما المسيحيون فهم متبعثرون هنا وهناك ولكن اكثرتهم الساحقة تسكن في شمال الموصل . ومن مجموع  
نفوس الاكراد المقدر بثلاثة ملايين نسمة يسكن منهم مليون ونصف في تركيا و ٧٠٠٠٠٠ في ايران و ٥٠٠٠٠٠ في  
الاراضي المتنازع عليها وهناك عدد منهم في سوريا واما عدد الساكنين في نفس العراق فلا يعد به والاكراد في  
المنطقة المتنازع عليها الذين يسكنون القسم الشمالي من الزاب الكبير لهم علائق مع الاكراد الذينهم في ولايات  
حيقاري ووردين في تركيا من جهة لهجتهم والمشايات الجنسية والالاقات الشخصية والاقتصادية بينهم .

اما الذين يسكنون في جنوب الزاب الصغير فلهم علائق اكثر مع الاكراد في ايران .  
وعلى هذا يظهر ان اختلاط الجنسيات في الاراضي المتنازع عليها كثيرة بحيث لا يمكن اخذ الاعتبارات  
الجنسية بنظر الاعتبار بصورة قطعية لدى تعيين الحدود .

### ٣ — الاستنتاجات التاريخية

وبما لا جدال فيه ان المنطقة المتنازع عليها كانت منذ عصور خاضعة الى حكم الترك وقد جرى تنفيذ هذا  
الحكم من قبل بشاوات بغداد لمدة طويلة .

وحيث ان الاراضي المتنازع عليها كانت منذ عصور خاضعة لداة الحكومة ولها تاريخ يماثل بغداد كثيرا فان  
الحجج التاريخية لا تؤدي الى حل من شأنه فصم عرى اتحاد البلاد التاريخي ما عدا ماردين والجزيرة وديار بكر  
التي وان كانت قد اشتركت في تاريخ بغداد ايضا فانها الان باقية في الاراضي التركية ويمكن التسليم به انه مهما كانت  
الحدود سواء تلك التي افترحتها الحكومة البريطانية او الحكومة التركية او خط يتخلل بينها لا بد ان تفصم عرى  
الروابط التاريخية .

## ٥ - استنتاجات اقتصادية

ان الاعتبارات الاقتصادية ترجح كفة اتحاد الاراضي المتنازع عليها مع العراق وان كانت المناطق الجبلية الواقعة في شمال خط بروسل يمكن فصلها منه بدون اذى عناء .

واذا وجد من المرغوب في تقسيم المناطق المتنازع عليها لاسباب ما خلا الاسباب الاقتصادية فذلك مما يؤدي الى عدة الطرق للحل يمكن القبول بهارغما عن عدم وجود منها طريقة مرضية لاتحاد الاراضي من الوجهة الاقتصادية .  
١ - ربما يفرز من الموصل قضائي زاخو وعقادية ولعل دهبوك ايضا فهذه المناطق تصبح بعدئذ وضعيتها مماثلة الى وضعية الجزيرة التي كانت سابقا في الاراضي الجنوبية من الموصل

٢ - يمكن اعتبار ايضا حدودا تسير الى شمال الزاب الصغير وتترك نواحي الكوي وطاق طاق ورائيا في العراق وتنتشر الى الجهة الغربية على طول خط بمسافة نحو ٥٠ كيلومتر وجنوبا للموصل وثم تمر من جنوب القرى والاراضي المزروعة في سنجار وحقبة الامر ان الموصل التي هي بلدة ومركز التجارة العامة لخصلات الاقليم الشمالي هي مستقلة من بغداد اكثر من اقسام الاراضي الجنوبية التي لها في بغداد نفسها محور تجارتها الهامة .

٣ - وان قسمت المنطقة المتنازع عليها بحدود متقاربة كثيرا الى الجنوب فيكون من المرغوب فيه ولا شك ابقاء وسط مجرى ذبالى في العراق ما دام ذلك لا غنى لحكومته عنه لحل مسألة الري والحدود اذا بدأت من جبل عمرين يمكن امتدادها على طول نهر آق صو الى نقطة التقائه مع خط العرض بدرجة ٣٥ شمالا ومن ثم يتجه باقرب طريق الى حدود ايران .

## ٥ - استنتاجات حربية

ان الحدود التي اقترحتها الحكومة البريطانية هي حدود حربية لا مثيل لها وان خط بروسل يفي عين المرام تماما . ان جميع خطوط الحدود المحاذية الى قمم الجبال كما بينا ذلك في القسم الجغرافي يمكن عددها حدودا حربية ولكن اهميتها تقل كلما سرنا نحو الجنوب .

ان الحدود التي اقترحتها الحكومة التركية هي حسنة بالنظر الى القسم الجنوبي حيث تقطع البادية وانها رديئة بالنظر الى القسم الشرقي .

ان انهر البلاد لا تشكل عراقيل شديدة وعلى هذا اذا وضعت الحدود على طول مجراها اعني بوجه عام الى حد قمم الجبل فانها تكون حدودا حربية ضعيفة .

## ٦ - استنتاجات سياسية

## (أ) قانونية

ترتأي اللجنة بان الاراضي المتنازع عليها يجب اعتبارها من الوجهة القانونية كقسم منقسم لشركيا الى ان تتنازل تلك الحكومة منها والعراق لا يمكنه المطالبة بالاراضي المتنازع عليها سواء كان بحجة حق الغلب او باى حق قانوني آخر وانما يمكنه فقط عرض براهين معنوية مآلها انه مادام قد تشكل حكومة فيه فيجب ان يكون نوع اراضيه مساعدا لاصلاحه الطبيعي .

وتشعر اللجنة انه ليس من شأنها تقدير درجة الاهمية لهذه الاعتبارات القانونية فان هذا الامر يعود الى اختصاص المجلس وعلى هذا لم تأخذها بنظر الاعتبار في استنتاجاتها النهائية .

## (ب) السياسة الداخلية لمملكة العراق

وان كانت حكومة العراق قد توصلت الى تقدم محسوس لا ينكر بفضل ارشادات بريطانية ولا سيما في الامن العام والصحة والمعارف بمقارنتها مع الوضعية التي كانت عليها قبل الحرب الا انه مما لا ريب فيه بان احوال داخلية في



المملكة لا تزال في حالة غير وطيدة جدا وبالرغم من حسن نيات الساسة في العراق الذين لهم شيء قليل من الخبرة السياسية فإنه يخشى لثلاث تحذير صعوبات شديدة من جراء الاختلافات القائمة في بعض الاحوال بين ابناء الشيعة جنوبا وبين ابناء السنة شمالا فيما يخص الافكار السياسية ومن الاختلافات الجنسية ما بين العرب والاكراد وضرورة ابقاء العشائر المشاغبة تحت المراقبة فهذه الصعوبات قد تهدد كيان الحكومة نفسها اذا تركت وشأنها بدون معونة وارشاد . فلاجل اصلاح البلاد ورفاهيتها ترى اللجنة بوجود ابقاءها تحت انتداب عصبة الامم لمدة تقارب الـ ٢ سنة

#### ( ج ) رغائب الاهلين

ومع مراعاة التحفظات الواردة في التقرير فيما يخص الاراء فقد ثبت الان انه اذا اخذت الاراضي جميعها بنظر الاعتبار نجد ان رغائب الاهلين مشاغبة للعراق اكثر مما تركيا ومع ذلك يجب ان يدرك ان موقف اكثر الاهلين كان مؤثرا باشتياقهم الى التمتع بالمعونة الفعلية بمقتضى الانتداب وبالاعتبارات الاقتصادية اكثر من شعورهم الى الانضمام الى المملكة العربية . فاذا لم يوتر هذان العاملان على الذوات الذين استشرناهم فمن المحتم ان اكثرية السكان ترجع العودة الى تركيا على الالتحاق في العراق

#### ( د ) قضية الاثوريين

حيث ان مسألة توطن الاثوريين لم يوردها الحكومة البريطانية ضمن النزاع الى انعقاد مؤتمر الاستانة ولم ينوه عنها في المفاوضات السابقة او في معاهدة لوزان وحيث ان مسألة الاثوريين كانت من البراهين الاساسية التي قدمتها الحكومة البريطانية تعريزا لادعائها بشأن الحدود الداخل فيها قسم من ولاية حيقاري فاللجنة ترى ان ادعاء الحكومة البريطانية في هذه الحدود لا مبرر له .

#### ( هـ ) العلاقات بين الحكومتين

وهما يكون الحل الذي يقرر فيجب بالطبع ان نؤثر فيه ضرورة الحصول على السلم الدائم في هذه الجهات من اسيا وترى اللجنة انه ليس من شأنها تقدير اهمية هذه الحججة والالتفات الذي يجب اعطائها بمقارنتها مع العوامل السائرة ولذا ترى ان يجب نك المسألة الى مجلس العصبة للبت فيها واذا قرر المجلس مع اخذه هذه الاعتبارات السياسية بنظر الاعتبار بتقسيم الاراضي المتنازع عليها بين تركيا والعراق فلن يحصل نتيجة ذلك صعوبة سياسية

#### ( و ) الخلاصة النهائية

لو نظرنا في المسألة كلها معتبرين في ذلك مصالح الاهلين الذين يخصهم الامر فمن رأى اللجنة انه من المستحسن عدم تقسيم المنطقة المتنازع فيها ان اللجنة استنادا على هذه البواعث وتقديرها كل حقيقة من الحقائق التي ذكرتها ترى ان هناك حججا مهمة تساعد على ارتباط كل منطقة من جنوب خط بروس بالعراق ومن تلك الحجج خصيصا الحجج الجغرافية والاقتصادية والشعورية مع كل التحفظات المذكورة ) على ان تراعي الشروط الآتية

( ١ ) يجب ان تبقى المنطقة تحت انتداب عصبة الامم لمدة ٢٥ سنة

( ٢ ) ويجب مراعاة رغبات الاكراد فيما يخص تعيين موظفين اكراد لادارة مملكتهم وترتيب الامور العديلية والتعليم في المدارس وان تكون اللغة الكردية اللغة الرسمية في هذه الامور وترى اللجنة انه في حالة ما اذا انتهت مراقبة عصبة الامم بعد انتهاء الاربعة سنوات التي ابرمت عليها المعاهدة البريطانية العراقية ولم يعط الاكراد تعهدا يجعل ادارة عملية لهم فان معظم الاهلين يفضلون الاترك على حكم العرب

وان اللجنة مقتنعة ايضا من ان المنافع الناجمة من ارتباط المنطقة المتنازع عليها بالعراق تؤدي الى مشاكل

سياسية خطيرة

تري اللجنة نظرا لهذه الاحوال انه من الانفع ابقاء المنطقة تحت حكم الاتراك الذين تعد احوالهم الداخلية وسياساتهم الخارجية ارضن من العراق بكثير ومن الضروري ان يحتفظ بالعراق بمنطقة دبالى التي هي ضرورة لحل الري مهما يتخذ من القرارات وتترك اللجنة الى عصبه الامم تقدير الحجج القانونية والبراهين السياسية الاخرى المدرجة في تقريرها وان يقرر الامة الواجب تعليقها عليها بمقارنتها مع الحدود الاخرى فان وجد المجلس نتيجة الفحص انه من الانصاف تقسيم المنطقة المتنازع فيها ان اللجنة تقترح ان احسن حل هو تعيين الحد الذي يوازي الزاب الاصغر بصورة تقريبية وقد فصل هذا الحد تفصيلا كبيرا في غير هذا الموضوع من التقرير .

#### ( ٨ ) توصيات خاصة

ان اللجنة لا يمكنها ختام هذا التقرير بدون الفات نظر المجلس الى النقاط الثلاث - وان كانت على مايجتمل غير داخلة بمهمة اللجنة التي ارسلت من اجلها - التي لها اهمية حيوية لتهدئة البلاد وجلب السعادة لسكانها . اما النقاط الثلاث فهي :-

( ١ ) التدابير لتأمين السلم داخل البلاد

( ٢ ) حماية الاقليات و بالاخص الاقليات غير المسلمة

( ٣ ) التدابير التجارية

( ١ ) التدابير لتأمين السلم داخل البلاد :- ان سكان المنطقة المتنازع عليها الذينهم سرعوا التأثير قد بقوا منذ مؤتمر لوزان يخامرهم التذك في مصيرهم السياسي وان عواطف الاهلين قد ظهرت طبعا للعبان مع شئ من الشدة ونظرا لدائيتهم ان تحقيقات اللجنة قد ساعدت على اثاره آراء الاهلين الذين ثبتت بينه الدعايات من كتلتا الجزئين و بالنتيجة وقعت اتقسامات متضاربة وانتشرت في كافة انحاء البلاد واغلب الاهالى هم او يعتقدون بانهم خونة بنظر الحكومة التي سيكونون تابعين الى حكمها على اننا نعتقد بان الاهلين قد ادر كوا بان اعضاء اللجنة قد بذلوا جهودهم للقيام بتحقيقات عديدة المحابات محضا وليس لهم غاية سوى تحقيق سعادتهم في المستقبل واننا مقتنعون بان اكثرية السكان الساحقة تقبل بمهما يتخذ من القرارات .

ان الحكومة التي تسيطر نفوذها على الاراضي يجب ان تبذل عنايتها بتهدئة الاهلين بواسطه وقف الموظفين التساهلي ويجب ان تمنح عفوا عام مهما امكن لجميع الافعال الماضية .

ولاجل منع الوسوس التي تخالج صدور الذينهم خونة او يعتقدون بانهم كذلك بصورة خاصة فمن الانفع لعصبه الامم ان تعين مندوبا عنها يقيم في تلك البلاد بضع سنين ويكون من وجائبه استماع الشكايات من الذين يقاسون المظالم او الذين يجار عليهم . فانه سيوفق على مايجتمل الى تسوية قلائل كثيرة .

ونفكر ايضا انه اذا اراد بعض اشخاص ممن لا تقبل آراؤهم المسالمة مغادرة الاراضي فلا يجب وضع عرقلة في سبيلهم بل يجب منح فعلا كل التسهيلات اللازمة لهم .

ومع ذلك دفعا للاتيان باعمال قبل اوانها بدافع الغضب من شأنها ان يندم عليها الاشخاص ذوي الشأن يجب عمل ترتيب من شأنه عدم اعطاء صلاحية الاختيار بالجنسية قبل مضي ستة اشهر من تقرير مصير الحاكمية وبعد اربع سنوات من هذا التاريخ يحق للاهلين الخيار بالجنس باي جنسية يرغبونها وبعطى سنة واحدة اضافية الى المهاجرين ليمتسنى لهم بذلك بيع املاكهم ولا يجب اكراه اي شخص الذي اختار الجنسية في اي وقت كان خلال المدة المذكورة الى مغادرته الاراضي قبل انتهاء الخمس سنوات .

ونرى من الضروري اقتراح مدة طويلة كهذه لاجل صيانة مصالح الاشخاص الذين يودون المهاجرة ولا

يجبرون على بيع املاكهم غير المتقولة بسرعة وبقيمة واطئة واذا منح مدة قصيرة الاجل فان ذلك يفتح الباب الى اسائة الاستعمال الذي قلما يقال فيها هي المضايقة والقلقل التي يسببهما المجاورون الذين يشتاقون الى اقتناء اراضي المهاجرين بشروط سخيفة .

وعلى وفد عصبة الامم ان يرى ان الاشخاص الذين رغبوا في المهاجرة قد عوملوا بعدالة ويمكنه ان ينصب نفسه حكما في المنازعات .

### ( ٢ ) حماية الاقليات وبالخاصة الاقليات غير المسلمة . -

حيث ان الاراضي المتنازع عليها ستصبح مهما كانت الحالة تابعة الى حكم دولة اسلامية النزعة يتحتم اتخاذ التدابير لصيانتها ارضاء لرغائب الاقليات لاسيما المسيحيون واليهود واليزيديون ايضا وليس مر شأنا تبليان جميع الشروط التي تفرض على عائق الحكومة لمحافظة تلك الاقليات على اننا نرى انه من واجبا الايضاح بان الاثوريين يجب ان يكفل لهم اعادة منح ميزاتهم القديمة التي كانت لهم قبل الحرب فعلا اذا لم تكن رسما ومهما كانت الحكومة يجب ان يمنح هؤلاء الاثوريين بعض الحكم الذاتي وتعترف بحقهم لتعيين موظفين منهم وتكتفي باخذ جزية منهم تدفع بواسطة وكالة بطراركتهم .

ويجب تأمين جميع المسيحيين واليزيديين عن حرية ديانتهم وحقوقهم في فتح المدارس .  
ومن الضروري تكييف حالة الاقليات مع الاحوال الخاصة الراهنة في البلاد على اننا نفكر بان الترتيبات المتخذة لفائدة الاقليات اذا لم تجر عليها مراقبة فعليه محليا ربما تصبح في خبر كان .  
ويمكن الاناطة باسم هذه المشاركة الى وفد عصبة الامم هناك .

### ( ٣ ) التدابير التجارية . -

ان المنطقة المتنازع عليها هي كما ذكرنا اراضي عرضة الى المرور بين تركيا وسوريا من جهة والعراق وايران من الجهة الاخرى . ومهما تكون الدولة الحاكمة على هذه الاراضي يتحتم الاحتفاظ بالمتافذ التجارية لتلك الدولة .  
واذا اعيدت الى تركيا الاراضي المتنازع عليها فن البداهة ان العراق سيكون له سببا قويا لعقد مقابولة تجارية مع تركيا وذلك للاستفادة من مقدرة زراعة المواد الغذائية في البلاد . وحيث ان بغداد هي المخرج الوحيد للمزروعات الزائدة فان الاخيرة ( اي تركيا ) سترضي بهذه المقابولة لانها تعود بالفائدة على مصالح الاهلين انفسهم .  
واذا خصصت الاراضي المتنازع عليها الى العراق فيجب منح اهاليها حرية تامة لمعاطاة التجارة بين تركيا وسوريا ومع هذا يجب منح التسهيلات للبلاد الواقعة في حدود تركيا لاستعمال طريق الموصل لاجراء حاصلاتهم وادخال المواد المصنوعة .

ويجب عقد مثل هذه المقابولة ايضا ان قسمت الاراضي المتنازع عليها بين العراق وتركيا .

جنوه في ١٦ تموز ١٩٢٥ أ. بوليس الكونت ته لكي تي. اف. و. بوسن

مستطاباً من قبله ...  
...  
...  
...  
...


...  
...  
...  
...  
...  
...  
...  
...


...  
...  
...  
...  
...  
...  
...  
...

...  
...  
...  
...  
...  
...  
...  
...  
...  
...

...  
...  
...  
...  
...

1





F:956.7:U84mA:c.1


عصبة الأمم

مسألة الحدود بين تركيا والعراق، وهو

AMERICAN UNIVERSITY OF BEIRUT LIBRARIES



01065107



AMERICAN  
UNIVERSITY OF BEIRUT

F  
956.7  
U84mA  
C.1