



طوسون

التاريخ العربي لعصر محمد علي الكبير

AMERICAN
UNIVERSITY OF
BEIRUT









LF
962.03
T186tA
c.2



الجمعية الملكية للدراسات التاريخية

التاريخ الحربي
لعصر محمد علي الكبير

خرائط بعض المعارك الحربية

حمص - يبلان - قونية

جمعها وحققها المغفور له سمو الأمير عمر طوسون

Cat. 197 May: 53

خرائط
وقائع الجيش المصرى
حصص وبيلان وقونية

موقعه حصص

فى ٩ يوليو سنة ١٨٣٢

موقعة حمص رقم ١

انتصر الجيش المصرى على الجيش التركى فى هذه الواقعة فى ٩ يوليو سنة ١٨٣٢ م وكانت قوة الأول فيها نحو ٣٠٠٠٠ جندى و ٤٤ مدفعا وقوة الثانى نحو ٢٥٠٠٠ جندى و ٤٧ مدفعا

الجيشان المصرى والتركى فى بدء تعبثهما استعداداً للقتال كانا بالنظام الآتى : -

الجيش المصرى

- الصف الأول : ٣ أليات بيادة : ١٢ جى بيادة (نمرة ٧) و ١٣ جى بيادة (نمرة ٩) و ١٨ جى بيادة (نمرة ١١) ، أليان من السوارى : ٢ جى سوارى (نمرة ٢٩) و ٥ جى سوارى (نمرة ٢٧) .
٣ بطاريات : (النمر ٤١ و ٤٣ و ٤٥) .
الصف الثانى : ٣ أليات بيادة : ألى الغارديا (نمرة ١) و ٥ جى بيادة (نمرة ٣) و ١١ جى بيادة (نمرة ٥) ، أليان من السوارى : ٤ جى سوارى (نمرة ٢٥) و ٧ جى سوارى (نمرة ٢٣) .
الصف الثالث : ٤ بطاريات : (النمر ٣٧ و ٣٣ و ٣١ و ٣٩) ، هاوانان (نمرة ٣٥) ، مهمات الجيش (نمرة ٣٧) .
الصف الرابع : ألى واحد بيادة : ٨ جى بيادة (نمرة ١٣) ، بلوكان من البيادة : (نمرتا ١٥ و ١٧) ، أليان سوارى : ٣ جى سوارى (نمرة ٢١) ، و ٦ جى سوارى (نمرة ١٩) ، البدو .

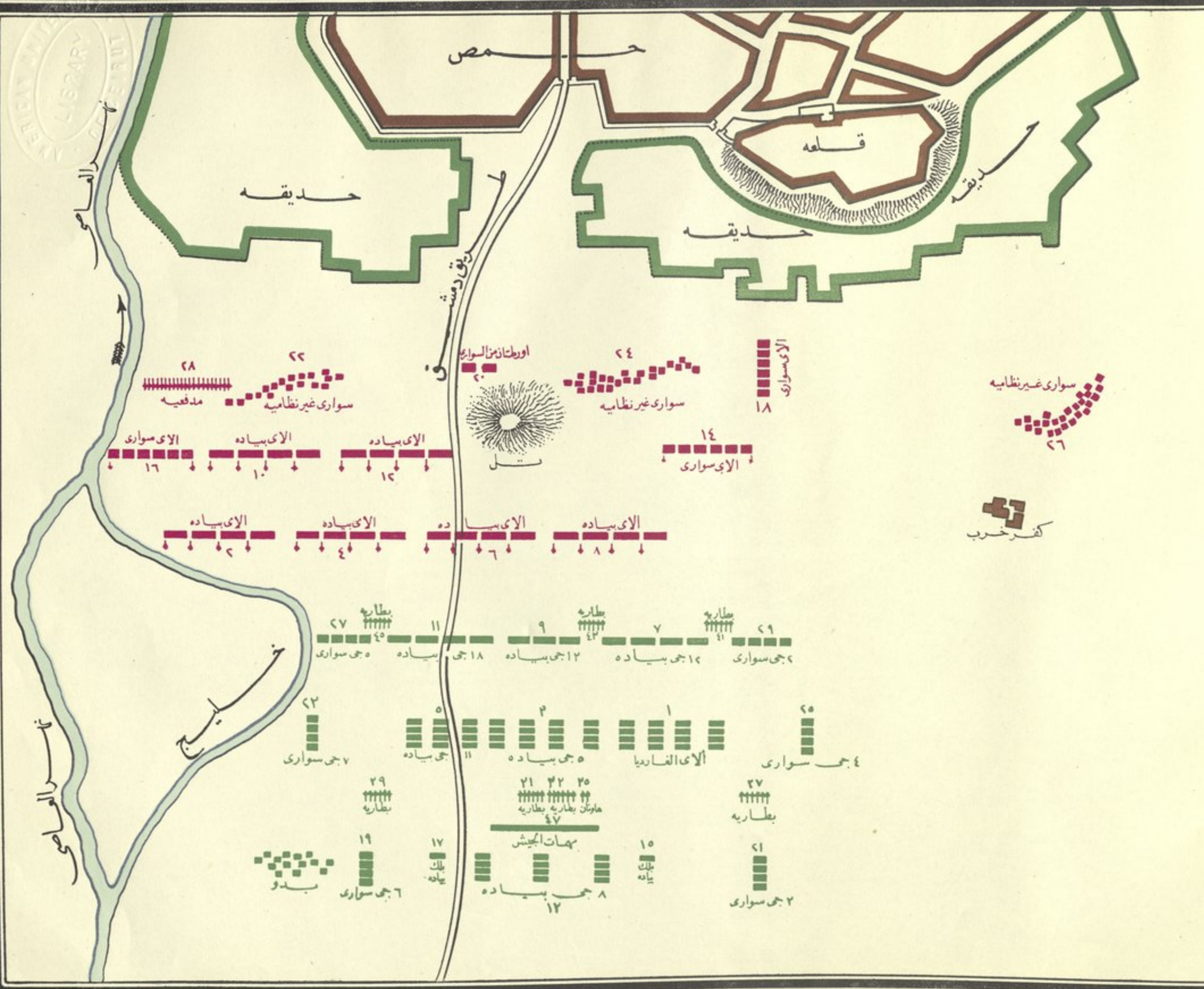
الجيش التركى

- الصف الأول : ٤ أليات بيادة : (النمر ٨ و ٦ و ٤ و ٢) أمام كل أورطة مدفع .
الصف الثانى : أليان من البيادة : (نمرتا ١٢ و ١٠) أمام كل أورطة مدفع ، أليان من السوارى : (نمرتا ١٤ و ١٦) أمام كل ألى منهما مدفعان ، سوارى غير نظامية : (نمرة ٢٦) .
الصف الثالث : ألى سوارى : (نمرة ١٨) ، أورطتان من السوارى : (نمرة ٢٠) ، سوارى غير نظامية : (نمرتا ٢٤ و ٢٢) ، مدفعية : (نمرة ٢٨) .

هذه الخريطة استخرجها سمو الأمير عمر طوسون من خريطة أركان حرب الجيش المصرى المنشورة فى كتاب « تاريخ حرب محمد على والباب العالى العثمانى فى سورية وآسيا الصغرى

من سنة ١٨٣١م إلى سنة ١٨٣٣م » تأليف كادالفين وبارو طبع بباريس سنة ١٨٣٧م .

“Histoire de la Guerre de Méhémed-Ali contre la Porte Ottomane, en Syrie et en Asie-Mineure,” par Cadalvéne et Barrault, Paris, 1837.



موقعه حمص ا

بيان

الجيش المصرى : مبين باللون الاخضر والارقام الفرديه
 الجيش التركى : مبين باللون الاحمر والارقام الزوجيه

رقم	الجيش المصرى	رقم	الجيش التركى
١	الاي الفارديا	٢	الاي بياده
٢	ه جي بياده	٤	مدفعية
٥ ١١	٦ ١٢
٧ ١٢	٨ ١٣
٩ ١٣	١٠ ١٤
١١ ١٤	١٢	الاي سوارى
١٢ ٨	١٤	بلت بياده
١٥ ١٨	١٦	اورطان من السوارى
١٧ ١٨	١٨	سوارى غير نظاميه
١٩	٦ جي سوارى	٢٠	اورطان من السوارى
٢١ ٢	٢٢	سوارى غير نظاميه
٢٢ ٧	٢٤ ٧
٢٥ ٤	٢٤ ٧
٢٧ ٤	٢٦ ٤
٢٩ ٥	٢٨	مدفعية
٢٩ ٢		
٤١	بطاريه		
٤٢ ٢		
٤٣ ٢		
٤٤ ٢		
٤٥ ٢		
٤٧	مهمات الجيش		

موقعة حمص رقم ٢

انتصر الجيش المصرى على الجيش التركى فى هذه الواقعة فى ٩ يوليو سنة ١٨٣٢ م وكانت قوة الأول فيها نحو ٣٠٠٠٠ جندى و ٤٤ مدفعا وقوة الثانى نحو ٢٥٠٠٠ جندى و ٤٧ مدفعا

تكتيك الجيش المصرى الذى اتبع فى هذه الواقعة هو أن يمد قسما من جناحه الأيسر أمام الجناح الأيمن للجيش التركى كى يأمن تقدمه ثم يجمع معظم قوته فى جناحه الأيمن ويهاجم بها الجناح الأيسر للجيش التركى مع حركة التفاف يجبره بها على الانسحاب والانهزام .

حركات الجيش المصرى فى الجناح الأيمن = الثلاثة الأليات السوارى ٢ جى و ٤ جى و ٣ جى التى هى رؤوس الصفوف الأول والثانى والرابع من الجناح الأيمن انتقل أولها من النقطة ٢٩ إلى ٢٩ وانتقل ثانيها من النقطة ٢٥ إلى ٢٥ وثانيها من النقطة ٢١ إلى ٢١ وانتقل ألى الغارديا بأورطه الأربع من النقطة ١ إلى ١ ليكون سندا للأليات الثلاثة المذكورة آنفا عند هجومها على السوارى التركىة غير النظامية التى فى النقطة ٢٦ . وانتقلت البطارية التى فى النقطة ٣٧ إلى ٣٧ . بجوار الكفر الحزب من الجهة اليسرى لنفس هذا الغرض . ونقل الهاونان من النقطة ٣٥ إلى ٣٥ فى الكفر الحزب أيضا لهذا الغرض . ونقل البلوكان البيادة من النقطتين ١٥ و ١٧ إلى ١٥ و ١٧ فى الكفر الحزب لهذا الغرض أيضا .

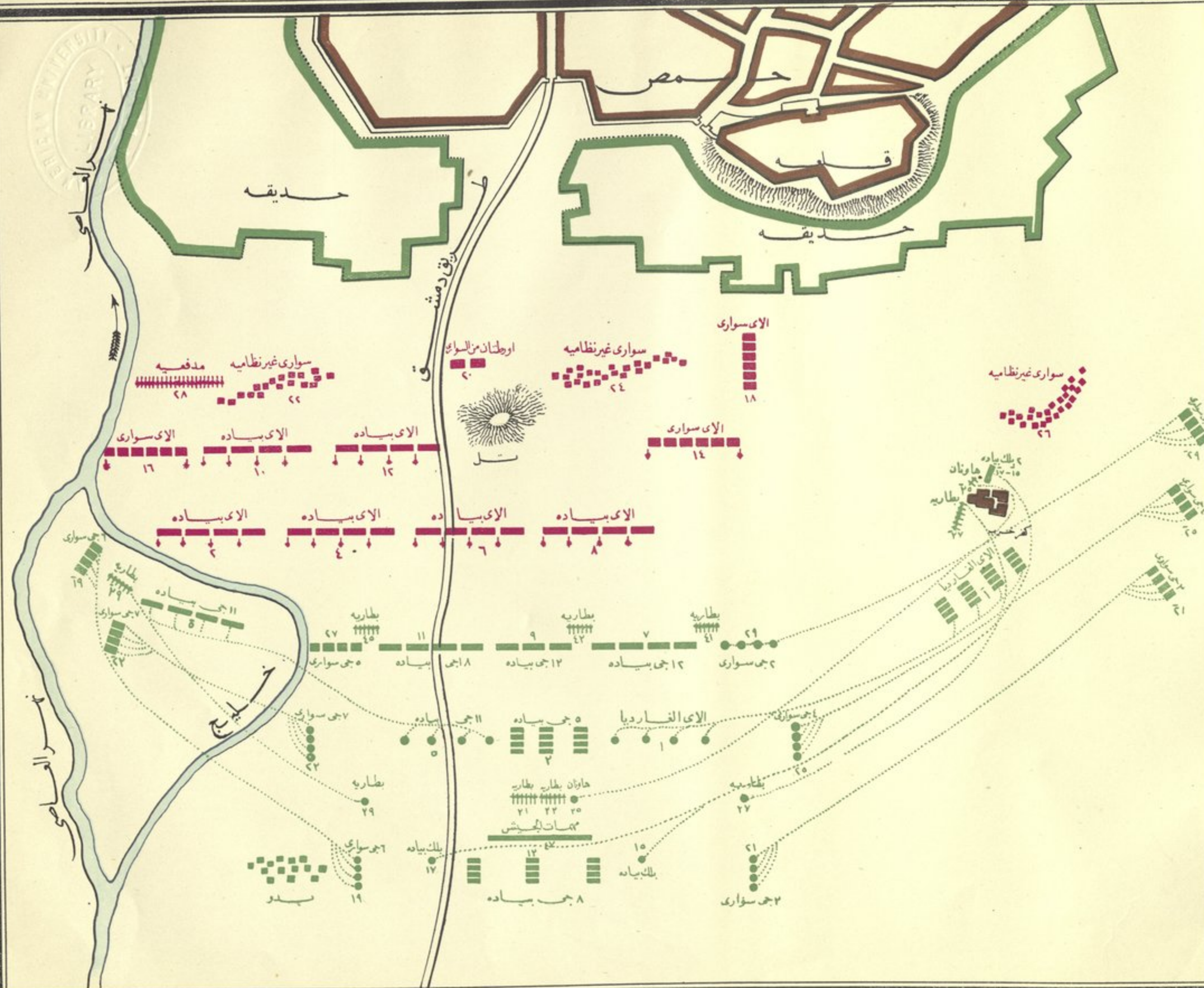
حركات الجيش المصرى فى الجناح الأيسر = الأليات ٧ جى و ٦ جى سوارى اللذان فى طرفى الصنمين الثانى والرابع للجناح الأيسر انتقل أولها من النقطة ٢٣ إلى ٢٣ وانتقل ثانيها من النقطة ١٩ إلى ١٩ بعد ما عبرا خليج نهر العاصى . وانتقل ألى ١١ جى بيادة بأورطه الأربع من النقطة ٥ إلى النقطة ٥ أيضا بعد ما عبر خليج نهر العاصى . وانتقلت البطارية التى فى النقطة ٣٩ إلى النقطة ٣٩ بعد ما عبرت خليج نهر العاصى أيضا .

= فى أثناء هذه الحركات الجيش التركى لم يتحرك .

الجيش التركى

هذه الخريطة استخرجها سمو الأمير عمر طوسون من خريطة أركان حرب الجيش المصرى المنشورة فى كتاب « تاريخ حرب محمد على والباب العالى العثمانى فى سورية وآسيا الصغرى من سنة ١٨٣١م إلى سنة ١٨٣٣م » تأليف كادالفين وبارو طبع باريس سنة ١٨٣٧م .

“Histoire de la Guerre de Méhémed-Ali contre la Porte Ottomane, en Syrie et en Asie-Mineure,” par Cadalvéne et Barrault, Paris, 1837.



موقعه حصص

بيان

الجيش المصري : مبين باللون الاخضر والارقام الفرديه
 الجيش التركى : مبين باللون الاحمر والارقام الزوجيه

رقم	الجيش المصرى	رقم	الجيش التركى
١	الاي الفارديا	٤	الاي بياده
٢	" "	٤	" "
٣	جى بياده	٦	" "
٤-٥	" "	٨	" "
٦	" "	١٠	" "
٧	" "	١٢	" "
٨	" "	١٤	" "
٩	" "	١٤	الاي سوارى
١٠	" "	١٦	" "
١١	" "	١٨	" "
١٢	" "	١٨	" "
١٣	" "	١٨	بلك بياده
١٤	" "	٢٠	اورطنان من السوارى
١٥	" "	٢٢	سوارى غير نظاميه
١٦	" "	٢٤	" "
١٧	" "	٢٤	" "
١٨	" "	٢٤	مدفعيه
١٩	جى سوارى	٢٦	" "
٢٠	" "	٢٦	" "
٢١	" "	٢٨	" "
٢٢	" "	٢٨	" "
٢٣	" "	٢٨	" "
٢٤	" "	٢٨	" "
٢٥	" "	٢٨	" "
٢٦	" "	٢٨	" "
٢٧	" "	٢٨	" "
٢٨	" "	٢٨	" "
٢٩	" "	٢٨	" "
٣٠	" "	٢٨	" "
٣١	" "	٢٨	" "
٣٢	" "	٢٨	" "
٣٣	" "	٢٨	" "
٣٤	" "	٢٨	" "
٣٥	" "	٢٨	" "
٣٦	" "	٢٨	" "
٣٧	" "	٢٨	" "
٣٨	" "	٢٨	" "
٣٩	" "	٢٨	" "
٤٠	" "	٢٨	" "
٤١	" "	٢٨	" "
٤٢	" "	٢٨	" "
٤٣	" "	٢٨	" "
٤٤	" "	٢٨	" "
٤٥	" "	٢٨	" "
٤٦	" "	٢٨	" "
٤٧	مهمات الجيش	٢٨	" "

موقعة حمص رقم ٣

انتصر الجيش المصرى على الجيش التركى فى هذه الواقعة فى ٩ يوليو سنة ١٨٣٢ م وكانت قوة الأول فيها نحو ٣٠٠٠٠ جندى و ٤٤ مدفعا وقوة الثانى نحو ٢٥٠٠٠ جندى و ٤٧ مدفعا

حركات الجيش المصرى فى الجناح الأيمن = الأليات السوارى الثلاثة ٢ جى و ٤ جى و ٣ جى بعد انتقالها فى أول حركة إلى النقط ٢٩ و ٢٥ و ٢١ هجمت على السوارى التركىة غير النظامية التى فى النقطة ٢٦ وهزمتها فتقهقرت إلى النقطة ٢٦ . واستقرت الثلاثة الأليات المذكورة فى النقط ٢٩ و ٢٥ و ٢١ . وانتقلت البطارية التى فى النقطة ٢٧ إلى النقطة ٢٨ . وانتقل ألى الغارديا من النقطة ١ إلى النقطة ٦ . وانتقل ألى ١٢ جى بيادة بأورطه الأربع من النقطة ٧ إلى النقطة ٧ ليكون سندا لألى الغارديا المذكور وتقدم ألى ٥ جى بيادة من الصف الثانى بأورطه الثلاث من النقطة ٣ إلى النقطة ٢ ليحل محل ألى ١٢ جى بيادة . وانتقلت البطارية التى فى النقطة ٤٣ إلى النقطة ٤٣ . وتقدم ألى ١٣ جى بيادة بأورطه الثلاث بشكل مدرج من النقطة ٩ إلى النقطة ٩ لعمل اتصال بين البطارية المذكورة وألى ١٨ جى بيادة .

الجناح الأيسر للجيش المصرى لم يتحرك .

حركات الجيش التركى فى الجناح الأيسر = عندما رأى الألى السوارى النظامى الذى فى النقطة ١٨ انهزام السوارى غير النظامية أمام هجوم أليات الجيش المصرى السوارى الثلاثة انفرذ وتقدم إلى النقطة ١٨ لمنع هذه الأليات من التقدم . وأرجع ألى البيادة التركى الذى فى نهاية الصف الأول من اليسار أورطتين منه إلى الخلف من النقطة ٨ إلى النقطة ٨ .

الجناح الأيمن للجيش التركى لم يتحرك .

هذه الخريطة استخرجها سمو الأمير عمر طوسون من خريطة أركان حرب الجيش المصرى المنشورة فى كتاب « تاريخ حرب محمد على والباب العالى العثمانى فى سورية وآسيا الصغرى من سنة ١٨٣١م إلى سنة ١٨٣٣م » تأليف كادالفين وبارو طبع بباريس سنة ١٨٣٧م .

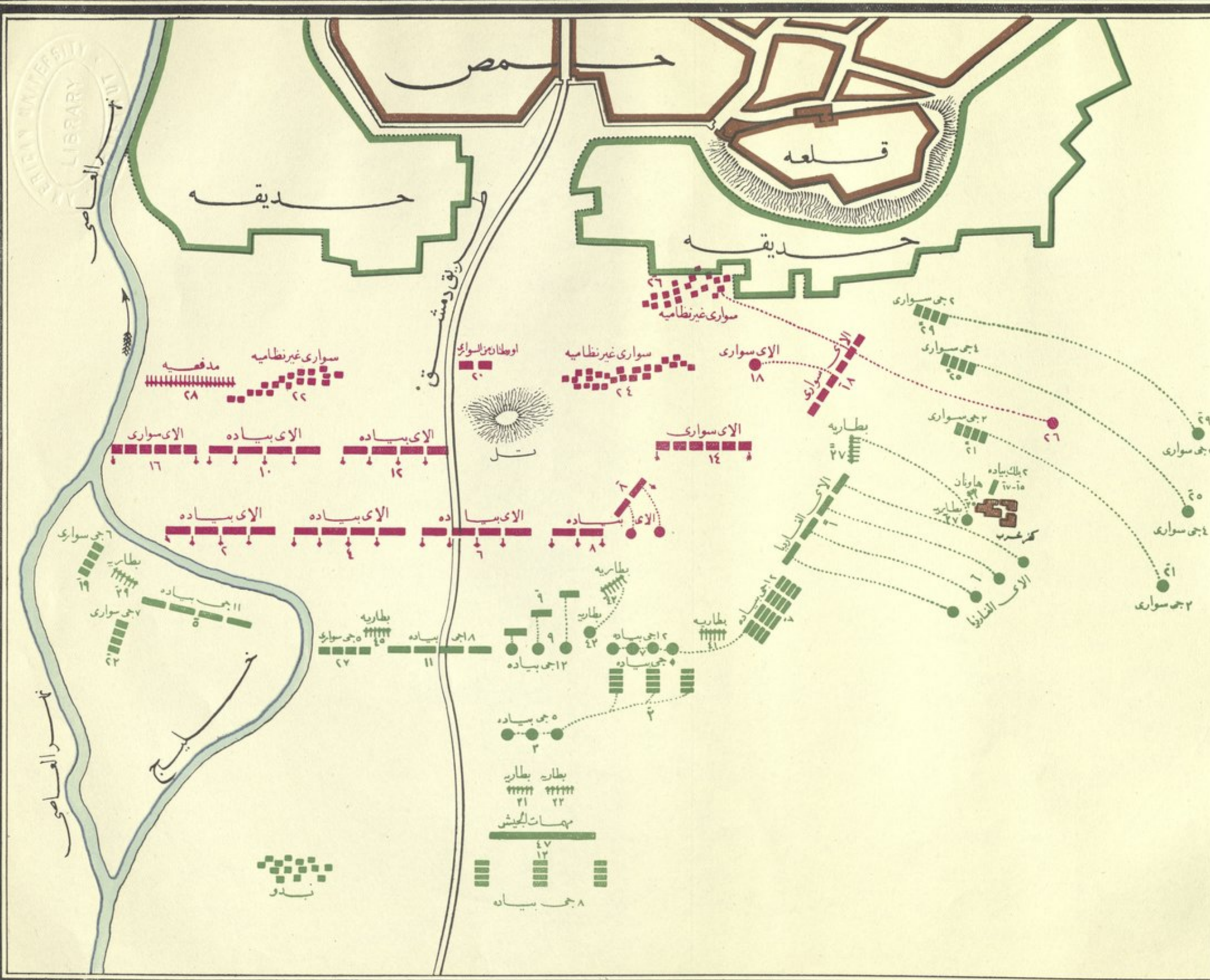
“Histoire de la Guerre de Méhémed-Ali contre la Porte Ottomane, en Syrie et en Asie-Mineure,” par Cadalvéne et Barrault, Paris, 1837.

موقعه حصص ٣

بيان

الجيش المصري : مبين باللون الاخضر والارقام الفرديه
الجيش الترك : مبين باللون الاحمر والارقام الزوجيه

رقم	الجيش المصري	رقم	الجيش الترك
١	الاي القارديا	٤	الاي بياده
٢	" "	٤	" "
٣	جى بياده	٦	" "
٤	" "	٨	" "
٥	" "	٨	" "
٦	" "	١٠	" "
٧	" "	١٠	" "
٨	" "	١٢	الاي سوارى
٩	" "	١٦	" "
١٠	" "	١٨	" "
١١	" "	١٨	" "
١٢	" "	١٨	" "
١٣	اورطنتان من السوارى	٢٠	الاي سوارى
١٤	بلك بياده	٢٤	سوارى غير نظاميه
١٥	" "	٢٤	" "
١٦	جى سوارى	٢٤	" "
١٧	" "	٢٦	" "
١٨	" "	٢٦	" "
١٩	جى سوارى	٢٦	" "
٢٠	" "	٢٦	" "
٢١	" "	٢٦	" "
٢٢	" "	٢٦	" "
٢٣	" "	٢٦	" "
٢٤	" "	٢٦	" "
٢٥	" "	٢٦	" "
٢٦	" "	٢٦	" "
٢٧	" "	٢٦	" "
٢٨	" "	٢٦	" "
٢٩	" "	٢٦	" "
٣٠	" "	٢٦	" "
٣١	" "	٢٦	" "
٣٢	" "	٢٦	" "
٣٣	" "	٢٦	" "
٣٤	" "	٢٦	" "
٣٥	" "	٢٦	" "
٣٦	" "	٢٦	" "
٣٧	" "	٢٦	" "
٣٨	" "	٢٦	" "
٣٩	" "	٢٦	" "
٤٠	" "	٢٦	" "
٤١	" "	٢٦	" "
٤٢	" "	٢٦	" "
٤٣	" "	٢٦	" "
٤٤	" "	٢٦	" "
٤٥	" "	٢٦	" "
٤٦	" "	٢٦	" "
٤٧	مهمات الجيش		



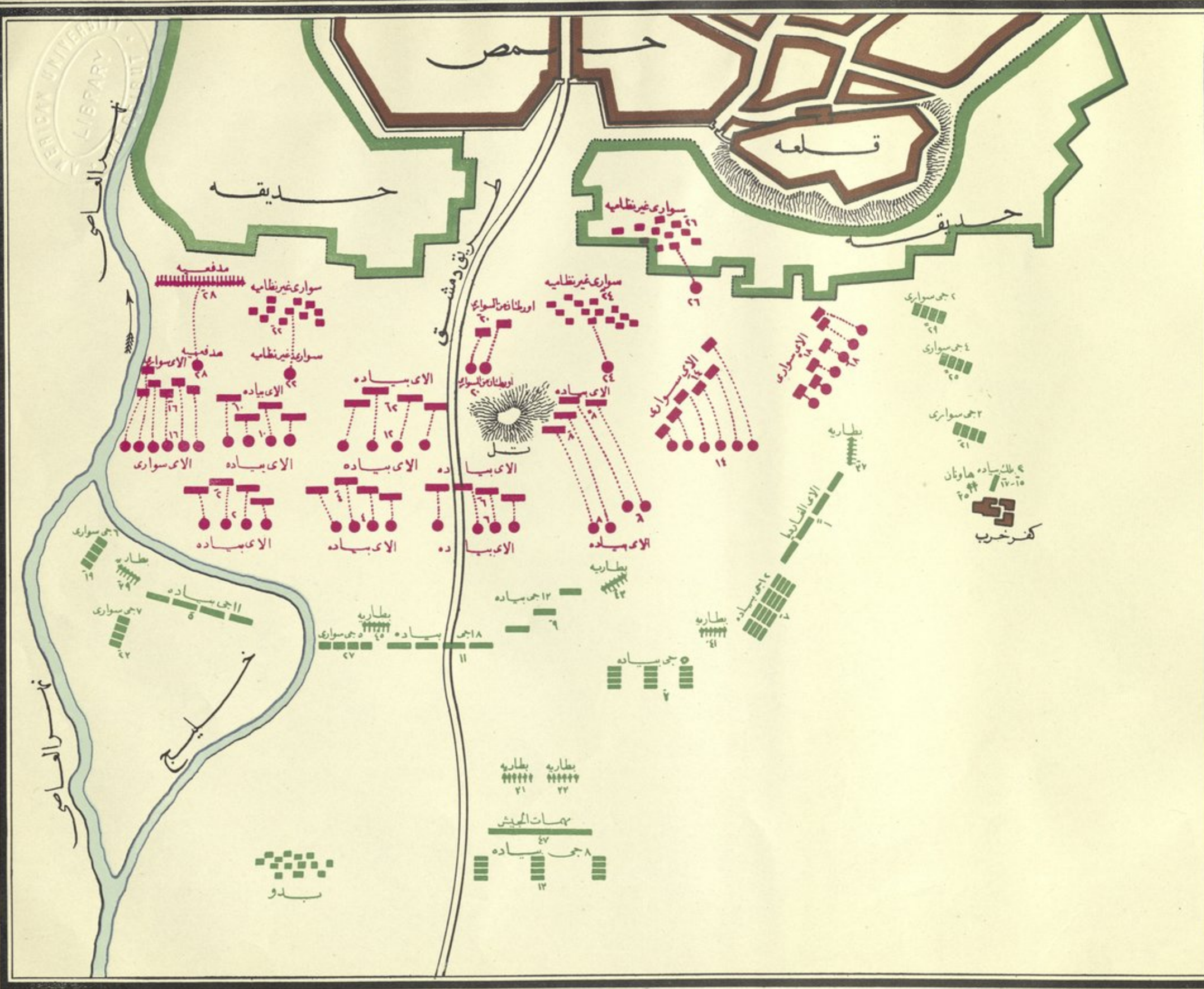
موقعة حمص رقم ٤

انتصر الجيش المصرى على الجيش التركى فى هذه الواقعة فى ٩ يوليو سنة ١٨٣٢ م وكانت قوة الأول فيها نحو ٣٠٠٠٠ جندى و ٤٤ مدفعا وقوة الثانى نحو ٢٥٠٠٠ جندى و ٤٧ مدفعا

بعد قتال عنيف انهزم الجيش التركى وانسحب من ميدان القتال

هذه الخريطة استخرجها سمو الأمير عمر طوسون من خريطة أركان حرب الجيش المصرى المنشورة فى كتاب « تاريخ حرب محمد على والباب العالى العثمانى فى سوريا وآسيا الصغرى من سنة ١٨٣١ م إلى سنة ١٨٣٣ م » تأليف كادالفين وبارو طبع بباريس سنة ١٨٣٧ م .

“Histoire de la Guerre de Méhémed-Ali contre la Porte Ottomane, en Syrie et en Asie-Mineure,” par Cadalvéne et Barrault, Paris, 1837.



موقعة حمص ٤ بيان

الجيش المصري: مبين باللون الاخضر والارقام الفردية
الجيش التركي: مبين باللون الاحمر والارقام الزوجية

رقم	الجيش المصري	رقم	الجيش التركي
١	الاي الفارديا	٢-٤	الاي بياده
٢	جى بياده	٤-٤	"
٣	"	٦-٦	"
٤	"	٨-٨	"
٥	"	١٠-١٠	"
٦	"	١٢-١٢	"
٧	"	١٤-١٤	الاي سوارى
٨	بلك بياده	١٦-١٦	"
٩	"	١٨-١٨	"
١٠	جى سوارى	٢٠	اورطانتان من السوارى
١١	"	٢٢-٢٢	سوارى غير نظاميه
١٢	"	٢٤-٢٤	"
١٣	"	٢٦-٢٦	"
١٤	"	٢٨-٢٨	مدفعيه
١٥	بطاريه		
١٦	"		
١٧	هاونان		
١٨	بطاريه		
١٩	"		
٢٠	"		
٢١	بطاريه		
٢٢	"		
٢٣	هاونان		
٢٤	بطاريه		
٢٥	"		
٢٦	"		
٢٧	"		
٢٨	"		
٢٩	"		
٣٠	هيات الجيش		

مـوقـعة بيـلان

في ٣٠ يوليو سنة ١٨٣٢

موقعة بيلان رقم ١

انتصر الجيش المصرى على الجيش التركى فى هذه الواقعة فى ٣٠ يوليو سنة ١٨٣٢م وكانت قوة الأول فيها نحو ١٧٠٠٠ جندى و ٢١ مدفعا وقوة الثانى نحو ٢١٠٠٠ جندى و ٢٧ مدفعا

الجيشان المصرى والتركى فى بدء تعبثهما استعداداً للقتال كانا بالنظام الآتى :

الجيش المصرى

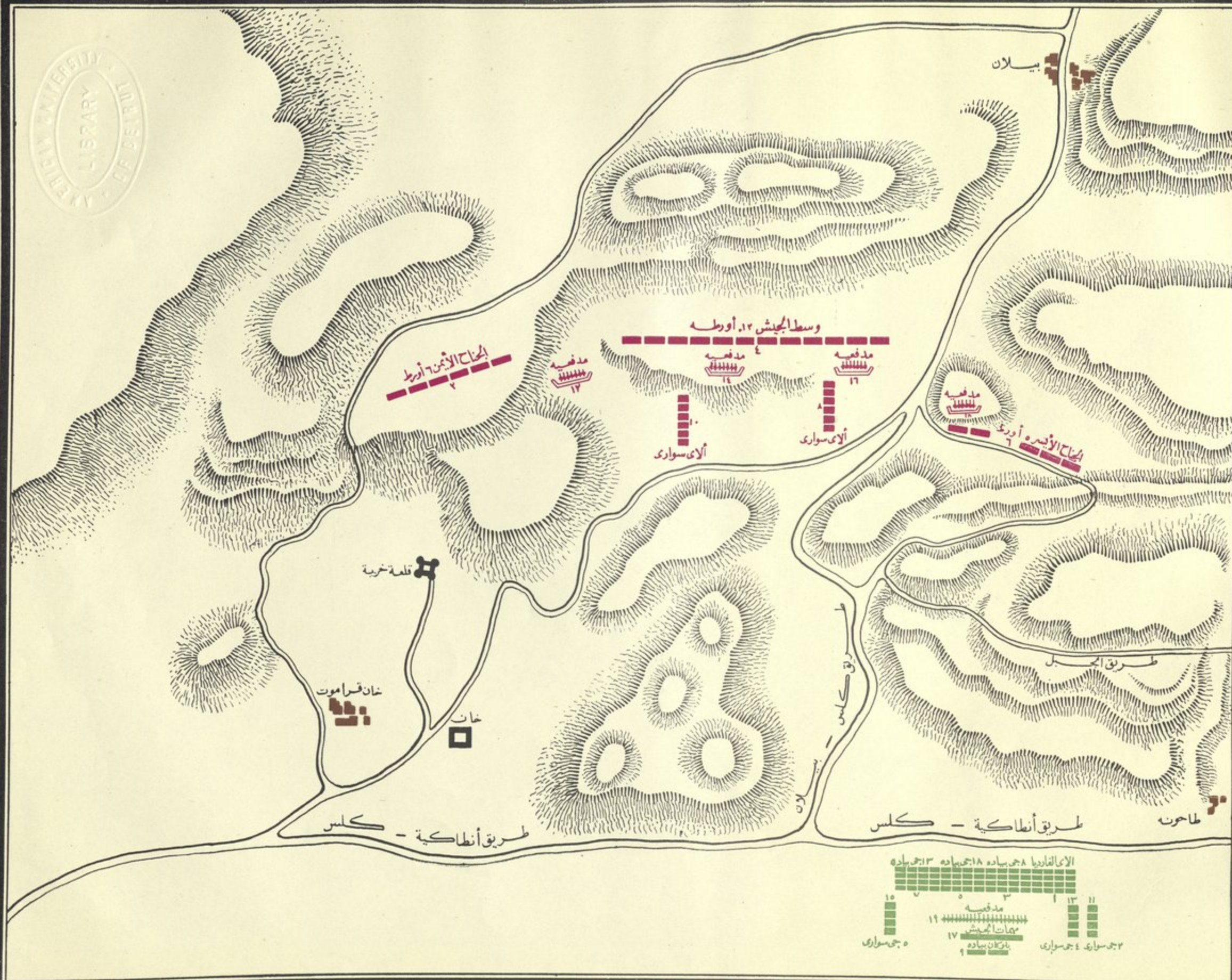
- الصف الأول : ٤ أليات بيادة : ألى الغارديا (نمرة ١) و ٨ جى بيادة (نمرة ٣) و ١٨ جى بيادة (نمرة ٥) و ١٣ جى بيادة (نمرة ٧) .
الصف الثانى : ٣ أليات سوارى : ٢ جى سوارى (نمرة ١١) و ٤ جى سوارى (نمرة ١٣) و ٥ جى سوارى (نمرة ١٥) ، مهمات الجيش (نمرة ١٧) ، مدفعية (نمرة ١٩) .
الصف الثالث : بلوكان بيادة (نمرة ٩) .

الجيش التركى

- وسط الجيش : مكون من ١٢ أورطة بيادة مصطفة بشكل طابور (نمرة ٤) وأمامها بطاريتان (نمرتا ١٦ و ١٤) وأمام هاتين البطاريتين أليان سوارى فى المقدمة (نمرتا ٨ و ١٠) .
الجناح الأيمن : ٦ أورط بيادة مصطفة بشكل طابور (نمرة ٢) وبطارية (نمرة ١٢) بينها وبين ال ١٢ أورطة التى فى وسط الجيش .
الجناح الأيسر : ٥ أورط بيادة مصطفة بشكل طابور (نمرة ٦) وخلفها بطارية (نمرة ١٨) .

هذه الخريطة استخرجها سمو الأمير عمر طوسون من خريطة أركان حرب الجيش المصرى المنشورة فى كتاب «تاريخ حرب محمد على والباب العالى العثمانى فى سورية وآسيا الصغرى من سنة ١٨٣١م إلى سنة ١٨٣٣م» تأليف كادالفين وبارو طبع بباريس سنة ١٨٣٧م .

“Histoire de la Guerre de Méhémed-Ali contre la Porte Ottomane, en Syrie et en Asie-Mineure,” par Cadalvéne et Barrault, Paris, 1837.



موقعة بيلان ١
بيان

الجيش المصري : مبين باللون الأخضر والأرقام الفردية
الجيش التركي : مبين باللون الأحمر والأرقام الزوجية

رقم	الجيش المصري	رقم	الجيش التركي
١	الاي الفارديا	٢	الجناح الأيمن ٦ أوط
٣	٨ جي بياده	٤	وسط الجيش ١٢ أوط
٥	١٨ جي بياده	٦	الجناح الأيسر ٦ أوط
٧	١٣ جي بياده	٨	الاي سوارى
٩	بلوكان بياده	١٠	الاي سوارى
١١	٢ جي سوارى	١٢	مدفعيه
١٣	٤ جي سوارى	١٤	مدفعيه
١٥	٥ جي سوارى	١٦	مدفعيه
١٧	٢٢ هات الجيش	١٨	مدفعيه
١٩	مدفعيه		



موقعة بيلان رقم ٢

انتصر الجيش المصرى على الجيش التركى فى هذه الواقعة فى ٣٠ يوليو سنة ١٨٣٢م وكانت قوة الأول فيها نحو ١٧٠٠٠ جندى و ٢١ مدفعا وقوة الثانى نحو ٢١٠٠٠ جندى و ٢٧ مدفعا

اتبع الجيش المصرى فى هذه الواقعة التكتيك الذى اتبعه فى واقعة حمص تماما وهو أن يمد قسما من جناحه الأيسر أمام الجناح الأيمن للجيش التركى كى يأمن تقدمه ثم يجمع معظم قوته فى جناحه الأيمن ويهاجم بها الجناح الأيسر للجيش التركى مع حركة التفاف يجبره بها على الانسحاب والانهزام .

حركات الجيش المصرى فى الجناح الأيمن = انتقل ألى الغارديا من النقطة ١ إلى النقطة ٦ . وانتقل ألى ٨ جى بيادة من النقطة ٣ إلى النقطة ٣ . وألى ١٨ جى بيادة من النقطة ٥ إلى النقطة ٥ . وألى ٢ جى سواري من النقطة ١١ إلى النقطة ١١ . وألى ٤ جى سواري من النقطة ١٣ إلى النقطة ١٣ . وانتقلت بطاريتان من المدفعية رقم ١٩ إلى النقطة ١٩ فى الطريق الذى على يمين ألى ٢ جى سواري وانتقلت بطارية من المدفعية رقم ١٩ أيضا إلى النقطة ١٩ خلف الألايين ٢ جى سواري . وانتقلت مهمات الجيش من النقطة ١٧ إلى النقطة ١٧ . وانتقل البلوكان البيادة من النقطة ٩ إلى النقطة ٩ .

حركات الجيش المصرى فى الجناح الأيسر = انتقل ألى ١٣ جى بيادة من النقطة ٧ إلى النقطة ٧ . وانتقل ألى ٥ جى سواري من النقطة ١٥ إلى النقطة ١٥ . وانتقلت بطارية من المدفعية رقم ١٩ إلى النقطة ١٩ .

الجيش التركى = فى أثناء هذه الحركات الجيش التركى لم يتحرك .

هذه الخريطة استخرجها سمو الأمير عمر طوسون من خريطة أركان حرب الجيش المصرى المنشورة فى كتاب « تاريخ حرب محمد على والباب العالى العثمانى فى سورية وآسيا الصغرى من سنة ١٨٣١م إلى سنة ١٨٣٣م » تأليف كادالفين وبارو طبع بباريس سنة ١٨٣٧م .

“Histoire de la Guerre de Méhémed-Ali contre la Porte Ottomane, en Syrie et en Asie-Mineure,” par Cadalvéne et Barrault, Paris, 1837.

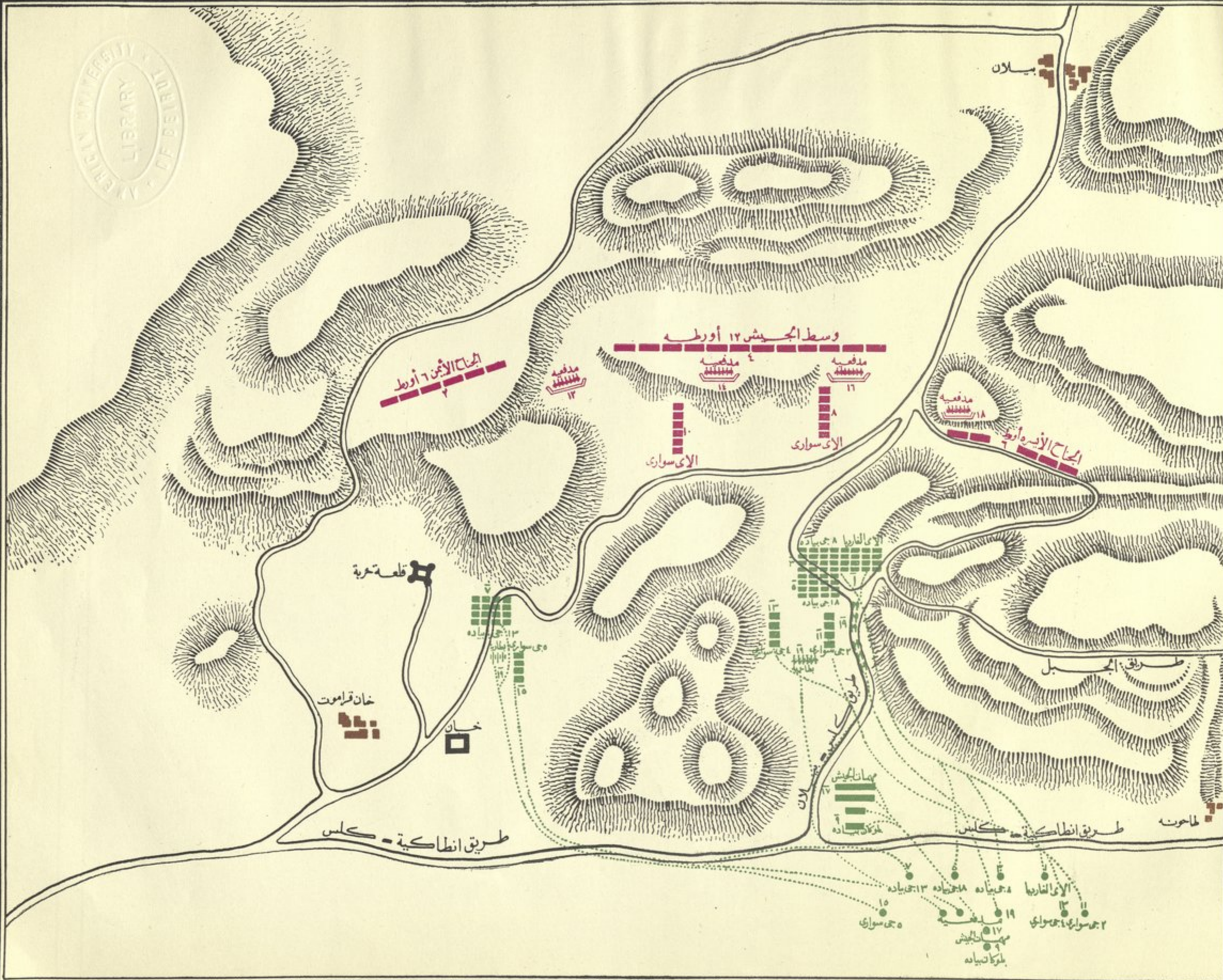


موقعة بيلان ٢

بيان

الجيش المصري : مبين باللون الأخضر والأرقام الفردية
 الجيش التركى : مبين باللون الأحمر والأرقام الزوجية

رقم	الجيش المصرى	رقم	الجيش التركى
١-٢	ألاى الفارديا	٢	الجناح الأيمن ٦ أوط
٣-٤	٨ جى بياده	٤	وسط الجيش ١٢ أوط
٥-٦	١٨ جى بياده	٦	الجناح الأيسر ٦ أوط
٧-٨	١٣ جى بياده	٨	ألاى سوارى
٩-١٠	بلوكان بياده	١٠	ألاى سوارى
١١-١٢	٧ جى سوارى	١٢	مدفعيه
١٣-١٤	٤ جى سوارى	١٤	مدفعيه
١٥-١٦	٥ جى سوارى	١٦	مدفعيه
١٧-١٨	مهمات الجيش	١٨	مدفعيه
١٩-٢٠	مدفعيه		



موقعة بيلان رقم ٣

انتصر الجيش المصرى على الجيش التركى فى هذه الواقعة فى ٣٠ يوليو سنة ١٨٣٢م وكانت قوة الأول فيها نحو ١٧٠٠٠ جندى و ٢١ مدفعا وقوة الثانى نحو ٢١٠٠٠ جندى و ٢٧ مدفعا

حركات الجيش المصرى فى الجناح الأيمن = انتقلت ٣ أورط من ألى الغارديا و ٤ أورط من ألى ٨ جى بيادة من النقطتين ٦ و ٧ إلى النقطتين ٨ و ٩ لعمل حركة التفاف على الجناح الأيسر للجيش التركى ، وانتقلت الأورطة الرابعة من ألى الغارديا المذكور من النقطة ٦ إلى النقطة ٨ للهجوم على الأورط الخمس للجناح الأيسر للجيش التركى من أمامه وجنبه الأيسر . فعندما رأت الأورط التركىة الخمس هذه الحركات انسحبت من النقطة ٦ إلى النقطة ٧ فى اتجاه قرية بيلان ، وعندما زحفت الثلاث الأورط من ألى الغارديا والأربع الأورط من ألى ٨ جى بيادة تقدم ألى ١٨ جى بيادة من النقطة ٦ إلى النقطة ٧ منفردة كل أورطة من أورطه الأربعة عن الأخرى بمسافة أمام وسط الجيش التركى للهجوم عليه عندما يتم ألى الغارديا وألى ٨ جى بيادة حركة الالتفاف ، وتقدمت البطارية الأمامية من البطاريتين اللتين على يمين ألى ٢ جى سوارى من النقطة ١٩ إلى النقطة ١٩ .

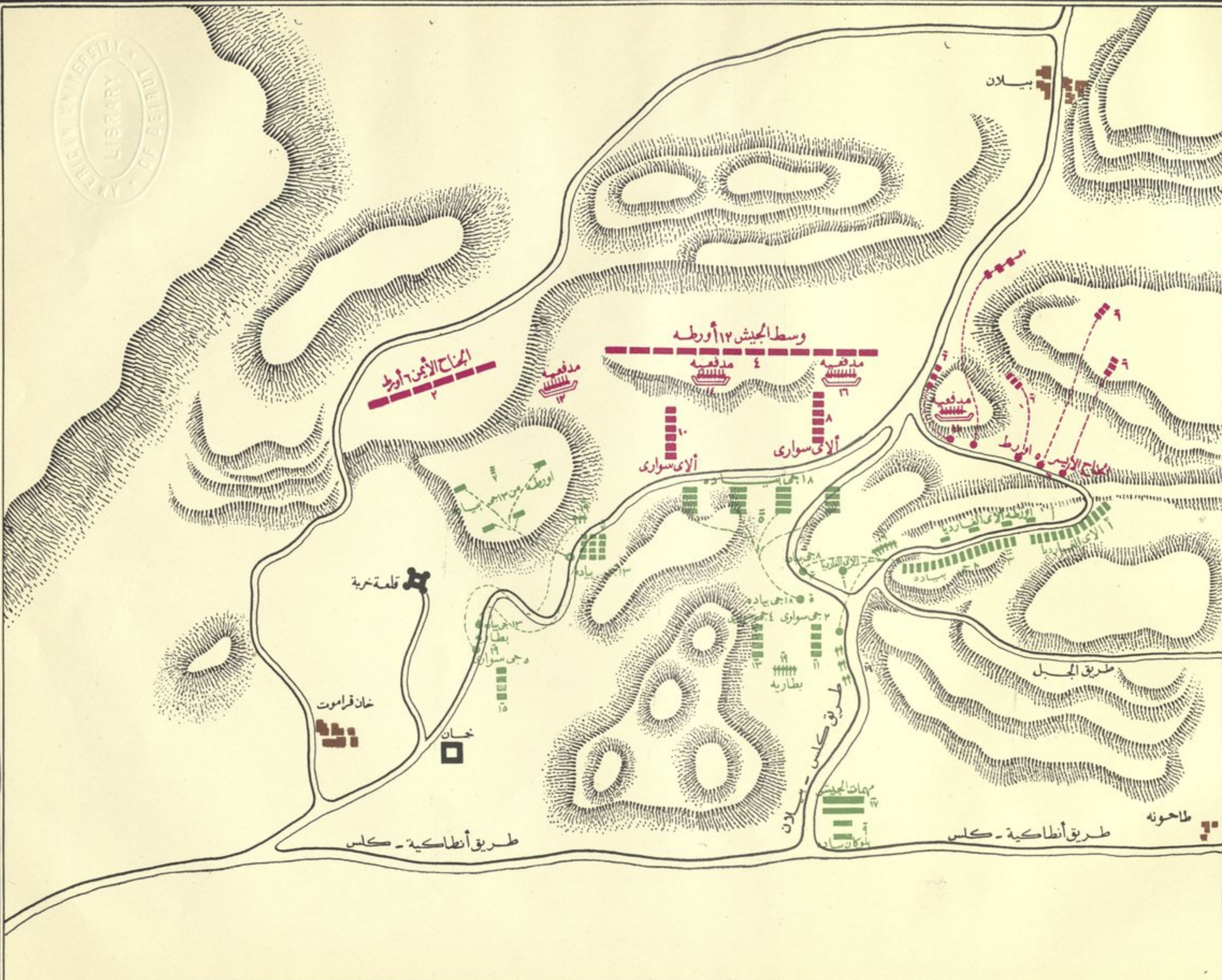
حركات الجيش المصرى فى الجناح الأيسر = فى الوقت الذى كانت تعمل فيه الحركات المذكورة فى الجناح الأيمن تقدم ألى ١٣ جى بيادة والبطارية التى معه فانتقل هو من النقطة ٧ إلى النقطة ٨ والبطارية وضعت فى كوع الطريق عند النقطة ٩ وانتقلت أورطة من ألى ١٣ جى بيادة المذكورة إلى المرتفع فى النقطة ٧ لكشف الجهة اليسرى .

حركات الجيش التركى فى الجناح الأيسر = عندما رأت الأورط الخمس المكونة للجناح الأيسر للجيش التركى أنها مهددة بحركة الالتفاف حسبها هو مذكور أولا انسحبت من النقطة ٦ إلى النقطة ٧ فى اتجاه قرية بيلان .

حركات الجيش التركى فى الجناح الأيمن = لم يتغير الجناح الأيمن للجيش التركى .

هذه الخريطة استخرجها سمو الأمير عمرطوسون من خريطة أركان حرب الجيش المصرى المنشورة فى كتاب « تاريخ حرب محمد على والباب العالى العثمانى فى سورية وآسيا الصغرى من سنة ١٨٣١م إلى سنة ١٨٣٣م » تأليف كادالفين وبارو طبع باريس سنة ١٨٣٧م .

“Histoire de la Guerre de Méhémed-Ali contre la Porte Ottomane, en Syrie et en Asie-Mineure,” par Cadalvéne et Barrault, Paris, 1837.



موقعة بيلان ٣
بيلان

الجيش المصري : مبين باللون الأخضر والأرقام الفردية
الجيش التركي : مبين باللون الأحمر والأرقام الزوجية

رقم الجيش المصري	رقم الجيش التركي
١	١
٢	٢
٣	٣
٤	٤
٥	٥
٦	٦
٧	٧
٨	٨
٩	٩
١٠	١٠
١١	١١
١٢	١٢
١٣	١٣
١٤	١٤
١٥	١٥
١٦	١٦
١٧	١٧
١٨	١٨
١٩	١٩

الجناح الأيمن ٦ أوطه
وسط الجيش ١٢ أوطه
الجناح الأيسر ٦ أوطه
ألاى سوارى ٨
ألاى سوارى ١٠
مدفعيه ١٢
مدفعيه ١٤
مدفعيه ١٦
مدفعيه ١٨
مهمات الجيش
بطاريه

موقعة بيلان رقم ٤

انتصر الجيش المصرى على الجيش التركى فى هذه الواقعة فى ٣٠ يوليو سنة ١٨٣٢ م وكانت قوة الأول فيها نحو ١٧٠٠٠ جندى و ٢١ مدفعا وقوة الثانى نحو ٢١٠٠٠ جندى و ٢٧ مدفعا

حركات الجيش المصرى فى الجناح الأيسر = عندما انسحبت الأورط الخمس المكونة للجناح الأيسر للجيش التركى فى اتجاه قرية بيلان طاردها أورطة من ألاى الغارديا وانتقلت بسبب هذه المطاردة من النقطة ٦ إلى النقطة ٦ واحتلت هذه النقطة المرتفعة لإطلاق النار منها على الجنود التركية حال مرورهم من الطريق الواقع أمامها إلى قرية بيلان . وعندما ظهرت على هذا المرتفع للألايين السوارى من الجيش التركى اللذين فى نقطتى ٨ و ١٠ تقهقرا إلى الخلف إلى نقطتى ٨ و ١٠ فى اتجاه قرية بيلان بعدما نالها شىء من نيران أورطة الغارديا فاستولت هذه الأورطة على البطارية التركية التى فى نقطة ١٨ بعدما تركها جنودها ، واستمرت الثلاث الأورط لألاى الغارديا التى وصلت إلى نقطة ٦ فى مسيرها إلى النقطة ٦ وصبت نيرانها على الأورط التركية الخمس عند مرورها أمامها وهى متقهقرة إلى قرية بيلان بغير انتظام ، وسارت أورط ألاى ٨ جى بيادة الأربيع خلف أورط ألاى الغارديا لتكون سندا ومددا لها من النقطة ٦ إلى النقطة ٦ مع ضم بلوكاتها إلى بعضها .

حركات الجيش المصرى فى الجناح الأيسر = لم تحصل أية حركة أخرى فى هذا الجناح .

حركات الجيش التركى = عندما رأى الجيش التركى نجاح حركة الالتفاف بهذه الصفة وانهزام جناحه الأيسر انسحب من مواقعه بغير انتظام منهزماً من جملة جهات إلى مدينة إسكندرونة تاركا مدافعه ومهمات غنيمته للجيش المصرى .

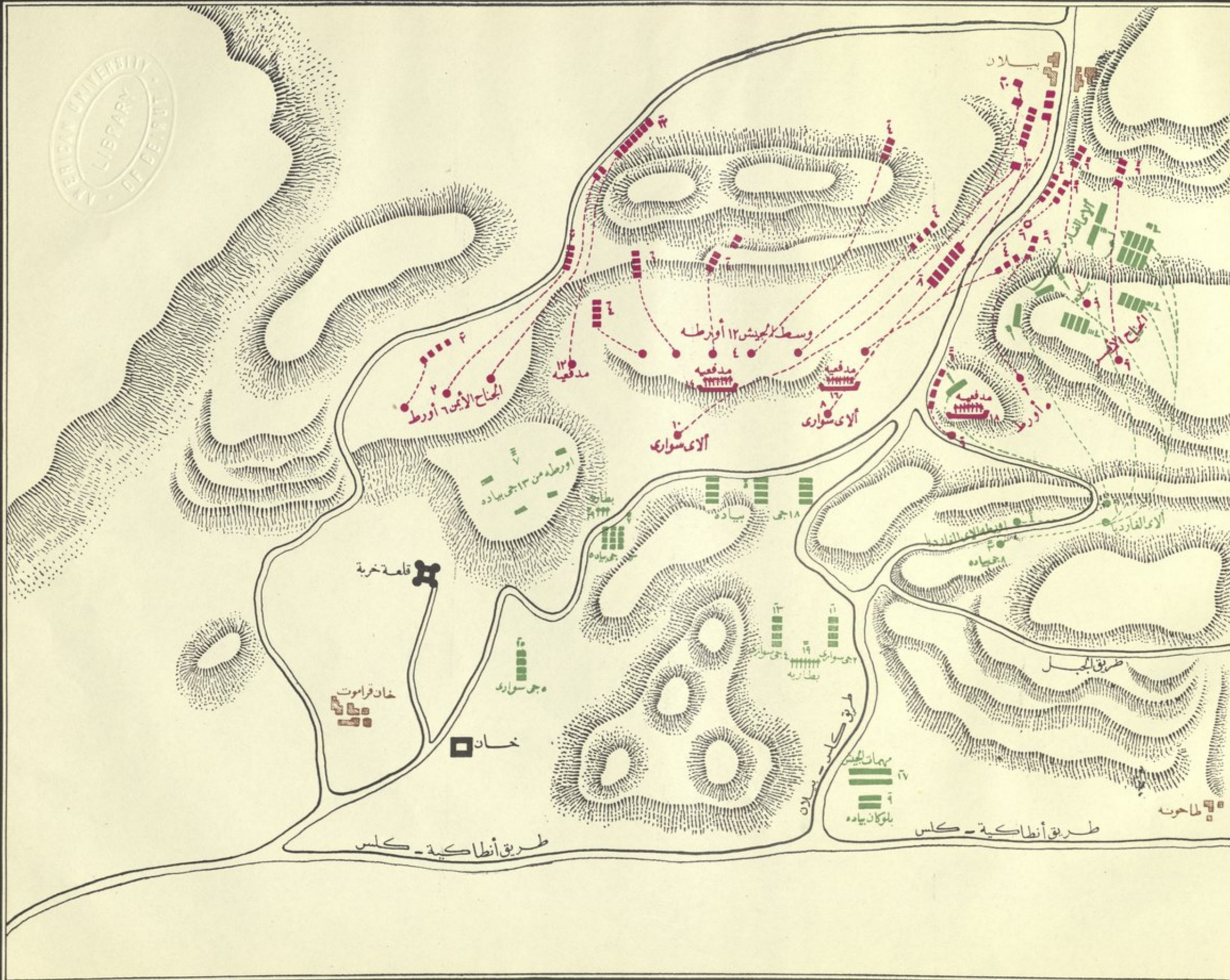
هذه الخريطة استخرجها سمو الأمير عمر طوسون من خريطة أركان حرب الجيش المصرى المنشورة فى كتاب « تاريخ حرب محمد على والباب العالى العثمانى فى سورية وآسيا الصغرى من سنة ١٨٣١ م إلى سنة ١٨٣٣ م » تأليف كادالفين وبارو طبع بباريس سنة ١٨٣٧ م .

“Histoire de la Guerre de Méhémed-Ali contre la Porte Ottomane, en Syrie et en Asie-Mineure,” par Cadalvéne et Barrault, Paris, 1837.



موقعة بيلان ٤
بيان

الجيش المصري : مبين باللون الأخضر والأرقام الفردية
الجيش التركى : مبين باللون الأحمر والأرقام الزوجية



رقم	الجيش المصرى	رقم	الجيش التركى
١	ألى الفارديا	٢-٢	الجناح الأيمن ٦ أوط
٢	ورطه الألى الفارديا	٤-٤	وسط الجيش ١٢ أوط
٣	٨ جى بياده	٦-٦	الجناح الأيسره أوط
٤	١٨ جى بياده	٨-٨	ألى سوارى
٥	١٣ جى بياده	١٠-١٠	ألى سوارى
٦	بلوكان بياده	١٢-١٢	مدفعيه
٧	٢ جى سوارى	١٤	مدفعيه
٨	٤ جى سوارى	١٦	مدفعيه
٩	٥ جى سوارى	١٨	مدفعيه
١٠	مهمات الجيش		
١١	بطاريه		

موقعة قونية

في ٢١ ديسمبر سنة ١٨٣٢

موقعة قونيه رقم ١

انتصر الجيش المصرى على الجيش التركى فى هذه الواقعة فى ٢١ ديسمبر سنة ١٨٣٢ م وكانت قوة الأول فيها نحو ٢٢٠٠٠ جندى و ٣٦ مدفعا وقوة الثانى نحو ٣٠٠٠٠ جندى و ٤٠ مدفعا

الجيشان المصرى والتركى فى بدء تعبئتهما استعداداً للقتال كانا بالنظام الآتى :

الجيش المصرى

الصف الأول : ألى ١٣ جى بيادة فى النقطة رقم (٥) . وألى ١٨ جى بيادة فى النقطة رقم (٩) . وبطارية فى النقطة رقم (١٩) فى أول هذا الصف . وأخرى فى النقطة ٢١ فى وسطه . وثالثة فى النقطة رقم (٢٣) فى آخره .

الصف الثانى : ألى ١٢ جى بيادة فى النقطة رقم (٣) . وألى ١٤ جى بيادة فى النقطة رقم (٧) . وبطاريتان فى النقطتين رقم (٢٥ و ٢٧) فى وسطهما . (ويلاحظ أن ألى ١٢ جى بيادة تقدمت منه أورطة هى ١ جى ط فى النقطة رقم (٣) ، وأن ألى ١٤ جى بيادة تقدمت أيضا منه أورطة هى ١ جى ط فى النقطة رقم (٧) . وكان الصف الثانى فى بدء تعبئة الجيش للمحاربة على مسافة ٣٠٠ خطوة خلف المكان الذى هو فيه الآن ولانتشار الضباب وتساقط قذائف العدو وإصابتها له أمر بتقدمه إلى هذا المكان) . وألى الغارديا فى النقطة رقم (١) وخلفه بطارية فى النقطة رقم (٢٩) . و لواء ٢ جى سوارى المكون من ألى ٢ جى سوارى فى النقطة رقم (١٣) ومن ألى ٤ جى سوارى فى النقطة رقم (١٧) . و لواء ١ جى سوارى المكون من ألى ١ جى سوارى فى النقطة رقم (١١) ومن ألى ٣ جى سوارى فى النقطة رقم (١٥) .

الجيش التركى

الصف الأول : ثلاثة أليات بيادة فى النقط رقم (٢ و ٤ و ٦) وعلى يمينها أليان من السوارى فى النقطتين رقم (١٦ و ١٨) وعلى يسارها فى الجناح الأيسر بمسافة أليان آخران من السوارى فى النقطتين رقم (٢٤ و ٢٦) .

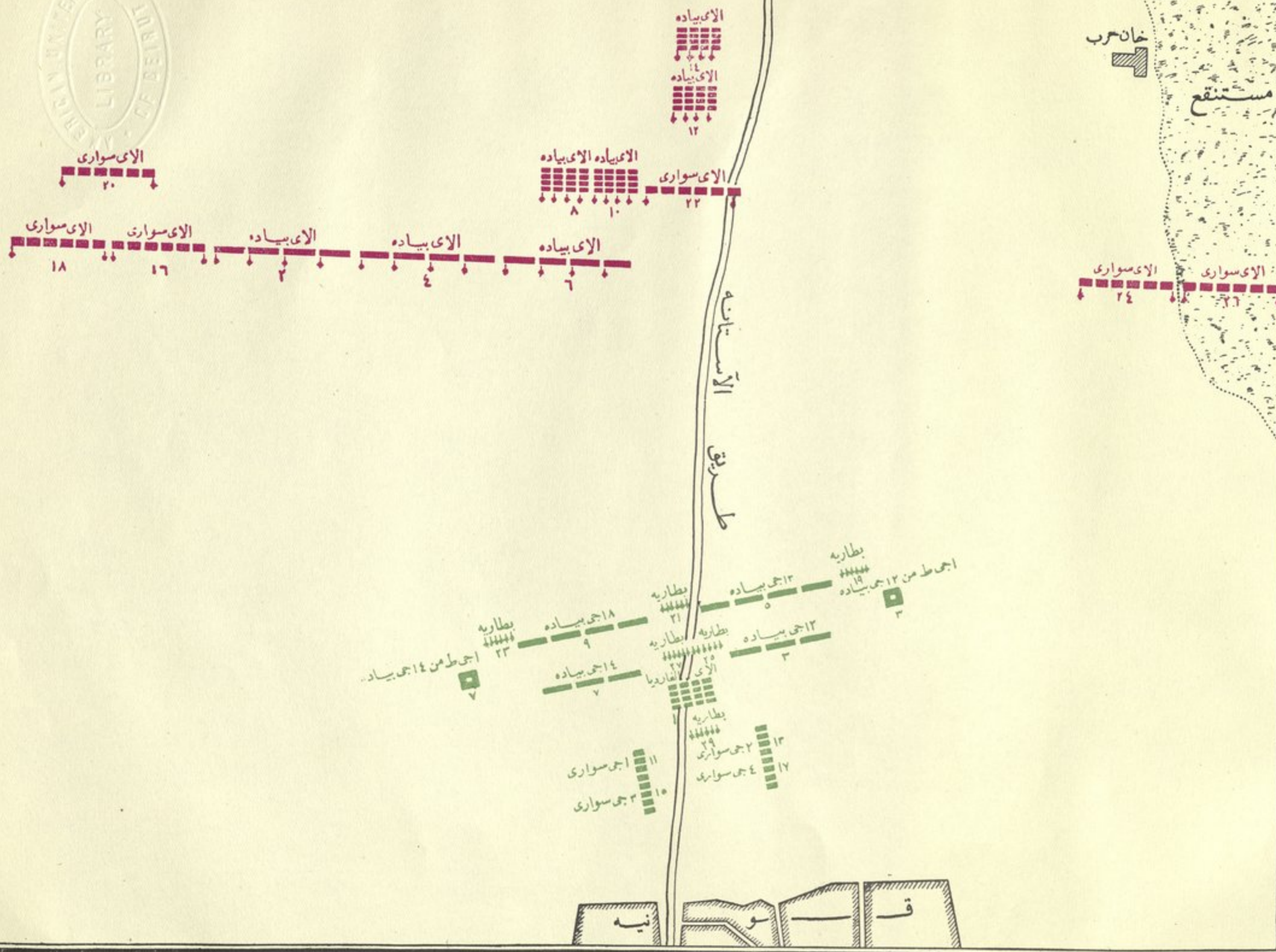
الصف الثانى : أليان من البيادة فى النقطتين رقم (٨ و ١٠) . وعلى يسارها ألى من السوارى فى النقطة رقم (٢٢) . وعلى يمينها بمسافة ألى سوارى آخر فى النقطة رقم (٢٠) .

الصف الثالث : ألى بيادة فى النقطة رقم (١٢) .

الصف الرابع : ألى بيادة فى النقطة رقم (١٤) . والمدافع التركية مفرقة أمام الصفوف باعتبار أربعة مدافع لكل ألى بيادة ومدفعين للألى السوارى .

هذه الخريطة استخرجها سمو الأمير عمر طوسون من خريطة أركان حرب الجيش المصرى المنشورة فى كتاب « تاريخ حرب محمد على والباب العالى العثمانى فى سورية وآسيا الصغرى من سنة ١٨٣١م إلى سنة ١٨٣٣م » تأليف كادالفين وبارو طبع بباريس سنة ١٨٣٧م .


“Histoire de la Guerre de Méhémed-Ali contre la Porte Ottomane, en Syrie et en Asie-Mineure,” par Cadalvéne et Barrault, Paris, 1837.



موقعة قونيه رقم ١ بيان

الجيش المصرى : ميين باللون الأخضر والأرقام الفردية
الجيش التركى : ميين باللون الأحمر والأرقام الزوجية

رقم	الجيش المصرى	رقم	الجيش التركى
١	ألى الفارديبا	٢	ألى بياده
٣	١٢ جى بياده ا جى ط	٤	» »
٥	١٣ جى بياده	٦	» »
٧	١٤ جى بياده ا جى ط	٨	» »
٩	١٨ جى بياده	١٠	» »
١١	١ جى سوارى	١٢	» »
١٣	٢ جى سوارى	١٤	» »
١٥	٣ جى سوارى	١٦	ألى سوارى
١٧	٤ جى سوارى	١٨	» »
١٩	بطارية	٢٠	» »
٢١	»	٢٢	» »
٢٣	»	٢٤	» »
٢٥	»	٢٦	» »
٢٧	»		
٢٩	»		



Handwritten text at the top of the table: *Схема участка*

1	Лесопосадка	Лесопосадка
2	Лесопосадка	Лесопосадка
3	Лесопосадка	Лесопосадка
4	Лесопосадка	Лесопосадка
5	Лесопосадка	Лесопосадка
6	Лесопосадка	Лесопосадка
7	Лесопосадка	Лесопосадка
8	Лесопосадка	Лесопосадка
9	Лесопосадка	Лесопосадка
10	Лесопосадка	Лесопосадка
11	Лесопосадка	Лесопосадка
12	Лесопосадка	Лесопосадка
13	Лесопосадка	Лесопосадка
14	Лесопосадка	Лесопосадка
15	Лесопосадка	Лесопосадка
16	Лесопосадка	Лесопосадка
17	Лесопосадка	Лесопосадка
18	Лесопосадка	Лесопосадка
19	Лесопосадка	Лесопосадка
20	Лесопосадка	Лесопосадка
21	Лесопосадка	Лесопосадка
22	Лесопосадка	Лесопосадка
23	Лесопосадка	Лесопосадка
24	Лесопосадка	Лесопосадка
25	Лесопосадка	Лесопосадка
26	Лесопосадка	Лесопосадка
27	Лесопосадка	Лесопосадка
28	Лесопосадка	Лесопосадка
29	Лесопосадка	Лесопосадка
30	Лесопосадка	Лесопосадка

موقعة قونيه رقم ٢

انتصر الجيش المصرى على الجيش التركى فى هذه الواقعة فى ٢١ ديسمبر سنة ١٨٣٢م وكانت قوة الأول فيها نحو ٢٢٠٠٠ جندى و ٣٦ مدفعا وقوة الثانى نحو ٣٠٠٠٠ جندى و ٤٠ مدفعا

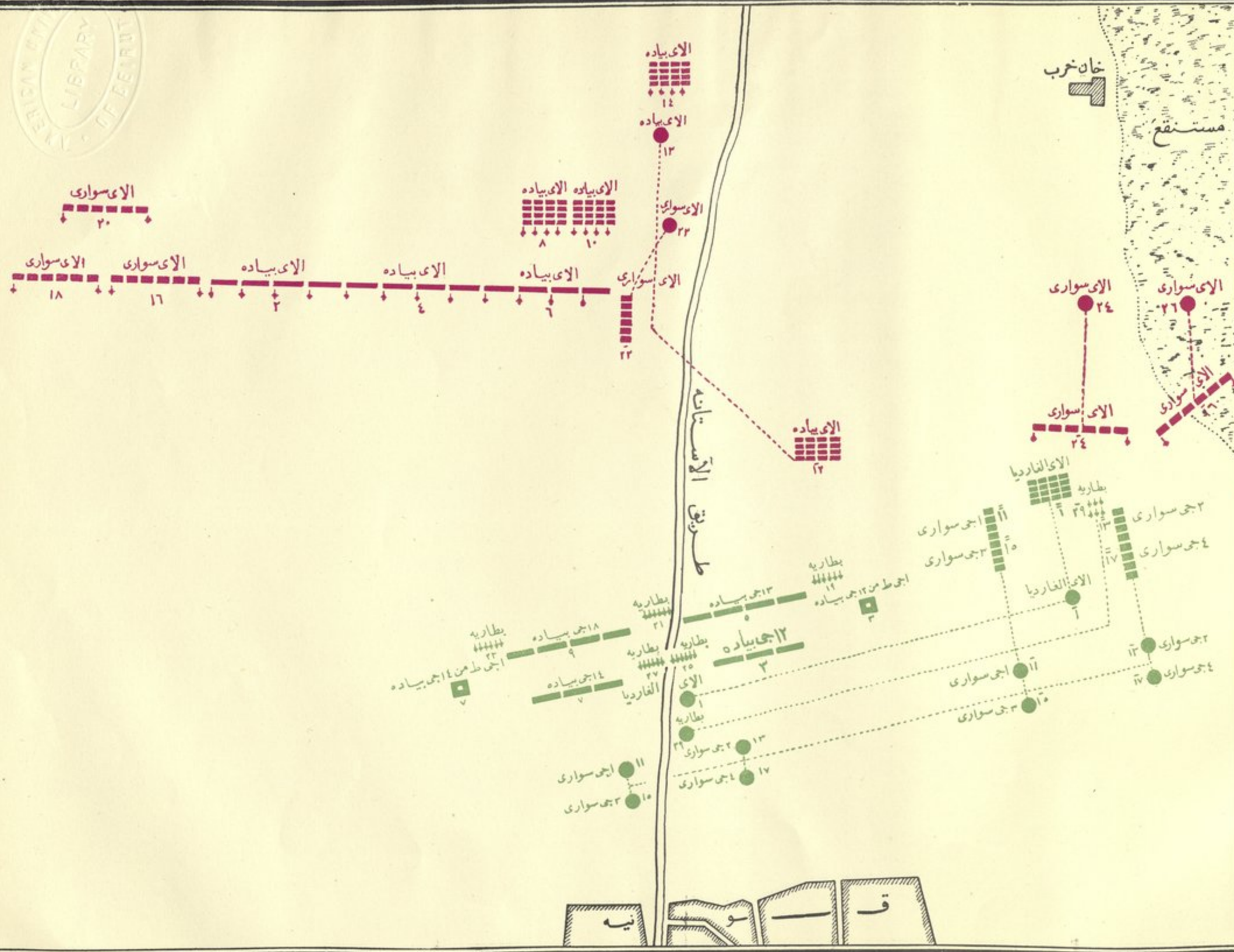

تكتيك الجيش المصرى الذى اتبع فى هذه الواقعة هو مثل التكتيك الذى اتبع فى واقعتى حمص وبيلان إلا أنه يخالفه فى عدم مد جناحه الأيسر أمام الجناح الأيمن للجيش التركى وذلك لأسباب غير معلومة

حركات الجيش المصرى = كان الضباب منتشرًا فى صباح يوم الواقعة . وعلى أثر انكشافه فجأة رأى إبراهيم باشا فى تعبئة الجيش التركى ثغرة واسعة بين الألايين السوارى اللذين فى النقطتين ٢٤ و ٢٦ والألاى البيادة الذى فى النقطة ٦ فأسرع إلى استغلالها وأمر اللواعين السوارى اللذين فى النقط ١٣ و ١٧ و ١١ و ١٥ أن ينتقلا إلى النقط ١٣ و ١٧ و ١١ و ١٥ فإلى النقط ١٣ و ١٧ و ١١ و ١٥ وأمر الألاى الغارديا الذى فى النقطة ١ بالانتقال إلى النقطة ١ فإلى النقطة ١ وأمر البطارية التى فى النقطة ٢٩ بالانتقال إلى النقطة ٢٩ .

حركات الجيش التركى = عند حصول هذه الحركات من الجيش المصرى انتقل الألايان السوارى اللذان فى نقطتى ٢٤ و ٢٦ إلى النقطتين ٢٤ و ٢٦ وانتقل الألاى السوارى الذى فى النقطة ٢٢ إلى النقطة ٢٢ وتقدم ألاى البيادة الذى فى النقطة ١٢ إلى النقطة ١٢ .

هذه الخريطة استخرجها سمو الأمير عمر طوسون من خريطة أركان حرب الجيش المصرى المنشورة فى كتاب «تاريخ حرب محمد على والباب العالى العثمانى فى سورية وآسيا الصغرى من سنة ١٨٣١م إلى سنة ١٨٣٣م» تأليف كادالفين وبارو طبع بباريس سنة ١٨٣٧م .

“Histoire de la Guerre de Méhémed-Ali contre la Porte Ottomane, en Syrie et en Asie-Mineure,” par Cadalvène et Barrault, Paris, 1837.



موقعة قونية رقم ٢ بيان

الجيش المصرى : مبين باللون الأخضر والأرقام الفردية
الجيش التركى : مبين باللون الأحمر والأرقام الزوجية

رقم	الجيش المصرى	رقم	الجيش التركى
١:١:١	ألى الفارديا	٢	ألى بياده
٣	١٢ جى بياده ١ حى ط	٤	»
٥	١٣ جى بياده	٦	»
٧	١٤ جى بياده ١ حى ط	٨	»
٩	١٨ جى بياده	١٠	»
١١:١١	١ جى سوارى	١٢:١٢	»
١٣:١٣	٢ جى سوارى	١٤	»
١٥:١٥	٣ جى سوارى	١٦	ألى سوارى
١٧:١٧	٤ جى سوارى	١٨	»
١٩	بطارية	٢٠	»
٢١	»	٢٢:٢٢	»
٢٣	»	٢٤:٢٤	»
٢٥	»	٢٦:٢٦	»
٢٧	»		
٢٩:٢٩	»		

موقعة قونيه رقم ٣

انتصر الجيش المصرى على الجيش التركى فى هذه الواقعة فى ٢١ ديسمبر سنة ١٨٣٢ م وكانت قوة الأول فيها نحو ٢٢٠٠٠ جندى و ٣٦ مدفعا وقوة الثانى نحو ٣٠٠٠٠ جندى و ٤٠ مدفعا

حركات الجيش المصرى = لما تقدم الأليان السوارى التركيان إلى النقطتين ٢٤ و ٢٦ أمر إبراهيم باشا البطارية التى فى النقطة ٢٩ أن تتقدم إلى النقطة ٢٩. وأصلتهما النار هى وألاى الغارديا الذى فى النقطة ٦. وانفرد ألاى ٢ جى سوارى الذى فى النقطة ٣٣ بشكل طابور فى النقطة ٣٣ للهجوم على الألاى السوارى التركى الذى أمامه. وانتقل ألاى ٤ جى سوارى من النقطة ٦٧ إلى النقطة ١٧ ثم إلى النقطة ١٧ للهجوم على ألاى السوارى التركى الذى أمامه.

حركات الجيش التركى = فى هذا الوقت تقدم ألاى البيادة التركى الذى فى النقطة ١٤ إلى النقطة ٢٤.

هذه الخريطة استخرجها سمو الأمير عمر طوسون من خريطة أركان حرب الجيش المصرى المنشورة فى كتاب «تاريخ حرب محمد على والباب العالى العثمانى فى سورية وآسيا الصغرى من سنة ١٨٣١ م إلى سنة ١٨٣٣ م» تأليف كادالفين وبارو طبع بباريس سنة ١٨٣٧ م.

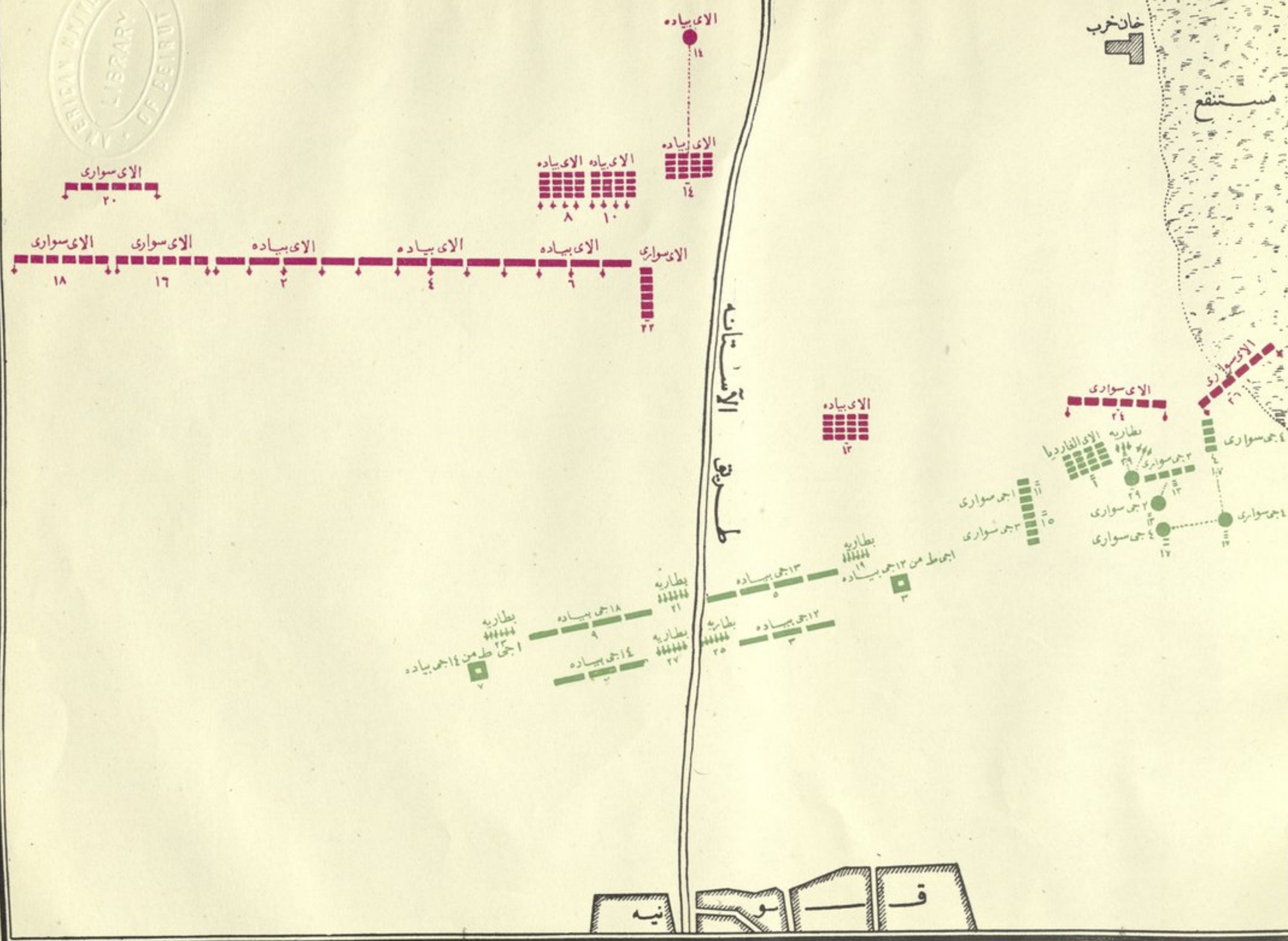
“Histoire de la Guerre de Méhémed-Ali contre la Porte Ottomane, en Syrie et en Asie-Mineure,” par Cadalvéne et Barrault, Paris, 1837.



موقعة قونية رقم ٣ بيان

الجيش المصري : ميين باللون الأخضر والأرقام الفردية
الجيش التركي : ميين باللون الأحمر والأرقام الزوجية

رقم	الجيش المصري	رقم	الجيش التركي	رقم
١	ألاى الفارديا	٢	ألاى بيادة	٢٠
٣	١٢ جى بيادة ا جى ط	٤	»	١٨
٥	١٣ جى بيادة	٦	»	١٦
٧	١٤ جى بيادة ا جى ط	٨	»	٢
٩	١٨ جى بيادة	١٠	»	٤
١١	١ جى سوارى	١٢	»	٦
١٣:١٣	٢ جى سوارى	١٤:١٤	ألاى سوارى	٢٢
١٥	٣ جى سوارى	١٦	»	١٣
١٧:١٧	٤ جى سوارى	١٨	»	١٠
١٩	بطارية	٢٠	»	١١
٢١	»	٢٢	»	١٣
٢٣	»	٢٤	»	١٥
٢٥	»	٢٦	»	١٧
٢٧	»			١٩
٢٩:٢٩	»			٢١



موقعة قونيه رقم ٤

انتصر الجيش المصرى على الجيش التركى فى هذه الواقعة فى ٢١ ديسمبر سنة ١٨٣٢ وكانت قوة الأول فيها نحو ٢٢٠٠٠ جندى و ٣٦ مدفعا وقوة الثانى نحو ٣٠٠٠٠ جندى و ٤٠ مدفعا

حركات الجيش المصرى = بعد ما صب ألى الغارديا الذى فى النقطة ٦ والبطارية التى فى النقطة ٩ نارهما على الألايين التركيين السوارى اللذين فى نقطتى ٣٤ و ٣٦ وبعد ما استعد ألى ٤ جى سوارى الذى فى النقطة ١٧؛ للهجوم على ألى السوارى التركى الذى أمامه تقهقر الألايان التركيان السوارى منهزمين إلى نقطتى ٣٤ و ٣٦ فطاردهما ألى ٤ جى سوارى لغاية النقطة ١٧° ووقف فيها .

ولما رأى إبراهيم باشا ذلك أمر ألى الغارديا الذى فى النقطة ٦ بالانتقال إلى النقطة ٦ والألى ٢ جى سوارى الذى فى النقطة ٣ بالانتقال إلى النقطة ١٣ والبطارية التى فى النقطة ٩ بالانتقال إلى النقطة ٩ والألايين ١ جى و ٣ جى سوارى اللذين فى نقطتى ١١ و ١٥ بالانتقال إلى نقطتى ١١ و ١٥ وأن يصطف الأول بشكل طابور وكل هذه الحركات الأخيرة قامت بها هذه الوحدات المصرية لصد ألى القيادة التركى الذى فى النقطة ٣٦ فغير تعبثه لمواجهتها كما يرى فى النقطة ١٢ وبعد محاربة اندلع فيها لهيب النار من الجانبين سلم هذا الألى الأخير نفسه للجيش المصرى . والبطارية اليمنى من الاثنتين اللتين فى النقطتين ٢٥ و ٢٧ نقلت من النقطة ٢٥ إلى النقطة ٢٥ وصبت أيضا نارها على الألى المذكور وبعد تسليمه غيرت اتجاهها إلى اليسار لتطلق نارها على الجناح الأيمن للجيش التركى الذى كان يعمل للتقدم .

هذه الخريطة استخرجها سمو الأمير عمر طوسون من خريطة أركان حرب الجيش المصرى المنشورة فى كتاب « تاريخ حرب محمد على والباب العالى العثمانى فى سورية وآسيا الصغرى من سنة ١٨٣١م إلى سنة ١٨٣٣م » تأليف كادالفين وبارو طبع بباريس سنة ١٨٣٧م .

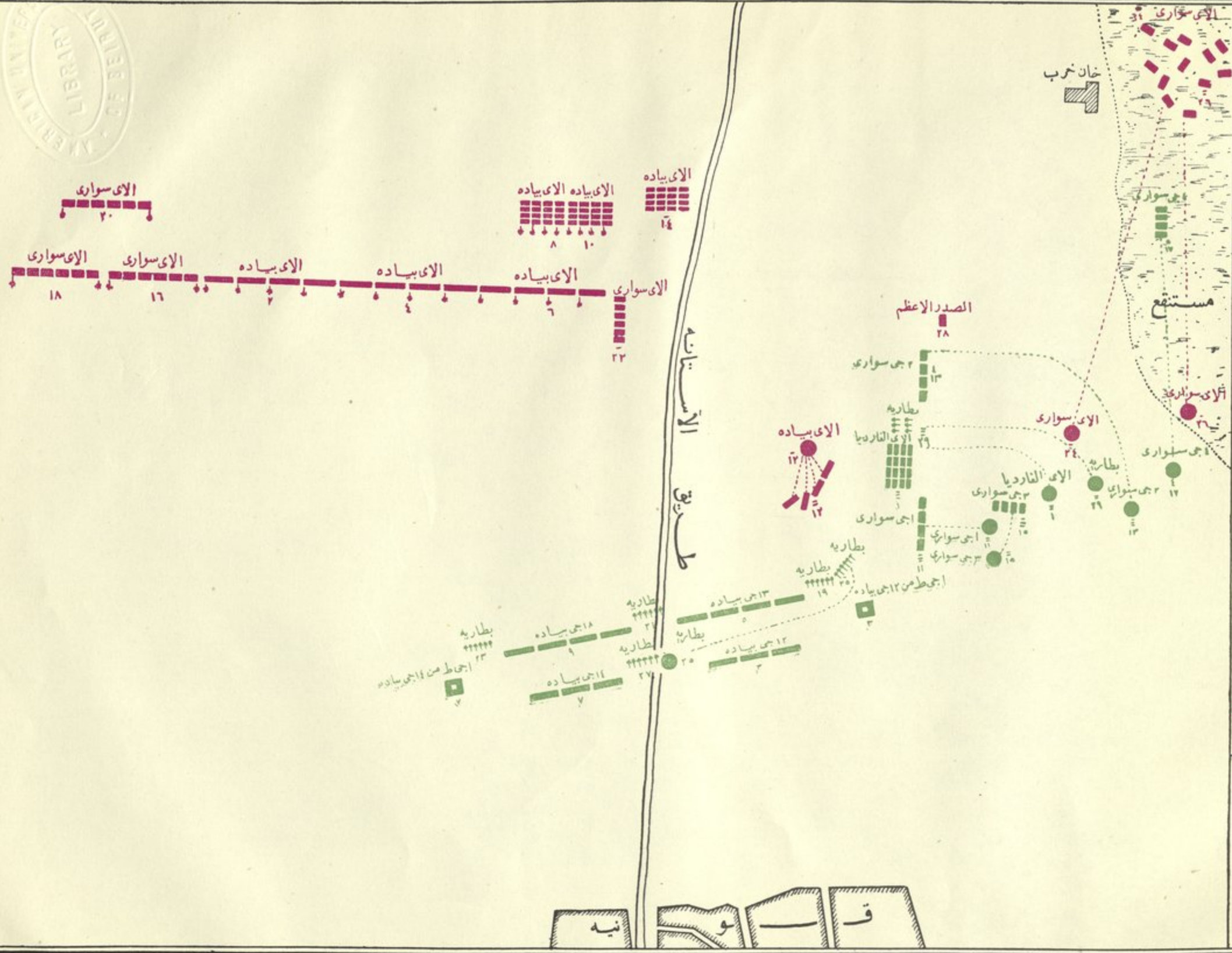
“Histoire de la Guerre de Méhémed-Ali contre la Porte Ottomane, en Syrie et en Asie-Mineure,” par Cadalvéne et Barrault, Paris, 1837.



موقعة قونيه رقم ٤

بيان

الجيش المصري . ميين باللون الأخضر والأرقام الفردية
 الجيش التركي : ميين باللون الأحمر والأرقام الزوجية



رقم	الجيش المصري	رقم	الجيش التركي
١٠	الاي الماردبا	٢	الاي بيادة
١١	جى بيادة ١ حى ط	٤	»
١٢	جى بيادة	٦	»
١٣	جى بيادة ١ حى ط	٨	»
١٤	جى بيادة	١٠	»
١٥	جى سوارى	١٢:١٢	»
١٦	جى سوارى	١٤	»
١٧	جى سوارى	١٦	الاي سوارى
١٨	جى سوارى	١٨	»
١٩	بطارية	٢٠	»
٢٠	»	٢٢	»
٢١	»	٢٤:٢٤	»
٢٢	»	٢٦:٢٦	»
٢٣	»	٢٨	موقع أسر المصدر الاعظم
٢٤	»		
٢٥	»		
٢٦	»		
٢٧	»		
٢٨	»		
٢٩	»		

موقعة قونية رقم ٥

انتصر الجيش المصرى على الجيش التركى فى هذه الواقعة فى ٢١ ديسمبر سنة ١٨٣٢ م وكانت قوة الأول فيها نحو ٢٢٠٠٠ جندى و ٣٦ مدفعا وقوة الثانى نحو ٣٠٠٠٠ جندى و ٤٠ مدفعا

حركات الجيش المصرى = بعد ما سلم ألى البيادة التركى الذى كان فى النقطة ٦٣ سلاحه أصدر إبراهيم باشا أمره إلى ثلاث أوط من ألى الغارديا الذى فى النقطة ٦ بالانتقال إلى النقطة ١، فى النقطة ١، وأن تبقى الأورطة الرابعة فى النقطة ٦ كما كانت وإلى ألى ٢ جى سوارى الذى فى النقطة ١٣، بالانتقال إلى النقطة ١٣، وإلى ثلاثة مدافع من البطارية التى فى النقطة ٦٩ أن تنتقل ٢٩، وإلى الألايين ١ جى و ٣ جى سوارى اللذين فى نقطتى ١١ و ٦٥ أن يتبعوا أوط الغارديا الثلاث ولكن لوجود الضباب ضل هذان الألابان الطريق وسارا إلى نقطتى ١١ و ١٥، ثم إلى نقطتى ١١ و ١٥، ووصلا إلى نقطتى ١١ و ٦١٥ على يمين الخط الأول للجيش ووقفا فيهما. وبعد هذه الحركات أطلقت النار من أوط الغارديا الثلاث التى فى النقطة ١، ومن المدافع الثلاثة التى فى النقطة ٢٩، على ألى البيادة التركى الذى فى النقطة ٦، والذى كان قد عبأ أوط اليسار بشكل مربع. وبعد أن دام إطلاق النار من الجانبين قليلا من الزمن وسكوتها من الجانب المصرى هجم ألى ٤ جى سوارى الذى كان فى النقطة ١٧ عليه فى النقطة ٦١٧ وعلى أثر ذلك سلم نفسه وقتما كان ألى ٢ جى سوارى الذى فى النقطة ٦١٣ يستعد لمعاونة ألى ٤ جى سوارى فى هجومه.

حركات الجيش التركى = فى أثناء هذه الحركات تحرك الصف الأول التركى المكون من ثلاثة أليات بيادة من النقط ٢ و ٤ و ٦ إلى النقط ٦ و ٤ و ٦ لمحاربة الجناح الأيسر للجيش المصرى من الأمام ومن الجنب الأيسر. والألابان السوارى التركيان اللذان فى نقطتى ١٦ و ١٨ جاءا إلى نقطتى ٦٦ و ٦٨ والألى السوارى الذى فى النقطة ٢٠ جاء إلى النقطة ٦، فانتقلت فى هذا الوقت البطارية المصرية اليسرى التى فى النقطة ٢٧ إلى النقطة ٦٧. أما ألى السوارى التركى الذى فى النقطة ٦٢ فأقى مارا بالنقطة ٦٢ وهجم على البطارية المصرية التى فى النقطة ٢١ مارا بجانبها الأيسر وأتلف قسما من طوبجيتها ولكن عند مروره أمام الأورطة اليمنى لألى ١٨ جى بيادة صبت هذه الأورطة نارها عليه وعند مروره بجانب ألى ١٤ جى بيادة أدار الميرالاي وجه الأورط الثلاث إلى الخلف وصب نارها عليه. فاستمر فى سيره بشكل انهزام إلى النقطة ٦٢ وهناك دخل قسم منه مدينة قونية والقسم الآخر تشتت فى جهات أخرى. وبعد قيام هذا الألى من محله فى النقطة ٦٢ تقدم الألابان التركيان البيادة من نقطتى ٨ و ١٠ إلى نقطتى ٨ و ٦٠.

هذه الخريطة استخرجها سمو الأمير عمر طوسون من خريطة أركان حرب الجيش المصرى المنشورة فى كتاب «تاريخ حرب محمد على والباب العالى العثمانى فى سورية وآسيا الصغرى

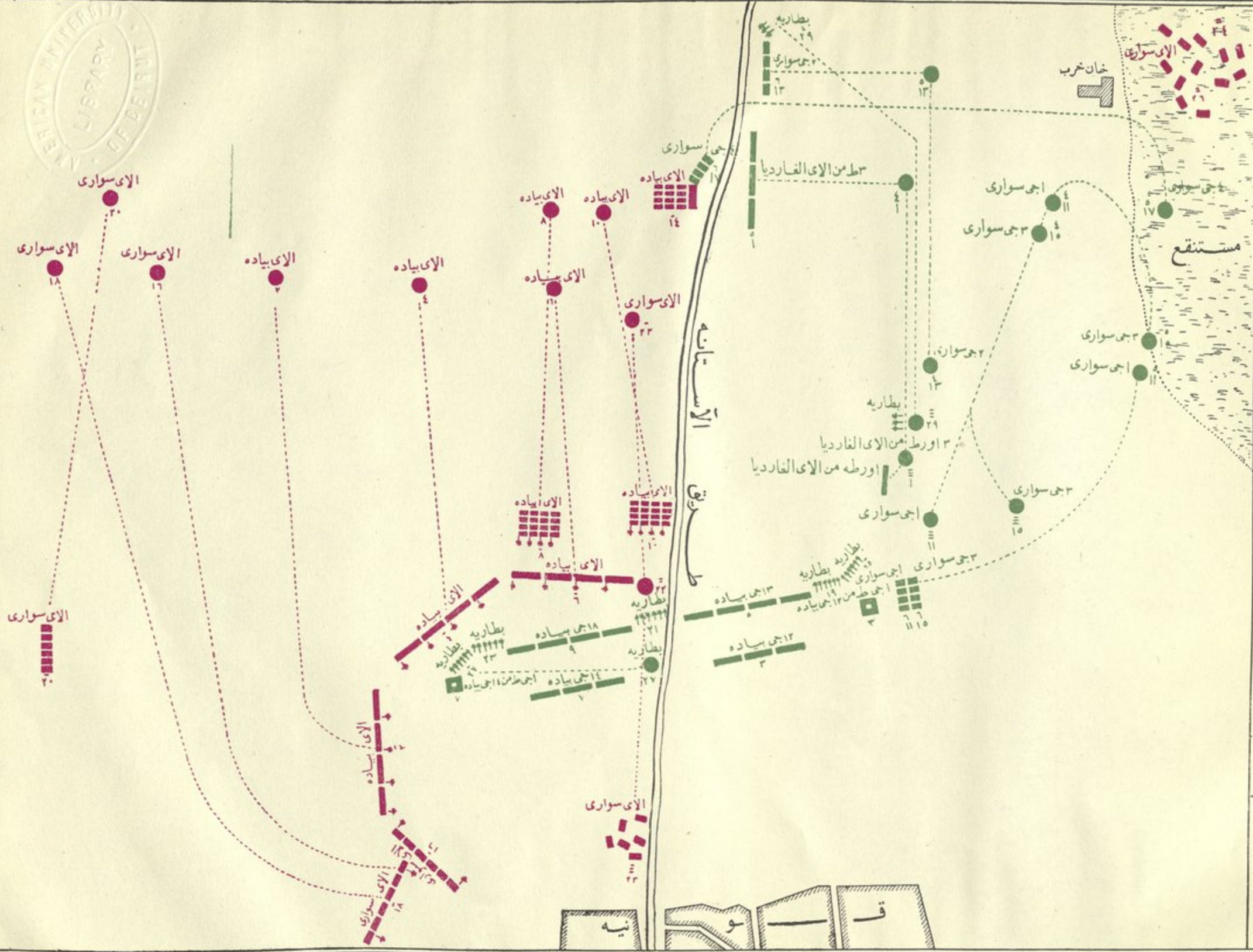
من سنة ١٨٣١ م إلى سنة ١٨٣٣ م» تأليف كادالفين وبارو طبع بباريس سنة ١٨٣٧ م.

“Histoire de la Guerre de Méhémed-Ali contre la Porte Ottomane, en Syrie et en Asie-Mineure,” par Cadalvéne et Barrault, Paris, 1837.



موقعة قونية رقم ٥ بيان

الجيش المصري : ميين باللون الأخضر والأرقام الفردية
الجيش التركي : ميين باللون الأحمر والأرقام الزوجية



رقم	الجيش المصري	رقم	الجيش التركي
١	الاي الفارديا	٢:٢	الاي بياده
٣	١٢ جي بياده ١ جي ط	٤:٤	»
٥	١٣ جي بياده	٦:٦	»
٧	١٤ جي بياده ١ جي ط	٨:٨	»
٩	١٨ جي بياده	١٠:١٠	»
١١:١١	١ جي سواري	١٤	»
١٣:١٣	٢ جي سواري	١٦:١٦	الاي سواري
١٥:١٥	٣ جي سواري	١٨:١٨	»
١٧:١٧	٤ جي سواري	٢٠:٢٠	»
١٩	بطارية	٢٢:٢٢	»
٢١	»	٢٤	»
٢٣	»	٢٦	»
٢٥	»		
٢٧:٢٧	»		
٢٩:٢٩	»		

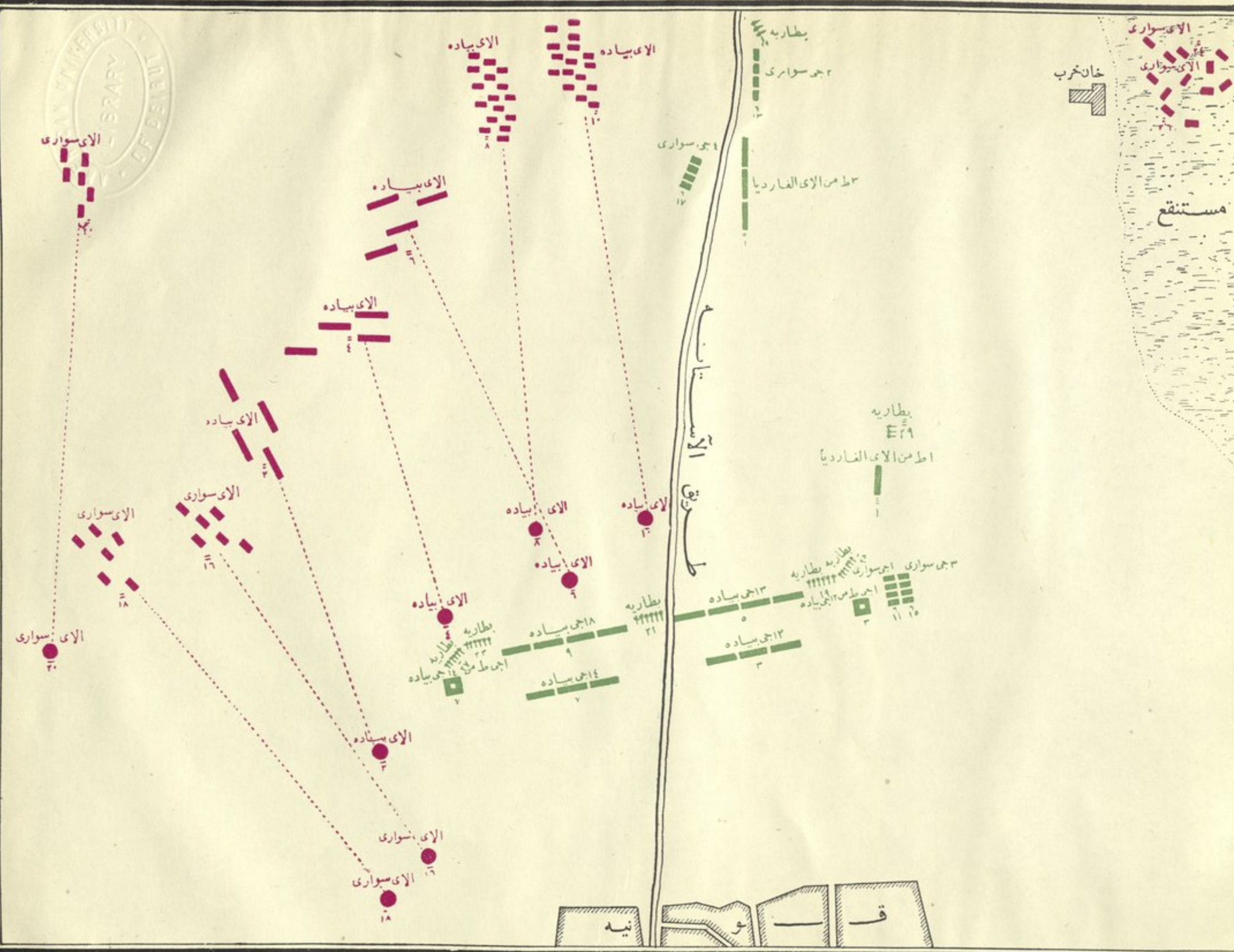
موقعة قونية رقم ٦

انتصر الجيش المصرى على الجيش التركى فى هذه الواقعة فى ٢١ ديسمبر سنة ١٨٣٢ م وكانت قوة الأول فيها نحو ٢٢٠٠٠ جندى و ٣٦ مدفعا وقوة الثانى نحو ٣٠٠٠٠ جندى و ٤٠ مدفعا

بعد ما تقدم الجناح الأيمن للجيش التركى تجاه الجناح الأيسر للجيش المصرى بالكيفية الموضحة فى الخريطة رقم (٥) واحتل مواقعه اشتد القتال بين الفريقين وبعد ثلاثة أرباع الساعة انهزم الجيش التركى وانسحب إلى الخلف متأثراً أيضاً من تهديده بالتطويق من الجناح الأيمن للجيش المصرى .

هذه الخريطة استخرجها سمو الأمير عمر طوسون من خريطة أركان حرب الجيش المصرى المنشورة فى كتاب « تاريخ حرب محمد على والباب العالى العثمانى فى سورية وآسيا الصغرى من سنة ١٨٣١ م إلى سنة ١٨٣٣ م » تأليف كادالفين وبارو طبع بباريس سنة ١٨٣٧ م .

“Histoire de la Guerre de Méhémed-Ali contre la Porte Ottomane, en Syrie et en Asie-Mineure,” par Cadalvéne et Barrault, Paris, 1837.



موقعة قونية رقم ٦

بيان

الجيش المصرى : ميين باللون الأخضر والأرقام الفردية
 الجيش التركى : ميين باللون الأحمر والأرقام الزوجية


رقم	الجيش المصرى	رقم	الجيش التركى
١-٦	ألاى الفارديا	٢:٢	ألاى بيادة
٣	١٢ جى بيادة ١ جى ط	٤:٤	»
٥	١٣ جى بيادة	٦:٦	»
٧	١٤ جى بيادة ١ جى ط	٨:٨	»
٩	١٨ جى بيادة	١٠:١٠	»
١١	١ جى سوارى	١٦:١٦	ألاى سوارى
١٣	٢ جى سوارى	١٨:١٨	»
١٥	٣ جى سوارى	٢٠:٢٠	»
١٧	٤ جى سوارى	٢٤	»
١٩	بطارية	٢٦	»
٢١	»		»
٢٣	»		»
٢٥	»		»
٢٧	»		»
٢٩	»		»
٢٩:٢٩			



LF:962.03:T186tA:c.2
طوسون، عمر (الأمير)
التاريخ الحربي لعصر محمد علي الكب
AMERICAN UNIVERSITY OF BEIRUT LIBRARIES
01063819

LF
962.03
T186tA
c.2

American University of Beirut



LF
962.03
T186tA
c.2

General Library

LF
962.03
T186tA
c.2