


ديار  
المكتبة المركزية  
لجانته بدهاء



فهرس الخرائط المصنفة في المكتبة المركزية

جامعة  
المكتبة المركزية  
جامعة بغداد

بغداد  
المكتبة المركزية - لجامعة بغداد

١٩٦٨

Z

6028

.B25

Handwritten title or header text, possibly in Arabic script.

Handwritten text at the bottom of the page, possibly a signature or date.



يشمل هذا الفهرس كافة الخرائط الموجوده في المكتبة المركزيه لجامعة بغداد  
والتي نشرتها وكالات حكوميه او ناشرون آخرون .

القصه من هذا الفهرس ادراج كل الخرائط الموجوده بطريقة منسقه ومنظمه  
وسهله لخدمه كل من هو بحاجة اليها من اعضاء الهيئه التدريسيه والباحثين والطلبه  
وتم ترتيب هذا الفهرس حسب نظام التصنيف الذي طور في المكتبه المركزيه  
وطبق بكل نجاح .

ويتمتع نظام التصنيف هذا على تقسيم العالم جغرافيا مع اعطاء الاولويه  
للمناطق والدول ذات الاعليه بالنسبة للعراق فمثلا خصصت المئه الاولى للعراق  
والثانيه للعالم العربي والثالثه لآسيا والرابعه لافريقيا والخامسه لاوريا والسادسه  
لاميركا الشماليه والسابعه لاميركا الجنوبيه والثامنه لاستراليا والتاسعه للمحيطات .

ولقد ادرجت كافة المعلومات الخاصه بكل خريطه من حيث المساحه الجغرافيه التي  
تنظيها الخريطه ، رأس الموضوع الذي تبينه ، كافة المعطيات البليوغرافيه وكذلك  
الحجم والمسقياس .

في حالة وجود قرية او مساحه جغرافيه اصغر ، لا يمكن معرفتها من قبل القارىء بسهوله  
لذلك يوضع اسم المدينة او القطر الذي تعود له هذه القرية بعدها مباشرة بين قوسين .

هناك كشف عجائبي مفصل لكافة اسماء المناطق الجغرافيه الموجوده داخل  
المكتبة مع كافة الاحالات الضرورية في نهاية الفهرس .

ونحن اذ نرحب بكافة الاقتراحات والانتقادات التي سوف توجه لنا . نرجو  
ان نكون قد وفقنا في مجال عملنا هذا وتشكر الامانه العامه كل من قام بهذا المجهود  
واظهار هذا الفهرست لحيز الوجود .

الدكتور هشام الشواف  
الامين العام للمكتبة المركزيه لجامعة  
بغداد

باعتبارها كمنهجية علمية في دراسة الظواهر الاجتماعية  
والتي تتميز بالشمولية والعمق في التحليل والتفسير

تتميز هذه المنهجية بالاعتماد على الملاحظة الميدانية  
والاستقراء للوصول إلى تعميمات علمية دقيقة  
والتفسير السوسيولوجي للظواهر الاجتماعية

منهجية البحث العلمي في العلوم الاجتماعية  
تتطلب دقة في اختيار العينة والبيانات  
والتحليل الإحصائي المناسب للوصول إلى نتائج  
علمية دقيقة وموثوقة

ومن أهم مبادئ هذه المنهجية هي الموضوعية  
والشفافية في العرض والتحليل للبيانات  
والاعتماد على الأدلة العلمية في التفسير

وتهدف هذه المنهجية إلى فهم البنية الاجتماعية  
والعمليات الاجتماعية من خلال الملاحظة  
والاستقراء للوصول إلى تعميمات علمية

وتعتبر هذه المنهجية من أهم المنهجيات  
التي تستخدم في العلوم الاجتماعية  
والتي تساهم في فهمنا للظواهر الاجتماعية

ومن أهم مميزات هذه المنهجية هي  
الاعتماد على الملاحظة الميدانية  
والاستقراء للوصول إلى تعميمات علمية

د. محمد عبد الرحمن  
أستاذ العلوم الاجتماعية  
جامعة القاهرة



١٠٠  
 ١٠١  
 ١٠٢  
 ١٠٣  
 ١٠٤  
 ١٠٥  
 ١٠٦  
 ١٠٧  
 ١٠٨  
 ١٠٩  
 ١١٠  
 ١١١  
 ١١٢  
 ١١٣  
 ١١٤  
 ١١٥  
 ١١٦  
 ١١٧  
 ١١٨  
 ١١٩  
 ١٢٠

١٢١  
 ١٢٢  
 ١٢٣  
 ١٢٤  
 ١٢٥  
 ١٢٦  
 ١٢٧  
 ١٢٨  
 ١٢٩  
 ١٣٠

١٣١  
 ١٣٢  
 ١٣٣  
 ١٣٤  
 ١٣٥  
 ١٣٦  
 ١٣٧  
 ١٣٨  
 ١٣٩  
 ١٤٠

١٤١  
 ١٤٢  
 ١٤٣  
 ١٤٤  
 ١٤٥  
 ١٤٦  
 ١٤٧  
 ١٤٨  
 ١٤٩  
 ١٥٠

١٥١  
 ١٥٢  
 ١٥٣  
 ١٥٤  
 ١٥٥  
 ١٥٦  
 ١٥٧  
 ١٥٨  
 ١٥٩  
 ١٦٠

١١٠ - العراق - القسم الشمالي

- ١١٤  
٢ - ٢  
اربييل . التقسيمات الادارية  
لواء اربيل . بغداد ، مديرية المساحة العامة  
خارطة ملونه ٩٠ × ٦٣ سم  
المقياس : ١ : ٣٠٠٠٠٠٠
- ١١٤  
٢ - ٢  
اربييل . القبائل  
خريطة الحدود العشائرية والادارية للواء اربيل  
بغداد ، مديرية المساحة العامة  
( خارطة بقطعتين )  
المقياس : ١ : ٢٥٣٦٤٤٠
- ١٤٥٠ / ق  
٩ - ٩  
اربييل . تخطيط المدن . ١٩٥٢  
المخطط العام لمدينة اربيل . ( بغداد ) مديرية  
البلديات العامة . شعبة التخطيط والتصميم ١٩٥٢  
خارطة وملحق لها .  
المقياس : ١ : ٢٥٠٠٠
- ١١٤٥٠ / ق  
٩ - ٩  
اربييل . تخطيط المدن . ١٩٥٩  
اربييل . بغداد ، وزارة الاعمار . مجلس الاعمار  
١٩٥٩ .  
قطعتين .  
المقياس : ١ : ١٠٦٠٠٠٠
- ١١٤ / ك  
٥ - ٥  
اربييل . طبوغرافي ١٩٥٢ - ١٩٥١  
لواء اربيل . بغداد ، مديرية المساحة العامة ١٩٥٨  
٤٦ قطعة مجزأة بالاقضية والنواحي .  
المقياس : ١ : ٢٠٦٠٠٠٠  
في كل قطعة فهرس للقطع المجاورة
- ١٤٥٢ / ك  
٥ - ٥  
اربييل . طبوغرافي ١٩٥٢ - ١٩٥١  
لوائي اربيل والموصل . بغداد ، مديرية المساحة  
العامة ١٩٥٨ .  
٨ قطعة . مجزأة بالاقضية والنواحي .  
المقياس : ١ : ٢٠٦٠٠٠٠  
كل قطعة تحتوي على فهرس للقطع المجاورة

المسألة الثالثة عشر

١١١  
 ١ - ١  
 ١ - ١  
 ١ - ١  
 ١ - ١

١١١  
 ١ - ١  
 ١ - ١  
 ١ - ١

١١١  
 ١ - ١  
 ١ - ١  
 ١ - ١

١١١  
 ١ - ١  
 ١ - ١  
 ١ - ١

١١١  
 ١ - ١  
 ١ - ١  
 ١ - ١

١١١  
 ١ - ١  
 ١ - ١  
 ١ - ١

١١١  
 ١ - ١  
 ١ - ١  
 ١ - ١

١١١  
 ١ - ١  
 ١ - ١  
 ١ - ١

- ١١٦  
ذ - ٢  
السليمانية • الاقسام الادارية  
لواء السليمانية • بغداد • مديرية المساحة العامة  
خارطة ملونه ٦٣ × ٥٢ سم  
المقياس : ١ : ٢٥٠٠٠٠٠
- ١١٦  
د - ٢  
السليمانية • القبائل  
خريطة الحدود العشائرية والادارية للواء السليمانية  
( بغداد • مديرية المساحة العامة )  
خارطة ملونه ٦٣ × ٥١ سم  
المقياس : ١ : ٢٥٣٦٤٤٠
- ١١٦/ق  
ط - ٩  
السليمانية • تخطيط المدن  
مسح لواء السليمانية • ( بغداد • وزارة البلديات )  
خارطة واحدة  
المقياس : ١ : ٥٠٠٠٠  
استنسخت من قبل محمد كامل السامرائي
- ١١٦٦٠/ق  
ط - ٩  
السليمانية • تخطيط المدن • ١٩٥٨  
السليمانية • بغداد • وزارة الاعمار • مجلس الاعمار ١٩٥٨  
قطعه واحده  
المقياس : ١ : ١٠٦٠٠٠٠  
اسماء الاماكن بالانكليزية ايضا
- ١١٦/ك  
ت - ٥  
السليمانية • طبوغرافي - ١٩٥١ - ١٩٥٢  
لواء السليمانية • بغداد • مديرية المساحة العامة ١٩٥٨  
٦٠ قطعه • مجزأة بالاقضية والنواحي  
المقياس : ١ : ٢٠٦٠٠٠٠
- ١١٦٦٩/ك  
ت - ٥  
السليمانية • طبوغرافي ١٩٥١ - ١٩٥٢  
لوائي السليمانية وديالى • بغداد • مديرية المساحة العامة  
• ١٩٥٦  
٢ قطعه مجزأة بالاقضية والنواحي  
المقياس : ١ : ٢٠٦٠٠٠٠  
في كل قطعه فهرس للقطع المجاورة

211  
 212  
 213  
 214


215  
 216  
 217

218  
 219  
 220

221  
 222  
 223

224  
 225  
 226

227  
 228  
 229  
 230





- السليمانية • طبوغرافي ١٩٥١ - ١٩٥٢  
لوائي السليمانية وكركوك • بغداد • مديرية المساحة العامة •  
١٩٥٢ •  
٨ قطعه مجزأة بالاقضية والنواحي  
المقياس ١ : ٢٠٦٠٠٠٠  
في كل قطعه فهرس للقطع المجاورة
- ١١٠  
س - ١ العراق • القسم الشمالي - الزراعة  
خارطة تبين الاراضي المزروعة والبيور والغابات وراضي  
المرتج •  
خارطة ملونه ٢٠ × ٣٠ سم  
المقياس ١ : ٣٦٠٠٠٠٠٠
- ١١٠  
د - ٢ العراق • القسم الشمالي - السكان  
خارطة الجنسيات المختلفه • بغداد • الحكومه البريطانيه •  
١٩٢٤ •  
خارطة ملونه ٥٠ × ٤٠ سم  
مقياس ١ : ١٦٠٠٠٠٠٠  
( رسمت وفقا لخارطة الجنسيات المختلفه وقدمتها حكومه  
بريطانيه الى جمعيه عصبة الامم في شهر ايلول ١٩٢٤ ) •
- ١١٠  
د - ٢ العراق • القسم الشمالي - السكان  
خارطة الجنسيات في الاراضي المنازع فيها رسمتها  
اللجنه الامميه وفقا للاحصاءات الاخيره رسمتها الحكومه  
العراقيه •  
خارطة ملونه ٣٨ × ٥٨ سم  
مقياس ١ : ١٦٠٠٠٠٠٠
- ١١٠  
د - ٢ العراق • القسم الشمالي - السكان  
خارطة السكان • لندن • الجمعيه الجغرافيه الملكيه  
١٩١٠ •  
خارطة ملونه ٥٠ × ٣٨  $\frac{1}{4}$  سم  
المقياس ١ : ١٦٠٠٠٠٠٠  
( رسمت وفقا في الخارطة جنسيات تركيه الشرقيه في آسيا وفي  
سوريا وفي ايران ونشرتها الجمعيه الجغرافيه الملكيه ) •



- العراق - القسم الشمالي - طبوغرافيا - ١٩٥١  
الوية الموصل وكركوك وأربيل - بغداد - مديرية المساحة العامة -  
١٩٥٦  
قطعه واحد ٥٩ x ٥٠ سم  
المقياس ١ : ٢٠٦٠٠٠٠  
تحتوى على فهرس للخرائط المجاورة
- كركوك - التقسيمات الادارية  
لواء كركوك - بغداد - مديرية المساحة العامة -  
خارطه ملونه ٥٥ x ٤٤ سم  
المقياس ١ : ٥٠٠٦٠٠٠
- كركوك - القبائل  
خريطة الحدود العشائرية والادارية للواء كركوك -  
بغداد - مديرية المساحة العامة  
خارطه ملونه ( قطعتين )  
المقياس ١ : ٢٥٣٤٤٠
- كركوك - تخطيط المدن - ١٩٥٨  
التصميم الاساسي لكركوك - بغداد - وزارة الاعمار مجلس  
الاعمار - ١٩٥٨  
قطعة واحد  
المقياس ١ : ٢٠٦٠٠٠٠  
اسماء الاماكن بالانكليزية ايضا
- كركوك - تخطيط المدن - ١٩٦٤  
توسيع حدود بلدية كركوك - وزارة الشؤون البلدية والقرويه -  
مديرية التخطيط والتصميم العام - شعبة التخطيط ١٩٦٤  
خارطة واحد  
المقياس ١ : ٥٠٠٠٠
- كركوك - طبوغرافيا - ١٩٥١ - ١٩٥٢  
لواء كركوك - بغداد - مديرية المساحة العامة - ١٩٥٨  
٢١ قطعه - مجزأة بالنواحي والا قضيه  
المقياس ١ : ٢٠٦٠٠٠٠  
في كل قطعه فهرس للقطع المجاورة



كركوك . طبوغرافي ١٩٥٢ - ١٩٥١  
لوائى كركوك واربييل . بغداد ، مديرية المساحة العامه ١٩٥٦ .  
قطعه مجزأة بالا قضيه والنواحي  
المقياس : ١ : ٢٥٦٠٠٠٠  
كل قطعه تحتوى على فهرس للقطع المجاورة

كركوك . طبوغرافي ١٩٥١  
لوائى كركوك وديالى . بغداد . مديرية المساحة العامه ١٩٥٥  
٤ قطعه . مجزأة بالا قضيه والنواحي  
المقياس : ١ : ٢٥٦٠٠٠٠  
كل قطعه تحتوى على فهرس للقطع المجاورة

كركوك . طبوغرافي ١٩٥٢  
لواء كركوك . العراق .  
٢ قطعه ٥٥ x ٥٥ سم مجزأة بالا قضيه والنواحي .  
المقياس : ١ : ٢٥٦٠٠٠٠  
في كل قطعه فهرس للقطع المجاورة  
اسماء الاماكن وباقي المعلومات باللغه الانكليزيه

الموصل . تخطيط المدن ١٩٦١ - ١٩٦٢  
التصميم الاساسي لمدينة الموصل . ( بغداد ) وزارة  
البلديات . مديرية التخطيط ١٩٦١ - ١٩٦٢  
خارطة واحده .  
المقياس : ١ : ١٠٦٠٠٠٠  
اسماء الاماكن بالانكليزيه ايضا  
انها على قسمين . الاول - ١٩٦١ الثاني - ١٩٦٢

الموصل . التقسيمات الادارية  
لواء الموصل . بغداد ، مديرية المساحة العامه  
خارطة ملونه ٥٢ x ٦٦ سم  
المقياس : ١ : ٥٠٠٠٠٠٠

الموصل . طبوغرافي ١٩٥١ - ١٩٥٢  
لواء الموصل . بغداد ، مديرية المساحة العامه ١٩٥٨ .  
٤ قطعه مجزأة بالا قضيه والنواحي  
المقياس : ١ : ٢٥٦٠٠٠٠  
في كل قطعه فهرس للقطع المجاورة



الموصل . طبوغرافيا ١٩٥١ - ١٩٥٢  
لوائي الموصل واربيل . بغداد مديرية المساحة العامة ١٩٥٦  
٥ - ت ١١٣٦ ك  
٤ قطعه . مجزأة بالاقضية والنواحي .  
المقياس : ١ : ٢٠٦٠٠٠  
كل قطعه تحتوى على فهرس للقطع المجاورة

الموصل . طبوغرافيا ١٩٥١ - ١٩٥٢  
لوائي الموصل وكركوك . بغداد مديرية المساحة العامة ١٩٥٧  
٥ - ت ١١٣٦ ك  
٢ قطعه مجزأة بالاقضية والنواحي  
المقياس : ١ : ٢٠٦٠٠٠  
تحتوى كل قطعه على فهرس للخرائط المجاورة

الموصل . طبوغرافيا ١٩٥٧  
لواء الموصل . العراق  
٥ - ت ١١٣ ك  
٢٣ قطعه ٥٧ x ٤٧ سم مجزأة بالاقضية والنواحي  
المقياس : ١ : ٢٥٦٠٠٠  
في كل قطعه فهرس للقطع المجاورة  
اسماء الاماكن وباقصي المعلومات باللغه الانكليزية

١٢٠ العراق - الوسط

بعقوبه . تخطيط المدن . ١٩٥٩  
التصميم الاساسي لمدينة بعقوبه . بغداد وزارة الاعمار .  
٩ - ط ١٢٤٦ ق  
مجلس الاعمار ١٩٥٨ .  
قطعه واحده .  
المقياس : ١ : ١٠٦٠٠٠  
اسماء الاماكن بالانكليزية ايضا .

بغداد . التقسيمات الادارية  
لواء بغداد . بغداد مديرية المساحة العامة  
٢ - ن ١٢٣  
خارطه ملونه ٤٦ x ٦٠ سم  
المقياس : ١ : ٥٠٠٦٠٠٠  
( مع خارطه صغيرة عن بغداد وضواحيها مقياس : ١ : ١٠٠٦٠٠٠ )

٢٠٢١/١١/٢٠  
 ٢٠٢١/١١/٢٠  
 ٢٠٢١/١١/٢٠  
 ٢٠٢١/١١/٢٠  
 ٢٠٢١/١١/٢٠

٢٠٢١/١١/٢٠  
 ٢٠٢١/١١/٢٠  
 ٢٠٢١/١١/٢٠  
 ٢٠٢١/١١/٢٠  
 ٢٠٢١/١١/٢٠

٢٠٢١/١١/٢٠  
 ٢٠٢١/١١/٢٠  
 ٢٠٢١/١١/٢٠  
 ٢٠٢١/١١/٢٠  
 ٢٠٢١/١١/٢٠

٢٠٢١/١١/٢٠

٢٠٢١/١١/٢٠  
 ٢٠٢١/١١/٢٠  
 ٢٠٢١/١١/٢٠  
 ٢٠٢١/١١/٢٠  
 ٢٠٢١/١١/٢٠

٢٠٢١/١١/٢٠  
 ٢٠٢١/١١/٢٠  
 ٢٠٢١/١١/٢٠  
 ٢٠٢١/١١/٢٠  
 ٢٠٢١/١١/٢٠



- بغداد . القبائل  
١٢٣٥٠  
د - ٢  
خريطة الحدود العشائرية والادارية للواء بغداد ط ٢  
بغداد ، مديرية المساحة العامه ١٩٣٨  
خارطة ملونه ٧٤ × ٩٩ سم  
مقياس ١ : ٤٤٠ ٢٥٣٥  
( تحتوى على جدول بالاقضية والنواحي مع مساحتها )
- بغداد . المواصلات  
١٢٣٥٠  
ظ - ١  
خارطة خطوط الباص في بغداد . بغداد ، مديرية مصلحة  
نقل الركاب العامه ١٩٥٢  
خارطة ملونه  $\frac{1}{4}$  ٧١ × ٦٣ سم  
المقياس : ١ : ٢٥٥ ٠٠٠
- بغداد . تخطيط المدن  
١٢٣٥٠ / ق  
ط - ٩  
مدينة بغداد . بغداد ، وزارة الاعماره . مجلس الاعماره .  
خارطة واحده (قطعتين)  
المقياس : ١ : ٢٠٥ ٠٠٠
- بغداد - تخطيط مدن  
١٢٣٥٠  
ظ - ٩  
مدينة بغداد وضواحيها . مديرية المساحة العامه  
خارطة ملونه ٦٢ × ٧٥ سم  
مقياس ١ : ٢٠٥ ٠٠٠  
تحتوى على خارطة صغيرة للقري المجاورة لبغداد  
مقياس ١ : ٥٠٥ ٠٠٠
- بغداد . طبوغرافي  
١٢٣  
ت - ٥  
مدينة بغداد . مديرية المساحة العامه .  
خارطة حائطية ملونه  
المقياس : ١ : ٢٠٥ ٠٠٠
- بغداد . طبوغرافي - ١٩٥١  
١٢٣  
ت - ٥  
بغداد قديما وحديثا وضعها الدكتور احمد سوسه والدكتور  
مصطفى جواد والا ستاذ احمد حامد الصراف . بغداد ، مطبعة  
المساحة ١٩٥١  
خارطة ملونه ٨٤ × ٥٥ سم ( منشورات المجمع العلمي العراقي )  
المقياس ١ : ٤٠٠٠٠  
تحتوى على موجز خطط بغداد ، تاريخ انهار بغداد ، جسور  
بغداد .

٢٧٧١ - ٢٧٧٢  
 ٢٧٧١ - ٢٧٧٢  
 ٢٧٧١ - ٢٧٧٢  
 ٢٧٧١ - ٢٧٧٢  
 ٢٧٧١ - ٢٧٧٢

٢٧٧١ - ٢٧٧٢  
 ٢٧٧١ - ٢٧٧٢  
 ٢٧٧١ - ٢٧٧٢  
 ٢٧٧١ - ٢٧٧٢

٢٧٧١ - ٢٧٧٢  
 ٢٧٧١ - ٢٧٧٢  
 ٢٧٧١ - ٢٧٧٢  
 ٢٧٧١ - ٢٧٧٢

٢٧٧١ - ٢٧٧٢  
 ٢٧٧١ - ٢٧٧٢  
 ٢٧٧١ - ٢٧٧٢  
 ٢٧٧١ - ٢٧٧٢

٢٧٧١ - ٢٧٧٢  
 ٢٧٧١ - ٢٧٧٢  
 ٢٧٧١ - ٢٧٧٢  
 ٢٧٧١ - ٢٧٧٢

٢٧٧١ - ٢٧٧٢  
 ٢٧٧١ - ٢٧٧٢  
 ٢٧٧١ - ٢٧٧٢  
 ٢٧٧١ - ٢٧٧٢  
 ٢٧٧١ - ٢٧٧٢  
 ٢٧٧١ - ٢٧٧٢

- بغداد . طبوغرافي ١٩٥٢  
لواء بغداد . العراق  
٤٩ قطعة . ٤٦ x ٥٥ سم . مجزأة بالا قضيه والنواحي  
المقياس : ١ : ٢٥٦ ٠٠٠  
في كل قطعة فهرس للقطع المجاورة  
اسماء الاماكن وباقي المعدومات باللغه الانكليزيه
- ١٢٦  
٧ - ذ  
الحله . التقسيمات الادارية  
لواء الحله . بغداد ، مديرية المساحه العامه  
خارطة ملونه ٥٥ x ٥٥ سم  
المقياس : ١ : ٢٥٠٦ ٠٠٠
- ١٢٦  
٢ - د  
الحله . القبائل  
خريطة الحدود العشائرية والادارية لدواء الحله  
بغداد ، مديرية المساحه العامه  
خارطه ملونه ٥١ x ٥٨ سم
- ١٢٦٥ / ق  
٩ - ط  
الحله . تخطيط المدن . ١٩٦٢  
مخطط الشوارع الرئيسي في مدينة الحله . ( بغداد )  
وزارة البلديات . مديرية التخطيط والتصميم العامه . مديرية  
التخطيط . ١٩٦٢  
خارطة واحده .  
المقياس : ١ : ١٠٦ ٠٠٠
- ١٢٤  
٧ - ذ  
ديالى . التقسيمات الاداريه  
لواء ديالى . بغداد ، مديرية المساحه العامه  
خارطة ملونه ٤٧ x ٣٧ سم  
المقياس : ١ : ٥٠٠٦ ٠٠٠
- ١٢٤٥١ / ق  
٩ - ط  
ديالى . تخطيط المدن - ١٩٥٦  
خارطة التصميم العام لمدينة بعقوبه - لواء ديالى بغداد ،  
وزارة الداخليه . مديرية البلديات العامه . شعبة التخطيط والتنظيم ،  
١٩٥٦  
خارطة واحده  
المقياس : ١ : ٢٥٠٠



- ديالى . طبوغرافي  
لوائي ديالى والسليمانية . بغداد ، مديرية المساحة العامة  
قطعه واحده . مجزأة بالاقضية والنواحي  
المقياس : ١ : ٢٠٦٠٠٠٠  
كل قطعه تحتوى على فهرس للقطع المجاورة  
ك / ١٢٤٦٩  
ت - ٥
- ديالى . طبوغرافي ١٩٥١ - ١٩٥٢  
لواء ديالى . بغداد ، مديرية المساحة العامة ، ١٩٥٨ .  
٣ قطعه مجزأة بالاقضية والنواحي  
المقياس : ١ : ٢٠٦٠٠٠٠  
في كل قطعه فهرس للقطع المجاورة  
ك / ١٢٤  
ت - ٥
- ديالى . طبوغرافي ١٩٥١ - ١٩٥٢  
لوائي ديالى وكركون . بغداد ، مديرية المساحة العامة ، ١٩٥٨ .  
٢ قطعه . مجزأة بالاقضية والنواحي  
كل قطعه تحتوى على فهرس للقطع المجاورة  
ك / ١٢٤٦٩  
ت - ٥
- ديالى . طبوغرافي ١٩٥٢  
لواء ديالى . العراق  
قطعه واحده . مجزأة بالاقضية والنواحي .  
المقياس : ١ : ٢٠٦٠٠٠٠  
كل قطعه تحتوى على فهرس للقطع المجاورة  
اسماء الاماكن وباقي المعلومات باللمغة الانكليزية  
ك / ١٢٤  
ت - ٥
- ديالى . طبوغرافي ١٩٥٢  
لوائي ديالى وبغداد . العراق  
قطعه واحده . مجزأة بالاقضية والنواحي  
المقياس : ١ : ٢٠٦٠٠٠٠  
تحتوى على فهرس للقطع المجاورة  
اسماء الاماكن وباقي المعلومات باللمغة الانكليزية  
ك / ١٢٤٦٩  
ت - ٥
- الرمادي . التقسيمات الادارية  
لواء الدليم (الرمادي) . بغداد ، مديرية المساحة العامة  
خارطة مدونه ٨١ × ٥٥ سم  
المقياس : ١ : ٥٠٠٦٠٠٠  
١٢٥  
ت - ٧

1900  
 1900  
 1900  
 1900

1900  
 1900  
 1900  
 1900

1900  
 1900  
 1900  
 1900

1900  
 1900  
 1900  
 1900

1900  
 1900  
 1900  
 1900

1900  
 1900  
 1900  
 1900

1900  
 1900  
 1900  
 1900

الرمادى . تخطيط المدن  
الرمادى . ( بغداد ، وزارة الاعمار . مجلس الاعمار )  
قطعه واحده  
المقياس : لا يوجد  
اسماء الاماكن بالانكليزية ايضا .

الرمادى . تخطيط المدن . ١٩٦٢ .  
التصميم الاساسي لمدينة الرمادى . ( بغداد ) ،  
وزارة البلديات . مديرية التخطيط والتصميم العام . مديرية  
التخطيط ١٩٦٢  
خارطة واحده .  
المقياس : ١ : ٢٥٠٠

الرمادى . طبوغرافي  
لواء الرمادى ١٩٥٩ - ١٩٦٠  
٣٨ قطعه . مجزأة بالاقضية والنواحي  
المقياس : ١ : ٢٥٠٠٠٠  
كل قطعه تحتوى على فهرس للقطع المجاورة  
عملت لمجلس وزارة الاعمار ببغداد

الرمادى . مسح طبوغرافي  
مسح طبوغرافي للمراقي . لندن . عنشك ايروسرفيس  
٢١ قطعه . مجزأة بالاقضية والنواحي  
المقياس : ١ : ٢٥٠٠٠٠  
في كل قطعه تحتوى على فهرس للقطع المجاورة  
عملت لمجلس وزارة الاعمار ببغداد

كربلاء . التقسيمات الادارية  
لواء كربلاء . بغداد ، مديرية المساحة العامة .  
خارطه ملونه ٥٩ x ٥٨ سم  
المقياس : ١ : ٢٥٠٠٠





- ١٢٧  
د - ٢
- كربلاء • القبائل •  
خريطة الحدود العشائرية والادارية للواء كربلاء •  
بغداد • مديرية المساحة العامة •  
خارطة ملونه • ٤٧ × ٥٦ سم  
المقياس : ١ : ٤٤٠٠٠٠
- ١٢٧٥ ق /  
ط - ٩
- كربلاء • تخطيط المدن •  
كربلاء •  
خارطة واحده •  
المقياس : ١ : ٥٠٠٠٠٠  
اسماء الاماكن بالا نكليزية ايضا •
- ١٢٧٥ ق /  
ط - ٩
- كربلاء • تخطيط المدن • ١٩٦١ •  
التصميم الاساسي لمدينة كربلاء • ( بغداد ) •  
وزارة البلديات • مديرية التخطيط • ١٩٦١ •  
خارطة واحده •  
المقياس : ١ : ٥٠٠٠٠٠
- ١٢٨  
د - ٧
- الكوت • التقسيمات الادارية  
لواء الكوت • بغداد • مديرية المساحة العامة  
خارطة ملونه • ٧٠ × ٥٧ سم  
المقياس : ١ : ٢٥٠٠٠٠٠
- ١٢٨  
د - ٢
- الكوت • القبائل  
خريطة الحدود العشائرية والادارية للواء الكوت •  
بغداد • مديرية المساحة العامة  
خارطة ملونه (قطعتين) • ٦٨ × ٤٨ سم  
المقياس : ١ : ٤٤٠٠٠٠
- ١٢٨٥ ق /  
ط - ٩
- الكوت • تخطيط المدن •  
التصميم الاساسي لمدينة الكوت • (بغداد • وزارة  
البلديات )  
خارطة (قطعتين)  
المقياس : ١ : ٥٠٠٠٠٠

• رسالة بولس الرسول إلى أهل كورنثوس الأولى - 1  
 • رسالة بولس الرسول إلى أهل كورنثوس الثانية - 2  
 • رسالة بولس الرسول إلى أهل غلاطية - 3  
 • رسالة بولس الرسول إلى أهل رومية - 4

• رسالة بولس الرسول إلى أهل كولوسي - 5  
 • رسالة بولس الرسول إلى أهل إبيسوس - 6  
 • رسالة بولس الرسول إلى أهل فيلبي - 7  
 • رسالة بولس الرسول إلى أهل تيموثاوس الأولى - 8

• رسالة بولس الرسول إلى أهل تيموثاوس الثانية - 9  
 • رسالة بولس الرسول إلى أهل هيبرايوس - 10  
 • رسالة يوحنا المعمدان الأولى - 11  
 • رسالة يوحنا المعمدان الثانية - 12

• رسالة يوحنا المعمدان الثالثة - 13  
 • رسالة يوحنا المعمدان الرابعة - 14  
 • رسالة بطرس الرسول الأولى - 15  
 • رسالة بطرس الرسول الثانية - 16

• رسالة يوحنا المعمدان الخامسة - 17  
 • رسالة يوحنا المعمدان السادسة - 18  
 • رسالة يوحنا المعمدان السابعة - 19  
 • رسالة يوحنا المعمدان الثامنة - 20

• رسالة يوحنا المعمدان التاسعة - 21  
 • رسالة يوحنا المعمدان العاشرة - 22  
 • رسالة يوحنا المعمدان الحادية عشرة - 23  
 • رسالة يوحنا المعمدان الثانية عشرة - 24

١٢٢٤١ / ق  
ط - ٩

النجف • تخطيط المدن •  
التصميم الاساسي لمدينة النجف والكوفة • (بغداد)  
وزارة البلديات • مديرية البلديات العامة • مديرية التخطيط  
والتنظيم •  
خارطة واحدة •  
المقياس: ١ : ١٠٠٠٠٠

١٢٢٤١ / ق  
ط - ٩

النجف • تخطيط المدن • ١٩٥٨  
التصميم الاساسي لمدينة النجف والكوفة •  
بغداد • وزارة الاعمار • مجلس الاعمار • ١٩٥٨ •  
قطعه واحده •  
المقياس : ١ : ٢٠٠٠٠٠  
اسماء الاماكن بالانكليزية ايضا •

١٣٠ العراق - القسم الجنوبي

١٣٢  
ذ - ٢

البصرة • التقسيمات الادارية  
لواء البصرة • بغداد • مديرية المساحة العامة  
خارطة ملونه ٥٢ x ٧٣ سم  
المقياس : ١ : ٢٥٠٠٠٠٠

١٣٢  
ذ - ٢

البصرة • القبائل  
خريطة الحدود العشائرية والادارية للواء البصرة •  
بغداد • مديرية المساحة العامة  
خارطة ملونه ٥٨ x ٦٥ سم  
المقياس : ١ : ٤٤٠٠٠٠

١٣٢٤٠ / ق  
ط - ٩

البصرة • تخطيط المدن •  
البصرة • (بغداد • وزارة الاعمار • مجلس الاعمار)  
قطعه واحده •  
المقياس : لا يوجد  
اسماء الاماكن بالانكليزية ايضا •

147119  
 2 - 1  
 • راجعاً إلى...  
 • ...  
 • ...  
 • ...  
 • ...

147120  
 2 - 1  
 • ...  
 • ...  
 • ...  
 • ...  
 • ...

تصنيفات أخرى

147121  
 2 - 1  
 • ...  
 • ...  
 • ...  
 • ...

147122  
 2 - 1  
 • ...  
 • ...  
 • ...  
 • ...

147123  
 2 - 1  
 • ...  
 • ...  
 • ...  
 • ...

البصرة . تخطيط للمدن . ١٩٦٣  
التصميم الاساسي لمدينة البصرة . ( بغداد ) وزارة البلديات  
مديرية التخطيط والتصميم العامه . مديرية التخطيط . ١٩٦٣ .  
خارطة واحده  
المقياس : ١ : ١٠٦٠٠٠

١٣٢٤ ق /  
ط - ٩

البصرة . طبوغرافي ١٩٥٢  
لواء البصرة .  
٣٢ قطعه ٤٧ x ٥٥ سم مجزأة بالاقتضيه والنواحي  
المقياس : ١ : ٢٠٦٠٠٠  
في كل قطعه فهرس للقطع المجاورة  
اسماء الاماكن وباقى المعلومات باللغه الانكليزيه

١٣٢ ك /  
ت - ٥

البصرة . طبوغرافي ١٩٥٢  
لوائي البصرة والعمارة . العراق  
قطعه واحده . ٧٤ x ٥٥ سم مجزأة بالاقتضيه والنواحي  
المقياس : ١ : ٢٠٦٠٠٠  
في كل قطعه فهرس للقطع المجاورة  
اسماء الاماكن وباقى المعلومات باللغه الانكليزيه

١٣٢٤ ك /  
ت - ٥

البصرة . طبوغرافيا ١٩٥٢  
لوائي البصرة والناصرية . العراق  
قطعه واحده ٤٧ x ٥٥ سم مجزأة بالاقتضيه والنواحي  
المقياس : ١ : ٢٠٦٠٠٠  
تحتوي على فهرس للقطع المجاورة  
اسماء الاماكن وباقى المعلومات باللغه الانكليزيه

١٣٢٤ ك /  
ت - ٥

الديوانيه . التقسيمات الادارية  
لواء الديوانيه . بغداد . مديرية المساحه العامه  
خارطة ملونه ٤٥ x ٤٧ سم  
المقياس : ١ : ٥٠٠٦٠٠٠

١٣٥  
ز - ٧

الديوانيه . القبائل - ١٩٤٠  
خريطة الحدود العشائرية والادارية للواء الديوانيه  
بغداد . مديرية المساحه العامه ( ١٩٤٠ )  
خارطة ملونه . ٧٧ x ٥٩ سم  
المقياس : ١ : ٢٥٣٦٤٤٠

١٣٥  
د - ٢

71110 • 71110  
 71111 • 71111  
 71112 • 71112  
 71113 • 71113  
 71114 • 71114  
 71115 • 71115

71116 • 71116  
 71117 • 71117  
 71118 • 71118  
 71119 • 71119  
 71120 • 71120  
 71121 • 71121

71122 • 71122  
 71123 • 71123  
 71124 • 71124  
 71125 • 71125  
 71126 • 71126  
 71127 • 71127

71128 • 71128  
 71129 • 71129  
 71130 • 71130  
 71131 • 71131  
 71132 • 71132  
 71133 • 71133

71134 • 71134  
 71135 • 71135  
 71136 • 71136  
 71137 • 71137  
 71138 • 71138  
 71139 • 71139

71140 • 71140  
 71141 • 71141  
 71142 • 71142  
 71143 • 71143  
 71144 • 71144  
 71145 • 71145

الديوانية • تخطيط المدن • ١٩٥٨ •  
التصميم الاساسي للديوانية • بغداد • وزارة الاعمار •  
مجلس الاعمار • ١٩٥٨ •  
قطعه واحده •  
المقياس : ١ : ١٠٠٠٠٠ •  
اسماء الاماكن بالانكليزية ايضا •

الديوانية • تخطيط المدن • ١٩٦٤ •  
التصميم الاساسي لمدينة الديوانية • (بغداد) • وزارة  
البلديات • مديرية التخطيط والتصميم العام • مديرية التخطيط  
• ١٩٦٤ •  
خارطة واحده  
المقياس : ١ : ١٠٠٠٠٠ •  
اسماء الاماكن بالانكليزية ايضا •

السراق - القسم الجنوبي • طبوغرافيا • ١٩٥٢ •  
السوية العمارة • البصرة والناصرية • العراق •  
قطعه واحده • مجزأة بالا قضية والنواحي  
المقياس : ١ : ٢٠٠٠٠٠ •  
تحتوى على فهرس للقطع المجاورة  
اسماء الاماكن وباقي المعلومات باللغه الانكليزية

العمارة • التقسيمات الادارية  
لواء العمارة • بغداد • مديرية المساحة العامه  
خارطة ملونه ٨٣ x ٥٧ سم  
المقياس : ١ : ٢٥٠٠٠٠ •

العمارة • القبائل • ١٩٣٦ •  
الخارطة الخاصه لحدود الوحدات الادارية والمشايخ  
للواء العمارة • بغداد • مديرية المساحة العامه •  
خارطة ملونه (قطعتين)  
المقياس : ١ : ٢٥٣٤٤٤٠ •  
تحتوى على جدول متصلل لاسماء المقاطعات والشيخ •

العمارة • تخطيط المدن • ١٩٥٨ •  
العمارة • بغداد • وزارة الاعمار • مجلس الاعمار • ١٩٥٨ •  
قطعه واحده •  
المقياس : ١ : ١٠٠٠٠٠ •





١٣٣٤ / ق

ط - ٩

العمارة • تخطيط المدن • ١٩٦٥  
التصميم الاساسي لمدينة العمارة • (بغداد) • وزارة  
وزارة الشؤون البلدية والقروية • مديرية التخطيط والتصميم العام  
شعبة التخطيط • ١٩٦٥ •  
المقياس : ١ : ١٠٦٠٠٠

١٣٣ / ك

ت - ٥

العمارة • طبوغرافي ١٩٥٢  
لواء العمارة • العراق  
٨ قطعه ٤٧ x ٥٥ سم مجزأة بالاقضية والنواحي  
المقياس : ١ : ٢٠٦٠٠٠  
في كل قطعه فتمرس للقطع المجاورة  
اسماء الاماكن وباقى المعلومات باللغه الانكليزية

١٣٤

ن - ٧

المنتفك • التقسيمات الادارية  
لواء الناصرية (المنتفك) • بغداد • مديرية المساحة العامه  
خارطه ملونه ٥٧٤ x ٧٧ سم  
المقياس : ١ : ٢٥٠٦٠٠٠

١٣٤٥ / ق

ط - ٩

المنتفك • تخطيط المدن • ١٩٥٦ •  
التصميم العام لمدينة الناصرية •  
المنتفك • لهيئة الفنيه لبلدية المنتفك ١٩٥٦ •  
خارطه واحده •  
المقياس : ١ : ٥٠٠٥٠٠

١٣٤ / ك

د - ٢

الناصرية • القبائل - ١٩٤١  
خريطة الحدود المشاترية والا دارية للواء المنتفك  
بغداد • مديرية المساحة العامه  
المقياس : ١ : ٢٥٣٦٤٤٠

١٣٤٥ / ق

ط - ٩

الناصرية • تخطيط المدن • ١٩٥٨ •  
التصميم الاساسي للناصرية • بغداد • وزارة الاعمار • مجلس  
الاعمار • ١٩٥٨ •  
قطعه واحده •  
المقياس : ١ : ١٠٦٠٠٠  
اسماء الاماكن بالانكليزية • ايضا •



- الناصرية . طبوغرافي ١٩٥٢ .  
لوائه الناصرية . العراق .  
٢٨ قطعه . ٤٧ × ٥٥ سم . مجزأة بالاقضية والنواحي .  
المقياس : ١ : ٢٠٦٠٠٠  
في كل قطعه فهرس للقطع : المجاورة  
اسماء الاماكن وباقى المعلومات باللغة الانكليزية
- ك / ١٣٤  
ت - ٥
- الناصرية . طبوغرافي ١٩٥٢ .  
لوائه الناصرية والبصرة . العراق  
٢ قطعه ٤٧ × ٥٥ سم مجزأة بالاقضية والنواحي .  
المقياس : ١ : ٢٠٦٠٠٠  
في كل قطعه فهرس للقطع المجاورة  
١. اسماء الاماكن وباقى المعلومات باللغة الانكليزية
- ك / ١٣٤٦٩  
ت - ٥
- الناصرية . طبوغرافيا ١٩٥٢  
لوائه الناصرية والديوانيه . العراق  
قطعه واحد . ٤٧ × ٥٥ سم مجزأة بالاقضية والنواحي  
المقياس : ١ : ٢٠٦٠٠٠  
تحتوى على فهرس للقطع المجاورة  
اسماء الاماكن وباقى المعلومات باللغة الانكليزية
- ك / ١٣٤٦٩  
ت - ٥
- العراق . البادية الجنوبية . القبائل  
الخريطة العشائرية للباديه الجنوبيه . بغداد ٦ مديرية  
المساحه العامه .  
خارطه ملونه (قطعتين) ٦٠ × ٤٤ سم .
- ١٤٠٦٢  
د - ٢
- المقياس : ١ : ٥٠٠٦٠٠٠  
( معه فهرس بالآبار وانواعها وعمقها ٠٠٠ )
- العراق . البادية الشمالية . القبائل  
الخريطة العشائرية للباديه الشماليه . بغداد ٦ مديرية  
المساحه العامه .  
خارطه ملونه ( ٢ قطعتين ) ٦٩ × ٥٩ سم  
المقياس : ١ : ٥٠٠٦٠٠٠
- ١٤٠٦١  
د - ٢

٢٠١١ - ٢٠١٠  
 ٢٠١١ - ٢٠١٠  
 ٢٠١١ - ٢٠١٠  
 ٢٠١١ - ٢٠١٠  
 ٢٠١١ - ٢٠١٠

٢٠١١ - ٢٠١٠  
 ٢٠١١ - ٢٠١٠  
 ٢٠١١ - ٢٠١٠  
 ٢٠١١ - ٢٠١٠  
 ٢٠١١ - ٢٠١٠

٢٠١١ - ٢٠١٠  
 ٢٠١١ - ٢٠١٠  
 ٢٠١١ - ٢٠١٠  
 ٢٠١١ - ٢٠١٠  
 ٢٠١١ - ٢٠١٠

٢٠١١ - ٢٠١٠  
 ٢٠١١ - ٢٠١٠  
 ٢٠١١ - ٢٠١٠  
 ٢٠١١ - ٢٠١٠  
 ٢٠١١ - ٢٠١٠

٢٠١١ - ٢٠١٠  
 ٢٠١١ - ٢٠١٠  
 ٢٠١١ - ٢٠١٠  
 ٢٠١١ - ٢٠١٠  
 ٢٠١١ - ٢٠١٠

العالم العربي ٢٠٠

- ٢٠٠  
٨ - ج
- العالم العربي • البترول •  
خريطة البترول العربي • جامعة الدول العربية • الامانة  
العامة • ادارة شؤون البترول ١٩٦٣ هـ  
خارطه ملونه •  
المقياس ١ : ١٠٠٠٠٠٠٠ هـ  
تحتوى على ٣ خرائط صغيرة في داخلها  
تحتوى على جدول انتاج البترول الخام سنة ١٩٦٢  
المنوان والمحتويات باللغتين العربية والانكليزية

٢١٢ المملكة العربية السعودية

- ٢١٢٤٦ ل/ج  
١ - ج
- تهامة الشام • جيولوجيا  
خريطة جغرافية للوحة تهامة الشام بالمملكة العربية السعودية  
واشنطن • وزارة الداخلية • مصلحة المساحة الجيولوجية الامريكية هـ  
١٩٥٨ م / ١٣٧٧ هـ  
خريطة ملونه ٦٥ × ٨٨ سم (خريطة رقم B ٢١٦ - I)  
المقياس ١ : ٥٠٠٠٠٠ هـ  
ابحاث جيولوجية مختلفه - باللغتين العربية والا نكليزية  
تحتوى على فهرس الخرائط لشبه جزيرة العرب

- ٢١٢٤٦ ل/ج  
٨ - ج
- تهامة الشام • فيزيو جرافيا  
خريطة جيولوجية للوحة تهامة الشام بالمملكة العربية السعودية  
واشنطن • وزارة الداخلية • مديرية المساحة الجيولوجية الامريكية هـ  
١٩٥٨ م / ١٣٧٨ هـ  
خارطة ملونه ٦٢ × ٨٦ سم (خريطة رقم A ٢١٦ - I)  
المقياس ١ : ٥٠٠٠٠٠ هـ  
ابحاث جيولوجية مختلفه - باللغتين العربية والانكليزية  
تحتوى على فهرس الخرائط لشبه جزيرة العرب  
ايضاحات • مصادر المجموعات الاساسية والجيولوجية

- ٢١٢٤٦ ل/ج  
١ - ج
- الجوف وسكاك • جيولوجيا  
خريطة جغرافية للوحة الجوف وسكاك • واشنطن • وزارة الداخلية  
مصلحة المساحة الجيولوجية الامريكية ١١٦٠٤ م / ١٣٨٠ هـ  
خريطة ملونه ٥٧ × ٩٣ سم (خريطة رقم B ٢٠١ - I)  
المقياس ١ : ٥٠٠٠٠٠ هـ  
ابحاث جيولوجية مختلفه - باللغتين العربية والانكليزية  
تحتوى على فهرس الخرائط لشبه جزيرة العرب



- الجوف وسكاكه • جيولوجيا - فيزيوغرافيا •  
ج - ٨ / ٢١٢٤١٦  
خريطة جيولوجية للوحة الجوف و سكاكه بالمملكة العربية السعودية •  
واشنطن • وزارة الداخلية • مديرية المساحة الجيولوجية الأمريكية •  
١٩٦٣ م / ١٣٨٢ هـ •  
خارطة ملونه • ٩٢ × ٥٧ سم ( خريطة رقم A ٢٠١ - I )  
المقياس ١ : ٥٠٠٠٠٠ •  
ابحاث جيولوجيه مختلفه - باللغتين العربيه والانكليزيه •  
ايضاحات ومصادر المجموعات الاساسيه والجيولوجيه •
- الحجاز الجنوبي • جيولوجيا  
ج - ١ / ٢١٢٤١٠  
خريطة جغرافيه للوحة الحجاز الجنوبي • واشنطن • وزارة الداخلية  
مصلحة المساحة الجيولوجيه الامريكيه • ١٩٥٨ / ١٣٧٨ هـ  
خريطة ملونه ٨٤ × ٨٢ سم ( خريطة رقم B ٢١٠ - I )  
المقياس ١ : ٥٠٠٠٠٠ •  
ابحاث جيولوجيه مختلفه - باللغتين العربيه والانكليزيه  
تحتوى على فهرس الخرائط لشبه جزيرة العرب
- الحجاز الجنوبي • جيولوجيا فيزيوغرافيا •  
ج - ٨ / ٢١٢٤١٠  
خريطة جيولوجيه للوحة الحجاز الجنوبي بالمملكة العربية السعودية •  
واشنطن • وزارة الداخلية • مديرية المساحة الجيولوجيه الامريكيه •  
١٩٦٣ م / ١٣٨٢ هـ •  
خارطة ملونه ٨١ × ٨٦ سم ( خريطة رقم A ٢١٠ - I )  
المقياس ١ : ٥٠٠٠٠٠ •  
ابحاث جيولوجيه مختلفه - باللغتين العربيه والانكليزيه  
ايضاحات • مصادر المجموعات الاساسيه والجيولوجيه
- الحجاز الشمالي الشرقي • جيولوجيا  
ج - ١ / ٢١٢٤١٠٢  
خريطة جغرافيه للوحة الحجاز الشمالي الشرقي بالمملكة العربية السعودية •  
واشنطن • وزارة الداخلية • مصلحة المساحة الجيولوجيه الامريكيه •  
١٩٥٩ م / ١٣٧٨ هـ •  
خريطة ملونه ٦٠ × ٨٨ سم ( خريطة رقم B ٢٠٥ - I )  
المقياس ١ : ٥٠٠٠٠٠ •  
ابحاث جيولوجيه مختلفه - باللغتين العربيه والانكليزيه  
تحتوى على فهرس الخرائط لشبه جزيرة العرب
- الحجاز الشمالي الشرقي • فيزيوغرافيا - جيولوجيا •  
ج - ٨ / ٢١٢٤١٠٢  
خريطة جيولوجيه للوحة الحجاز الشمالي الشرقي بالمملكة العربيه  
السعوديه • واشنطن • وزارة الداخلية • مديرية المساحة الجيولوجيه  
الامريكيه • ١٩٦٣ م / ١٣٨٢ هـ •  
خارطة ملونه ٦٠ × ٨٦ سم ( خريطة رقم A ٢٠٥ - I )  
المقياس ١ : ٥٠٠٠٠٠ •  
ابحاث جيولوجيه مختلفه - باللغتين العربيه والانكليزيه  
ايضاحات • مصادر المجموعات الاساسيه والجيولوجيه





١٠١ ٢١٢٦ / ج

ج - ١

الحجاز الشمالي الغربي • جيولوجيا  
خريطة جغرافية للوحة الحجاز الشمالي الغربي بالمملكة العربية  
السعودية • واشنطن • وزارة الداخلية • مصلحة المساحة الجيولوجية  
الأمريكية ١٩٥٩ / ١٣٧٨ هـ •  
خريطة ملونه ٨٠ × ٨٨ سم ( خريطة رقم B ٢٠٤ - I )  
المقياس : ١ : ٥٠٠٠٠٠  
أبحاث جيولوجية مختلفة - باللغتين العربية والانكليزية  
تحتوى على فهرس الخرائط لشبه جزيرة العرب

١٠١ ٢١٢٦ / ج

ج - ٨

الحجاز الشمالي الغربي • فيزيوغرافيا - جيولوجيا •  
خريطة جيولوجية للوحة الحجاز الشمالي الغربي بالمملكة  
العربية السعودية • واشنطن • وزارة الداخلية • مديرية  
المساحة الجيولوجية الأمريكية ١٩٦٣ / م ١٣٨٢ هـ  
خارطة ملونه ٨٧ × ٧٩ سم ( خريطة رقم A ٢٠٤ - I )  
المقياس : ١ : ٥٠٠٠٠٠  
أبحاث جيولوجية مختلفة - باللغتين العربية والانكليزية  
أيضاً مصادر المجموعات الأماسية والجيولوجية

٨ ٢١٢٦ / ج

ج - ١

الخليج الفارسي الاوسط • جيولوجيا  
خريطة جغرافية للوحة الخليج الفارسي الاوسط بالمملكة  
العربية السعودية • واشنطن • وزارة الداخلية • مصلحة  
المساحة الجيولوجية الأمريكية ١٩٥٩ / م ١٣٧٨ هـ  
خريطة ملونه ٨٧ × ٦١ سم ( خريطة رقم B ٢٠٩ - I )  
المقياس : ١ : ٥٠٠٠٠٠  
أبحاث جيولوجية مختلفة - باللغتين العربية والانكليزية  
تحتوى على فهرس الخرائط لشبه جزيرة العرب

٢٦ ٢١٢٦ / ج

ج - ١

درب زبيده • جيولوجيا  
خريطة جغرافية للوحة درب زبيده بالمملكة العربية السعودية •  
واشنطن • وزارة الداخلية - مصلحة المساحة الجيولوجية الأمريكية  
١٩٦٠ / م ١٣٧١ هـ •  
خريطة ملونه ٨٤ × ٥٩ سم ( خريطة رقم B ٢٠٢ - I )  
المقياس : ١ : ٥٠٠٠٠٠  
أبحاث جيولوجية مختلفة - باللغتين العربية والانكليزية  
تحتوى على فهرس الخرائط لشبه جزيرة العرب •

٢٦ ٢١٢٦ / ج

ج - ٨

درب زبيده • جيولوجيا - فيزيوغرافيا •  
خريطة جيولوجية للوحة درب زبيده بالمملكة العربية السعودية •  
واشنطن • وزارة الداخلية • مديرية المساحة الجيولوجية الأمريكية  
١٩٦٣ / م ١٣٨٢ هـ •  
خارطة ملونه ٨٧ × ٥٦ سم ( خريطة رقم A ٢٠٢ - I )  
المقياس : ١ : ٥٠٠٠٠٠  
أبحاث جيولوجية مختلفة - باللغتين العربية والانكليزية  
أيضاً مصادر المجموعات الأماسية والجيولوجية



٢١٢٤٧٥ ج/ل

ج - ١

الرياح الخالي الجنوبي الاوسط . جيولوجيا  
خريطة جغرافية للوحدة الرياح الخالي الجنوبي الاوسط بالملكة العربية  
السعودية . واشنطن ، وزارة الداخلية . مصلحة المساحة الجيولوجية  
الامريكية ، ١٩٦٢ م / ١٣٨١ هـ .  
خريطة ملونه ٦٥ × ٨٨ سم ( خريطة رقم B ٢١٩ - I )  
المقياس : ١ : ٥٠٠٠٠٠  
ابحاث جيولوجيه مختلفه - باللغتين العربية والانكليزيه  
تحتوى على فهرس الخرائط لشبه جزيرة العرب

٢١٢٤٧٥ ج/ل

ج - ٨

الرياح الخالي الجنوبي الاوسط . فيزيوغرافيا - جيولوجيا .  
خريطة جيولوجيه للوحدة الرياح الخالي الجنوبي الاوسط بالملكة العربية  
السعودية . واشنطن ، وزارة الداخلية . مصلحة المساحة الجيولوجية  
الامريكية ، ١٩٦٣ م / ١٣٨٢ هـ .  
خارطة ملونه ٦٣ × ٨٧ سم ( خريطة رقم A ٢١٩٨ - I )  
المقياس : ١ : ٥٠٠٠٠٠  
ابحاث جيولوجيه مختلفه - باللغتين العربية والانكليزيه  
تحتوى على فهرس الخرائط لشبه جزيرة العرب  
ايضاحات ، مصادر المجموعات الاساسيه والجيولوجيه

٢١٢٤٧٦ ج/ل

ج - ١

الرياح الخالي الجنوبي الشرقي . جيولوجيا  
خريطة جغرافية للوحدة الرياح الخالي الجنوبي الشرقي بالملكة العربية  
السعودية . واشنطن ، وزارة الداخلية . مصلحة المساحة الجيولوجية  
الامريكية ، ١٩٦١ م / ١٣٨١ هـ .  
خريطة ملونه ٦٤ × ٨٨ سم ( خريطة رقم B ٢٢٠ - I )  
المقياس : ١ : ٥٠٠٠٠٠  
ابحاث جيولوجيه مختلفه - باللغتين العربية والانكليزيه  
تحتوى على فهرس الخرائط لشبه جزيرة العرب

٢١٢٤٧٦ ج/ل

ج - ٨

الرياح الخالي الجنوبي الشرقي . فيزيوغرافيا - جيولوجيا  
خريطة جيولوجيه للوحدة الرياح الخالي الجنوبي الشرقي بالملكة  
العربية السعودية . واشنطن ، وزارة الداخلية . مصلحة المساحة  
الجيولوجيه الامريكية ، ١٩٦٣ م / ١٣٨٢ هـ .  
خارطة ملونه ٦٣ × ٨٧ سم ( خريطة رقم A ٢٢٠ - I )  
المقياس : ١ : ٥٠٠٠٠٠  
ابحاث جيولوجيه مختلفه - باللغتين العربية والانكليزيه  
تحتوى على فهرس الخرائط لشبه جزيرة العرب  
ايضاحات ، مصادر المجموعات الاساسيه والجيولوجيه



٢٣ ٢١٢٤ / ج

ج - ١

الرياح الخالي الشرقي • جيولوجيا  
خريطة جغرافية للوحة الرياح الخالي الشرقي بالمملكة العربية  
السعودية • واشنطن ، وزارة الداخلية • مصلحة المساحة الجيولوجية  
الأمريكية ١٩٦٢ م / ١٣٨١ هـ  
خريطة ملونه ٦٢ × ٨٨ سم ( خريطة رقم ٢١٥ I - )  
المقياس ١ : ٥٠٠٠٠٠  
أبحاث جيولوجية مختلفة - باللغتين العربية والانكليزية  
تحتوي على فهرس الخرائط لشبه جزيرة العرب

٢٣ ٢١٢٤ / ج

ج - ٨

الرياح الخالي الشرقي • جيولوجيا - فيزيوغرافيا  
خريطة جيولوجية للوحة الرياح الخالي الشرقي بالمملكة العربية  
السعودية • واشنطن ، وزارة الداخلية • مديرية المساحة الجيولوجية  
الأمريكية ١٩٦٣ م / ١٣٨٢ هـ  
خريطة ملونه ٦٠ × ٨٧ سم ( خريطة رقم ٢١٥ A - I )  
المقياس ١ : ٥٠٠٠٠٠  
أبحاث جيولوجية مختلفة - باللغتين العربية والانكليزية  
أيضاً ، مصدر المجموعات الأساسية والجيولوجية

٢٢ ٢١٢٤ / ج

ج - ١

الرياح الخالي الشمالي الشرقي • جيولوجيا  
خريطة جغرافية للوحة الرياح الخالي الشمالي الشرقي بالمملكة  
العربية السعودية • واشنطن ، وزارة الداخلية ، مصلحة المساحة  
الجيولوجية الأمريكية ١٩٥٩ م / ١٣٧٩ هـ  
خريطة ملونه ٦٢ × ٨٨ سم ( خريطة رقم ٢١٤ B - I )  
المقياس ١ : ٥٠٠٠٠٠  
أبحاث جيولوجية مختلفة - باللغتين العربية والانكليزية  
تحتوي على فهرس الخرائط لشبه جزيرة العرب

٢٢ ٢١٢٤ / ج

ج - ٨

الرياح الخالي الشمالي الشرقي • فيزيوغرافيا - جيولوجيا  
خريطة جيولوجية للوحة الرياح الخالي الشمالي الشرقي بالمملكة  
العربية السعودية • واشنطن ، وزارة الداخلية • مديرية المساحة  
الجيولوجية الأمريكية ١٩٦١ م / ١٣٨١ هـ  
خريطة ملونه ٦٤ × ٨٦ سم ( خريطة رقم ٢١٤ A - I )  
المقياس ١ : ٥٠٠٠٠٠  
أبحاث جيولوجية مختلفة - باللغتين العربية والانكليزية  
تحتوي على فهرس الخرائط لشبه جزيرة العرب  
أيضاً ، مصادر المجموعات الأساسية والجيولوجية

٢٧٠٤١١٧٤  
 ١ -  
 لوجيپورہ - ریاستہائے شمالی  
 جیسا کہ شمالی ریاستہائے شمالی اور جیسا کہ شمالی  
 جیسا کہ شمالی ریاستہائے شمالی اور جیسا کہ شمالی  
 ١٨٧١ - ١٨٧٢  
 ١ - ١٨٧١ - ١٨٧٢  
 ١٨٧١ - ١٨٧٢  
 جیسا کہ شمالی ریاستہائے شمالی اور جیسا کہ شمالی  
 جیسا کہ شمالی ریاستہائے شمالی اور جیسا کہ شمالی

٢٧٠٤١١٧٤  
 ٢ -  
 لوجیپورہ - ریاستہائے شمالی  
 جیسا کہ شمالی ریاستہائے شمالی اور جیسا کہ شمالی  
 جیسا کہ شمالی ریاستہائے شمالی اور جیسا کہ شمالی  
 ١٨٧١ - ١٨٧٢  
 ٢ - ١٨٧١ - ١٨٧٢  
 ١٨٧١ - ١٨٧٢  
 جیسا کہ شمالی ریاستہائے شمالی اور جیسا کہ شمالی  
 جیسا کہ شمالی ریاستہائے شمالی اور جیسا کہ شمالی

٢٧٠٤١١٧٤  
 ٣ -  
 لوجیپورہ - ریاستہائے شمالی  
 جیسا کہ شمالی ریاستہائے شمالی اور جیسا کہ شمالی  
 جیسا کہ شمالی ریاستہائے شمالی اور جیسا کہ شمالی  
 ١٨٧١ - ١٨٧٢  
 ٣ - ١٨٧١ - ١٨٧٢  
 ١٨٧١ - ١٨٧٢  
 جیسا کہ شمالی ریاستہائے شمالی اور جیسا کہ شمالی  
 جیسا کہ شمالی ریاستہائے شمالی اور جیسا کہ شمالی

٢٧٠٤١١٧٤  
 ٤ -  
 لوجیپورہ - ریاستہائے شمالی  
 جیسا کہ شمالی ریاستہائے شمالی اور جیسا کہ شمالی  
 جیسا کہ شمالی ریاستہائے شمالی اور جیسا کہ شمالی  
 ١٨٧١ - ١٨٧٢  
 ٤ - ١٨٧١ - ١٨٧٢  
 ١٨٧١ - ١٨٧٢  
 جیسا کہ شمالی ریاستہائے شمالی اور جیسا کہ شمالی  
 جیسا کہ شمالی ریاستہائے شمالی اور جیسا کہ شمالی

ل / ٢١٢٤٧١

ج - ١

الرياح الخالي الشمالي الغربي • جيولوجيا  
خريطة جغرافية للوحة الرياح الخالي الشمالي الغربي بالمملكة  
العربية السعودية • واشنطن ، وزارة الداخلية ، مصلحة المساحة  
الجيولوجية الأمريكية ١٩٥٩ م / ١٣٧٨ هـ  
خريطة ملونه ٦٢ × ٨٨ سم ( خريطة رقم B ٢١٣ - I )  
المقياس : ١ : ٥٠٠٠٠٠  
ابحاث جيولوجيه مختلفه - باللغتين العربيه والانكليزيه  
تحتوي على فهرس الخرائط لشبه جزيرة العرب

ل / ٢١٢٤٧١

ج - ٨

الرياح الخالي الشمالي الغربي • فيزيوغرافيا - جيولوجيا  
خريطة جيولوجيه للوحة الرياح الخالي الشمالي الغربي بالمملكة  
العربية السعودية • واشنطن ، وزارة الداخلية • مديرية المساحة  
الجيولوجيه الامريكيه ١٩٥٩ م / ١٣٧٨ هـ  
خريطة ملونه ٦٠ × ٨٧ سم ( خريطة رقم A ٢١٣ - I )  
المقياس : ١ : ٥٠٠٠٠٠  
ابحاث جيولوجيه مختلفه - باللغتين العربيه والانكليزيه  
تحتوي على فهرس الخرائط لشبه جزيرة العرب  
ايضاحات ، مصادر المجموعات الاساسيه والجيولوجيه

ل / ٢١٢٤٧٤

ج - ١

الرياح الخالي الغربي • جيولوجيا  
خريطة جغرافية للوحة الرياح الخالي الغربي بالمملكة  
العربية السعودية • واشنطن ، وزارة الداخلية • مصلحة المساحة  
الجيولوجيه الامريكيه ١٩٦٢ م / ١٣٨١ هـ  
خريطة ملونه ٦٥ × ٨٨ سم ( خريطة رقم B ٢١٨ - I )  
المقياس : ١ : ٥٠٠٠٠٠  
ابحاث جيولوجيه مختلفه - باللغتين العربيه والانكليزيه  
تحتوي على فهرس الخرائط لشبه جزيرة العرب

ل / ٢١٢٤٧٤

ج - ٨

الرياح الخالي الغربي • فيزيوغرافيا - جيولوجيا  
خريطة جيولوجيه للوحة الرياح الخالي الغربي بالمملكة العربيه  
السعوديه • واشنطن ، وزارة الداخلية • مديرية المساحة  
الجيولوجيه الامريكيه ١٩٦٣ م / ١٣٨٢ هـ  
خريطة ملونه ٦٤ × ٨٧ سم ( خريطة رقم A ٢١٨ - I )  
المقياس : ١ : ٥٠٠٠٠٠  
ابحاث جيولوجيه مختلفه - باللغتين العربيه والانكليزيه  
تحتوي على فهرس الخرائط لشبه جزيرة العرب  
ايضاحات ، مصادر المجموعات الاساسيه والجيولوجيه





ل / ٢١٢٤٣٢

ج - ١

الطويق الجنوبي • جيولوجيا  
خريطة جغرافية للوحدة الطويق الجنوبي بالملكه العربيه  
السعوديه • واشنطن ، وزارة الداخليه • مصلحة المساحه  
الجيولوجيه الامريكه ١٩٥٦ م / ١٣٧٥ هـ  
خريطة ملونه ٦٢ × ٨٨ سم (خريطه رقم B ٢١٢ - I)  
المقياس : ١ : ٥٠٠٠٠٠  
ابحاث جيولوجيه مختلفه - باللغتين العربيه والانكليزيه  
تحتوى على فهرس الخرائط لشبه جزيرة العرب

ل / ٢١٢٤٣٢

ج - ٨

الطويق الجنوبي • جيولوجيا - فيزيوجرافيا  
خريطه جيولوجيه للوحدة الطويق الجنوبي بالملكه العربيه  
السعوديه • واشنطن ، وزارة الداخليه • مديرية المساحه  
الجيولوجيه الامريكه ١٩٥٦ م / ١٣٧٥ هـ  
خريطه ملونه ٦٢ × ٨٦ سم (خريطه رقم A ٢١٢ - I)  
المقياس : ١ : ٥٠٠٠٠٠  
ابحاث جيولوجيه مختلفه - باللغتين العربيه والانكليزيه  
تحتوى على فهرس الخرائط لشبه جزيرة العرب  
ايضا حاحات مصادر المجموعات الاساسيه والجيولوجيه

ل / ٢١٢٤٣١

ج - ١

طويق الشمال • جيولوجيا  
خريطه جغرافيه للوحدة طويق الشمال بالملكه العربيه  
السعوديه • واشنطن ، وزارة الداخليه • مصلحة المساحه  
الجيولوجيه الامريكه ١٩٥٧ م / ١٣٧٧ هـ  
خريطه ملونه ٦٠ × ٨٨ سم (خريطه رقم B ٢٠٧ - I)  
المقياس : ١ : ٥٠٠٠٠٠  
ابحاث جيولوجيه مختلفه - باللغتين العربيه والانكليزيه  
تحتوى على فهرس الخرائط لشبه جزيرة العرب

ل / ٢١٢٤٣١

ج - ٨

طويق الشمالي • فيزيوجرافيا - جيولوجيا  
خريطه جيولوجيه للوحدة طويق الشمالي بالملكه العربيه  
السعوديه • واشنطن ، وزارة الداخليه • مديرية المساحه  
الجيولوجيه الامريكه ١٩٥٨ م / ١٣٧٨ هـ  
خريطه ملونه ٥٨ × ٨٦ سم (خريطه رقم A ٢٠٧ - I)  
المقياس : ١ : ٥٠٠٠٠٠  
ابحاث جيولوجيه مختلفه - باللغتين العربيه والانكليزيه  
ايضا حاحات مصادر المجموعات الاساسيه والجيولوجيه



ل / ٢١٢٤٥

ج - ١

عسير • جيولوجيا  
خريطة جغرافية للوحد عسير بالملك العربي السعودي  
واشنطن ، وزارة الداخلية • مصلحة المساحة الجيولوجية الامريكه  
١٩٥٨ م / ١٣٧٧ هـ  
خريطة ملونه ٦٥ × ٨٨ سم ( خريطة رقم B ٢١٧ - I )  
المقياس : ١ : ٥٠٠٠٠٠  
ابحاث جيولوجيه مختلفه - باللغتين العربيه والا انكليزيه  
تحتوى على فهرس الخرائط لشبه جزيرة العرب

ل / ٢١٢٤٢٠

ج - ١

نجد الجنوبي • جيولوجيا  
خريطة جغرافية للوحد نجد الجنوبي • واشنطن ، وزارة الداخليه  
مصلحة المساحة الجيولوجيه الا مريكه ١٩٦٤ م / ١٣٨١ هـ  
خريطة ملونه ٦١ × ٨٧ سم ( خريطة رقم B ٢٢١ - I )  
المقياس : ١ : ٥٠٠٠٠٠  
ابحاث جيولوجيه مختلفه - باللغتين العربيه والا انكليزيه  
تحتوى على فهرس الخرائط لشبه جزيرة العرب

ل / ٢١٢٤٢٠

ج - ٨

نجد الجنوبي • جيولوجيا فيزيوجرافيا  
خريطة جيولوجيه للوحد نجد الجنوبي بالملك العربي السعودي  
واشنطن ، وزارة الداخلية • مديرية المساحة الجيولوجيه الا مريكه  
١٩٦٣ م / ١٣٨٢ هـ  
خارطة ملونه ٦١ × ٧٦ سم ( خريطة رقم A ٢١١ - I )  
المقياس : ١ : ٥٠٠٠٠٠  
ابحاث جيولوجيه مختلفه - باللغتين العربيه والا انكليزيه  
ايضاحات ، مصادر المجموعات الاساسيه والجيولوجيه

ل / ٢١٢٤٢٤

ج - ١

وادي الباطن • جيولوجيا  
خريطة جغرافية للوحد وادي الباطن بالملك العربي السعودي  
واشنطن ، وزارة الداخلية • مصلحة المساحة الجيولوجيه الامريكه  
١٩٥٩ م / ١٣٧٨ هـ  
خريطة ملونه ٥٩ × ٨٨ سم ( خريطة رقم B ٢٠٣ - I )  
المقياس : ١ : ٥٠٠٠٠٠  
ابحاث جيولوجيه مختلفه - باللغتين العربيه والا انكليزيه  
تحتوى على فهرس الخرائط لشبه جزيرة العرب



٢٤٦٢٤ / ل

ج - ٨

وادي الباطن • فيزيوغرافيا - جيولوجيا  
خريطة جيولوجية للوحدة وادي الباطن بالمملكة العربية  
السعودية • واشنطن ، وزارة الداخلية • مديرية المساحة  
الجيولوجية الأمريكية ، ١٩٦٠ م / ١٣٧٩ هـ  
خارطة ملونه ٥٧ × ٨٦ سم ( خريطة رقم A ٢٠٣ - I )  
المقياس : ١ : ٥٠٠٠٠٠  
ابحاث جيولوجيه مختلفه - باللغتين العربية والانكليزية  
ايضاحات ، مصادر المجموعات الاساسيه والجيولوجيه

٢٥٦٢٥ / ل

ج - ١

وادي الرمه • جيولوجيا  
خريطة جغرافية للوحدة وادي الرمه بالمملكة العربية السعودية  
واشنطن ، وزارة الداخلية • مصلحة المساحة الجيولوجية الأمريكية  
١٩٦٠ م / ١٣٨٠ هـ  
خريطة ملونه ٥٩ × ٨٤ سم ( خريطة رقم B ٢٠٦ - I )  
المقياس : ١ : ٥٠٠٠٠٠  
ابحاث جيولوجيه مختلفه - باللغتين العربية والانكليزية  
تحتوى على فهرس الخرائط لشبه جزيرة العرب

٢٥٦٢٥ / ل

ج - ٨

وادي الرمه • جيولوجيا • فيزيوغرافيا  
خريطة جيولوجية للوحدة وادي الرمه بالمملكة العربية السعودية  
واشنطن ، وزارة الداخلية • مديرية المساحة الجيولوجية الأمريكية  
١٩٦٣ م / ١٣٨٢ هـ  
خريطة ملونه ٥٩ × ٨٦ سم ( خريطة رقم A ٢٠٦ - I )  
المقياس : ١ : ٥٠٠٠٠٠  
ابحاث جيولوجيه مختلفه - باللغتين العربية والانكليزية  
ايضاحات ، مصادر المجموعات الاساسيه والجيولوجيه

١٧٦٢٥ / ل

ج - ١

وادي السرحان • جيولوجيا  
خريطة جغرافية للوحدة وادي السرحان بالمملكة العربية السعودية  
واشنطن ، وزارة الداخلية • مصلحة المساحة الجيولوجية الأمريكية  
١٩٦١ م / ١٣٨١ هـ  
خريطة ملونه ٨٨ × ٨٨ سم ( خريطة رقم B ٢٠٠ - I )  
المقياس : ١ : ٥٠٠٠٠٠  
ابحاث جيولوجيه مختلفه - باللغتين العربية والانكليزية  
تحتوى على فهرس الخرائط لشبه جزيرة العرب

لویسویا - لویسویا  
 مینیسوتا - مینیسوتا  
 مینیسوتا - مینیسوتا  
 مینیسوتا - مینیسوتا  
 مینیسوتا - مینیسوتا  
 مینیسوتا - مینیسوتا  
 مینیسوتا - مینیسوتا

۲۲۲۲۲۲  
 ۲۲ - ۲۲

لویسویا - لویسویا  
 مینیسوتا - مینیسوتا  
 مینیسوتا - مینیسوتا  
 مینیسوتا - مینیسوتا  
 مینیسوتا - مینیسوتا  
 مینیسوتا - مینیسوتا  
 مینیسوتا - مینیسوتا

۲۲۲۲۲۲  
 ۲۲ - ۲۲

لویسویا - لویسویا  
 مینیسوتا - مینیسوتا  
 مینیسوتا - مینیسوتا  
 مینیسوتا - مینیسوتا  
 مینیسوتا - مینیسوتا  
 مینیسوتا - مینیسوتا  
 مینیسوتا - مینیسوتا

۲۲۲۲۲۲  
 ۲۲ - ۲۲

لویسویا - لویسویا  
 مینیسوتا - مینیسوتا  
 مینیسوتا - مینیسوتا  
 مینیسوتا - مینیسوتا  
 مینیسوتا - مینیسوتا  
 مینیسوتا - مینیسوتا  
 مینیسوتا - مینیسوتا

۲۲۲۲۲۲  
 ۲۲ - ۲۲

1898

١٧ / ٢١٢٤ ج

٨ - ج

وادي السرحان • جيولوجيا - فيزيوغرافيا •  
خريطة جيولوجية للوحة وادي السرحان بالملكة العربية  
السعودية • واشنطن ، وزارة الداخلية ، مديرية المساحة  
الجيولوجية الأمريكية ١٩٦٣ م / ١٣٨٢ هـ •  
خارطة ملونة • ٨٦ × ٨٨ سم ( خارطة رقم A ٢٠٠ - I )  
المقياس : ١ : ٥٠٠٠٠٠٠  
ابحاث جيولوجية مختلفة - باللغتين العربية والانكليزية •  
ايضاحات ومصادر المجموعات الاساسية والجيولوجية •

٢٢٥ الاردن

١١ / ٢٢٥ ك

٥ - ت

اريد • طبوغرافي - ١٩٥٠  
اريد ، المملكة الاردنية الهاشمية • ( الاردن ) دائرة المساحة  
البريطانية ١٩٥١ هـ •  
قطعه ملون • ٤٧ سم × ٤٧ سم ( لوحة رقم ٢ )  
المقياس : ١ : ١٠٠٠٠٠ / ١٠٠  
تحتوي على فهرس للقطع المجاورة  
مصادر التفاصيل ، مصادر الكونتور

٥ / ٢٢٥ ك

٨ - ظ

الاردن • سياحيه - ١٩٦٢  
المملكة الاردنية الهاشمية • خارطة سياحيه • الاردن •  
دائرة الاراضي والمساحة لسلطة السياحه ١٩٦٢ هـ •  
خارطة ملونه •  
المقياس : ١ : ٧٥٠٠٠٠٠  
تحتوي على خارطة صغيرة واحده  
العنوان والمحتويات بالعربية والانكليزية

٩٤ / ٢٢٥ ك

٥ - ت

جبل اسد مر • طبوغرافي - ١٩٥٢  
جبل اسد مر • المملكة الاردنية الهاشمية • ( الاردن )  
دائرة المساحة البريطانية ١٩٥٢ هـ •  
قطعه واحده • ملونه • ٤٧ سم × ٤٧ سم ( لوحة ١١ )  
المقياس : ١ : ١٠٠٠٠٠٠  
تحتوي على فهرس للوحات المجاورة  
مصادر التفاصيل ، مصادر الكونتور

٧١٤٦٦٤  
 ٨ - ٥  
 \* ليال الخيرية - لوجي لوجي \* من لوجي لوجي \*  
 \* ليال الخيرية \* لوجي لوجي \* لوجي لوجي \*  
 \* ليال الخيرية \* لوجي لوجي \* لوجي لوجي \*  
 \* ليال الخيرية \* لوجي لوجي \* لوجي لوجي \*  
 \* ليال الخيرية \* لوجي لوجي \* لوجي لوجي \*

٧١٤٦٦٥

٧١٤٦٦٥  
 ٨ - ٥  
 \* ليال الخيرية \* لوجي لوجي \* لوجي لوجي \*  
 \* ليال الخيرية \* لوجي لوجي \* لوجي لوجي \*  
 \* ليال الخيرية \* لوجي لوجي \* لوجي لوجي \*

٧١٤٦٦٦

٧١٤٦٦٦  
 ٨ - ٥  
 \* ليال الخيرية \* لوجي لوجي \* لوجي لوجي \*  
 \* ليال الخيرية \* لوجي لوجي \* لوجي لوجي \*  
 \* ليال الخيرية \* لوجي لوجي \* لوجي لوجي \*

٧١٤٦٦٧

٧١٤٦٦٧  
 ٨ - ٥  
 \* ليال الخيرية \* لوجي لوجي \* لوجي لوجي \*  
 \* ليال الخيرية \* لوجي لوجي \* لوجي لوجي \*  
 \* ليال الخيرية \* لوجي لوجي \* لوجي لوجي \*



جنين . طبوغرافي - ١٩٥٠  
جنين ، المملكة الاردنيه الهاشميه . ( الاردن ) دائرة المساحه  
البريطانيه ١٩٥١٦ .  
قطعه ملونه . ٤٧ x ٤٧ سم ( لوحه رقم ٣ )  
المقياس : ١ : ١٠٠٠٠٠٠  
تحتوى على فهرس للوحات المجاوره  
مصادر التفاصيل ، مصادر الكونتور

الزرقاء . طبوغرافي - ١٩٥٠  
الزرقاء ، بالمملكه الاردنيه الهاشميه . ( الاردن ) دائرة المساحه  
البريطانيه ١٩٥١٦ .  
قطعه ملونه : ٤٧ x ٤٧ سم ( لوحه رقم ٤ )  
المقياس : ١ : ١٠٠ / ٠٠٠  
تحتوى على فهرس للوحات المجاوره

الشوبك . طبوغرافي - ١٩٥٢  
الشوبك ، المملكة الاردنيه الهاشميه . الاردن . دائرة  
المساحه البريطانيه ١٩٥٣٦ .  
قطعه ملونه ٤٧ x ٤٧ سم ( لوحه رقم ١٤ )  
المقياس : ١ : ١٠٠٠٠٠٠  
تحتوى على فهرس للوحات المجاوره  
مصادر التفاصيل ، مصادر الكونتور

الطقيه . طبوغرافي - ١٩٥٢  
الطقيه . المملكة الاردنيه الهاشميه . ( الاردن ) دائرة  
المساحه البريطانيه ١٩٥٣٦ .  
قطعه . ملونه . ٤٧ x ٤٧ سم ( لوحه رقم ١٢ )  
المقياس : ١ : ١٠٠٠٠٠٠  
تحتوى على فهرس للوحات المجاوره  
مصادر التفاصيل ، مصادر الكونتور

عمان . طبوغرافي - ١٩٥٠  
عمان ، المملكة الاردنيه الهاشميه . ( الاردن ) دائرة المساحه  
البريطانيه ١٩٥١٦ .  
قطعه ملونه . ٤٧ x ٤٧ سم ( لوحه رقم ٥ )  
المقياس : ١ : ١٠٠٠٠٠٠  
تحتوى على فهرس للوحات المجاوره  
مصادر التفاصيل ، مصادر الكونتور




- عين حسب • طبوغرافي - ١٩٥٢  
عين حسب • المملكة الاردنيه الهاشميه • (الاردن) •  
دايرة المساحة البريطانيه • ١٩٥٣ •  
قطعه ملونه ٤٧ x ٤٧ سم (لوحة رقم ١٣)  
المقياس ١ : ١٠٠٠٠٠٠  
تحتوى على فهرس للوحات المجاورة  
مصادر التفاصيل • مصادر الكونتور
- القوية • طبوغرافي - ١٩٥٣  
القوية • المملكة الاردنيه الهاشميه (الاردن)  
دايرة المساحة البريطانيه • ١٩٥٤ •  
قطعه • ملونه ٤٧ x ٤٧ سم (لوحة رقم ١٧)  
المقياس ١ : ١٠٠٠٠٠٠  
تحتوى على فهرس للوحات المجاورة
- الكرن • طبوغرافي - ١٩٥٢ •  
الكرن • المملكة الاردنيه الهاشميه • (الاردن)  
دايرة المساحة البريطانيه • ١٩٥٣ •  
قطعه ملونه • ٤٧ سم x ٤٧ سم (لوحة رقم ١٠)  
المقياس ١ : ١٠٠٠٠٠٠  
تحتوى على فهرس للوحات المجاورة  
مصادر التفاصيل • مصادر الكونتور
- مادبا • طبوغرافي - ١٩٥١  
مادبا • المملكة الاردنيه الهاشميه • (الاردن)  
دايرة المساحة البريطانيه • ١٩٥٢ •  
قطعه ملونه • ٤٧ سم x ٤٧ سم (لوحة رقم ٨) •  
المقياس ١ : ١٠٠ / ٠٠٠٠  
تحتوى على فهرس للوحات المجاورة  
مصادر التفاصيل • مصادر الكونتور



المفرق • طبوغرافي - ١٩٥٠  
المفرق و المملكة الاردنيه الهاشميه • (الاردن) دائرة  
المساحه البريطانيه ١٩٥١ •  
قطعه • ملونه ٤٧ × ٤٧ سم (لوحة رقم ١)  
المقياس : ١ : ١٠٠٠٠٠  
تحتوى على فهرس للوحات المجاورة

الموقر • طبوغرافي - ١٩٥١  
الموقر و المملكة الاردنيه الهاشميه • (الاردن) دائرة  
المساحه البريطانيه ١٩٥٢ •  
قطعه ملونه • ٤٧ سم × ٤٧ سم (لوحة رقم ٧)  
المقياس : ١ : ١٠٠٠٠٠ / ١٠٠  
تحتوى على فهرس للوحات المجاورة  
مصادر التفاصيل • مصادر الكونتور

وادي موسى • طبوغرافي - ١٩٥٣  
وادي موسى و المملكة الاردنيه الهاشميه • (الاردن)  
دائرة المساحه البريطانيه ١٩٥٤ •  
قطعه • ملونه • ٤٧ × ٤٧ سم (لوحة رقم ١٥)  
المقياس : ١ : ١٠٠٠٠٠  
تحتوى على فهرس للوحات المجاورة  
مصادر التفاصيل • مصادر الكونتور





كشاف هجائي بأسماء المناطق الجغرافية

<u>رقم الصحيفة</u>	<u>اسم المكان</u>
٢٧	أربد
٢	أربيل
٢٧	الأردن
١	الأرض
١٤٦٦	الأصلاخ - لواء الناصرية
٦٥٥	أعوجة لمر - لواء كركوك
٧٦٦	القوش - لواء الموصل
١٦٦٥	أم عين - لواء العمارة
	البادية الجنوبية - العراق
	البادية الشمالية - العراق
	البحر - العراق
	البحر - العراق
٧٦٦	بارزاق - قضاء الزبير - لواء الموصل
٣	بازيان - لواء السليمانية
٢	بالك - لواء أربيل
٧٦٦	برواري بالا - لواء الموصل
١٤٦٣	بصرة
١٥٦٤	البصية - لواء الديوانية
٧	بعقوبة
٨٦٧	بغداد
٨٦٧	بلد - لواء بغداد
٣	بنجوين - لواء السليمانية
	بنكره - انظر ميركه
٦٥٥	بيياز - لواء كركوك
٨٦٧	بيجي - لواء بغداد
٧٦٦	بيره كبره - لواء الموصل
٣	تاجرو - لواء السليمانية
٨٦٧	تكريت - لواء بغداد
	توزخرماتو - انظر طوزخرماتو
١٨	تهامة الشام





رقم الصحيفة	اسم المكان
١٧٤١٦	الجبايش - لوا الناصرية
٢٧	جبل اسد مر
٦٤٥	الجزائر - لوا الناصرية انظر الجبايش - لوا الناصرية
٢٨	جمجمال - لوا كركوك
٣	جنين
١٨	جوارته - لوا السليمانية
	الجوف
٢٠٤١٩	الحجاز
١١٤١٠	«ديثة - لوا الرمادي
٢	حرير - لوا اربيل
٧٤٦	«ضر - لوا الموصل
٣	حلبجة - لوا السليمانية
٦٤٥	الحلة
٦٤٥	الحويجة - لوا كركوك
٢٠	الخليج العربي
٣	الخليج الفارسي انظر الخليج العربي
	خورمال - لوا السليمانية
٨٤٧	دجيل - لوا بغداد
٢٠	درب زبيدة
٣	دزه - لوا السليمانية
١١٤١٠	الدليم انظر الرمادي
٧٤٦	دهوك - لوا الموصل
٧٤٦	دوسكي - لوا الموصل
١٠٤٩	ديالى
١٥٤١٤	الديوانية
٣	رانية - لوا السليمانية
٢٣٤٢٢٤٢١	الريح الخالي
١١٤١٠	الرمادي
٢	رواندوز - لوا اربيل
	زبيدة انظر درب زبيدة

توضیحات	شماره
.....	11871
.....	71
.....	11872
.....	81
.....	7
.....	81
.....	11873
.....	11874
.....	7
.....	11875
.....	7
.....	11876
.....	11877
.....	7
.....	11878
.....	11879
.....	7
.....	11880
.....	11881
.....	7
.....	11882
.....	11883
.....	7
.....	11884
.....	11885
.....	7
.....	11886
.....	11887
.....	7
.....	11888
.....	11889
.....	7
.....	11890
.....	11891
.....	7
.....	11892
.....	11893
.....	7
.....	11894
.....	11895
.....	7
.....	11896
.....	11897
.....	7
.....	11898
.....	11899
.....	7
.....	11900
.....	11901
.....	7
.....	11902
.....	11903
.....	7
.....	11904
.....	11905
.....	7
.....	11906
.....	11907
.....	7
.....	11908
.....	11909
.....	7
.....	11910
.....	11911
.....	7
.....	11912
.....	11913
.....	7
.....	11914
.....	11915
.....	7
.....	11916
.....	11917
.....	7
.....	11918
.....	11919
.....	7
.....	11920
.....	11921
.....	7
.....	11922
.....	11923
.....	7
.....	11924
.....	11925
.....	7
.....	11926
.....	11927
.....	7
.....	11928
.....	11929
.....	7
.....	11930
.....	11931
.....	7
.....	11932
.....	11933
.....	7
.....	11934
.....	11935
.....	7
.....	11936
.....	11937
.....	7
.....	11938
.....	11939
.....	7
.....	11940
.....	11941
.....	7
.....	11942
.....	11943
.....	7
.....	11944
.....	11945
.....	7
.....	11946
.....	11947
.....	7
.....	11948
.....	11949
.....	7
.....	11950
.....	11951
.....	7
.....	11952
.....	11953
.....	7
.....	11954
.....	11955
.....	7
.....	11956
.....	11957
.....	7
.....	11958
.....	11959
.....	7
.....	11960
.....	11961
.....	7
.....	11962
.....	11963
.....	7
.....	11964
.....	11965
.....	7
.....	11966
.....	11967
.....	7
.....	11968
.....	11969
.....	7
.....	11970
.....	11971
.....	7
.....	11972
.....	11973
.....	7
.....	11974
.....	11975
.....	7
.....	11976
.....	11977
.....	7
.....	11978
.....	11979
.....	7
.....	11980
.....	11981
.....	7
.....	11982
.....	11983
.....	7
.....	11984
.....	11985
.....	7
.....	11986
.....	11987
.....	7
.....	11988
.....	11989
.....	7
.....	11990
.....	11991
.....	7
.....	11992
.....	11993
.....	7
.....	11994
.....	11995
.....	7
.....	11996
.....	11997
.....	7
.....	11998
.....	11999
.....	7
.....	12000

رقم الصحيفة	اسم المكان
١٤٤١٣	الزبير - لواء البصرة
٢٨	الزرقاء
٧٤٦	زوه ريسان - لواء الموصل
٨٤٧	سامرا - لواء بغداد
٣	سرجانار - لواء السليمانية
	السرحان - انظر - وادي السرحان
٣	سروجك - لواء السليمانية
٧٤٦	سليفاني - لواء الموصل
٣	السليمانية
٧٤٦	سندی - لواء الموصل
٦٤٥	سنگاو - لواء كركوك
٧٤٦	سورجيه - لواء الموصل
٣	سوردائر - لواء السليمانية
١٤٤١٣	السويب - لواء البصرة
٣	سيوه بل - لواء السليمانية
٧٤٦	الشرقاط - لواء الموصل
٢	شقلوة - لواء اربيل
٣	شهر بازار - لواء السليمانية
٦٤٥	شوان - لواء كركوك
٢٨	الشويك
٧٤٦	شيخان - لواء الموصل
٦٤٥	شيرانه - لواء كركوك
٢	صلاح الدين - لواء اربيل
٢	طقطق - لواء اربيل
٢٨	الطفيله
٦٤٥	طوزخورماتو - لواء كركوك
٢٤	الطويق
٧٤٦	العاصي - لواء الموصل
١٨	العالم العربي
	عانه انظر عنه
١	العراق
١٧	العراق - البادية الجنوبية



رقم الصحيفة	اسم المكان
١٧	المرق - البادية الشمالية
١٥٤١٣	المرق - القسم الجنوبي
٥٤٤٤٢	العراق - القسم الشمالي
٧	المرق - الوسط
١٦٤١٥	السيز - قلعة صالح - لواء العمارة
٢٥	عسير
١٧٤١٦	عديكة - لواء الناصرية
٧٤٦	العمادية - لواء الموصل
١٦٤١٥	العمارة
٢٨	عمان
١١٤١٠	عنه - قضاء عنه - لواء الرمادي
	عين حسب انظر عين حسب
٢٩	عين حسب
٦٤٥	قادر كم - لواء كركوك
١١٤١٠	القائم - لواء الرمادي
١	قبة السماء الشمالية
	القرنه انظر القورنه
	قرهتو انظر قوره تو
٣	قره داغ - لواء السليمانية
١٦٤١٥	قلعة صالح - لواء العمارة
	قلعة دزه انظر دزه
١٠٤٩	قوره تو - لواء ديالى
٢٩	القويره
١٢٤١١	كربلاء
٢٩	الكرك
٦٤٥	كركوك
١١٤١٠	الكرمه - لواء الرمادي
١٧٤١٦	كرمة بني سعد - لواء الناصرية
٦٤٥	كفري - لواء كركوك
٧٤٦	كلي - لواء الموصل
١٢	الكوت
	الكويره - انظر القويره
٢	كوبسنجق - لواء اربيل





رقم الصحيفة	اسم المكان
٢٩	ماديا .....
٣	ماوت - لواء السليمانية .....
١٦٤١٥	المجر الكبير - لواء العمارة .....
٢	مخمير - لواء اربيل .....
١٤٤١٣	المدينة - لواء البصرة .....
٣٠	المفرق .....
	المملكة الاردنية الهاشمية انظر الاردن .....
١٨	المملكة العربية السعودية .....
	المنتفك انظر الناصرية .....
٧٥٦	الموصل .....
٣٠	الموقر .....
٢	ميركة سور - لواء اربيل .....
١٧٤١٦	الناصرية .....
٣	ناودشت - لواء السليمانية .....
٢٥	نجد .....
١٣	النجف .....
٧٥٦	نهل - لواء الموصل .....
١٤٤١٣	الهاريت - لواء البصرة .....
١١٤١٠	هيت - لواء الرمادي .....
٢٦٤٢٥	وادي الباطن .....
٢٥	وادي الرمة .....
٢٦٤٢٥	وادي السرحان .....
٣٠	وادي موسى .....


.....	1
.....	7
.....	1421
.....	7
.....	71421
.....	7
.....	21
.....	21
.....	7
.....	7
.....	7
.....	71421
.....	7
.....	7
.....	71
.....	742
.....	71421
.....	71411
.....	71421
.....	71
.....	71421
.....	7


.....  
 .....  
 .....  
 .....  
 .....











COLUMBIA UNIVERSITY LIBRARIES



0036762857

DATE DUE

DATE DUE

APR 02 1976

07337221

INSERT

BOOK CARD

PLEASE DO NOT REMOVE.  
A TWO DOLLAR FINE WILL  
BE CHARGED FOR THE LOSS  
OR MUTILATION OF THIS CARD

07337221

SEP 20 1976

28  
25